



OBCHODNÝ REGISTER NA INTERNETE

Slovensky  |  English

Výpis z Obchodného registra Mestského súdu Bratislava III

Tento výpis má len informatívny charakter a nie je použiteľný pre právne úkony!

Zobrazit' na novej verzii portálu

Oddiel: Po

Vložka číslo: 312/B

Obchodné meno: Železnice Slovenskej republiky (od: 28.06.2019)

Sídlo: Klemensova 8 Bratislava 813 61 (od: 31.12.1993)

ICO: 31 364 501 (od: 31.12.1993)

Deň zápisu: 31.12.1993 (od: 31.12.1993)

Právna forma: Iná právnická osoba (od: 31.12.1993)

Predmet podnikania (činnosti): zriaďovanie a prevádzkovanie železničných telekomunikačných a rádiových sietí (od: 31.12.1993)

údržba a opravy dopravných prostriedkov, výroba, údržba a opravy
špeciálnych strojov zariadení a materiálu vrátane revízií a diagnostiky (od: 31.12.1993)

poskytovanie služieb v reštauračných, ubytovacích, a kultúrnych zariadeniach (od: 31.12.1993)

automatizované spracovanie údajov a ich prenos (od: 31.12.1993)

metrologické výkony a defektoskopia, diagnostika a meranie fyzikálnych veličín, geodetická a kartografická činnosť (od: 31.12.1993)

zabezpečovanie činnosti vedúceho odborového normalizačného strediska v (od: 31.12.1993)
železničnej doprave

výroba, montáž, oprava a rekonštrukcia elektrických a elektronických zariadení vrátane revízií a diagnostiky (od: 31.12.1993)

prekládka tovarov, prevážovanie kolajových vozidiel a zmena prepravnej
úpravy prepravovaných tovarov pri zmene rozchodu železníc (od: 31.12.1993)

zabezpečovanie osobitnej zdravotnej starostlivosti o pracovníkov vybraných profesií (od: 31.12.1993)

projektová činnosť v investičnej výstavbe (od: 16.05.1995)

inžinierska činnosť (od: 16.05.1995)

reklamná a propagačná činnosť (od: 16.05.1995)

kopirovacía a fotografická činnosť (od: 16.05.1995)

organizačné zabezpečenie a vzdelávania (od: 16.05.1995)

psychologické služby neklinického charakteru (od: 16.05.1995)

prevádzkovanie cestovnej kancelárie (od: 16.05.1995)

liečebno-preventívna starostlivosť (od: 16.05.1995)

kúpa tovaru na účely jeho predaja iným prevádzkovateľom živnosti (od: 12.10.1995)

kúpa tovaru na účely jeho predaja konečnému spotrebiteľovi /maloobchodu/ (od: 03.07.1998)

spoločnosť s ručením obmedzeným (od: 03.07.1998)

prenájom nehnuteľnosti (od: 03.07.1998)


výroba tepla, rozvod elektriny, rozvod tepla (od: 06.11.2000)

výkon skúšok dráhových vozidiel pre železničné a špeciálne dráhy (od: 22.05.2001)

zriaďovanie a prevádzkovanie verejnej telekomunikačnej siete a poskytovanie verejných telekomunikačných služieb	(od: 22.05.2001)
činnosť účtovných poradcov	(od: 23.05.2001)
vedenie účtovníctva	(od: 23.05.2001)
poskytovanie software - predaj hotových programov na základe zmluvy s autorom	(od: 23.05.2001)
automatizované spracovanie dát	(od: 23.05.2001)
poradenská a konzultačná činnosť v oblasti hardware a software	(od: 23.05.2001)
príprava mládeže na povolanie a činnosti súvisiace s touto prípravou	(od: 23.05.2001)
prevádzkovanie železničných dráh a lanových dráh podľa osobitného predpisu	(od: 31.07.2002)
činnosti súvisiace s prevádzkovaním železničných dráh a lanových dráh	(od: 31.07.2002)
výstavba, úpravy a údržba železničných dráh a lanových dráh vrátane zariadení ekologického charakteru	(od: 31.07.2002)
prevádzkovanie dopravy na dráhe na účely výstavby, úprav a údržby železničných dráh a lanových dráh	(od: 31.07.2002)
prevádzkovanie dopravy na dráhe na účely poskytovania manipulačných služieb, obslužných dopravných služieb a obslužných prepravných služieb pre prevádzkovateľov dopravy na dráhe	(od: 31.07.2002)
výskumná a vývojová činnosť pre stavbu a prevádzkovanie všetkých dráh	(od: 30.08.2002)
výskumná a vývojová činnosť pre prevádzkovanie dopravy na všetkých dráhach	(od: 30.08.2002)
udržiavanie, vystavovanie a predvádzanie historických koľajových vozidiel pre železničné a špeciálne dráhy, vrátane traťových strojov a špeciálnych zariadení	(od: 30.08.2002)
prevádzkovanie dopravy osôb nostalgickými vlakmi na železničných a špeciálnych dráhach	(od: 30.08.2002)
poskytovanie lekárenskej starostlivosti	(od: 30.08.2002)
obstarávanie služieb spojených so správou bytov a nebytových priestorov	(od: 24.03.2003)
prevádzkovanie dopravnej zdravotnej služby	(od: 17.06.2004)
pohostinská činnosť	(od: 17.06.2004)
čistenie prádla	(od: 17.06.2004)
vykonávanie revízií určených technických zariadení tlakových	(od: 08.10.2005)
vykonávanie prehliadok, revízií a skúšok určených technických zariadení plynových	(od: 08.10.2005)
vykonávanie prehliadok, revízií a skúšok strojno-mechanických častí zdvíhacích zariadení	(od: 08.10.2005)
dodávka elektriny, distribúcia elektriny	(od: 31.08.2006)
technik požiarnej ochrany	(od: 09.02.2007)
špecialista požiarnej ochrany	(od: 09.02.2007)
prevádzka verejných hygienických zariadení - toalety	(od: 12.10.2007)
upratovacie služby	(od: 12.10.2007)
prenájom cestných vozidiel	(od: 12.10.2007)
prenájom stavebných strojov a mechanizmov	(od: 12.10.2007)
demolácie a zemné práce	(od: 12.10.2007)
manipulácia s nákladom - prekládanie bremien	(od: 12.10.2007)
čistenie kanalizácie	(od: 12.10.2007)
kladenie potrubia mechanizmami	(od: 12.10.2007)
lešnárske práce - montáž a demontáž	(od: 12.10.2007)
betonárske práce	(od: 12.10.2007)
maliarske a natieračské práce	(od: 12.10.2007)
výkon skúšok dráhových vozidiel pre železničné, špeciálne dráhy a električkové dráhy	(od: 16.07.2009)

výkon posudzovania zhody so schváleným typom dráhových vozidiel	(od: 16.07.2009)
vzdelávanie a overovanie odbornej spôsobilosti zamestnancov prevádzkovateľov dráh, dráhových podnikov a odbornej prípravy rušňovodičov, okrem prevádzkovateľov lanových dráh, trolejbusových a električkových dráh	(od: 16.04.2011)
vykonávanie vzdelávania zamestnancov prevádzkovateľov dráh a dráhových podnikov	(od: 16.04.2011)
vykonávanie overovania odbornej spôsobilosti na vykonávanie činností na určených technických zariadeniach plynových pre zamestnancov prevádzkovateľa dráh a dráhových podnikov	(od: 16.04.2011)
vykonávanie overovania odbornej spôsobilosti na vykonávanie činností na určených technických zariadeniach	(od: 16.04.2011)
vykonávanie overovania odbornej spôsobilosti na vykonávanie činností na určených technických zariadeniach tlakových pre zamestnancov prevádzkovateľa dráh a dráhových podnikov	(od: 16.04.2011)
vykonávanie overovania odbornej spôsobilosti na vykonávanie činností na určených technických zariadeniach zdvíhacích a dopravných pre zamestnancov prevádzkovateľa dráhy a dráhových podnikov	(od: 16.04.2011)
vykonávanie výchovy a vzdelávania v oblasti ochrany práce v rozsahu : 01.1- Výchova a vzdelávanie zamestnancov a vedúcich zamestnancov	(od: 16.04.2011)
vykonávanie výchovy a vzdelávania v oblasti ochrany práce v rozsahu : 05.1- Výchova a vzdelávanie elektrotechnikov, samostatných elektrotechnikov a elektrotechnikov na riadenie činností alebo riadenie prevádzky	(od: 16.04.2011)
vykonávanie výchovy a vzdelávania v oblasti ochrany práce v rozsahu : 06.1- Výchova a vzdelávanie osôb na obsluhu motorových vozíkov	(od: 16.04.2011)
vykonávanie výchovy a vzdelávania v oblasti ochrany práce v rozsahu : 10.3- Výchova a vzdelávanie osôb na obsluhu ručnej motorovej reťazovej pily pri inej činnosti	(od: 16.04.2011)
vykonávanie výchovy a vzdelávania v oblasti ochrany práce v rozsahu : 01.2- Výchova a vzdelávanie bezpečnostných technikov	(od: 16.04.2011)
posudzovanie psychickej spôsobilosti zamestnancov prevádzkovateľov dráh a dráhových podnikov	(od: 16.04.2011)
poskytovanie zdravotnej starostlivosti v odboroch psychológia, pracovná a organizačná psychológia, poradenská psychológia, dopravná psychológia	(od: 16.04.2011)
prevádzkovanie závodného hasičského útvaru	(od: 29.06.2011)
oprava a kontrola požiarnych vodovodov	(od: 29.06.2011)
oprava a kontrola požiarnych hydrantov	(od: 29.06.2011)
vypracovanie a aktualizácia plánu ochrany obyvateľstva	(od: 30.11.2012)
vypracovanie a aktualizácia plánu ochrany zamestnancov a osôb prevzatých do starostlivosti	(od: 30.11.2012)
vzdelávacia činnosť na úseku civilnej ochrany obyvateľstva	(od: 30.11.2012)
plynárstvo- dodávka plynu	(od: 21.06.2013)
prevádzkovanie špeciálnych dráh	(od: 01.07.2015)
činnosti súvisiace s prevádzkovaním špeciálnych dráh a výstavbou, úpravou a údržbou špeciálnych zariadení	(od: 01.07.2015)
vydavateľská činnosť	(od: 04.11.2015)
podnikanie v oblasti nakladania s iným ako nebezpečným odpadom	(od: 08.01.2019)

Štatutárny orgán:

Ivan Bednárík, MBA - generálny riaditeľ
 Mládežnícka 11
 Starý Tekov 933 26
 Vznik funkcie: 15.05.2025


(od: 15.07.2025)

Konanie menom spoločnosti:

Za Železnice Slovenskej republiky koná navonok generálny riaditeľ.

(od: 22.11.2023)

Odštepny závod:


Názov: Železnice Slovenskej republiky - Výskumný a vývojový ústav Železníc Žilina
 Sídlo: Hviezdoslavova 31
 Žilina 010 02
 Vedúci: Ing. Ján Urda
 Na vápenicu 429/8
 Lietavská Lúčka 013 11
 Vznik funkcie: 1. 4. 2019



(od: 14.05.2019)

(od: 14.05.2019)

(od: 14.05.2019)

Názov: Železnice Slovenskej republiky - Správa majetku ŽSR (od: 13.01.2024)
 Bratislava
 Sídlo: Holekova 6 (od: 13.01.2024)
 Bratislava - mestská časť Staré Mesto 811 04
 Vedúci: JUDr. Maroš Karšňák (od: 13.01.2024)
 Sibírska 16
 Bratislava - mestská časť Nové Mesto 831 02
 Vznik funkcie: 1. 12. 2023


Názov: Železnice Slovenskej republiky - Železničné (od: 17.04.2024)
 telekomunikácie Bratislava
 Sídlo: Kováčska 3 (od: 17.04.2024)
 Bratislava - mestská časť Nové Mesto 832 06
 Vedúci: Ing. Martin Lukáčik (od: 17.04.2024)
 Prešovská 40/B
 Bratislava - mestská časť Ružinov 821 01
 Vznik funkcie: 4. 3. 2024


Názov: Železnice Slovenskej republiky - Ústredný inštitút (od: 29.05.2024)
 vzdelávania a psychológie
 Sídlo: Šancová 102/A (od: 29.05.2024)
 Bratislava - mestská časť Nové Mesto 831 04
 Vedúci: Ing. Roland Tečka (od: 29.05.2024)
 Laurinská 138/11
 Bratislava - mestská časť Staré Mesto 811 01
 Vznik funkcie: 8. 5. 2024


Názov: Železnice Slovenskej republiky - Centrum logistiky a (od: 17.07.2025)
 obstarávania
 Sídlo: Klemensova 8 (od: 17.07.2025)
 Bratislava - mestská časť Staré Mesto 813 61
 Vedúci: Ing. Branislav Vavrinčík (od: 17.07.2025)
 Jaseňová 3210/17
 Chorvátsky Grob 900 25
 Vznik funkcie: 15. 6. 2025


Výška základného imania: 797 566 214,12 EUR (od: 22.02.2025)

Ďalšie právne skutočnosti: Železnice Slovenskej republiky boli zriadené Ministerstvom dopravy, spojov (od: 31.12.1993)
 a verejných prác SR v zmysle Zák. č. 258/93 Z.z. o Železničiach Slovenskej republiky ako právny nástupca Železníc Slovenskej republiky š.p. Základné imanie 28 863 632 576 Sk. Starý spis: 720

Správna rada ŽSR schválila zriadenie vnútorných organizačných zložiek dňa (od: 27.09.1994)
 27.1.1994 a uznesenie č 13/94 a dňa 28.7.1994 uznesenie č. 51/94.

Základné imanie : 37 874 037 576 Sk Rozhodnutím ministerstva dopravy, (od: 28.09.1994)
 spojov a verejných prác SR číslo 115/94 z 22.9.1994 bola vyňatá dňom 30.9.1994 časť majetku podniku Železnice Slovenskej republiky v hodnote 344 724 tis. Sk vecne zodpovedajú- cej časti odštepného závodu Železničné opravovne a strojárne Trnava. Zároveň týmto rozhodnutím bol dňom 30.9.1994 prevedený uvedený majetok s príslušným podielom aktív a pasív, právami, povinnosťami a záväzkami vymedzenými v privatizačnom projekte /i neznámymi/ okrem práv podľa § 16 Zák. č. 92/1991 Zb. v znení neskorších predpisov na fond národného majetku SR. Rozhodnutím ministerstva dopravy, spojov a verejných prác SR číslo 116/94 z 22.9.1994 bola vyňatá dňom 30.9.1994 časť majetku podniku Železnice Slovenskej republiky v hodnote 260 313 tis. Sk vecne zodpovedajú- cej časti odštepného závodu Železničné opravovne a strojárne Zvolen. Zároveň týmto rozhodnutím bol dňom 30.9.1994 prevedený uvedený majetok s príslušným podielom aktív a pasív, právami, povinnosťami a záväzkami vymedzenými v privatizačnom projekte /i neznámymi/ okrem práv podľa § 16 Zák. č. 92/1991 Zb. v znení neskorších predpisov na fond národného majetku SR. Rozhodnutím ministerstva dopravy, spojov a verejných prác SR číslo 117/94 z 22.9.1994 bola vyňatá dňom 30.9.1994 časť majetku podniku Železnice Slovenskej republiky v hodnote 483 517 tis. Sk vecne zodpovedajú- cej časti odštepného závodu Železničné opravovne a strojárne Vrútky. Zároveň týmto rozhodnutím bol dňom 30.9.1994 prevedený uvedený majetok s príslušným podielom aktív a pasív, právami, povinnosťami a záväzkami vymedzenými v privatizačnom projekte /i neznámymi/ okrem práv podľa § 16 Zák. č. 92/1991 Zb. v znení neskorších predpisov na fond národného majetku SR.

Rozhodnutím správnej rady konanej v dňoch 28.7.1994, 28.2.1994 a (od: 13.02.1995)
 29.9.1994 bolo schválené zriadenie odštepných závodov.

Uznesenia z 10. pravidelného zasadnutia Správnej rady ŽSR, ktoré sa konalo (od: 16.05.1995)
 dňa 28.7.1994, Uznesenie zo 17. pravidelného zasadnutia Správnej rady ŽSR,

ktoré sa konalo dňa 15.12.1994, Uznesenie zo 4. mimoriadneho zasadnutia Správnej rady ŽSR, ktoré sa konalo 31.1.1995, Záznam z pravidelného zasadnutia Správnej rady ŽSR konaného dňa 4.5.1995, na ktorom bolo schválené rozšírenie predmetu činnosti.	
Záznam z 9. pravidelného zasadnutia Správnej rady ŽSR zo dňa 29. a 30.6.1995. Záznam z 11. mimoriadneho zasadnutia Správnej rady ŽSR zo dňa 19.7.1995.	(od: 12.10.1995)
Záznam z 15. mimoriadneho zasadnutia Správnej rady ŽSR konaného dňa 9.11.1995 na ktorom bolo schválené zrušenie odštepných závodov.	(od: 17.01.1996)
Odvolační dekrét č.j. 726/95 - 120/67 zo dňa 8.1.1996. Menovací dekrét č.j. 726/95 - 610 zo dňa 25.1.1996. Odvolační dekrét č. 5606/M - 96 zo dňa 9.9.1996. Menovací dekrét č. 5607/M - 96 zo dňa 9.9.1996. Záznam z mimoriadneho zasadnutia Správnej rady konaného dňa 9.9.1996.	(od: 06.11.1996)
odvolační dekrét zo dňa 22.10.1996. menovací dekrét zo dňa 22.10.1996.	(od: 03.03.1997)
Výpis zo zápisu z 18. zasadnutia Správnej rady konaného dňa 19.12.1996. Záznam z 2. zasadnutia Správnej rady konaného dňa 11.2.1997, na ktorom bolo rozhodnuté o zrušení niektorých odštepných závodov a o zriadení nových odštepných závodov. Správna rada schválila k 1.1.1997 zrušenie odštepných závodov: - ŽSR Prevádzkové riaditeľstvo Košice - ŽSR Prevádzkové riaditeľstvo Zvolen - ŽSR Prevádzkové riaditeľstvo Žilina - ŽSR Prevádzkové riaditeľstvo Bratislava - ŽSR Železničné prekladisko Čierna nad Tisou - ŽSR Mostný obvod Bratislava - ŽSR Mostný obvod Košice - ŽSR Tatranské lanové dráhy Tatranská Lomnica - ŽSR Ústav rozvoja železníc Bratislava - ŽSR Železničné zdravotníctvo Bratislava. Menovacie a odvolacie dekréty vedúcich odštepných závodov.	(od: 24.03.1997)
Zázna zo 4. zasadnutia Správnej rady ŽSR zo dňa 17.3.1997, odvolační dekrét č. 309/M-97 zo dňa 21.3.1997.	(od: 28.05.1997)
Záznam zo 7. mimoriadneho zasadnutia Správnej rady ŽSR zo dňa 9. 6.1997.	(od: 17.06.1997)
Záznam z mimoriadneho valného zhromaždenia Správnej rady z 19.6.1997. Menovací dekrét č. 796/M - 97 zo dňa 19.6.1997.	(od: 30.06.1997)
Zápisnica z 10. mimoriadneho zasadnutia Správnej rady ŽSR zo dňa 24.6.1997. Menovací dekrét č. 824/M - 97 zo dňa 26.6.1997. Odvolační dekrét č. 823/M - 97 zo dňa 26.6.1997.	(od: 22.07.1997)
Odvolační dekrét zo dňa 29.7.1997 č. 2659/97 - 610. Menovací dekrét zo dňa 1.8.1997 č. 2659/97 - 60.	(od: 29.09.1997)
Rozhodnutie Správnej rady ŽSR zo dňa 27.11.1997 o schválení vnútorných organizačných jednotiek ŽSR - odštepných závodov Stredisko hospodárenia s majetkom Bratislava a Stredisko riadenia informačnej sústavy Bratislava.	(od: 10.02.1998)
Odvolační dekrét č. 6/98610 zo dňa 25.3.1998. Menovací dekrét zo dňa 25.3.1998.	(od: 03.07.1998)
Záznam z 3. mimoriadneho zasadnutia Správnej rady ŽSR zo dňa 11.3.1998. Záznam z 12. zasadnutia Správnej rady ŽSR zo dňa 30. júla 1998.	(od: 22.09.1998)
Rozhodnutie správnej rady zo dňa 14.12.1998.	(od: 21.12.1998)
Odvolační dekrét zo dňa 12.1.1999 č. 6/99 - 610. Menovací dekrét zo dňa 26.4.1999 č. 6/99 - 610.	(od: 10.06.1999)
odvolační dekrét zo dňa 6.9.1999 č. 6/99-610 menovací dekrét zo dňa 6.9.1999 č. 6/99-610 odvolační dekrét zo dňa 27.10.1999 č. 6/99-610 menovací dekrét zo dňa 27.10.1999 č. 6/99-610	(od: 13.12.1999)
- Odvolační dekrét č. 6/2000- 610 zo dňa 24.3.2000 - Menovací dekrét č. 6/2000-610 zo dňa 29.3.2000	(od: 05.06.2000)
Rozhodnutie správnej rady z 8.9.2000 o rozšírení predmetu činnosti.	(od: 06.11.2000)
Záznam z 3. zasadnutia správnej rady zo dňa 8.2.2001.	(od: 20.02.2001)
Rozhodnutie Ministerstva dopravy, pôšt a telekomunikácií SR č. 1493/310-99/Do zo dňa 30.11.1999, Licencia Telekomunikačného úradu SR č. 16743/2000 zo dňa 7.2.2001 - právoplatné dňa 9.2.2001, Záznam z 2. zasadnutia Správnej rady ŽSR, konaného dňa 17.2.2000, Záznam z 5. zasadnutia Správnej rady ŽSR konaného dňa 1.3.2001.	(od: 22.05.2001)
Záznam z 8. zasadnutia Správnej rady ŽSR v dňoch 3. a 4.4.2001, Odvolační dekrét č. 6/2001-610 zo dňa 20.3.2001, Menovací dekrét č. 6/2001-610 zo dňa 20.3.2001, Záznam z 10. zasadnutia Správnej rady ŽSR dňa 3.5.2001.	(od: 23.05.2001)
Záznam z prijatia rozhodnutia Správnej rady ŽSR per rollam. Rozhodnutie ministra dopravy, pôšt a telekomunikácií číslo 50 z 26.6.2001.	(od: 19.07.2001)
Záznam z 19. zasadnutia Správnej rady ŽSR zo dňa 11.10.2001, z 21. zasadnutia Správnej rady ŽSR zo dňa 6.12.2001, menovací dekrét Ing. Ladislav Ondruš dňom 1.1.2002, Ing. Ján Klotton dňom 1.1.2002, Ing. Tibor Matis dňom 1.1.2002. Záznam z 22. zasadnutia Správnej rady ŽSR zo dňa 19.12.2001, menovací dekrét Ing. Ladislav Saxa dňom 1.1.2002, odvolační dekrét Ing. Andrej Egyed dňom 1.1.2002.	(od: 10.01.2002)
Záznam z druhého zasadnutia správnej rady konaného dňa 7.2.2002.	(od: 01.07.2002)
Záznam z 5. zasadnutia Správnej rady ŽSR zo dňa 4.4.2002. Záznam zo 6. zasadnutia Správnej rady ŽSR zo dňa 7.5.2002. Osvedčenie vydané dňa 14.1.2002 Dráhovým správnym úradom - MDPaT.	(od: 30.08.2002)

Zákonom č. 259/2001 Z.z. o Železničnej spoločnosti, a.s., a o zmene a doplnení zákona Národnej rady Slovenskej republiky č. 258/1993 Z.z. o Železničniciach Slovenskej republiky v znení zákona č. 152/1997 Z.z. bol zo ŽSR vyňatý nasledovný majetok, ktorý bol použitý na založenie Železničnej spoločnosti a.s. - divízia železničných koľajových vozidiel, - divízia osobnej prepravy, - divízia nákladnej prepravy, - tatranské lanové dráhy, - obchodno-prekladkové centrum, - odúčtovňa tržieb železníc, - ústredie. Správna rada na zasadnutí zo dňa 7.11.2002 schválila zrušenie nasledovných odštepných závodov: - ŽSR Divízia železničných koľajových vozidiel Bratislava, - ŽSR Divízia nákladnej prepravy Košice, - ŽSR Divízia osobnej prepravy Košice, - ŽSR Tatranské lanové dráhy, - ŽSR Obchodné - prekladkové centrum Čierna nad Tisou, - ŽSR Odúčtovňa tržieb železníc Košice, - ŽSR Divízia dopravnej cesty Bratislava	(od: 13.12.2002)
Správna rada na zasadnutí zo dňa 11.02.2003 rozhodla o znížení základného imania na hodnotu 21.725.249,281 Sk a o rozšírení predmetu činnosti.	(od: 24.03.2003)
Záznam z 10. mimoriadneho zasadnutia Správnej rady ŽSR, zo dňa 10.6.2003. Odvolací dekrét č. 1447/M-2003 zo dňa 10.6.2003, menovací dekrét č. 1767/M-2003 zo dňa 9.7.2003. Záznam z 13. zasadnutia Správnej rady ŽSR zo dňa 9.7.2003. Ukončenie poverenia č. 1768/M-2003 zo dňa 9.7.2003. Poverenie č. 1448/M-03 zo dňa 10.6.2003.	(od: 07.08.2003)
Menovací dekrét č. 1306/2003 - 510/156 zo dňa 22.9.2003. Záznam z 22. zasadnutia správnej rady zo dňa 25.11.2003.	(od: 04.06.2004)
Dohoda o skončení pracovného pomeru č. 327/2004 - 0511/110 z 15.1.2004. Menovací dekrét č. 408/2004 - 511/178 z 20.1.2004.	(od: 09.06.2004)
Výpis zo záznamu z 1. zasadnutia Správnej rady ŽSR zo dňa 14.1.2004. Výpis zo záznamu z 3. zasadnutia Správnej rady ŽSR zo dňa 19.2.2004.	(od: 17.06.2004)
Odvolací dekrét č. 1099/2004-510 zo dňa 01.06.2004. Menovací dekrét č. 1098/2004 - O 510 zo dňa 01.06.2004.	(od: 02.07.2004)
Odvolací dekrét č. 1270/2004-511/1130 zo dňa 30.06.2004. Menovací dekrét č. 1271/2004-511/1133 zo dňa 01.07.2004.	(od: 05.08.2004)
Funkcia vedúceho odštepného závodu PhDr. Vojtecha Kulcsára skončila 01.01.2005.	(od: 02.02.2005)
Odvolací dekrét č. 111/2005-511/16 zo dňa 4.1.2005. Menovací dekrét č. 111/2005-511/17 zo dňa 4.1.2005.	(od: 09.02.2005)
Odvolací dekrét č. 1711/2004-511/1728 zo dňa 1.1.2005.	(od: 19.03.2005)
Výpis zo záznamu 13. zasadnutia Správnej rady ŽSR konaného dňa 23.6.2005. Výpis zo záznamu z 15. zasadnutia Správnej rady ŽSR konaného dňa 25.8.2005.	(od: 08.10.2005)
Odvolací dekrét č. 520/2005/510/1665. Menovací dekrét č. 111/2005-511/1667 zo dňa 20.12.2005.	(od: 12.01.2006)
Výmaz odštepných závodov ŽSR-Stredné odborné učilište železničné Košice, ŽSR-Stredné odborné učilište železničné Bratislava a ŽSR-Stredné odborné učilište železničné Trenčín z obchodného registra, na základe zmlúv o zmene zriaďovateľa a rozhodnutia Správnej rady ŽSR zo dňa 18.01.2006.	(od: 04.03.2006)
Výpis zo záznamu 11. zasadnutia Správnej rady ŽSR zo dňa 27.07.2006.	(od: 10.08.2006)
Výpis zo záznamu z 9. zasadnutia Správnej rady ŽSR zo dňa 29.6.2006. Nariadenie generálneho riaditeľa č. 23/2006 -zrušenie VOJ Stredisko informatiky.	(od: 15.08.2006)
Odvolací dekrét č. 518/2006-511/1376 zo dňa 22.9.2006. Menovací dekrét č. 518/2006-511/1384 zo dňa 26.9.2006.	(od: 05.10.2006)
Výpis zo záznamu zasadnutia Správnej rady ŽSR zo dňa 23.10.2006.	(od: 03.11.2006)
Odvolací dekrét Č. 518/2006-511/1595 zo dňa 14.11.2006. Poverovací dekrét Č. 518/2006-511/1596 zo dňa 14.11.2006. Odvolací dekrét Č. 518/2006-511/1597 zo dňa 14.11.2006. Menovací dekrét Č. 518/2006-511/1598 zo dňa 14.11.2006.	(od: 01.12.2006)
Na základe rozhodnutia ministra dopravy, pôšt a telekomunikácií SR Ľubomíra Vážneho č. 180 zo dňa 08. novembra 2006, Dohody o postúpení pohľadávok zo dňa 10. novembra 2006 a výpisu zo záznamu z 18. zasadnutia Správnej rady ŽSR zo dňa 09. novembra 2006 sa zvyšuje základné imanie Železníc Slovenskej republiky na sumu 24,105.920.062,- Sk.	(od: 06.12.2006)
Výpis zo záznamu z 5. zasadnutia Správnej rady ŽSR zo dňa 06.04.2006 - zmena v predmete podnikania. Koncesná listina zo dňa 24.05.2007.	(od: 03.07.2007)
Výpis zo záznamu z 13. zasadnutia Správnej rady ŽSR konaného dňa 06.09.2007.	(od: 12.10.2007)
Poverenie generálneho riaditeľa pre riaditeľa odštepného závodu ŽSR - Závodu protipožiarnej ochrany železníc Bratislava na výkon funkcie zo dňa 18.2.2008.	(od: 25.06.2008)
Poverenie generálneho riaditeľa ŽSR pre riaditeľa odštepného závodu ŽSR - Stredisko hospodárenia s majetkom Bratislava na výkon funkcie zo dňa 1.7.2008.	(od: 16.07.2008)
Výpis zo záznamu zo 6. zasadnutia Správnej rady ŽSR konaného dňa 25.6.2009.	(od: 16.07.2009)

Odvolační dekrét číslo 14098/2010/O510 zo dňa 16.07.2010. Menovací dekrét číslo 14100/2010/O510-1 zo dňa 16.07.2010.	(od: 28.07.2010)
Výpis zo záznamu z mimoriadneho 8. zasadnutia Správnej rady ŽSR konaného dňa 12.10.2010. Odvolační dekrét číslo 17809/2010/OÚ/z.40906-M zo dňa 12.10.2010. Menovací dekrét číslo 17809/2010/OÚ/z.41279-M zo dňa 12.10.2010.	(od: 21.10.2010)
Odvolační dekrét zo dňa 15.12.2010. Menovací dekrét zo dňa 15.12.2010. Poverenie zo dňa 20.12.2010	(od: 02.02.2011)
Výpis zo zasadnutia správnej rady zo dňa 31.3.2011.	(od: 16.04.2011)
Odvolační dekrét č. 09654/2011/O510 zo dňa 10.06.2011. Menovací dekrét č. 09727/2011/O510-1 zo dňa 10.06.2011.	(od: 23.06.2011)
Výpis zo zasadnutia správnej rady zo dňa 25.05.2011.	(od: 29.06.2011)
Odvolační dekrét č. 19136/2011/O510 zo dňa 28.09.2011. Menovací dekrét č. 19137/2011/O510 zo dňa 28.09.2011.	(od: 12.10.2011)
Odvolační dekrét č. 12164/2012/OÚ/z.23961-M zo dňa 25.04.2012. Menovací dekrét č. 12164/2012/OÚ/z.23962-M zo dňa 25.04.2012.	(od: 03.05.2012)
Rozhodnutie generálneho riaditeľstva o odvolaní riaditeľa odštepného závodu zo dňa 20.06.2012.	(od: 12.07.2012)
Rozhodnutie generálneho riaditeľstva o vymenovaní riaditeľa odštepného závodu zo dňa 20.06.2012.	(od: 12.07.2012)
Rozhodnutie generálneho riaditeľa zo dňa 13.08.2012.	(od: 08.09.2012)
Výpis zo zasadnutia správnej rady zo dňa 14.09.2012.	(od: 30.11.2012)
Výpis z 5. zasadnutia správnej rady zo dňa 30.05.2013.	(od: 21.06.2013)
Výpis z 8. zasadnutia Správnej rady ŽSR	(od: 04.11.2015)
Výpis zo 4. zasadnutia Správnej rady ŽSR zo dňa 03.05.2016	(od: 10.05.2016)
Výpis zo 6. zasadnutia Správnej rady ŽSR konaného dňa 20.10.2016. Odvolační dekrét č. 22375/2016/D121-OÚ/66264-M zo dňa 02.11.2016. Menovací dekrét č. 22375/2016/D121-OÚ/66260-M zo dňa 02.11.2016.	(od: 10.11.2016)
Výpis z 1. zasadnutia Správnej rady ŽSR zo dňa 26.01.2017.	(od: 01.04.2017)
Rozhodnutie zriaďovateľa zo dňa 04.12.2018.	(od: 02.03.2019)
Na základe Rozhodnutia ministra dopravy Slovenskej republiky č. 135/2024 zo dňa 17.12.2024 sa znižuje základné imanie Železníc Slovenskej republiky zo sumy 806 169 954,92 EUR o sumu 2 603 740,80 EUR na sumu 797 566 214,12 EUR s účinnosťou ku dňu 17.12.2024.	(od: 04.02.2025)

Dátum aktualizácie údajov: 03.08.2025

Dátum výpisu: 04.08.2025

Aktuálne zmeny | Elektronické služby Obchodného registra | Vyhľadávanie podnikov v EÚ

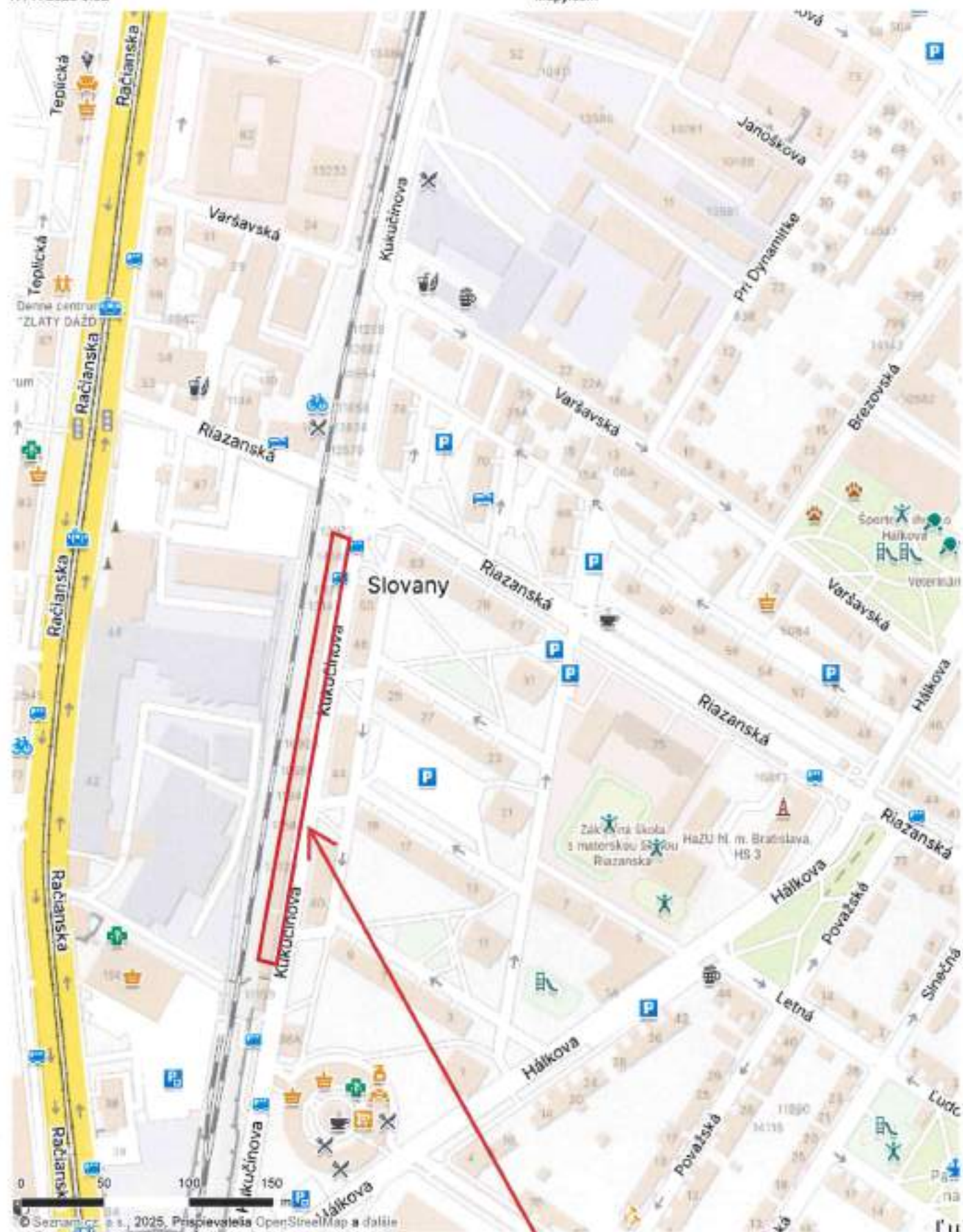
Vyhľadávanie podľa : obchodného mena | identifikačného čísla
sídla | spisovej značky | priezviska a mena osobyO obchodnom registri SR | Návod na používanie ORI | Kontakty na registrové súdy
Aktuality a oznamy



k.ú. Nové Mesto

pozemky C-KN p.č. 21965/2,/6,/8,/10, /11,/17-/20,/23,/29,/34,/41,/44,/45,/48,/55,/57-/59,/61,
21965/65, LV 1 a LV 5567 = HMSR Ba


na pozemkoch sú stavby garáží vo vlastníctve SR - ŽSR na Kukučínovej ulici



pozemky C-KN p.č. 21965/2,/6,/8,/10, /11,/17-/20,/23,/29,/34,/41,/44,/45,/48,/55,/57-/59,/61,/65

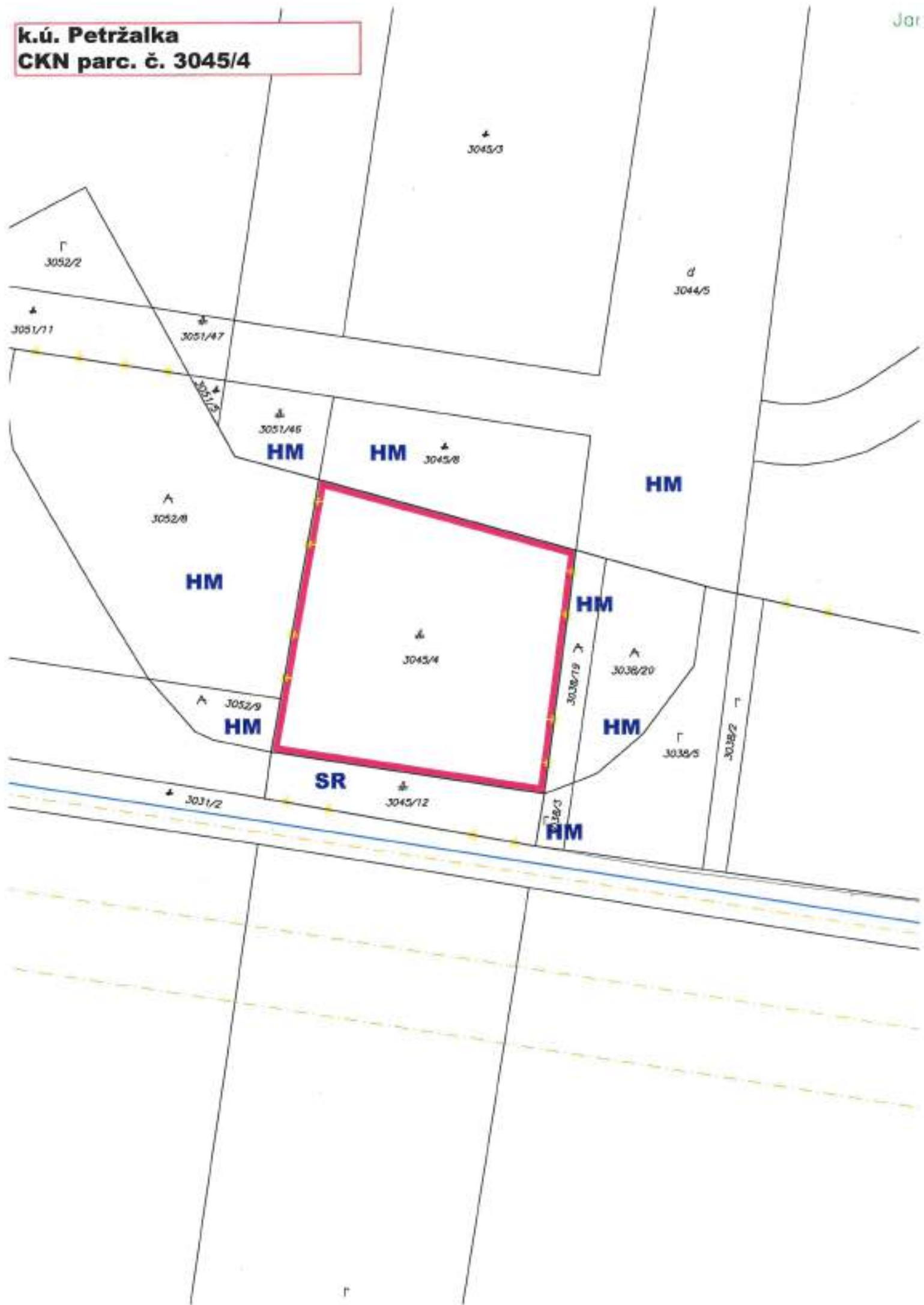
k.ú. Nové Mesto

pozemky reg.C
p.č.21965/2,6,8,10,11,17-20,23,29,34,
41,44,45,48,55,57-59,61,65
k.ú.N.Mesto



k.ú. Petržalka
CKN parc. č. 3045/4

Jor



k.ú. Petržalka**predmet = pozemok reg. "C" KN parc. č. 3045/4**



pozemky reg.C p.č.11279/59,60
k.ú.N.Mesto

15142/1

11279/57

11279/58

11279/22

11279/59

11279/60

21949/128

21949/12

11279/23

21949/127

15141/23

21949/3

11233/1

pozemky reg.C p.č.11279/59,60
k.ú.N.Mesto vo vlastníctve SR-
Železnice SR

11279/57

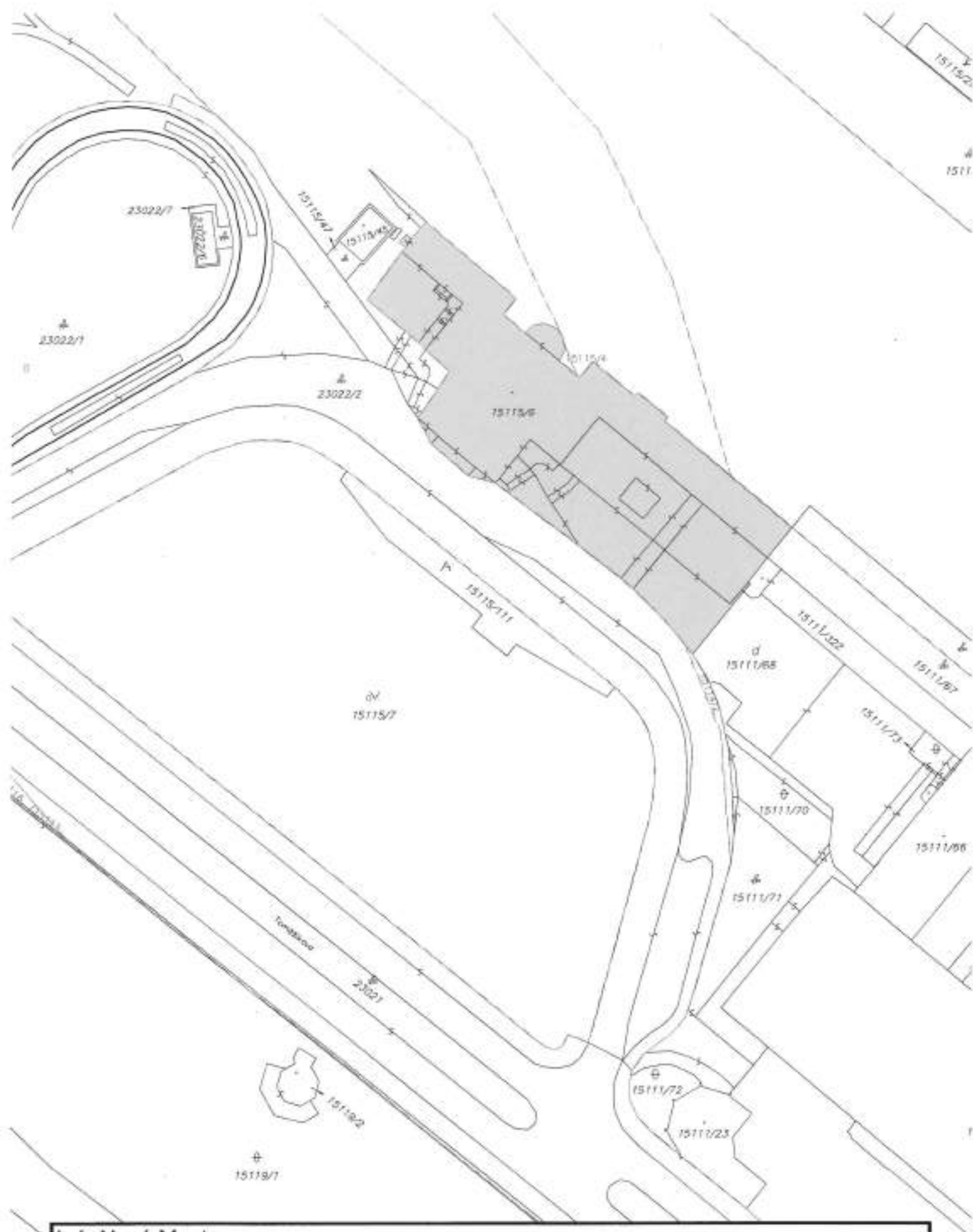
11279/22

11279/23

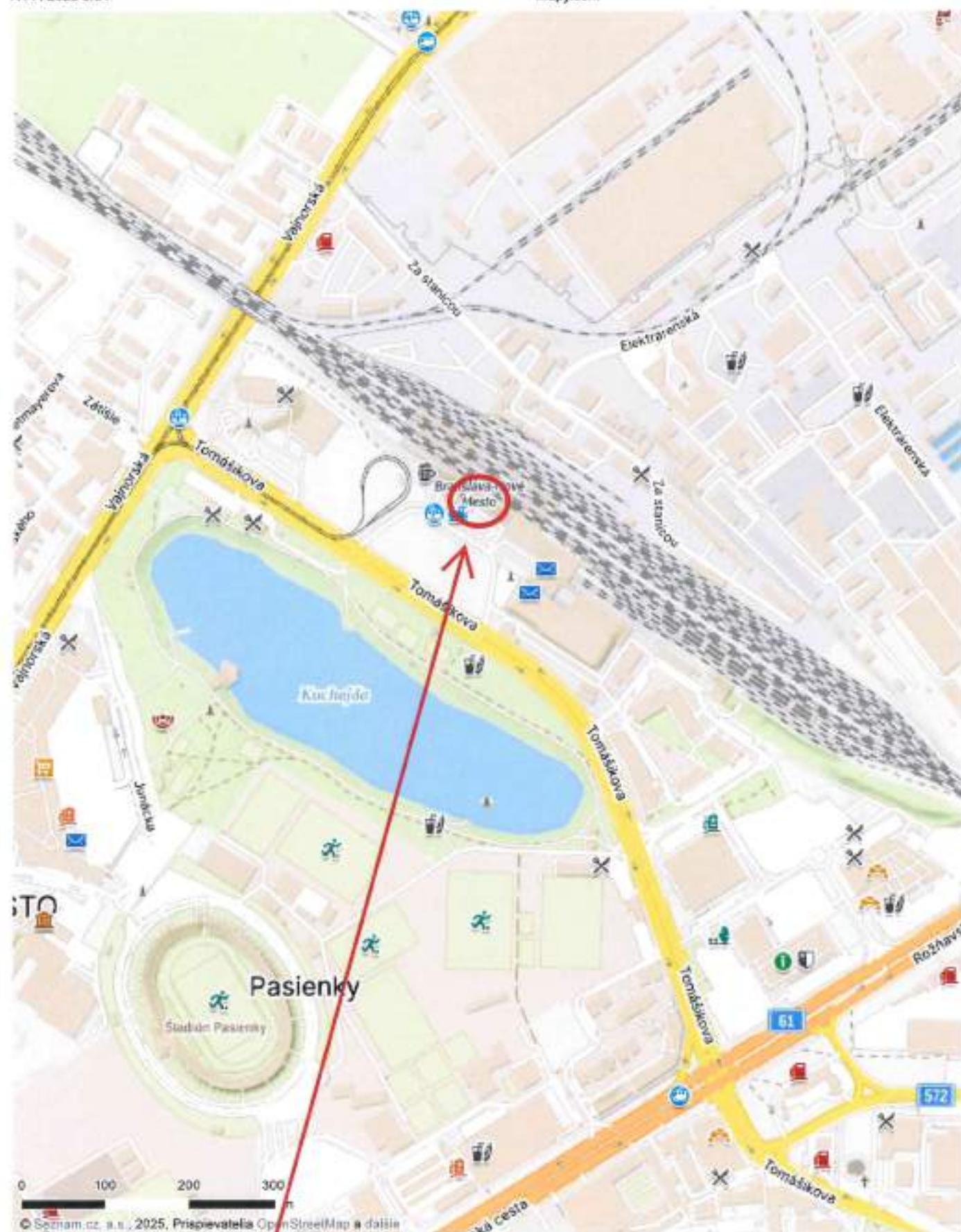
11279/59

11279/60

11279/23



k.ú. Nové Mesto
pozemok C-KN p.č. 15115/6, LV 2382 = HMSR Ba
na pozemku je stavba s.č. 3496 vo vlastníctve SR - ŽSR, na Tomášikovej č. 56
a parkoviská, spevnené plochy, zeleň



pozemok C-KN p.č. 15115/6 v k.ú. Nové Mesto

pozemok reg.C p.č.15115/6 k.ú.N.Mesto- LV
2382 vlastník Hlavné mesto

© GK NLC

pozemky reg.C
p.č.21714/9,21707/4,21707/3
k.ú.Staré Mesto vo vlastníctve SR-
Železnice SR

Holekova

Murgašova

Šancová

d 7602/2

7598

7597

7595

7594

7593/E

7596

7304/2

7303/2

7306/2

21704/1

21704/6

7316/4

7316/5

7308/1

7316/6

7316/2

21707/2

21707/1

7308/2

7316/3

21707/3

7315/1

7316/1

7316/8

d 7316/7

7316/9

7316/11

21714/9

7315

21714/1



Stare Mesto (804096) 21714/9



pozemky reg.C
p.č.21714/9,
21707/4,21707/3
k.ú.Stare Mesto vo
vlastnictve SR-
Železnice SR

Bratislavský > Bratislava I > Bratislava-Stare Mesto > k.ú. Stare Mesto

100 m

MV SR ...



pozemky reg.C
p.č.21714/9,21707/4,21707/3
k.ú.Staré Mesto vo vlastníctve
SR- Železnice SR



TÁTO LISTINA JE NEVEREJNOU LISTINOU A JE NEPOUŽITEĽNÁ NA PRÁVNE ÚKONY !

VÝPIS Z KATASTRA NEHNUTEĽNOSTÍ

Okres	:	105 Bratislava V	Údaje aktuálne k :	01.07.2025
Obec	:	529 460 BA-m.č. PETRŽALKA	Dátum vyhotovenia:	05.08.2025
Katastrálne územie:		804 959 Petržalka	Čas vyhotovenia	: 10:26:55

VÝPIS Z LISTU VLASTNÍCTVA č. 2030 - čiastočný

ČASŤ A: MAJETKOVÁ PODSTATA

PARCELY registra "C" evidované na katastrálnej mape

Parcelné číslo	Výmera v m2	Druh pozemku	Spôsob využ.p.	Druh chr.n	Umiest. pozemku	Právny vzťah
3045/4	3760	Zastavané plochy a nádvoria	25		1	

***** Ostatné PARCELY registra "C" nevyžiadané *****

Legenda:

Kód spôsobu využívania pozemku

25 - Pozemok, na ktorom je postavená ostatná inžinierska stavba a jej súčasti

Kód umiestnenia pozemku

1 - Pozemok je umiestnený v zastavanom území obce

STAVBY nevyžiadané

ČASŤ B: VLASTNÍCI A INÉ OPRÁVNENÉ OSOBY

Por. číslo	Priezvisko, meno (názov), rodné priezvisko, dátum narodenia, rodné číslo (IČO) a miesto trvalého pobytu (sídlo) vlastníka, spoluvlastnícky podiel
------------	---

Účastník právneho vzťahu: Vlastník

1 Slovenská republika

Spoluvlastnícky podiel: 1/1

Účastník právneho vzťahu: Správca

3 Železnice Slovenskej republiky, Klemensova 8, Bratislava, PSČ 813 61, SR

IČO: 31364501

Spoluvlastnícky podiel: 0/0

***** Ostatní účastníci nevyžiadaní *****

Tituly nadobudnutia nevyžiadané

ČASŤ C: ŤARCHY

Ťarchy nevyžiadané

Úrad geodézie, kartografie a katastra Slovenskej republiky

VÝPIS Z KATASTRA NEHNUTELNOSTÍ

Okres : 101 Bratislava I Dátum vyhotovenia : 25.9.2025
 Obec : 528595 Bratislava-Staré Mesto Čas vyhotovenia : 10:34:08
 Katastrálne územie : 804096 Staré Mesto Údaje platné k : 24.9.2025 18:00:00

Výpis je nepoužiteľný na právne úkony
 VÝPIS Z LISTU VLASTNÍCTVA č. 9150

ČASŤ A: MAJETKOVÁ PODSTATA

Parcely registra „C“ evidované na katastrálnej mape

Počet parciel: 21

Parcelné číslo	Výmera v m ²	Druh pozemku	Spôsob využívania pozemku	Druh chránenej nehnuteľnosti	Spoločná nehnuteľnosť	Umiestnenie pozemku	Druh právneho vzťahu
7249/24	19	Zastavaná plocha a nádvorie	17		1	1	5
Právny vzťah k stavbe súpisné číslo 6369 evidovanej na pozemku parcelné číslo 7249/24 je evidovaný na liste vlastníctva č. 3306.							
Iné údaje: Bez zápisu							
7249/29	19	Zastavaná plocha a nádvorie	16		1	1	5
Iné údaje: Bez zápisu							
7249/30	3	Zastavaná plocha a nádvorie	17		1	1	
Plomba vyznačená na základe Z-16200/2025 (Listina o určení súpisného čísla ...)							
Iné údaje: Bez zápisu							
7249/31	4	Zastavaná plocha a nádvorie	17		1	1	
Iné údaje: Bez zápisu							
7249/32	4	Zastavaná plocha a nádvorie	16		1	1	5
Iné údaje: Bez zápisu							
7249/33	3	Zastavaná plocha a nádvorie	16		1	1	5
Právny vzťah k stavbe súpisné číslo 7887 evidovanej na pozemku parcelné číslo 7249/33 je evidovaný na liste vlastníctva č. 10154.							
Iné údaje: Bez zápisu							
7249/34	5	Zastavaná plocha a nádvorie	16		1	1	
Právny vzťah k stavbe súpisné číslo 7817 evidovanej na pozemku parcelné číslo 7249/34 je evidovaný na liste vlastníctva č. 10046.							
Iné údaje: Bez zápisu							
7249/35	5	Zastavaná plocha a nádvorie	16		1	1	5
Iné údaje: Bez zápisu							
7249/36	5	Zastavaná plocha a nádvorie	16		1	1	5
Iné údaje: Bez zápisu							
7249/37	5	Zastavaná plocha a nádvorie	16		1	1	5

Iné údaje: Bez zápisu						
7249/38	5	Zastavaná plocha a nádvorie	16		1	1 5
Iné údaje: Bez zápisu						
7249/39	5	Zastavaná plocha a nádvorie	17		1	1
Iné údaje: Bez zápisu						
7249/40	5	Zastavaná plocha a nádvorie	17		1	1
Iné údaje: Bez zápisu						
7249/41	4	Zastavaná plocha a nádvorie	17		1	1
Iné údaje: Bez zápisu						
7249/42	4	Zastavaná plocha a nádvorie	17		1	1
Iné údaje: Bez zápisu						
7249/43	4	Zastavaná plocha a nádvorie	17		1	1
Iné údaje: Bez zápisu						
7249/44	4	Zastavaná plocha a nádvorie	16		1	1 5
Iné údaje: Bez zápisu						
10155	319	Záhrada	4		1	1
Iné údaje: Bez zápisu						
21704/1	1702	Zastavaná plocha a nádvorie	22		1	1
Iné údaje: Bez zápisu						
21714/8	614	Zastavaná plocha a nádvorie	22		1	1
Iné údaje: Bez zápisu						
21714/9	624	Zastavaná plocha a nádvorie	22		1	1
Iné údaje: Bez zápisu						

Legenda

Spôsob využívania pozemku

- 4 Pozemok prevažne v zastavanom území obce alebo v záhradkárskej osade, na ktorom sa pestuje zelenina, ovocie, okrasná nížka a vysoká zeľ a iné poľnohospodárske plodiny
- 16 Pozemok, na ktorom je postavená nebytová budova označená súpisným číslom
- 17 Pozemok, na ktorom je postavená budova bez označenia súpisným číslom
- 22 Pozemok, na ktorom je postavená inžinierska stavba - cestná, miestna a účelová komunikácia, lesná cesta, poľná cesta, chodník, nekryté parkovisko a ich súčasti

Spoločná nehnuteľnosť

- 1 Pozemok nie je spoločnou nehnuteľnosťou

Umiestnenie pozemku

- 1 Pozemok je umiestnený v zastavanom území obce

Druh právneho vzťahu

- 5 Vlastník pozemku nie je vlastníkom stavby postavenej na tomto pozemku

Parcely registra „E“ evidované na mape určeného operátu

Počet parcel: 11

Parcelné číslo	Výmera v m ²	Druh pozemku	Pôvodné katastrálne územie	Spoločná nehnuteľnosť	Umiestnenie pozemku
----------------	-------------------------	--------------	----------------------------	-----------------------	---------------------

7315	125	Zastavaná plocha a nádvorie		1	1
Iné údaje: Bez zápisu					
21229/11	149	Zastavaná plocha a nádvorie		1	1
Iné údaje: Bez zápisu					
21229/14	2760	Zastavaná plocha a nádvorie		1	1
Iné údaje: Bez zápisu					
21229/17	726	Zastavaná plocha a nádvorie		1	1
Iné údaje: Bez zápisu					
21229/20	1028	Zastavaná plocha a nádvorie		1	1
Iné údaje: Bez zápisu					
21229/22	75	Zastavaná plocha a nádvorie		1	1
Iné údaje: Bez zápisu					
21229/26	5	Zastavaná plocha a nádvorie		1	1
Iné údaje: Bez zápisu					
21229/100	28	Ostatná plocha		1	1
Iné údaje: Bez zápisu					
21252	74	Ostatná plocha		1	1
Iné údaje: Bez zápisu					
21283/1	182	Zastavaná plocha a nádvorie		1	1
Iné údaje: Bez zápisu					
21283/3	191	Zastavaná plocha a nádvorie		1	1
Iné údaje: Bez zápisu					

Legenda

Umiestnenie pozemku

- 1 Pozemok je umiestnený v zastavanom území obce

Spoločná nehnuteľnosť

- 1 Pozemok nie je spoločnou nehnuteľnosťou

ČASŤ B: VLASTNÍCI A INÉ OPRÁVNENÉ OSOBY Z PRÁVA K NEHNUTEĽNOSTI

Vlastník

Počet vlastníkov: 1

Poradové číslo	Titul, priezvisko, meno, rodné meno / Názov Miesto trvalého pobytu / Sídlo Dátum narodenia, rodné číslo / IČO / Iný identifikačný údaj	Spolu vlastnícky podiel
1	<p>Slovenská republika, Dátum narodenia: -</p> <p>Titul nadobudnutia: B14, čd.9390/48 ROEP-Rozhodnutie Správy katastra pre hlavné mesto SR Bratislavu č. 3/2010/ROEP Staré Mesto zo dňa 15.10.2010 B6, čd.5371/21 B11, čd.1433/59 B10, čd.1433/59 B2, čd.1834/60 B8, čd.8149/27 B3, čd.6185/49 železničná kniha PVZ 685/81</p> <p>Iné údaje: GP 45/2010 zo dňa 16.12.2010, R-321/11. Zápis GP č. 2469/15 na obnovu hraníc pôvodnej parcely, úrad. overený dňa 26.11.2015, R-6457/15</p> <p>Poznámky: Bez zápisu</p>	1/1

Poradové číslo	Titul, priezvisko, meno, rodné meno / Názov Miesto trvalého pobytu / Sídlo Dátum narodenia, rodné číslo / IČO / Iný identifikačný údaj	K nehnuteľnosti K vlastníkovi
2	Železnice Slovenskej republiky, Klemensova 8, Bratislava, PSČ 813 61, SR, IČO: 31364501	
	Titul nadobudnutia: Bez zápisu	
	Iné údaje: Bez zápisu	
	Poznámky: Bez zápisu	

Nájomca - Neevidovaní

Iná oprávnená osoba - Neevidovaní

Iné údaje - nepriradené

PKV 959 pre parcely reg. E KN 3262/2 3263/1 3263/3; PKV 12665 pre parcelu reg. E KN 21229/100; PKV 14056 pre parcelu reg. E KN 7315; PKV 40000 pre parcely reg. E KN 21229/1 21229/11 21229/14 21229/17 21229/18 21229/19 21229/20 21229/21 21229/22 21229/26 21229/27 21252 21283/1 21283/3

Zápis GP č.117/2010

Protokol o oprave chyby, X-26/2019

ČASŤ C: ŤARCHY

K nehnuteľnosti K vlastníkovi	Obsah
-	Vecné bremeno v prospech oprávneného z vecného bremena Orange Slovensko, a.s., IČO: 35697270 v rozsahu ustanovenia § 66 ods.1 písm. a) zákona č.351/2011 Z.z. o elektronických komunikáciách, t.j. oprávnenie zriaďovať a prevádzkovať verejné siete a stavať ich vedenia na pozemku registra "E" parc.č.21229/14, Z-14728/2018
-	Vecné bremeno podľa § 37a zákona č.138/1973 Zb. o vodách v znení neskorších predpisov v spojení s § 42 ods. 6 zákona 442/2022 Z.z. o verejných vodovodoch a verejných kanalizáciách a o zmene a doplnení zákona 276/2001 Z.z. o regulácii v sieťových odvetviach v znení neskorších predpisov v prospech: Bratislavská vodárenská spoločnosť, a.s. IČO: 35850370 na pozemku registra E KN parc.č. 21283/1 týkajúce sa sa vodohospodárskej infraštruktúry-vodovodné potrubie podľa GP over. č. G1-1094/2022, Z-17815/2022
Vlastník poradové číslo 1	Vecné bremeno podľa § 66 ods.1 písm. a) a ods. 2 zákona č.351/2011 Z.z. o elektronických komunikáciách, v prospech spoločnosti VNET a.s. IČO: 35845007, spočívajúce v práve zriaďovať a prevádzkovať verejné siete a stavať ich vedenia na pozemku registra E KN parc. č. 21283/3, Z-9434/19
Vlastník poradové číslo 1	Vecné bremeno v zmysle § 66 ods. 1 písm. a) a ods. 2 zákona č. 351/2011 Z.z. o elektronických komunikáciách, v prospech spoločnosti VNET a.s. (IČO: 35 845 007) ako oprávneného, spočívajúce v práve zriaďovať a prevádzkovať verejné siete a stavať ich vedenia na pozemku registra C KN parc.č. 21714/8 a pozemku registra E KN parc.č. 21229/14 v rozsahu vyznačenom v Geometrickom pláne overenom dňa 27.11.2019 pod č. ov. G1-2169/2019, Z-1498/2020

Výpis je nepoužiteľný na právne úkony

Úrad geodézie, kartografie a katastra Slovenskej republiky

VÝPIS Z KATASTRA NEHNUTEĽNOSTÍ

Okres : 101 Bratislava I Dátum vyhotovenia : 25.9.2025
 Obec : 528595 Bratislava-Staré Mesto Čas vyhotovenia : 10:36:07
 Katastrálne územie : 804096 Staré Mesto Údaje platné k : 24.9.2025 18:00:00

Výpis je nepoužiteľný na právne úkony
 VÝPIS Z LISTU VLASTNÍCTVA č. 2665

ČASŤ A: MAJETKOVÁ PODSTATA

Parcely registra „C“ evidované na katastrálnej mape

Počet parcel: 104

Parcelné číslo	Výmera v m ²	Druh pozemku	Spôsob využívania pozemku	Druh chránenej nehnuteľnosti	Spoločná nehnuteľnosť	Umiestnenie pozemku	Druh právneho vzťahu
7301	567	Zastavaná plocha a nádvorie	16		1	1	
Iné údaje: Bez zápisu							
7315/1	1412	Zastavaná plocha a nádvorie	16		1	1	
Iné údaje: Bez zápisu							
7315/3	138	Ostatná plocha	37		1	1	
Iné údaje: Bez zápisu							
7315/7	41	Ostatná plocha	37		1	1	
Iné údaje: Bez zápisu							
7315/20	99	Zastavaná plocha a nádvorie	18		1	1	
Iné údaje: Bez zápisu							
7315/21	109	Zastavaná plocha a nádvorie	22		1	1	
Iné údaje: Bez zápisu							
7316/4	29	Ostatná plocha	29		1	1	
Iné údaje: Bez zápisu							
7316/5	11	Ostatná plocha	29		1	1	
Iné údaje: Bez zápisu							
7316/7	304	Zastavaná plocha a nádvorie	99		1	1	
Iné údaje: Bez zápisu							
7316/9	131	Ostatná plocha	37		1	1	
Iné údaje: Bez zápisu							
7316/11	46	Ostatná plocha	37		1	1	
Iné údaje: Bez zápisu							
8956	335	Ostatná plocha	29		1	1	
Iné údaje: Bez zápisu							
8957	401	Ostatná plocha	29		1	1	
Iné údaje: Bez zápisu							
8958/1	174	Ostatná plocha	29		1	1	
Iné údaje: Bez zápisu							

21264	22	Ostatná plocha	37		1	1	
Iné údaje: Bez zápisu							
21283/3	3111	Zastavaná plocha a nádvorie	20		1	1	
Iné údaje: Bez zápisu							
21283/91	75	Zastavaná plocha a nádvorie	22		1	1	
Iné údaje: Bez zápisu							
21291	312	Zastavaná plocha a nádvorie	17		1	1	
Iné údaje: Bez zápisu							
21333/5	320	Zastavaná plocha a nádvorie	18		1	1	
Iné údaje: Bez zápisu							
21333/11	73	Zastavaná plocha a nádvorie	18		1	1	
Iné údaje: Bez zápisu							
21636/1	4626	Zastavaná plocha a nádvorie	22	204	1	1	
Iné údaje: Bez zápisu							
21703/2	1210	Zastavaná plocha a nádvorie	22		1	1	
Iné údaje: Bez zápisu							
21703/3	746	Zastavaná plocha a nádvorie	22		1	1	
Iné údaje: Bez zápisu							
21704/6	243	Ostatná plocha	37		1	1	
Iné údaje: Bez zápisu							
21705	567	Zastavaná plocha a nádvorie	22		1	1	
Iné údaje: Bez zápisu							
21706	557	Zastavaná plocha a nádvorie	22		1	1	
Iné údaje: Bez zápisu							
21707/1	853	Zastavaná plocha a nádvorie	22		1	1	
Iné údaje: Bez zápisu							
21707/2	76	Ostatná plocha	29		1	1	
Iné údaje: Bez zápisu							
21707/3	24	Ostatná plocha	29		1	1	
Iné údaje: Bez zápisu							
21707/4	98	Ostatná plocha	37		1	1	
Iné údaje: Bez zápisu							
21714/2	5095	Zastavaná plocha a nádvorie	22		1	1	
Iné údaje: Bez zápisu							
21714/7	230	Ostatná plocha	37		1	1	
Iné údaje: Bez zápisu							
23093/2	1377	Ostatná plocha	17		1	1	5

1	Slovenská republika, Dátum narodenia: -	1/1
Titul nadobudnutia: Kúpa V-829/2002 zo dňa 9.5.2002 Žiadosť o zápis zo dňa 6.8.2003. Č.j.RSS-9423/2002/Kul zo dňa 17.5.2002. Č.j.19477/2002-Ra zo dňa 26.8.2002. GP 219/2002 zo dňa 6.5.2002, GP 253/2001 zo dňa 5.12.2001. Žiadosť o zápis 1049/2004/SŽG/ŽKN zo dňa 23.9.2004 - Z-1282/04. Žiadosť č.615/86 SŽ zo dňa 22.11.1986, ZPMZ č.E 6569, X-600/07 zo dňa 24.7.2007. Žiadosť č.0750/H 1.10/2586/2009/SHM/RP-Ba-Pr zo dňa 1.6.2009 Zápis GP č. over.89/2019, Z-8269/19 Informácia o určení súpisného čísla a o zápise budovy do registra adries č. 189/52001/2023/KPR/Krc zo dňa 06.07.2023, Z-11171/2023		
Iné údaje: Rozhodnutie X-101/05 zo dňa 22.12.2005. Listina č.j.: 6285/2000-Pt zo dňa 19.9.2000, oprava listiny č.j.: Sprč-52334/30213/2005-Md zo dňa 12.5.2005. GP 2991/07 zo dňa 14.11.2007, R 1175/08 GP č. 27/2008 zo dňa 11.3. 2008. Rozhodnutie č.PÚ-08/576-21/4788/SUL zo dňa 30.6.2008, Z-12709/08 Žiadosť o zápis GP č.13/2011 úradne overeného dňa 26.4.2011 pod číslom 747/2011, R-1580/11 Zápis GP č.113/2011 zo dňa 27.06.2012,R-2552/12 Žiadosť o zápis GP č. 88/2013,R-1488/14 GP č.27/2016, č.overenia:1767/2016 na vyznačenie vecného bremena, V-32328/16 Zápis GP č. 28/2016 (ov.č. 2735/16) na zameranie stavieb p.č. 21229/52, 21229/53, 21229/107; R-7388/16 Evidenčná zmena R-1732/2018 Zápis GP ov.č. 1479/18, V-30949/2018 Rozhodnutie Okresného úradu č. X-549/2019 zo dňa 13.11.2019. Evidenčná zmena pod R-233/2020. Protokol o zápise evidenčnej zmeny, R-1530/2023 Informácia o určení súpisného čísla a o zápise budovy do registra adries č. 189/51959/2023/KRP/Krc zo dňa 06.07.2023, Z-11180/2023. Oznámenie obce č.329/46218/2025/KPR/Krc zo dňa 20.08.2025, R-3103/2025		
Poznámky: Bez zápisu		

Správca

Počet správcov: 1

Poradové číslo	Titul, priezvisko, meno, rodné meno / Názov Miesto trvalého pobytu / Sídlo Dátum narodenia, rodné číslo / IČO / Iný identifikačný údaj	K nehnuteľnosti K vlastníkovi
2	Železnice Slovenskej republiky, Klemensova 8, Bratislava, PSČ 811 09, SR, IČO: 31364501	
Titul nadobudnutia: Žiadosť o zápis zo dňa 6.9.2006, rozhodnutie o určení súpis.číslo pod č.j.: Sprč-53797/21764/2006-Be zo dňa 21.8.2006, geometrický plán č.19/2006 zo dňa 24.4.2006. Žiadosť č.615/86 SŽ zo dňa 22.11.1986, ZPMZ č.E 6569, X-600/07 zo dňa 24.7.2007. Žiadosť o zápis vlastníckeho práva číslo 3805/2008/SHM/RP-BA zo dňa 2.6. 2008, Z-6338/08. Rozhodnutie o zrušení súpisného čísla č.j.: 37382/2008/17800/2010/SPC/Bel zo dňa 27.4.2010; Rozhodnutie o určení súp.číslo č.j.: 37382/2008/17808/2010/SPC/Bel zo dňa 27.4.2010; Z-5942/10 Zápis do registra adries Č.j.:8661/29169/2017/PRA/Bel zo dňa 11.07.2017, Z-13333/2017		
Iné údaje: Bez zápisu		
Poznámky: Bez zápisu		

Nájomca - Neevidovaní

Iná oprávnená osoba - Neevidovaní

Titul nadobudnutia – nepriradené

ZIAD.Z 1.12.81- 685/81

ZMENA NAZVU 12-445/1993 Z 25.10.1993

Z-2153/94 Z 7.6.1994

Z-2152/94 Z 7.6.1994

ROZH.KATASTRALNEHO URADU C.201/2-120/95 ZO DNA 1.3.1995

ZIADOST Z-3482/94 Z 21.9.1994

Z-3481/94 Z 21.9.1994

Z-803/95 Z 22.2.1995

Úrad geodézie, kartografie a katastra Slovenskej republiky

VÝPIS Z KATASTRA NEHNUTEĽNOSTÍ

Okres : 103 Bratislava III Dátum vyhotovenia : 11.8.2025
 Obec : 529346 Bratislava-Nové Mesto Čas vyhotovenia : 16:38:44
 Katastrálne územie : 804690 Nové Mesto Údaje platné k : 8.8.2025 18:00:00

Výpis je nepoužiteľný na právne úkony

VÝPIS Z LISTU VLASTNÍCTVA č. 2382 ČIASTOČNÝ

ČASŤ A: MAJETKOVÁ PODSTATA

Parcely registra „C“ evidované na katastrálnej mape

Počet parcel: 1

Parcelné číslo	Výmera v m ²	Druh pozemku	Spôsob využívania pozemku	Druh chránenej nehnuteľnosti	Spoločná nehnuteľnosť	Umiestnenie pozemku	Druh právneho vzťahu
15115/6	3139	Zastavaná plocha a nádvorie	25		1	1	
Právny vzťah k stavbe súpisné číslo 3496 evidovanej na pozemku parcelné číslo 15115/6 je evidovaný na liste vlastníctva č. 1351.							
Iné údaje: Bez zápisu							

Ostatné PARCELY registra „C“ nevyžiadané.

Legenda

Spôsob využívania pozemku

25 Pozemok, na ktorom je postavená ostatná inžinierska stavba a jej súčasti

Spoločná nehnuteľnosť

1 Pozemok nie je spoločnou nehnuteľnosťou

Umiestnenie pozemku

1 Pozemok je umiestnený v zastavanom území obce

STAVBY nevyžiadané.

ČASŤ B: VLASTNÍCI A INÉ OPRÁVNENÉ OSOBY Z PRÁVA K NEHNUTEĽNOSTI

Vlastník

Počet vlastníkov: 1

Poradové číslo	Titul, priezvisko, meno, rodné meno / Názov Miesto trvalého pobytu / Sídlo Dátum narodenia, rodné číslo / IČO / Iný identifikačný údaj	Spoluvlastnícky podiel
1	Hlavné mesto SR Bratislava, Primaciálne nám. 1, Bratislava, PSČ 814 99, SR, IČO: 603481 Titul nadobudnutia: Žiadosť o zápis Protokolu č. 11 88 0174 13 00 zo dňa 27.06.2013 na pozemok registra C KN parc.č.21970, Z-12343/13. Oznámenie o určení súp.čísła 39810/10831/2018/PR/VRAA z 22.11.2018, Z-23419/18	1/1

Úrad geodézie, kartografie a katastra Slovenskej republiky

VÝPIS Z KATASTRA NEHNUTEĽNOSTÍ

Okres : 103 Bratislava III Dátum vyhotovenia : 25.9.2025
Obec : 529346 Bratislava-Nové Mesto Čas vyhotovenia : 10:32:27
Katastrálne územie : 804690 Nové Mesto Údaje platné k : 24.9.2025 18:00:00

Výpis je nepoužiteľný na právne úkony
VÝPIS Z LISTU VLASTNÍCTVA č. 1351

ČASŤ A: MAJETKOVÁ PODSTATA

Parcely registra „C“ evidované na katastrálnej mape

Počet parcel: 256

Parcelné číslo	Výmera v m ²	Druh pozemku	Spôsob využívania pozemku	Druh chránenej nehnuteľnosti	Spoločná nehnuteľnosť	Umiestnenie pozemku	Druh právneho vzťahu
11279/23	145	Zastavaná plocha a nádvorie	22		1	1	
Iné údaje: Bez zápisu							
11279/59	86	Zastavaná plocha a nádvorie	16		1	1	5
Právny vzťah k stavbe súpisné číslo 1295 evidovanej na pozemku parcelné číslo 11279/59 je evidovaný na liste vlastníctva č. 6657.							
Iné údaje: Bez zápisu							
11279/60	3	Zastavaná plocha a nádvorie	16		1	1	5
Právny vzťah k stavbe súpisné číslo 1295 evidovanej na pozemku parcelné číslo 11279/60 je evidovaný na liste vlastníctva č. 6657.							
Iné údaje: Bez zápisu							
11464/10	16	Zastavaná plocha a nádvorie	16		1	1	
Iné údaje: Bez zápisu							
11464/11	17	Zastavaná plocha a nádvorie	16		1	1	
Iné údaje: Bez zápisu							
11464/16	18	Zastavaná plocha a nádvorie	16		1	1	
Iné údaje: Bez zápisu							
11464/17	18	Zastavaná plocha a nádvorie	16		1	1	
Iné údaje: Bez zápisu							
11476/17	17	Zastavaná plocha a nádvorie	16		1	1	5
Právny vzťah k stavbe súpisné číslo 1019 evidovanej na pozemku parcelné číslo 11476/17 je evidovaný na liste vlastníctva č. 2614.							
Iné údaje: Bez zápisu							
12220	1289	Zastavaná plocha a nádvorie	18		1	1	
Iné údaje: Bez zápisu							
12636/1	386	Zastavaná plocha a nádvorie	15		1	1	5
Právny vzťah k stavbe súpisné číslo 768 evidovanej na pozemku parcelné číslo 12636/1 je evidovaný na liste vlastníctva č. 3430.							

Iné údaje: Bez zápisu					
13078	21321/7	7	garáž - Nobelova ul.		1
Právny vzťah k pozemku parcelné číslo 21321/7 pod stavbou s.č. 13078 je evidovaný na liste vlastníctva č. 5067.					
Iné údaje: Bez zápisu					
13079	21321/8	7	garáž - Nobelova ul.		1
Právny vzťah k pozemku parcelné číslo 21321/8 pod stavbou s.č. 13079 je evidovaný na liste vlastníctva č. 5067.					
Iné údaje: Bez zápisu					
13080	21321/9	7	garáž - Nobelova ul.		1
Právny vzťah k pozemku parcelné číslo 21321/9 pod stavbou s.č. 13080 je evidovaný na liste vlastníctva č. 5067.					
Iné údaje: Bez zápisu					

Legenda

Druh stavby

- 3 Budova železníc a dráh
- 7 Samostatne stojaca garáž
- 12 Budova zdravotníckeho a sociálneho zariadenia
- 15 Administratívna budova
- 20 Iná budova

Umiestnenie stavby

- 1 Stavba postavená na zemskom povrchu

ČASŤ B: VLASTNÍCI A INÉ OPRÁVNENÉ OSOBY Z PRÁVA K NEHNUTEĽNOSTI

Vlastník

Počet vlastníkov: 1

Poradové číslo	Titul, priezvisko, meno, rodné meno / Názov Miesto trvalého pobytu / Sídlo Dátum narodenia, rodné číslo / IČO / Iný identifikačný údaj	Spoluvlastnícky podiel
1	Slovenská republika, Dátum narodenia: -	1/1

	<p>Titul nadobudnutia: Žiadosť č.j. 18357/94-0460-HG/12 zo dňa 3.8.1994 o zápis parc.č. 21304/2 do KN - vz 474/94 Zmluva o prevode správy zo dňa 12.12.1994 - vz 61/95 Žiadosť 1443/98-SHM-9 z 24.1.1999 - vz 1557/99 Žiadosť, listina č.STAR-179/2000, Z-294/00 - vz 1408/00 Osvedčenie N 225/00, Nz 164/00 z 30.11.2000 - vz 3085/00 Listina o určení súp. čísla č.Star-1810/2001 zo dňa 15.1.2002 - vz 591/02 Listina č.Star-1686/2001 -vz 1317/02 Žiadosť, oznámenie MÚ Nové Mesto č.j.Val-1884/2002 -vz 1573/02 Žiadosť, oznámenie MÚ Nové Mesto č.j.Val-1249/2002 -vz 418/03 Žiadosť 572/2004/O320/Ša zo 6.9.2004 -vz 2359/04 Žiadosť č. 18026/2003-0320-Ša zo dňa 9.9.2003 o zápis stavby, listina Val-1913/2003 a GP č. 13/2003 -vz 2646/04 Žiadosť o zápis 572/2004/O320/Ša zo dňa 9.8.2004, GP 30165067-32/98 zo dňa 26.3.1999 - vz 1747/10 Žiadosť o zápis zo dňa 4.8.2005, rozhodnutie č. OVaÚP-327-653/1986-Ja právoplatné dňa 20.3.1986, geometrický plán č. 38/2004 zo dňa 2.12.2004-vz 1747/10 Žiadosť, rozhodnutie č.Star-1024/2005-vz 1806/06 Žiadosť o zápis 0750/H 1.10/3876/2006/RP-Ba-BI zo dňa 28.7.2006 - vz 248/07 Žiadosť, oznámenie MÚ Nové Mesto č.j.Val-894/2005 -vz 657/07 Žiadosť, oznámenie MÚ Nové Mesto č.j.Val-38/2005 - vz 658/07 Listina o určení súpisného čísla č.Val-1943/2004 -vz 1747/10 Žiadosť o zápis 0750/H 1.10/1121/09/SHM/RP-Ba-Pr, zo dňa 09.03.2009 - vz 1747/10 Oznámenie č.j.:Val -2005/2006 zo dňa 31.7.2006, Z-2546/09 -vz 1747/10 Žiadosť č.0750/H 1.10/2585/2009/SHM/RP-Ba-Pr zo dňa 1.6.2009 - vz 1747/10 Rozhodnutie o určení súpisného čísla č.j. Star-1154/2009 zo dňa 10.2.2010, Z-2231/10 - vz 1747/10 Kúpna zmluva V-30795/11 zo dňa 26.1.2012 - vz 448/12 Kúpna zmluva V-30820/11 zo dňa 26.1.2012 - vz 449/12 Kúpna zmluva V-30823/11 zo dňa 01.02.2012. Kúpna zmluva V-30815/11 zo dňa 01.02.2012. Kúpna zmluva V-30797/11 zo dňa 01.02.2012 - Vz426/12. Kúpna zmluva V-30800/11 zo dňa 01.02.2012 - Vz424/12. Kúpna zmluva V-30801/11 zo dňa 01.02.2012 - Vz428/12. Kúpna zmluva V-30818/11 zo dňa 01.02.2012 - Vz427/12. Zmluva o prevode správy č.6/2011(Reg.č.562/2011-4220-2040) zo dňa 7.11.2011, Z-20945/11 Kúpna zmluva V-6985/12 zo dňa 25.04.2012 Kúpna zmluva V-7002/12 zo dňa 26.04.2012 Kúpna zmluva V-7013/12 zo dňa 26.04.2012 Kúpna zmluva V-7017/12 zo dňa 26.04.2012 Kúpna zmluva V-7016/12 zo dňa 26.04.2012 Kúpna zmluva V-7005/12 zo dňa 30.04.2012 Kúpna zmluva V-6991/12 zo dňa 03.05.2012 Kúpna zmluva V-6996/12 zo dňa 03.05.2012 Kúpna zmluva V-7008/12 zo dňa 16.05.2012 Kúpna zmluva V-7011/12 zo dňa 16.05.2012 Kúpna zmluva podľa V-8664/12 zo dňa 21.05.2012 Kúpna zmluva V-8676/12 zo dňa 18.05.2012 Kúpna zmluva V-7024/12 zo dňa 26.04.2012 Kúpna zmluva V-7393/12 zo dňa 23.05.2012 Kúpna zmluva V-7394/12 zo dňa 23.05.2012 Kúpna zmluva V-8668/12 zo dňa 18.06.2012 Kúpna zmluva V-13299/12 zo dňa 02.07.2012 Kúpna zmluva V-8672/12 zo dňa 02.07.2012 Kúpna zmluva V-13306/12 zo dňa 03.07.2012 Kúpna zmluva V-13294/12 zo dňa 04.07.2012 Kúpna zmluva V-13302/12 zo dňa 04.07.2012 Kúpna zmluva V-19188/12 zo dňa 13.09.2012 Listina č. Star - 618/2002 zo dňa 11.03.2002 o určení súpisného čísla, Z-10283/19 Listina č. Star - 893/2001 zo dňa 07.06.2001 o zrušení evidenčného a určení súpisného čísla, Z-10658/19</p> <p>Iné údaje: Rozhodnutie Okresného úradu Bratislava, katastrálneho odboru o oprave chyby č.X-306/2019 zo dňa 01.07.2019 Zápis GP č.G1-422/20019, V-2791/2020. Zápis GP č. G1-2264/2021, Z-9467/2022</p> <p>Poznámky: Bez zápisu</p>
--	---

Správca

Počet správcov: 1

Poradové číslo	Titul, priezvisko, meno, rodné meno / Názov Miesto trvalého pobytu / Sídlo Dátum narodenia, rodné číslo / IČO / Iný identifikačný údaj	K nehnuteľnosti K vlastníčkovi
2	Železnice Slovenskej republiky, Bratislava v skratenej forme "ŽSR", Klemensova 8, Bratislava, PSČ 813 61, SR, IČO: 31364501 Titul nadobudnutia: Bez zápisu	

Úrad geodézie, kartografie a katastra Slovenskej republiky

VÝPIS Z KATASTRA NEHNUTEĽNOSTÍ

Okres : 103 Bratislava III Dátum vyhotovenia : 25.9.2025
 Obec : 529346 Bratislava-Nové Mesto Čas vyhotovenia : 10:54:21
 Katastrálne územie : 804690 Nové Mesto Údaje platné k : 24.9.2025 18:00:00

Výpis je nepoužiteľný na právne úkony

VÝPIS Z LISTU VLASTNÍCTVA č. 1

ČASŤ A: MAJETKOVÁ PODSTATA

Parcely registra „C“ evidované na katastrálnej mape

Počet parcel: 500

Parcelné číslo	Výmera v m ²	Druh pozemku	Spôsob využívania pozemku	Druh chránenej nehnuteľnosti	Spoločná nehnuteľnosť	Umiestnenie pozemku	Druh právneho vzťahu
10394/2	321	Zastavaná plocha a nádvorie	22		1	1	
Iné údaje: Bez zápisu							
10394/4	289	Ostatná plocha	37		1	1	
Iné údaje: Bez zápisu							
10394/22	311	Zastavaná plocha a nádvorie	16		1	1	
Iné údaje: Bez zápisu							
11246	595	Ostatná plocha	29		1	1	
Iné údaje: Bez zápisu							
11276/2	2731	Zastavaná plocha a nádvorie	22		1	1	
Iné údaje: Bez zápisu							
11280/33	73	Ostatná plocha	37		1	1	
Iné údaje: Bez zápisu							
11280/43	40	Zastavaná plocha a nádvorie	25		1	1	
Iné údaje: Bez zápisu							
11280/44	124	Zastavaná plocha a nádvorie	25		1	1	
Iné údaje: Bez zápisu							
11280/56	43	Zastavaná plocha a nádvorie	25		1	1	
Iné údaje: Bez zápisu							
11280/57	26	Zastavaná plocha a nádvorie	16		1	1	5
Právny vzťah k stavbe súpisné číslo 7768 evidovanej na pozemku parcelné číslo 11280/57 je evidovaný na liste vlastníctva č. 5148.							
Iné údaje: Bez zápisu							
11280/58	12	Zastavaná plocha a nádvorie	17		1	1	5
Právny vzťah k stavbe evidovanej na pozemku parcelné číslo 11280/58 je evidovaný na liste vlastníctva č. 721.							
Iné údaje: Bez zápisu							
11280/59	12	Zastavaná plocha a nádvorie	17		1	1	5

17090/39	25	Zastavaná plocha a nádvorie	25		1	1	
Iné údaje: Bez zápisu							
17093/36	1048	Zastavaná plocha a nádvorie	16		1	1	
Právny vzťah k stavbe súpisné číslo 1028 evidovanej na pozemku parcelné číslo 17093/36 je evidovaný na liste vlastníctva č. 5743.							
Iné údaje: Bez zápisu							
17093/37	128	Zastavaná plocha a nádvorie	16		1	1	
Právny vzťah k stavbe súpisné číslo 1028 evidovanej na pozemku parcelné číslo 17093/37 je evidovaný na liste vlastníctva č. 5743.							
Iné údaje: Bez zápisu							
21713	4751	Zastavaná plocha a nádvorie	22		1	1	
Iné údaje: Bez zápisu							
21714/2	6963	Zastavaná plocha a nádvorie	22		1	1	
Iné údaje: Bez zápisu							
21714/3	7044	Ostatná plocha	37		1	1	
Iné údaje: Bez zápisu							
21913	1019	Zastavaná plocha a nádvorie	22		1	1	
Iné údaje: Bez zápisu							
21951	2734	Zastavaná plocha a nádvorie	22		1	1	
Iné údaje: Bez zápisu							
21952	5237	Zastavaná plocha a nádvorie	22		1	1	
Iné údaje: Bez zápisu							
21956	2982	Zastavaná plocha a nádvorie	25		1	1	
Iné údaje: Bez zápisu							
21957	8747	Zastavaná plocha a nádvorie	22		1	1	
Iné údaje: Bez zápisu							
21962/1	286	Zastavaná plocha a nádvorie	25		1	1	
Iné údaje: Bez zápisu							
21964/5	341	Zastavaná plocha a nádvorie	22		1	1	
Iné údaje: Bez zápisu							
21965/2	19	Zastavaná plocha a nádvorie	16		1	1	5
Právny vzťah k stavbe súpisné číslo 1175 evidovanej na pozemku parcelné číslo 21965/2 je evidovaný na liste vlastníctva č. 1351.							
Iné údaje: Bez zápisu							
21965/4	18	Zastavaná plocha a nádvorie	16		1	1	5
Právny vzťah k stavbe súpisné číslo 10433 evidovanej na pozemku parcelné číslo 21965/4 je evidovaný na liste vlastníctva č. 1336.							
Iné údaje: Bez zápisu							

21965/5	18	Zastavaná plocha a nádvorie	16		1	1	5
Právny vzťah k stavbe súpisné číslo 10926 evidovanej na pozemku parcelné číslo 21965/5 je evidovaný na liste vlastníctva č. 4179.							
Iné údaje: Bez zápisu							
21965/6	18	Zastavaná plocha a nádvorie	16		1	1	5
Právny vzťah k stavbe súpisné číslo 1137 evidovanej na pozemku parcelné číslo 21965/6 je evidovaný na liste vlastníctva č. 3701.							
Iné údaje: Bez zápisu							
21965/7	19	Zastavaná plocha a nádvorie	16		1	1	5
Právny vzťah k stavbe súpisné číslo 1125 evidovanej na pozemku parcelné číslo 21965/7 je evidovaný na liste vlastníctva č. 4001.							
Iné údaje: Bez zápisu							
21965/8	18	Zastavaná plocha a nádvorie	16		1	1	5
Právny vzťah k stavbe súpisné číslo 12073 evidovanej na pozemku parcelné číslo 21965/8 je evidovaný na liste vlastníctva č. 2370.							
Iné údaje: Bez zápisu							
21965/9	17	Zastavaná plocha a nádvorie	16		1	1	5
Právny vzťah k stavbe súpisné číslo 1183 evidovanej na pozemku parcelné číslo 21965/9 je evidovaný na liste vlastníctva č. 2269.							
Iné údaje: Bez zápisu							
21965/10	17	Zastavaná plocha a nádvorie	16		1	1	5
Právny vzťah k stavbe súpisné číslo 1182 evidovanej na pozemku parcelné číslo 21965/10 je evidovaný na liste vlastníctva č. 1351.							
Iné údaje: Bez zápisu							
21965/11	17	Zastavaná plocha a nádvorie	16		1	1	5
Právny vzťah k stavbe súpisné číslo 1181 evidovanej na pozemku parcelné číslo 21965/11 je evidovaný na liste vlastníctva č. 1351.							
Iné údaje: Bez zápisu							
21965/12	18	Zastavaná plocha a nádvorie	16		1	1	5
Právny vzťah k stavbe súpisné číslo 1180 evidovanej na pozemku parcelné číslo 21965/12 je evidovaný na liste vlastníctva č. 1295.							
Iné údaje: Bez zápisu							
21965/13	17	Zastavaná plocha a nádvorie	17		1	1	5
Právny vzťah k stavbe súpisné číslo 14145 evidovanej na pozemku parcelné číslo 21965/13 je evidovaný na liste vlastníctva č. 1278.							
Iné údaje: Bez zápisu							
21965/14	18	Zastavaná plocha a nádvorie	16		1	1	5
Právny vzťah k stavbe súpisné číslo 1178 evidovanej na pozemku parcelné číslo 21965/14 je evidovaný na liste vlastníctva č. 2270.							
Iné údaje: Bez zápisu							
21965/15	17	Zastavaná plocha a nádvorie	16		1	1	5

Právny vzťah k stavbe súpisné číslo 11077 evidovanej na pozemku parcelné číslo 21965/15 je evidovaný na liste vlastníctva č. 2265.						
Iné údaje: Bez zápisu						
21965/16	18	Zastavaná plocha a nádvorie	16		1	1 5
Právny vzťah k stavbe súpisné číslo 12197 evidovanej na pozemku parcelné číslo 21965/16 je evidovaný na liste vlastníctva č. 6986.						
Iné údaje: Bez zápisu						
21965/17	20	Zastavaná plocha a nádvorie	16		1	1 5
Právny vzťah k stavbe súpisné číslo 10149 evidovanej na pozemku parcelné číslo 21965/17 je evidovaný na liste vlastníctva č. 1351.						
Iné údaje: Bez zápisu						
21965/18	18	Zastavaná plocha a nádvorie	16		1	1 5
Právny vzťah k stavbe súpisné číslo 11117 evidovanej na pozemku parcelné číslo 21965/18 je evidovaný na liste vlastníctva č. 1351.						
Iné údaje: Bez zápisu						
21965/25	20	Zastavaná plocha a nádvorie	16		1	1 5
Právny vzťah k stavbe súpisné číslo 12044 evidovanej na pozemku parcelné číslo 21965/25 je evidovaný na liste vlastníctva č. 4969.						
Iné údaje: Bez zápisu						
21965/26	17	Zastavaná plocha a nádvorie	16		1	1 5
Právny vzťah k stavbe súpisné číslo 1166 evidovanej na pozemku parcelné číslo 21965/26 je evidovaný na liste vlastníctva č. 3284.						
Iné údaje: Bez zápisu						
21965/27	17	Zastavaná plocha a nádvorie	17		1	1
Iné údaje: Bez zápisu						
21965/28	25	Zastavaná plocha a nádvorie	17		1	1
Právny vzťah k stavbe súpisné číslo 14373 evidovanej na pozemku parcelné číslo 21965/28 je evidovaný na liste vlastníctva č. 6880.						
Iné údaje: Bez zápisu						
21965/29	17	Zastavaná plocha a nádvorie	17		1	1 5
Právny vzťah k stavbe súpisné číslo 12766 evidovanej na pozemku parcelné číslo 21965/29 je evidovaný na liste vlastníctva č. 5413.						
Iné údaje: Bez zápisu						
21965/30	17	Zastavaná plocha a nádvorie	16		1	1 5
Právny vzťah k stavbe súpisné číslo 1160 evidovanej na pozemku parcelné číslo 21965/30 je evidovaný na liste vlastníctva č. 2971.						
Iné údaje: Bez zápisu						
21965/31	18	Zastavaná plocha a nádvorie	16		1	1 5
Právny vzťah k stavbe súpisné číslo 1158 evidovanej na pozemku parcelné číslo 21965/31 je evidovaný na liste vlastníctva č. 1837.						
Iné údaje: Bez zápisu						
21965/32	17	Zastavaná plocha a nádvorie	17		1	1

Iné údaje: Bez zápisu							
21965/33	18	Zastavaná plocha a nádvorie	17		1	1	
Právny vzťah k stavbe súpisné číslo 1156 evidovanej na pozemku parcelné číslo 21965/33 je evidovaný na liste vlastníctva č. 2004.							
Iné údaje: Bez zápisu							
21965/34	18	Zastavaná plocha a nádvorie	16		1	1	5
Právny vzťah k stavbe súpisné číslo 11018 evidovanej na pozemku parcelné číslo 21965/34 je evidovaný na liste vlastníctva č. 2271.							
Iné údaje: Bez zápisu							
21965/35	18	Zastavaná plocha a nádvorie	16		1	1	5
Právny vzťah k stavbe súpisné číslo 1154 evidovanej na pozemku parcelné číslo 21965/35 je evidovaný na liste vlastníctva č. 3051.							
Iné údaje: Bez zápisu							
21965/36	25	Zastavaná plocha a nádvorie	16		1	1	5
Právny vzťah k stavbe súpisné číslo 11113 evidovanej na pozemku parcelné číslo 21965/36 je evidovaný na liste vlastníctva č. 6647.							
Iné údaje: Bez zápisu							
21965/37	22	Zastavaná plocha a nádvorie	17		1	1	
Iné údaje: Bez zápisu							
21965/38	21	Zastavaná plocha a nádvorie	16		1	1	5
Právny vzťah k stavbe súpisné číslo 11994 evidovanej na pozemku parcelné číslo 21965/38 je evidovaný na liste vlastníctva č. 4885.							
Iné údaje: Bez zápisu							
21965/39	19	Zastavaná plocha a nádvorie	17		1	1	5
Právny vzťah k stavbe evidovanej na pozemku parcelné číslo 21965/39 je evidovaný na liste vlastníctva č. 2758.							
Iné údaje: Bez zápisu							
21965/40	19	Zastavaná plocha a nádvorie	16		1	1	5
Právny vzťah k stavbe súpisné číslo 1149 evidovanej na pozemku parcelné číslo 21965/40 je evidovaný na liste vlastníctva č. 2254.							
Iné údaje: Bez zápisu							
21965/41	19	Zastavaná plocha a nádvorie	16		1	1	5
Právny vzťah k stavbe súpisné číslo 10295 evidovanej na pozemku parcelné číslo 21965/41 je evidovaný na liste vlastníctva č. 1351.							
Iné údaje: Bez zápisu							
21965/42	20	Zastavaná plocha a nádvorie	17		1	1	
Iné údaje: Bez zápisu							
21965/43	20	Zastavaná plocha a nádvorie	16		1	1	5
Právny vzťah k stavbe súpisné číslo 1145 evidovanej na pozemku parcelné číslo 21965/43 je evidovaný na liste vlastníctva č. 3500.							
Iné údaje: Bez zápisu							

21965/44	19	Zastavaná plocha a nádvorie	16		1	1	5
Právny vzťah k stavbe súpisné číslo 1144 evidovanej na pozemku parcelné číslo 21965/44 je evidovaný na liste vlastníctva č. 1351.							
Iné údaje: Bez zápisu							
21965/45	18	Zastavaná plocha a nádvorie	16		1	1	5
Právny vzťah k stavbe súpisné číslo 10697 evidovanej na pozemku parcelné číslo 21965/45 je evidovaný na liste vlastníctva č. 4110.							
Iné údaje: Bez zápisu							
21965/46	21	Zastavaná plocha a nádvorie	17		1	1	
Iné údaje: Bez zápisu							
21965/47	20	Zastavaná plocha a nádvorie	16		1	1	5
Právny vzťah k stavbe súpisné číslo 10144 evidovanej na pozemku parcelné číslo 21965/47 je evidovaný na liste vlastníctva č. 3506.							
Iné údaje: Bez zápisu							
21965/48	19	Zastavaná plocha a nádvorie	17		1	1	
Právny vzťah k stavbe súpisné číslo 12100 evidovanej na pozemku parcelné číslo 21965/48 je evidovaný na liste vlastníctva č. 1351.							
Iné údaje: Bez zápisu							
21965/49	18	Zastavaná plocha a nádvorie	17		1	1	
Právny vzťah k stavbe súpisné číslo 11943 evidovanej na pozemku parcelné číslo 21965/49 je evidovaný na liste vlastníctva č. 5061.							
Iné údaje: Bez zápisu							
21965/50	18	Zastavaná plocha a nádvorie	17		1	1	
Iné údaje: Bez zápisu							
21965/51	18	Zastavaná plocha a nádvorie	16		1	1	5
Právny vzťah k stavbe súpisné číslo 1136 evidovanej na pozemku parcelné číslo 21965/51 je evidovaný na liste vlastníctva č. 1518.							
Iné údaje: Bez zápisu							
21965/52	18	Zastavaná plocha a nádvorie	16		1	1	5
Právny vzťah k stavbe súpisné číslo 14038 evidovanej na pozemku parcelné číslo 21965/52 je evidovaný na liste vlastníctva č. 1277.							
Iné údaje: Bez zápisu							
21965/53	18	Zastavaná plocha a nádvorie	16		1	1	5
Právny vzťah k stavbe súpisné číslo 11114 evidovanej na pozemku parcelné číslo 21965/53 je evidovaný na liste vlastníctva č. 3861.							
Iné údaje: Bez zápisu							
21965/54	18	Zastavaná plocha a nádvorie	16		1	1	5
Právny vzťah k stavbe súpisné číslo 11588 evidovanej na pozemku parcelné číslo 21965/54 je evidovaný na liste vlastníctva č. 4863.							
Iné údaje: Bez zápisu							
21965/55	18	Zastavaná plocha a nádvorie	16		1	1	5

Právny vzťah k stavbe súpisné číslo 12027 evidovanej na pozemku parcelné číslo 21965/55 je evidovaný na liste vlastníctva č. 5031.						
Iné údaje: Bez zápisu						
21965/56	19	Zastavaná plocha a nádvorie	16		1	1 5
Právny vzťah k stavbe súpisné číslo 3237 evidovanej na pozemku parcelné číslo 21965/56 je evidovaný na liste vlastníctva č. 2340.						
Iné údaje: Bez zápisu						
21965/57	21	Zastavaná plocha a nádvorie	16		1	1 5
Právny vzťah k stavbe súpisné číslo 1130 evidovanej na pozemku parcelné číslo 21965/57 je evidovaný na liste vlastníctva č. 1351.						
Iné údaje: Bez zápisu						
21965/58	18	Zastavaná plocha a nádvorie	16		1	1 5
Právny vzťah k stavbe súpisné číslo 10799 evidovanej na pozemku parcelné číslo 21965/58 je evidovaný na liste vlastníctva č. 1351.						
Iné údaje: Bez zápisu						
21965/59	22	Zastavaná plocha a nádvorie	16		1	1 5
Právny vzťah k stavbe súpisné číslo 1128 evidovanej na pozemku parcelné číslo 21965/59 je evidovaný na liste vlastníctva č. 1351.						
Iné údaje: Bez zápisu						
21965/60	18	Zastavaná plocha a nádvorie	16		1	1 5
Právny vzťah k stavbe súpisné číslo 10911 evidovanej na pozemku parcelné číslo 21965/60 je evidovaný na liste vlastníctva č. 3510.						
Iné údaje: Bez zápisu						
21965/61	19	Zastavaná plocha a nádvorie	16		1	1 5
Právny vzťah k stavbe súpisné číslo 13129 evidovanej na pozemku parcelné číslo 21965/61 je evidovaný na liste vlastníctva č. 2271.						
Iné údaje: Bez zápisu						
21965/62	18	Zastavaná plocha a nádvorie	16		1	1 5
Právny vzťah k stavbe súpisné číslo 1124 evidovanej na pozemku parcelné číslo 21965/62 je evidovaný na liste vlastníctva č. 2185.						
Iné údaje: Bez zápisu						
21965/63	18	Zastavaná plocha a nádvorie	17		1	1
Iné údaje: Bez zápisu						
21965/64	19	Zastavaná plocha a nádvorie	16		1	1 5
Právny vzťah k stavbe súpisné číslo 12006 evidovanej na pozemku parcelné číslo 21965/64 je evidovaný na liste vlastníctva č. 4814.						
Iné údaje: Bez zápisu						
21965/65	17	Zastavaná plocha a nádvorie	16		1	1 5
Právny vzťah k stavbe súpisné číslo 10869 evidovanej na pozemku parcelné číslo 21965/65 je evidovaný na liste vlastníctva č. 3701.						
Iné údaje: Bez zápisu						
21965/66	17	Zastavaná plocha a nádvorie	16		1	1 5

Iné údaje: Bez zápisu					
12121	12612/7	11	budova centra voľného času		1
Iné údaje: Bez zápisu					
12446	17029/48	1	Základňa technickej infraštruktúry		1
Iné údaje: Bez zápisu					
12654	17029/59	15	Administratívna budova-Jurajov dvor		1
Iné údaje: Bez zápisu					
13881	10394/22	23	Meniareň, Legionárska ulica		1
Iné údaje: Bez zápisu					
13882	23054/3	23	Meniareň (C 301-13), ul. Stará Vajnorská		1
Iné údaje: Bez zápisu					
	15123/84	21	vonkajší bazén		1
Právny vzťah k pozemku parcelné číslo 15123/84 pod stavbou je evidovaný na liste vlastníctva č. 5876.					
Iné údaje: Bez zápisu					

Legenda

Druh stavby

- 1 Priemyselná budova
- 11 Budova pre školstvo, na vzdelávanie a výskum
- 15 Administratívna budova
- 19 Budova pre šport a na rekreačné účely
- 20 Iná budova
- 21 Rozostavaná budova
- 23 Inžinierska stavba

Umiestnenie stavby

- 1 Stavba postavená na zemskom povrchu

ČASŤ B: VLASTNÍCI A INÉ OPRÁVNENÉ OSOBY Z PRÁVA K NEHNUTEĽNOSTI

Vlastník

Počet vlastníkov: 1

Poradové číslo	Titul, priezvisko, meno, rodné meno / Názov Miesto trvalého pobytu / Sídlo Dátum narodenia, rodné číslo / IČO / Iný identifikačný údaj	Spoluovlastnícky podiel
1	Hlavné mesto Slovenskej republiky Bratislava, Primaciálne námestie 1, Bratislava, PSČ 814 99, SR, IČO: 603481	1/1

Úrad geodézie, kartografie a katastra Slovenskej republiky

VÝPIS Z KATASTRA NEHNUTELNOSTÍ

Okres : 103 Bratislava III Dátum vyhotovenia : 25.9.2025
 Obec : 529346 Bratislava-Nové Mesto Čas vyhotovenia : 10:56:26
 Katastrálne územie : 804690 Nové Mesto Údaje platné k : 24.9.2025 18:00:00

Výpis je nepoužiteľný na právne úkony
 VÝPIS Z LISTU VLASTNÍCTVA č. 5567

ČASŤ A: MAJETKOVÁ PODSTATA

Parcely registra „C“ evidované na katastrálnej mape

Počet parciel: 315

Parcelné číslo	Výmera v m ²	Druh pozemku	Spôsob využívania pozemku	Druh chránenej nehnuteľnosti	Spoločná nehnuteľnosť	Umiestnenie pozemku	Druh právneho vzťahu
4934/14	1206	Zastavaná plocha a nádvorie	16		1	1	5
Právny vzťah k stavbe súpisné číslo 3296 evidovanej na pozemku parcelné číslo 4934/14 je evidovaný na liste vlastníctva č. 2384.							
Iné údaje: Bez zápisu							
4934/31	947	Zastavaná plocha a nádvorie	16		1	1	5
Právny vzťah k stavbe súpisné číslo 3296 evidovanej na pozemku parcelné číslo 4934/31 je evidovaný na liste vlastníctva č. 2384.							
Iné údaje: Bez zápisu							
10394/3	1427	Ostatná plocha	37		1	1	
Iné údaje: Bez zápisu							
11375/1	1114	Zastavaná plocha a nádvorie	18		1	1	
Iné údaje: Bez zápisu							
11403	475	Zastavaná plocha a nádvorie	15		1	1	5
Právny vzťah k stavbe súpisné číslo 16 evidovanej na pozemku parcelné číslo 11403 je evidovaný na liste vlastníctva č. 3244.							
Iné údaje: Bez zápisu							
11550/14	90	Zastavaná plocha a nádvorie	25		1	1	
Iné údaje: Bez zápisu							
11739/1	20905	Ostatná plocha	29		1	1	
Iné údaje: Bez zápisu							
11739/5	188	Zastavaná plocha a nádvorie	16		1	1	5
Právny vzťah k stavbe súpisné číslo 7763 evidovanej na pozemku parcelné číslo 11739/5 je evidovaný na liste vlastníctva č. 2168.							
Iné údaje: Bez zápisu							
11739/14	6862	Ostatná plocha	29		1	1	
Iné údaje: Bez zápisu							
11739/16	1716	Ostatná plocha	29		1	1	
Iné údaje: Bez zápisu							
11739/18	2	Ostatná plocha	29		1	1	

12193/2	142	Zastavaná plocha a nádvorie		1	1
Iné údaje: Bez zápisu					
12199/1	988	Orná pôda		1	1
Iné údaje: Bez zápisu					
12201	2386	Orná pôda		1	1
Iné údaje: Bez zápisu					
12212	31	Zastavaná plocha a nádvorie		1	1
Iné údaje: Bez zápisu					
12357	352	Zastavaná plocha a nádvorie		1	1
Iné údaje: Bez zápisu					
12437	204	Orná pôda		1	1
Iné údaje: Bez zápisu					
12438/1	831	Zastavaná plocha a nádvorie		1	1
Iné údaje: Bez zápisu					
12444	896	Orná pôda		1	1
Iné údaje: Bez zápisu					
12450	1338	Orná pôda		1	1
Iné údaje: Bez zápisu					
12456	670	Orná pôda		1	1
Iné údaje: Bez zápisu					
12457	2066	Zastavaná plocha a nádvorie		1	1
Iné údaje: Bez zápisu					
12499	501	Zastavaná plocha a nádvorie		1	1
Iné údaje: Bez zápisu					
12610	38	Orná pôda		1	1
Iné údaje: Bez zápisu					
12611	380	Orná pôda		1	1
Iné údaje: Bez zápisu					
12631	96	Zastavaná plocha a nádvorie		1	1
Iné údaje: Bez zápisu					
12633	76	Zastavaná plocha a nádvorie		1	1
Iné údaje: Bez zápisu					
12634	23	Zastavaná plocha a nádvorie		1	1
Iné údaje: Bez zápisu					
12637	30	Zastavaná plocha a nádvorie		1	1
Iné údaje: Bez zápisu					
12687/1	144	Zastavaná plocha a nádvorie		1	1
Iné údaje: Bez zápisu					
12687/2	13	Zastavaná plocha a nádvorie		1	1
Iné údaje: Bez zápisu					
12688/1	178	Zastavaná plocha a nádvorie		1	1
Iné údaje: Bez zápisu					
12688/2	74	Zastavaná plocha a nádvorie		1	1
Iné údaje: Bez zápisu					

22404	751	Ostatná plocha		1	1
Iné údaje: Bez zápisu					
22405	9	Ostatná plocha		1	1
Iné údaje: Bez zápisu					
22680	1630	Orná pôda		1	1
Iné údaje: Bez zápisu					

Legenda

Umiestnenie pozemku

- 1 Pozemok je umiestnený v zastavanom území obce
- 2 Pozemok je umiestnený mimo zastavaného územia obce

Spoločná nehnuteľnosť

- 1 Pozemok nie je spoločnou nehnuteľnosťou

Pôvodné katastrálne územie

- 1 Rača

Stavby

Počet stavieb: 1

Súpisné číslo	Na pozemku parcelné číslo	Druh stavby	Popis stavby	Druh chránenej nehnuteľnosti	Umiestnenie stavby
	12142/304	20	odovzdávacia stanica tepla č.862		1
Iné údaje: Bez zápisu					

Legenda

Druh stavby

- 20 Iná budova

Umiestnenie stavby

- 1 Stavba postavená na zemskom povrchu

ČASŤ B: VLASTNÍCI A INÉ OPRÁVNENÉ OSOBY Z PRÁVA K NEHNUTEĽNOSTI

Vlastník

Počet vlastníkov: 1

Poradové číslo	Titul, priezvisko, meno, rodné meno / Názov Miesto trvalého pobytu / Sídlo Dátum narodenia, rodné číslo / IČO / Iný identifikačný údaj	Spoluovlastnícky podiel
1	Hlavné mesto SR Bratislava, Primaciálne námestie 1, Bratislava, PSČ 814 99, SR, IČO: 603481	1/1

Úrad geodézie, kartografie a katastra Slovenskej republiky

VÝPIS Z KATASTRA NEHNUTEĽNOSTÍ

Okres : 103 Bratislava III Dátum vyhotovenia : 25.9.2025
 Obec : 529346 Bratislava-Nové Mesto Čas vyhotovenia : 11:03:18
 Katastrálne územie : 804690 Nové Mesto Údaje platné k : 24.9.2025 18:00:00

Výpis je nepoužiteľný na právne úkony VÝPIS Z LISTU VLASTNÍCTVA č. 6407

ČASŤ A: MAJETKOVÁ PODSTATA

Parcely registra „C“ evidované na katastrálnej mape

Počet parciel: 10

Parcelné číslo	Výmera v m ²	Druh pozemku	Spôsob využívania pozemku	Druh chránenej nehnuteľnosti	Spoločná nehnuteľnosť	Umiestnenie pozemku	Druh právneho vzťahu
11903/301	3	Zastavaná plocha a nádvorie	17		1	1	
Iné údaje: Bez zápisu							
11903/302	2	Zastavaná plocha a nádvorie	16		1	1	5
Právny vzťah k stavbe súpisné číslo 12445 evidovanej na pozemku parcelné číslo 11903/302 je evidovaný na liste vlastníctva č. 5153.							
Iné údaje: Bez zápisu							
11903/303	2	Zastavaná plocha a nádvorie	17		1	1	
Iné údaje: Bez zápisu							
11903/304	1	Zastavaná plocha a nádvorie	16		1	1	5
Právny vzťah k stavbe súpisné číslo 14054 evidovanej na pozemku parcelné číslo 11903/304 je evidovaný na liste vlastníctva č. 2391.							
Iné údaje: Bez zápisu							
11903/305	1	Zastavaná plocha a nádvorie	16		1	1	5
Právny vzťah k stavbe súpisné číslo 313 evidovanej na pozemku parcelné číslo 11903/305 je evidovaný na liste vlastníctva č. 1925.							
Iné údaje: Bez zápisu							
15111/78	423	Ostatná plocha	37		1	1	
Iné údaje: Bez zápisu							
15111/84	42	Ostatná plocha	37		1	1	
Iné údaje: Bez zápisu							
15111/86	33	Ostatná plocha	37		1	1	
Iné údaje: Bez zápisu							
15111/412	3	Ostatná plocha	37		1	1	
Iné údaje: Bez zápisu							
15111/413	46	Ostatná plocha	37		1	1	
Iné údaje: Bez zápisu							

Legenda

Spôsob využívania pozemku

16 Pozemok, na ktorom je postavená nebytová budova označená súpisným číslom

- 17 Pozemok, na ktorom je postavená budova bez označenia súpisným číslom
 37 Pozemok, na ktorom sú skaľy, svaHY, rokliny, výmole, vysoké medze s krovím alebo kamením a iné plochy, ktoré neposkytujú trvalý úžitok

Spoločná nehnuteľnosť

- 1 Pozemok nie je spoločnou nehnuteľnosťou

Umiestnenie pozemku

- 1 Pozemok je umiestnený v zastavanom území obce

Druh právneho vzťahu

- 5 Vlastník pozemku nie je vlastníkom stavby postavenej na tomto pozemku

Parcely registra „E“ evidované na mape určeného operátu

Počet parciel: 14

Parcelné číslo	Výmera v m ²	Druh pozemku	Pôvodné katastrálne územie	Spoločná nehnuteľnosť	Umiestnenie pozemku
11798/1	1203	Záhrada		1	1
Iné údaje: Bez zápisu					
11798/2	204	Záhrada		1	1
Iné údaje: Bez zápisu					
11894/2	243	Orná pôda		1	1
Iné údaje: Bez zápisu					
11894/3	1529	Orná pôda		1	1
Iné údaje: Bez zápisu					
12111/5	82	Zastavaná plocha a nádvorie		1	1
Iné údaje: Bez zápisu					
13325	152	Záhrada		1	1
Iné údaje: Bez zápisu					
13326	322	Zastavaná plocha a nádvorie		1	1
Iné údaje: Bez zápisu					
13327	6	Orná pôda		1	1
Iné údaje: Bez zápisu					
13525/1	91	Lesný pozemok		1	1
Iné údaje: Bez zápisu					
17063/2	290	Orná pôda		1	1
Iné údaje: Bez zápisu					
17063/3	46	Orná pôda		1	1
Iné údaje: Bez zápisu					
21283/104	178	Zastavaná plocha a nádvorie		1	1
Iné údaje: Bez zápisu					
21283/108	2	Zastavaná plocha a nádvorie		1	1
Iné údaje: Bez zápisu					
21283/109	55	Zastavaná plocha a nádvorie		1	1
Iné údaje: Bez zápisu					

Legenda

Umiestnenie pozemku

- 1 Pozemok je umiestnený v zastavanom území obce

Spoločná nehnuteľnosť

- 1 Pozemok nie je spoločnou nehnuteľnosťou

ČASŤ B: VLASTNÍCI A INÉ OPRÁVNENÉ OSOBY Z PRÁVA K NEHNUTEĽNOSTI**Vlastník**

Počet vlastníkov: 1

Poradové číslo	Titul, priezvisko, meno, rodné meno / Názov Miesto trvalého pobytu / Sídlo Dátum narodenia, rodné číslo / IČO / Iný identifikačný údaj	Spoluvlastnícky podiel
1	Hlavné mesto SR Bratislava, Primaciálne nám. 1, Bratislava, PSČ 814 99, SR, IČO: 603481 Titul nadobudnutia: Zmluva č. 05 88 0747 18 00 o bezodplatnom prevoze stavebných objektov a pozemkov, podľa V-35317/2018 zo dňa 19.12.2018 Delimitačný protokol č.11/2019 zo dňa 22.01.2020; Z-1934/2020 Iné údaje: Žiadosť MAGS OGC 41421/2025/146679 zo dňa 24.03.2025 o zápis geometrického plánu, č. over. G1-188/2025, R-867/2025 GP úr. ov. G1-372/2025, V-18082/2025 Poznámky: Bez zápisu	1/1

Správca - Neevidovaní

Nájomca - Neevidovaní

Iná oprávnená osoba - Neevidovaní

ČASŤ C: ŤARCHY

K nehnuteľnosti K vlastníkovi	Obsah
Vlastník poradové číslo 1	Vecné bremeno - právo uloženia inžinierskych sietí všetkých druhov na pozemkoch parc.č. 15111/78, 15111/412 prístupu k nim a ich údržby v rozsahu plánovaných údržbárskych prác pomocou mechanických zariadení v prospech vlastníkov sietí - Železnice SR (IČO 31364501), Hlavné mesto SR Bratislava (IČO 00603481), Slovak Telekom,a.s. (IČO 35763469), ZSE distribúcia,a.s. (IČO 36361518), Bratislavská teplárenská,a.s. (IČO 35823542) podľa V-21575/07 zo dňa 05.05.2008, (GP 73/2016 z p.č. 15111/78 vznikli p.č. 15111/78,410, z p.č. 15111/79 vznikli p.č. 15111/79,412, R-6511/16)

Výpis je nepoužiteľný na právne úkony



Mgr. Matúš Čupka
starosta
Bratislava-Nové Mesto

V Bratislave, dňa 17.09.2025
29752/8992/2025/PR/NEUA

Vážený pán primátor,

v súvislosti so žiadosťou zo dňa 31.07.2025 pod Vašou sp. zn.: MAGS OMV 42229/2025-503339, ktorá nám bola doručená dňa 08.08.2025, vo veci zaujatia stanoviska k zámene pozemkov reg. „C“ KN s parc. číslami s parc. č. 13461/5, 21965/2, 21965/6, 21965/8, 21965/10, 21965/11, 21965/17, 21965/18, 21965/19, 21965/20, 21965/23, 21965/29, 21965/34, 21965/41, 21965/44, 21965/45, 21965/48, 21965/55, 21965/57, 21965/58, 21965/59, 21965/61 a 21965/65, Vám oznamujem, že k zámene pozemkov

n e m á m n á m i e t k y .

ELEKTRONICKY PODPÍSANÉ

Vážený pán
Ing. arch. Matúš Vallo
primátor hl. mesta Slovenskej republiky Bratislavy
Primaciálne nám. č. 1
814 99 Bratislava