

PPC TEAM plus s.r.o.

Einsteinova 13
851 01 Bratislava

KÓPIA

č.z. 521245

10. 09. 2024

MAG1066 57887/1019

MAGISTRÁT HLAVNÉHO MESTA
SLOVENSKEJ REPUBLIKY BRATISLAVY
Oddelenie geodetických činností
Primaciálne nám. 1
P.O.Box 192
814 99 Bratislava 1

Vaše číslo: MAGS OGC 57887/2024 511678

V Bratislave 16.9.2024

VEC: Žiadosť o vyjadrenie – odpoveď.

Dňa 10.9.2024 nám bola doručená Vaša žiadosť zo dňa 4.9.2024 o vyjadrenie k užívaniu pozemku C KN p.č. 5105/314 k.ú. Petržalka našou spoločnosťou.

K uvedenému môžeme uviesť že spoločnosť PPC TEAM plus s.r.o. nedávno prevzali nový majitelia a zmenili sa aj konatelia spoločnosti. Areál spoločnosti sme prevzali tak ako bol a neboli sme si vedomí že zaberáme časť pozemku Hlavného mesta SR Bratislava. Uvedenú skutočnosť sme preverili a máme záujem ju dať do riadneho stavu a to buď odkúpením tohto pozemku od Hl. m. SR Bratislava alebo prenájom príslušného pozemku od Hl. m. SR Bratislava.

S pozdravom

Ing. Juraj Hanajík
konateľ spoločnosti

PPC ELEKTRONICKY PODPIS
Einsteinova 13, 851 01 Bratislava
IČO: 35700262, IČ DPH: SK2020311260
DIČ: 2020311260

IČO: 35700262, IČ DPH: SK2020311260, DIČ: 2020311260, Obchod.register Mestského súdu BA III. Oddiel Sro, VI.č. 11908/B

Bankové spojenie: Tatra banka a.s. IBAN: SK 41 1100 0000 0029 4903 7028 SWIFT: TATRSKBX

✉ Einsteinova 13, 851 01 Bratislava

☎ 02/ 6224 7856, ppcteam@ppcteam.sk, www.ppcteam.sk

MINISTERSTVO SPRAVODLIVOSTI SLOVENSKEJ REPUBLIKY

OBCHODNÝ REGISTER
NA INTERNETESlovensky  |  English

Výpis z Obchodného registra Mestského súdu Bratislava III

Tento výpis má len informatívny charakter a nie je použiteľný pre právne úkony!**Zobrazíť na novej verzii portálu**

Oddiel: Sro

Vložka číslo: 11908/B

| | | |
|----------------------------------|--|--|
| Obchodné meno: | PPC TEAM s. r. o. | (od: 13.02.2025) |
| Sídlo: | Einsteinova 13 Bratislava - mestská časť Petržalka 851 01 | (od: 02.06.2022) |
| IČO: | 35 700 262 | (od: 07.10.1996) |
| Deň zápisu: | 07.10.1996 | (od: 07.10.1996) |
| Právna forma: | Spoločnosť s ručením obmedzeným | (od: 07.10.1996) |
| Predmet podnikania (činnosti): | marketing a poradenská činnosť v oblasti obchodu a služieb opravy motorových vozidiel opravy karosérií kúpa tovaru za účelom jeho predaja konečnému spotrebiteľovi /maloobchod/ kúpa tovaru za účelom jeho predaja iným prevádzkovateľom živností /veľkoobchod/ sprostredkovateľská činnosť reklamná a propagačná činnosť prenájom motorových vozidiel, strojov a zariadení kúpa a predaj motorových vozidiel sprostredkovanie predaja, kúpy a prenájmu motorových vozidiel činnosť viazaného finančného agenta v sektore poistenia alebo zaistenia činnosť viazaného finančného agenta v sektore poskytovania úverov Vykonávanie odťahovej služby Nákladná cestná doprava vykonávaná vozidlami s celkovou hmotnosťou do 3,5 t vrátane prípojného vozidla | (od: 07.10.1996) (od: 07.10.1996) (od: 07.10.1996) (od: 07.10.1996) (od: 07.10.1996) (od: 07.10.1996) (od: 07.10.1996) (od: 07.10.1996) (od: 17.07.2000) (od: 17.07.2000) (od: 17.07.2000) (od: 05.05.2011) (od: 05.05.2011) (od: 25.06.2016) (od: 25.06.2016) |
| Spoločníci: | SORIA mobility a. s. IČO: 35 731 524 Révová 7 Bratislava - mestská časť Staré Mesto 811 02  | (od: 01.02.2023) |
| Výška vkladu každého spoločníka: | SORIA mobility a. s. Vklad: 2 532 358 EUR (peňažný vklad) Splatené: 2 532 358 EUR Záložné právo na obchodný podiel spoločníka Číslo záložnej zmluvy: 01 Dátum uzavretia záložnej zmluvy: 8. 6. 2022 Záložný veriteľ: Tatra banka, a.s. IČO: 00 686 930 Hodžovo námestie 3 Bratislava - mestská časť Staré mesto 811 06 SORIA mobility a. s. Vklad: 2 532 358 EUR (peňažný vklad) Splatené: 2 532 358 EUR Záložné právo na obchodný podiel spoločníka Číslo záložnej zmluvy: 02 Dátum uzavretia záložnej zmluvy: 10. 11. 2023 Záložný veriteľ: Tatra banka, a.s. IČO: 00 686 930 | (od: 29.11.2023) (od: 29.11.2023) |

Hodžovo námestie 3
Bratislava - mestská časť Staré Mesto 811 06

Štatutárny orgán:

konatelia (od: 25.06.2016)

Ing. Juraj Hanajík
Kráľová pri Senci 251 (od: 20.04.2022)
Kráľová pri Senci 900 50
Vznik funkcie: 11.04.2022
 

Ján Kasper ml.
Donská 7480/17 (od: 20.04.2022)
Bratislava - mestská časť Záhorská Bystrica 841 06
Vznik funkcie: 11.04.2022
 

Ing. Peter Žúbor, MBA (od: 27.03.2025)
Šumavská 532/36
Bratislava - mestská časť Ružinov 821 08
Vznik funkcie: 24.04.2023
 

Konanie menom spoločnosti:

Konateľ bude navonok konať v mene spoločnosti tak, že k obchodnému menu spoločnosti pripojí svoj podpis uvedený na podpisovom vzore. (od: 09.10.2000)

Výška základného imania:

2 532 358 EUR Rozsah splatenia: 2 532 358 EUR (od: 12.01.2022)

Ďalšie právne skutočnosti:

Spoločenská zmluva zo dňa 18.7.1996 o založení spoločnosti v zmysle Zák. č. 513/1991 Zb. Starý spis: S.r.o. 18870 (od: 07.10.1996)

Protokol z rokovania mimoriadneho valného zhromaždenia konaného dňa 1.4.1997, na ktorom boli schválené prevody obchodných podielov. Dodatok č. 1 k spoločenskej zmluve zo dňa 23.4.1997. Starý spis: S.r.o. 18870 (od: 19.05.1997)

Zvýšenie základného imania odsúhlasené na valnom zhromaždení dňa 30.6.1998. Dodatok č. 2 k spoločenskej zmluve zo dňa 3.7.1998 v súlade s ust. Zák.č. 11/1998 Z.z. (od: 07.10.1998)

Spoločenská zmluva zo dňa 12.6.2000. (od: 17.07.2000)

OP SR SD 533406 (od: 09.10.2000)

Zápisnica zo zasadnutia valného zhromaždenia konaného dňa 17.12.2000, na ktorom sa odsúhlasilo zvýšenie základného imania. Dodatok č. 1 k spoločenskej zmluve zo dňa 22.1.2001. (od: 16.02.2001)

Protokol z mimoriadneho valného zhromaždenia zo dňa 28.10.2003. (od: 30.01.2004)

Protokol z valného zhromaždenia spoločníkov konaného dňa 14.03.2011. (od: 05.05.2011)

Dátum aktualizácie údajov: 14.01.2026

Dátum výpisu: 15.01.2026

Aktuálne zmeny | Elektronické služby Obchodného registra | Vyhľadávanie podnikov v EÚ

Vyhľadávanie podľa : **obchodného mena** | **identifikačného čísla**
sídla | **spisovej značky** | **priezviska a mena osoby**

O obchodnom registri SR | Návod na používanie ORI | Kontakty na registrové súdy
Aktuality a oznamy

TÁTO LISTINA JE NEVEREJNOU LISTINOU A JE NEPOUŽITEĽNÁ NA PRÁVNE ÚKONY !

VÝPIS Z KATASTRA NEHNUTEĽNOSTÍ

Okres : 105 Bratislava V
Obec : 529 460 BA-m.č. PETRŽALKA
Katastrálne územie: 804 959 Petržalka

Údaje aktuálne k : 01.07.2025
Dátum vyhotovenia: 17.07.2025
Čas vyhotovenia : 09:24:10

VÝPIS Z LISTU VLASTNÍCTVA č. 1748 - čiastočný

ČASŤ A: MAJETKOVÁ PODSTATA

PARCELY registra "C" evidované na katastrálnej mape

| Parcelné číslo | Výmera v m2 | Druh pozemku | Spôsob využ.p. | Druh chr.n | Umiest. pozemku | Právny vzťah |
|----------------|-------------|-----------------------------|----------------|------------|-----------------|--------------|
| 5105/75 | 2822 | Ostatné plochy | 37 | | 1 | |
| 5105/314 | 2848 | Zastavané plochy a nádvoria | 22 | | 1 | |

***** Ostatné PARCELY registra "C" nevyžiadané *****

Legenda:

Kód spôsobu využívania pozemku

- 22 - Pozemok, na ktorom je postavená inžinierska stavba - cestná, miestna a účelová komunikácia, lesná cesta, poľná cesta, chodník, nekryté parkovisko a ich súčasti
- 37 - Pozemok, na ktorom sú skaly, svahy, rokliny, výmole, vysoké medze s krovím alebo kamením a iné plochy, ktoré neposkytujú trvalý úžitok

Kód umiestnenia pozemku

- 1 - Pozemok je umiestnený v zastavanom území obce

PARCELY registra "E" evidované na mape určeného operátu nevyžiadané

STAVBY nevyžiadané

ČASŤ B: VLASTNÍCI A INÉ OPRÁVNENÉ OSOBY

| | |
|------------|---|
| Por. číslo | Priezvisko, meno (názov), rodné priezvisko, dátum narodenia, rodné číslo (IČO) a miesto trvalého pobytu (sídlo) vlastníka, spoluvlastnícky podiel |
|------------|---|

Účastník právneho vzťahu: Vlastník

| | |
|---|--|
| 1 | Hlavné mesto Slovenskej republiky Bratislava, Primaciálne námestie 1, Bratislava, PSČ 814 99, SR |
|---|--|

IČO: 00603481

Spoluvlastnícky podiel: 1/1

***** Ostatní účastníci nevyžiadaní *****

Tituly nadobudnutia nevyžiadané

ČASŤ C: ŤARCHY

Ťarchy nevyžiadané



Iné údaje

Iné údaje nevyžiadané

Borekova 54
821 06 Bratislava 214
IČO: 35 850 566
IČ DPH: SK2020216869
- 7 -
GEOMAP s.r.o.
KATASTRÁLNY ODBOR
P E T R Ž A L K A

Spoplatnené v zmysle
zákona č. 145/1995 Z.z.

Geometrický plán je podkladom na právne úkony, keď údaje doterajšieho stavu výkazu výmer sú zhodné s údajmi platných výpisov z katastra nehnuteľností.

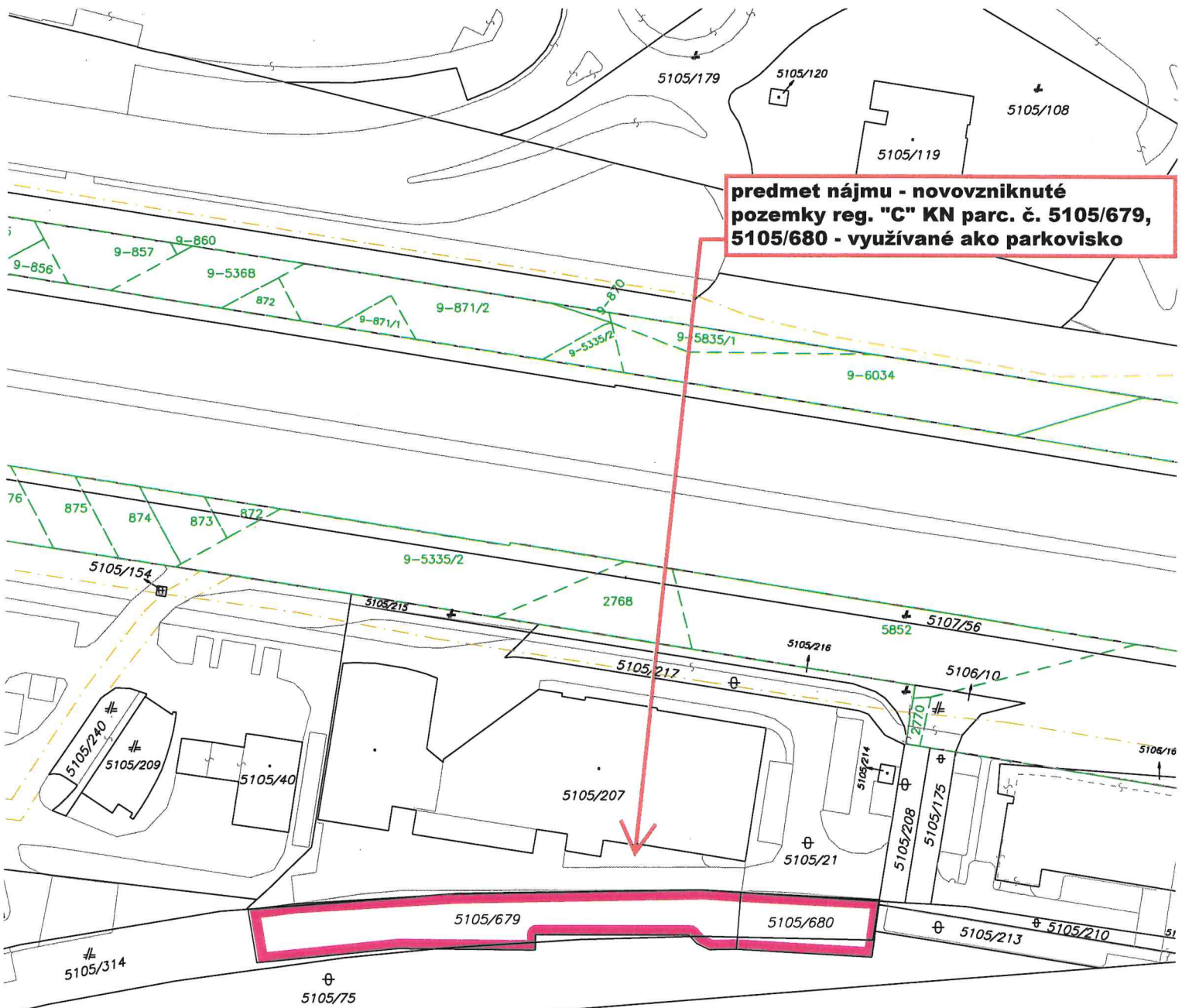
| | | | | |
|---|---|---|--|---|
| Vyhотовiteľ GEOMAP s.r.o. Borekova 54 821 06 Bratislava 214 tel.: 02/45640127 fax: 02/45640128 IČO: 35 850 566 e-mail: geomap2.sro@gmail.com | | Kraj Bratislavský Kat. územie Petržalka | Okres Bratislava V Číslo plánu 519/25 | Obec Bratislava-m.č.Petržalka Mapový list č. VKM |
| | | GEOMETRICKÝ PLÁN na oddelenie pozemkov nové p.č. 5105/679-./680 pre účel zriadenia nájomnej zmluvy | | |
| Vyhотовil | | Autorizačne overil | | Úradne overil Meno: Ing. Ľubica Jakubčeková |
| Dňa: 27.6.2025 | Meno: Ing. Norbert Czikhhardt | Dňa: 27.6.2025 | Meno: Ing. Norbert Czikhhardt | Dňa: 07-07-2025 Číslo: GI- 1261/2025 |
| Nové hranice boli v prírode označené plotom, obrubníkom | | Náležitosti a presnosťou zodpovedá predpisom | | Úradne overené podľa 89 zákona NR SR č.215/95 Z.z. o geodézii a kartografii |
| Záznam podrobného merania (meračský náčrt) č. 10225 | |  Pečiatka a podpis | |  Pečiatka a podpis |
| Súradnice bodov označených číslami a ostatné meračské údaje sú uložené vo všeobecnej dokumentácii | | | | |

VÝKAZ VÝMER

| Doterajší stav | | | | | | | | | | Zmeny | | | | Nový stav | | | | Vlastník (iná opráv. osoba) adresa, (sidlo) |
|-----------------|------------------|---|---------|----------|--------|----------------|-----------------|---------------|-----------------------|----------------|------------------------|----------------|------------------|-----------|-----------------|-----------------|--|---|
| Číslo | | | parcely | | Výmera | | Druh pozemku | Diel číslo | k parcele číslo | m ² | od parcely číslo | m ² | Číslo parcely | Výmera | | Druh pozemku | | |
| pzkn. vlozky | listu vlastn. | PK | KN-E | KN-C | ha | m ² | | | | | | | | ha | m ² | | | |
| | 1748 | | | 5105/314 | | 2848 | | | | | | | 5105/314 | 1852 | zast.pl. 22 | Doterajší | | |
| | | | | | | | | | | | | | 5105/679 | 790 | zast.pl. 22 | detto | | |
| | | | | | | | | | | | | | 5105/680 | 243 | zast.pl. 22 | detto | | |
| | 1748 | | | 5105/75 | | 2822 | | | | | | | 5105/75 | 2785 | ostat.pl. 37 | detto | | |
| Spolu: | | | | | | 5670 | | | | | | | | 5670 | | | | |
| Poznámka: | | 1) Novovytvorený pozemok C KN p.č. 5105/679 predstavuje oplotené nekryté parkovisko 2) Novovytvorený pozemok C KN p.č. 5105/680 predstavuje neoplotené nekryté parkovisko | | | | | | | | | | | | | | | | |
| Legenda: | | kód spôsobu využívania: 22 - Pozemok, na ktorom je postavená inžinierska stavba – cestná, miestna a účelová komunikácia, lesná cesta, poľná cesta, chodník, nekryté parkovisko a ich súčasť 37 - Pozemok, na ktorom sú skaly, svahy, rokliny, výmole, vysoké medze s krovím alebo kamením a iné plochy, ktoré neposkytujú trvalý úžitok | | | | | | | | | | | | | | | | |

Stav právny je totožný s registrom C KN





k.ú. Petržalka

predmet nájmu - novovzniknuté pozemky reg. "C" KN parc. č. 5105/679, 5105/680
- využívané ako parkovisko

