Spoplatnené v zmysle zákona č. 145/1995 Z.z.

Geometrický plán je podkladom na právne úkony, keď údaje doterajšieho stavu výkazu výmer sú zhodné s údajmi platných výpisov z katastra nehnuteľností

Vyhotoviteľ **GEFOS SLOVAKIA, s.r.o.** Bojnická 3 Bratislava 83104 IČO: 35 859 890	Kraj: Bratislavský Kat. územie: Petržalka	Okres: Bratislava V Číslo plánu: 102/2025	Obec: Bratislava-Petržalka Mapový list č.: Bratislava 9-2/12

GEOMETRICKÝ PLÁN

na vyznačenie vecného bremena na priznanie práva ochranného pásma uloženia inž.sietí na pozemkoch registra C KN p.č. 1447, 3169/1

Vyhotovil		Autorizačne overil		Úradne overil	
Dňa: 17.03.2025	Meno: Ing. Alena Šifrová	Dňa: 17.03.2025	Meno: Ing. Alena Šifrová	Meno: Ing. Ľubica Jakubčeková Dňa: 27-03-2025	Číslo: Čl. 475/2025
Nové hranice boli v prírode označené neboli označené		Náležitosťami a presnosťou zodpovedá predpisom		Úradne overené podľa § 9 zákona NR SR č. 215/1995 Z.z. o geodézii a kartografii	
Záznam podrobného merania (meračský náčrt) č. 10191					
Súradnice bodov označených číslami a ostatné meračské údaje sú uložené vo všeobecnej dokumentácii		Pečiatka a podpis:		Pečiatka a podpis:	

1.č. 6.50 – 1997

VÝKAZ VÝMER

Doterajší stav						Zmeny					Nový stav				
Číslo			Výmera		Druh pozemku	Diel	k parcele číslo	m²	od parcely číslo	m²	Číslo parcely	Výmera		Druh pozemku	Vlastník, (iná opráv. osoba) adresa, (sídlo)
listu vlastn.	parcely														
LV	KN-E	KN-C	ha	m²								ha	m²	kód	
Stav právny je totožný s registrom C KN															
Vyčíslenie rozsahu vecného bremena															
1283		1447		7882	vodná pl.	1 2			1447 1447	14 17	1447		7882	vodná pl. 11	SR, SVP, š.p. Martinská 49, BA
1748		3169/1	4	8158	ost.pl.	3			3169/1	88	3169/1	4	8158	ost.pl. 37	Hlavné mesto SR Bratislava Primaciálne nám.1, BA
Spolu:			5	6040						119		5	6040		

Legenda: kód spôsobu využívania 11 Vodný tok (prirodzený) – rieka, potok
37 Pozemok, na ktorom sú skaly, svahy, rokliny, výmole, vysoké medze s krovím alebo kamením a iné plochy, ...

Poznámka: zriaďuje sa vecné bremeno na priznanie práva ochranného pásma na uloženie inžinierskych sietí (slaboprúdové káble) vo vyznačenom rozsahu na pozemkoch registra C KN p.č. 1447, 3169/1 v prospech spoločnosti UPC BROADBAND SLOVAKIA, s.r.o., IČO: 35971967

t.č. 6.78 – 1997

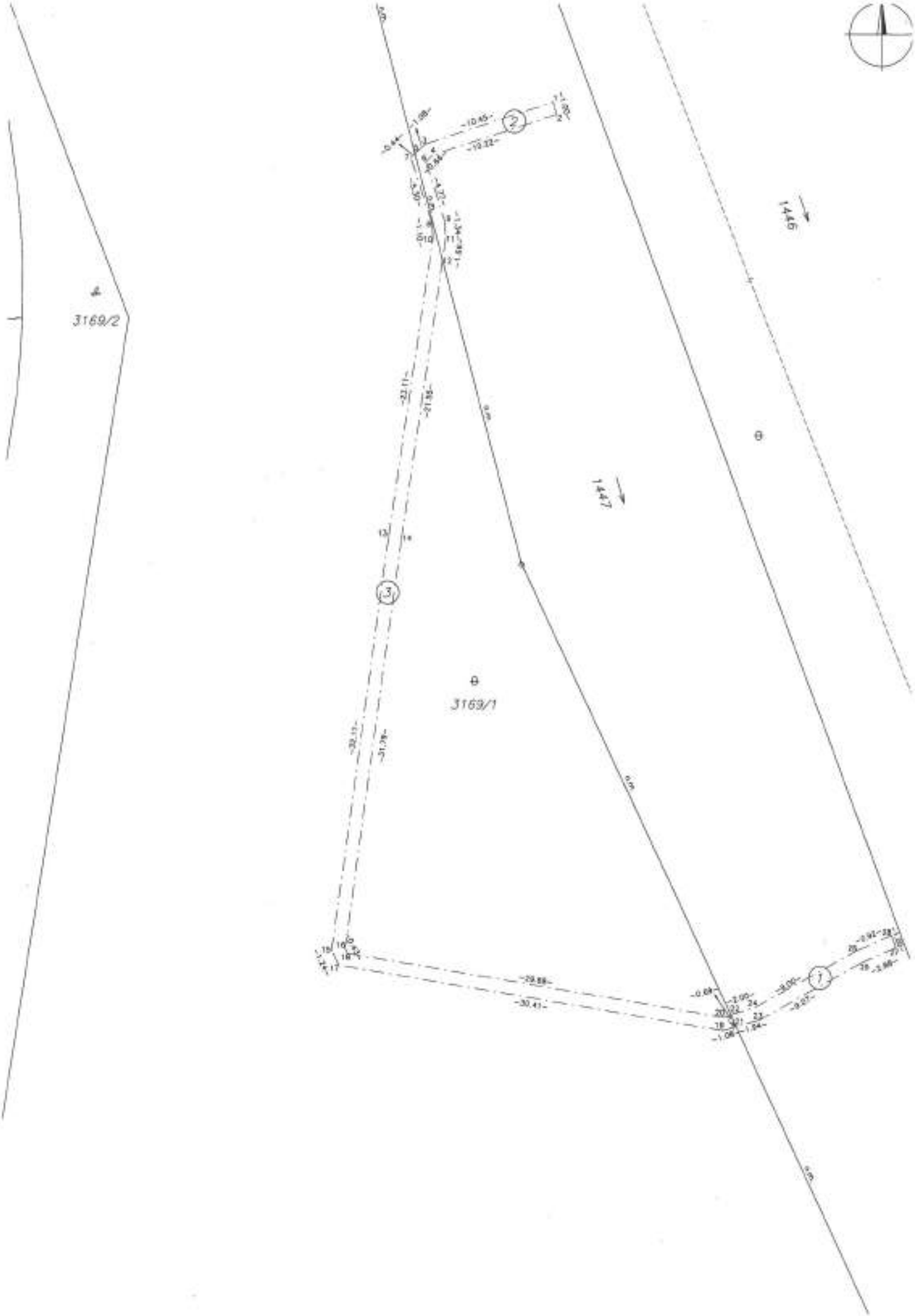
3169/2
3169/1
1447
1446

Spoplatnené v zmysle zákona č. 145/1995 Z.z.

Geometrický plán je podkladom na právne úkony, keď údaje daterajšieho stavu výkazu výmer sú zhodné s údajmi platných výpisov z katastra nehnuteľností

Vyhotovitel **GEFOS SLOVAKIA, s.r.o.** Bojnická 3 Bratislava 83104 IČO: 35 859 890	Kraj Bratislavský	Okres Bratislava V	Obec Bratislava–Petržalka
	Kat. územie Petržalka	Číslo plánu 103/2025	Mapový list č. Bratislava 9–2/12
	GEOMETRICKÝ PLÁN	na vyznačenie vecného bremena na priznanie práva ochranného pásma uloženia inž.sietí na pozemkoch registra C KN p.č. 1447, 1506/1, 1507, 1508, 1558, 1578/1, 3169/1	

Vyhotovil		Autorizačne overil		Úradne overil Meno: Ing. Ľudica Jakubčeková	
Dňa: 18.03.2025	Meno: Ing. Alena Šifrová	Dňa: 18.03.2025	Meno: Ing. Alena Šifrová	Dňa: 27-03-2025	Číslo: G1-475/2025
Nové hranice boli v prírode označené neboli označené		Náležitostami a presnosťou zodpovedá predpisom		Úradne overené podľa § 9 zákona NR SR č. 215/1995 Z.z. o geodézii a kartografii	
Záznam podrobného merania (meračský náčrt) č. 10192					
Súradnice bodov označených číslami a ostatné meračské údaje sú uložené vo všeobecnej dokumentácii		Pečiatka a podpis		Pečiatka a podpis	

Ing. Alena Šifrová 1102 Slovenská komora geodetov a kartografov

Okresný úrad Bratislava, katastrálny odbor

Ľ.č. 6.50 – 1997

VÝKAZ VÝMER

Doterajší stav						Zmeny					Nový stav				
Číslo listu vlastn.	Číslo parcely		Výmera		Druh pozemku	Diel	k parcele číslo	m²	od parcely číslo	m²	Číslo parcely	Výmera		Druh pozemku	Vlastník, (iná opráv. osoba) adresa, (sídlo)
LV	KN-E	KN-C	ha	m²								ha	m²	kód	
					Stav právny je totožný s registrom C KN										
					Vyčíslenie rozsahu vecného bremena										
1283		1447		7882	vodná pl.	1			1447	7	1447		7882	vodná pl. 11	SR, SVP, š.p. Martinská 49, BA
1283		1506/1	1	9610	vodná pl.	2			1506/1	14	1506/1	1	9610	vodná pl. 11	detto
1748		1507		3524	zast.pl.	3			1507	10	1507		3524	zast.pl. 22	Hlavné mesto SR Bratislava Primaciálne nám.1, BA
1748		1508		1366	ost.pl.	4			1508	18	1508		1366	ost.pl. 37	detto
2159		1558		7622	zast.pl.	5			1558	10	1558		7622	zast.pl. 22	detto
1748		1578/1		6902	ost.pl.	6			1578/1	27	1578/1		6902	ost.pl. 37	detto
1748		3169/1	4	8158	ost.pl.	7			3169/1	30	3169/1	4	8158	ost.pl. 37	detto
Spolu:			9	5064						116		9	5064		

Legenda: kód spôsobu využívania
11 Vodný tok (prirodzený – rieka, potok,...
22 Pozemok, na ktorom je postavená inžinierska stavba – cestná, miestna a účelová komunikácia, lesná cesta, poľná cesta, ...
37 Pozemok, na ktorom sú skaly, svahy, rokliny, výmole, vysoké medze s krovím alebo kameňom a iné plochy, ...

Poznámka: zriaďuje sa vecné bremeno na priznanie práva ochranného pásma na uloženie inžinierskych sietí (slaboprúdové káble) vo vyznačenom rozsahu na pozemkoch registra C KN p.č. 1447, 1506/1, 1507, 1508, 1558, 1578/1, 3169/1 v prospech spoločnosti UPC BROADBAND SLOVAKIA, s.r.o., IČO: 35971967

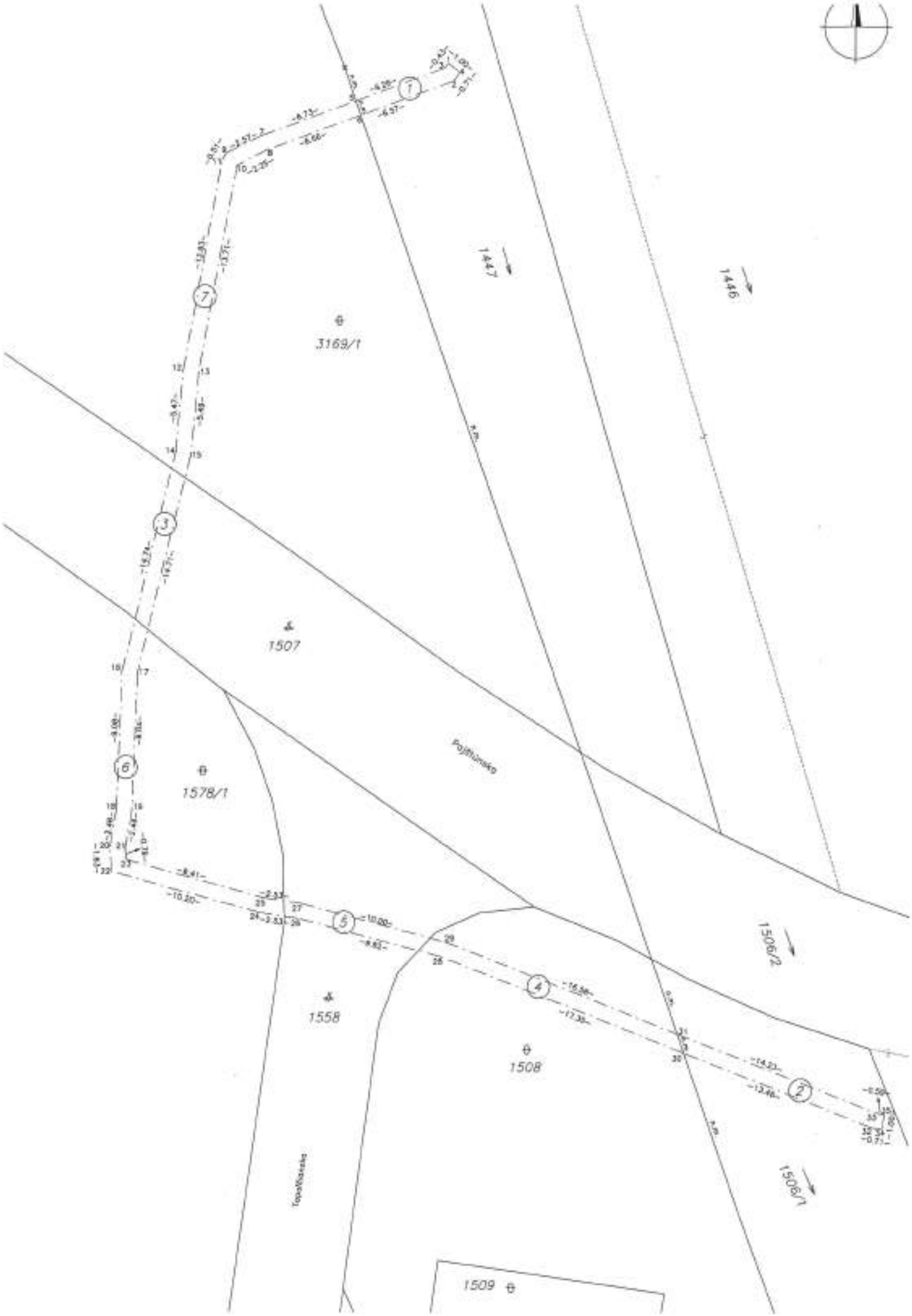
3169/1
1447
1446
1507
1578/1
1506/2
1558
1508
1506/1
1509

Spoplatnené v zmysle zákona č. 145/1995 Z.z.

Geometrický plán je podkladom na právne úkony, keď údaje doterajšieho stavu výkazu výmer sú zhodné s údajmi platných výpisov z katastra nehnuteľností

Vyhotoviteľ **GEFOS SLOVAKIA, s.r.o.** Bajnická 3 Bratislava 83104 IČO: 35 859 890	Kraj: Bratislavský	Okres: Bratislava V	Obec: Bratislava–Petržalka
	Kat. územie: Petržalka	Číslo plánu: 105/2025	Mapový list č.: VKM
	GEOMETRICKÝ PLÁN	na vyznačenie vecného bremena na priznanie práva ochranného pásma uloženia inž.sietí na pozemku registra C KN p.č. 5206/13	

Vyhotovil		Autorizačne overil		Úradne overil Meno: Ing. Monika Vlčková	
Dňa: 08.09.2025	Meno: Ing. Alena Šifrová	Dňa: 08.09.2025	Meno: Ing. Alena Šifrová	Dňa: 17-09-2025	Číslo: G1-1751/2025
Nové hranice boli v prírode označené: nebolí označené		Náležitosťami a presnosťou zodpovedá predpisom		Úradne overené podľa § 9 zákona NR SR č. 215/1995 Z.z. o geodézii a kartografii	
Záznam podrobného merania (meračský náčrt) č. 10259					
Súradnice bodov označených číslami o ostatné meračské údaje sú uložené vo všeobecnej dokumentácii		Pečiatka a podpis		Pečiatka a podpis	

t.č. 6.50 – 1997

VÝKAZ VÝMER

Doterajší stav						Zmeny					Nový stav				
Číslo listu vlastn.	Číslo parcely		Výmera		Druh pozemku	Diel	k parcele číslo	m²	od parcely číslo	m²	Číslo parcely	Výmera		Druh pozemku	Vlastník, (iná oprár. osoba) adresa, (sídlo)
LV	KN-E	KN-C	ha	m²								ha	m²	kód	
Stav právny je totožný s registrom C KN															
Vyčíslenie rozsahu vecného bremena															
2021		5206/1.3	2	4879	zast.pl.	1			5206/1.3	36	5206/1.3	2	4879	zast.pl. 22	Hlavné mesto SR Bratislava Primaciálne nám.1, 84
Spolu:			2	4879						36		2	4879		

Legenda: kód spôsobu využívania 22 Pozemok, na ktorom je postavená inžinierska stavba – cestná, miestna a účelová komunikácia, lesná cesta, poľná cesta, ...

Poznámka: zriaďuje sa vecné bremeno na priznanie práva ochranného pásma na uloženie inžinierskych sietí (slaboprúdové káble) vo vyznačenom rozsahu na pozemku registra C KN p.č. 5206/1.3 v prospech spoločnosti Orange Slovensko, a.s., IČO: 35697270 a Energotel, a.s., IČO: 35785217

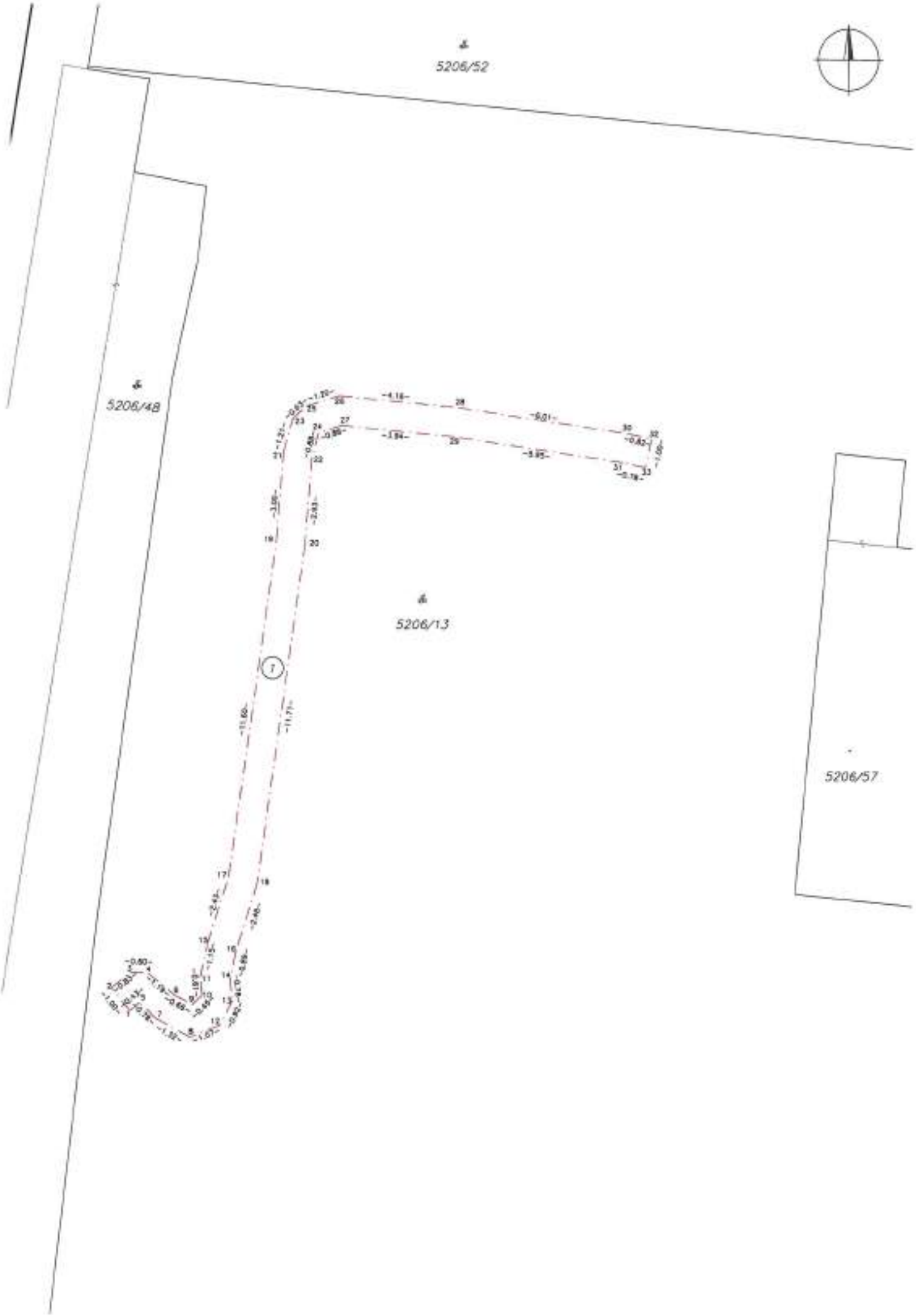
5206/52
5206/48
5206/13
5206/57

Okresný úrad Bratislava, katastrálny odbor

Spoplatnené v zmysle zákona č. 145/1995 Z.z.

Geometrický plán je podkladom na právne úkony, keď údaje doterajšieho stavu výkazu výmer sú zhodné s údajmi platných výpisov z katastra nehnuteľností

Vyhotoviteľ **GEFOS SLOVAKIA, s.r.o.** Bojnická 3 Bratislava 83104 IČO: 35 859 890	Kraj: Bratislavský Kat. územie: Petržalka	Okres: Bratislava V Číslo plánu: 106/2025	Obec: Bratislava-Petržalka Mapový list č.: VKM
	GEOMETRICKÝ PLÁN	na vyznačenie vecného bremena na priznanie práva ochranného pásma uloženia inž.sietí na pozemkoch registra C KN p.č. 1329/4, 1409, 1441/7	

Vyhotovil		Autorizačne overil		Úradne overil	
Dňa: 08.09.2025	Meno: Ing. Alena Šifrová	Dňa: 08.09.2025	Meno: Ing. Alena Šifrová	Meno: Ing. Monika Vlčková Dňa: 18-09-2025	Číslo: G1-1751/2025
Nové hranice boli v prírode označené: neboli označené Záznam podrobného merania (meračský náčrt) č. 10260 Súradnice bodov očíslovaných číslami a ostatné meračské údaje sú uložené vo všeobecnej dokumentácii		Náležitosťami a presnosťou zodpovedá predpisom Pečiatka a podpis		Úradne overené podľa § 9 zákona NR SR č. 215/1995 Z.z. o geodézii a kartografii Pečiatka a podpis	

1.č. 6.50 – 1997

VÝKAZ VÝMER

Doterajší stav						Zmeny					Nový stav				
Číslo			Výmera		Druh pozemku	Diel	k parcele číslo	m²	od parcely číslo	m²	Číslo parcely	Výmera		Druh pozemku	Vlastník, (iná oprav. osoba) adresa, (sídlo)
listu vlastn.	parcely														
LV	KN-E	KN-C	ha	m²								ha	m²	kód	
2644		1329/4		2326	zast.pl.	1			1329/4	7	1329/4		2326	zast.pl. 22	Hlavné mesto SR Bratislava Primaciálne nám.1, BA
2644		1409		491	ost.pl.	2			1409	6	1409		491	ost.pl. 29	Hlavné mesto SR Bratislava Primaciálne nám.1, BA
2644		1441/7	3	8424	ost.pl.	3			1441/7	75	1441/7	3	8424	ost.pl. 29	Hlavné mesto SR Bratislava Primaciálne nám.1, BA
						4			1441/7	9					
Spolu:			4	1241						97		4	1241		

Stav právny je totožný s registrom C KN

Vyčíslenie rozsahu vecného bremena

Legenda: kód spôsobu využívania 22 Pozemok, na ktorom je postavená inžinierska stavba – cestná, miestna a účelová komunikácia, lesná cesta, poľná cesta, ...
29 Pozemok, na ktorom je okrasná záhrada, uličná a sídlisková zeleň, park a iná funkčná zeleň a lesný pozemok ...

Poznámka: zriaďuje sa vecné bremeno na priznanie práva ochranného pásma na uloženie inžinierskych sietí (slaboprúdové káble) na pozemkoch registra C KN p.č. 1329/4, 1409, 1441/7 vo vyznačenom rozsahu v prospech jednotlivých spoločností nasledovne:
Orange Slovensko, a.s., IČO: 35697270 – diely 1,2,3,4 s celkovou výmerou 97 m2
Energotel, a.s., IČO: 35785217 – diel 3 s celkovou výmerou 75 m2
SWAN, a.s., IČO: 35680202 – diel 3 s celkovou výmerou 75 m2

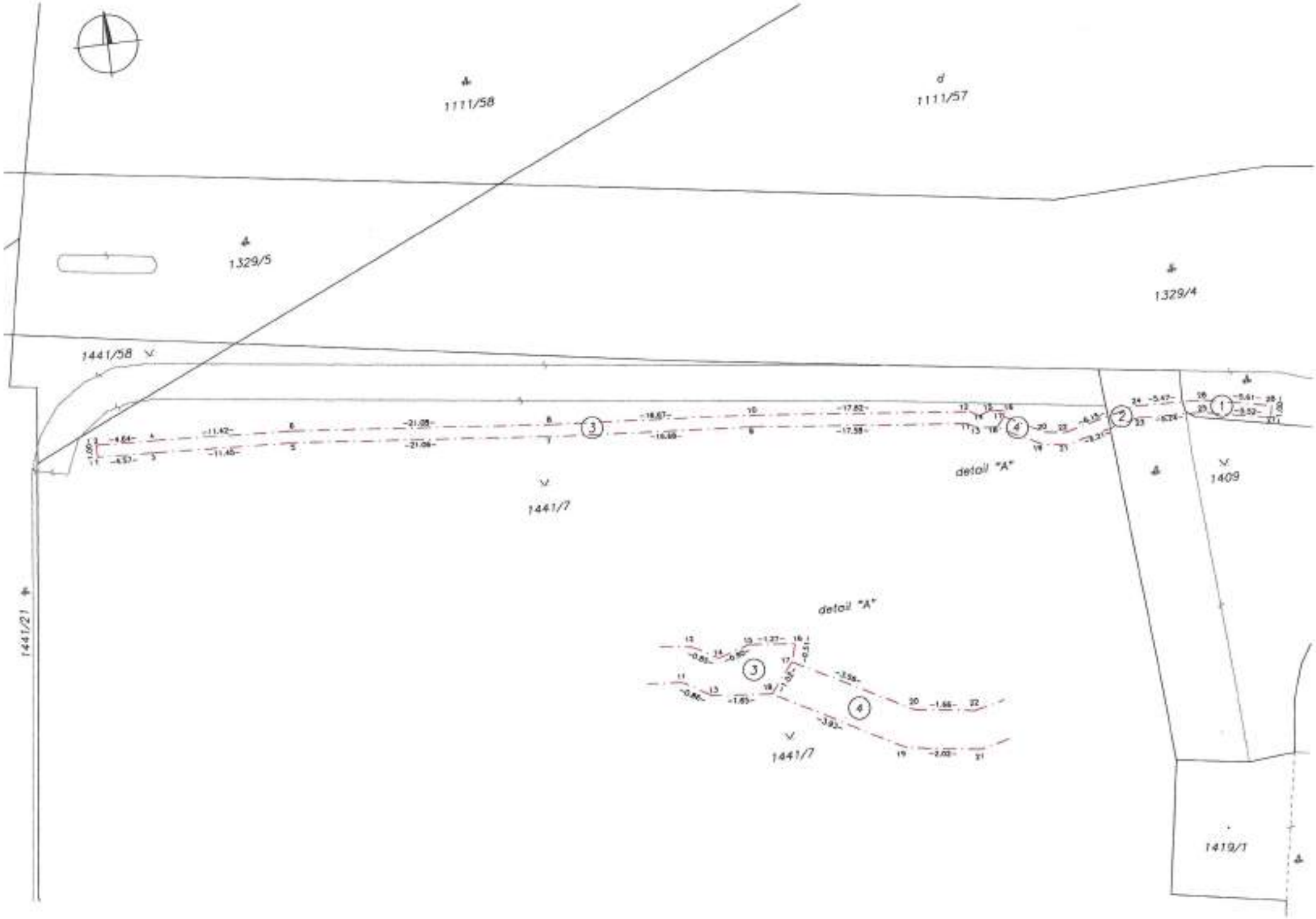
1111/58
1111/57
1329/5
1329/4
1441/58
1441/7
1441/21
1409
1419/1
detail "A"
detail "A"
1441/7

Spoplatnené v zmysle zákona č. 145/1995 Z.z.

Geometrický plán je podkladom na právne úkony, keď údaje doterajšieho stavu výkazu výmer sú zhodné s údajmi platných výpisov z katastra nehnuteľností

Vyhotoviteľ **GEFOS SLOVAKIA, s.r.o.** Bojnická 3 Bratislava 83104 IČO: 35 859 890	Kraj: Bratislavský Kat. územie: Petržalka	Okres: Bratislava V Číslo plánu: 107/2025	Obec: Bratislava-Petržalka Mapový list č.: VKM
	GEOMETRICKÝ PLÁN	na vyznačenie vecného bremena na priznanie práva ochranného pásma uloženia inž.sietí na pozemkoch registra C KN p.č. 4691/1, 5207/5	

Vyhotovil		Autorizačne overil		Úradne overil	
				Meno: Ing. Monika Vlčková	
Dňa: 08.09.2025	Meno: Ing. Alena Šifrová	Dňa: 08.09.2025	Meno: Ing. Alena Šifrová	Dňa: 18-09-2025	Číslo: G1-1753/2025
Nové hranice boli v prírode označené nebolí označené		Náležitosťami a presnosťou zodpovedá predpisom Pečiatka a podpis		Úradne overené podľa § 9 zákona NR SR č. 215/1995 Z.z. o geodézii a kartografii Pečiatka a podpis	
Záznam podrobného merania (meračský náčrt) č. 10261					
Súradnice bodov označených číslami a ostatné meračské údaje sú uložené vo všeobecnej dokumentácii					

t.č. 6.30 – 1997

VÝKAZ VÝMER

Doterajší stav						Zmeny					Nový stav				
Číslo			Výmera		Druh pozemku	Diel	k parcele číslo	m²	od parcely číslo	m²	Číslo parcely	Výmera		Druh pozemku	Vlastník, (iná opráv. osoba) adresa, (sídlo)
listu vlastn.	parcely														
LV	KN-E	KN-C	ha	m²								ha	m²	kód	
Stav právny je totožný s registrom C KN															
Vyčíslenie rozsahu vecného bremena															
1748		4691/1	1	0438	ost.pl.	1			4691/1	14	4691/1	1	0438	ost.pl. 37	Hlavné mesto SR Bratislava Primaciálne nám. 1, BA
1748		5207/5		8043	zast.pl.	2			5207/5	18	5207/5		8043	zast.pl. 22	Hlavné mesto SR Bratislava Primaciálne nám. 1, BA
Spolu:			1	8481						32		1	8481		

Legenda: kód spôsobu využívania 22 Pozemok, na ktorom je postavená inžinierska stavba – cestná, miestna a účelová komunikácia, lesná cesta, poľná cesta, ...
37 Pozemok, na ktorom sú skaly, svahy, rokliny, výmole, vysoké medze s krovím alebo kamením a iné plochy, ...

Poznámka: zriaďuje sa vecné bremeno na priznanie práva ochranného pásma na uloženie inžinierskych sietí (slaboprúdové káble) vo vyznačenom rozsahu na pozemkoch registra C KN p.č. 4691/1, 5207/5 v prospech spoločnosti Slovak Telekom,a.s., IČO: 35763469.

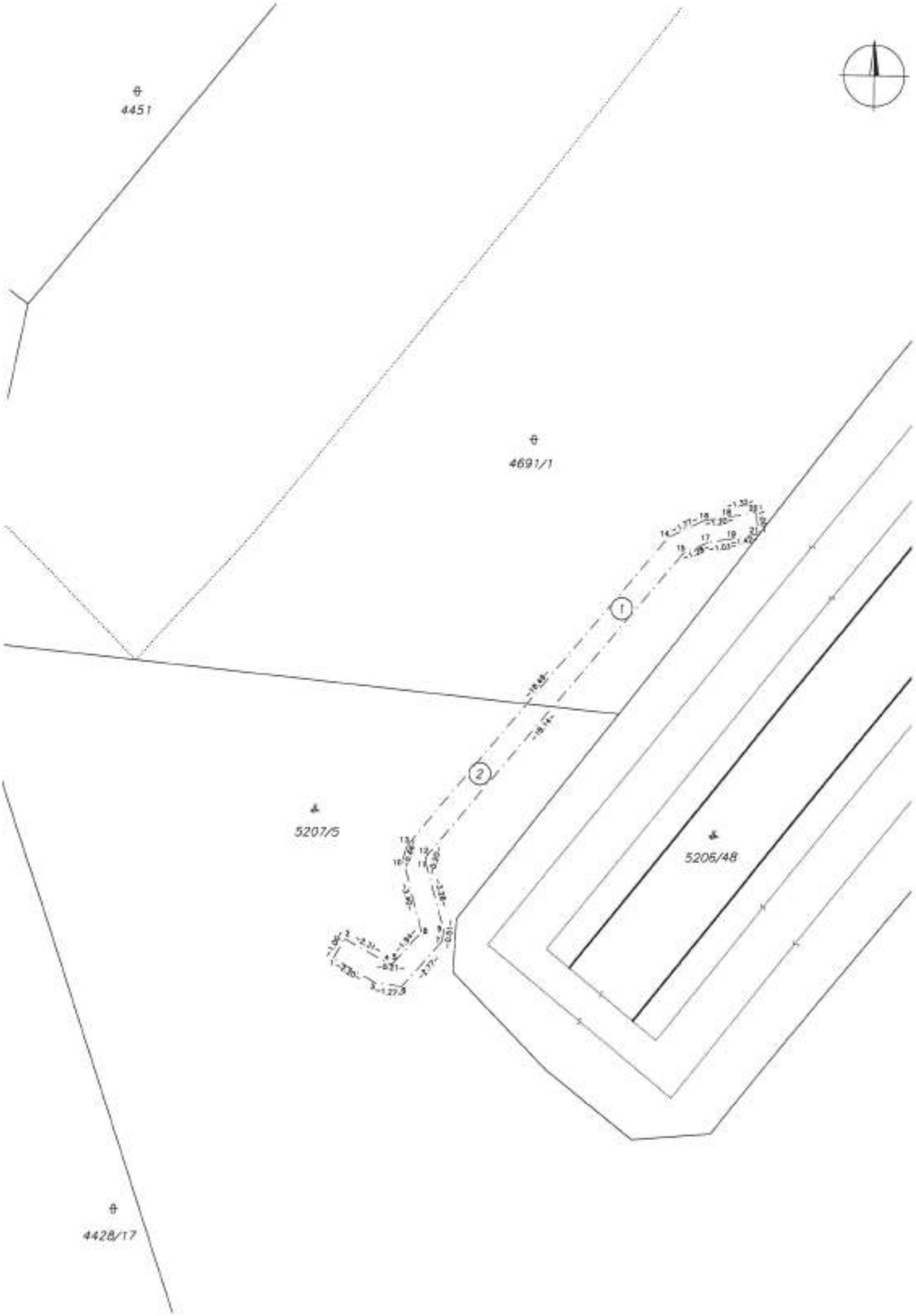
4451
4691/1
5207/5
5206/48
4428/17
1
2

Spoplatnené v zmysle zákona č. 145/1995 Z.z.

Geometrický plán je podkladom na právne úkony, keď údaje doterajšieho stavu výkazu výmer sú zhodné s údajmi platných výpisov z katastra nehnuteľností

Vyhotoviteľ	Kraj	Okres	Obec
GEFOS SLOVAKIA, s.r.o. Bajnická 3 Bratislava 83104 IČO: 35 859 890	Bratislavský	Bratislava V	Bratislava-Petržalka
	Kat. územie: Petržalka	Číslo plánu: 108/2025	Mapový list č.: VKM

GEOMETRICKÝ PLÁN

na vyznačenie vecného bremena na priznanie práva ochranného pásma uloženia inž.sietí na pozemku registra C KN p.č. 89/12

Vyhotovil		Autorizačne overil		Úradne overil	
				Meno: Ing. Monika Vlčková	
Dňa: 08.09.2025	Meno: Ing. Alena Šifrová	Dňa: 08.09.2025	Meno: Ing. Alena Šifrová	Dňa: 18-09-2025	Číslo: 81-1765/2025
Nové hranice boli v prírode označené neboli označené		Náležitosťami a presnosťou zodpovedá predpisom Pečiatka a podpis		Úradne overené podľa § 9 zákona NR SR č. 215/1995 Z.z. o geodézii a kartografii Pečiatka a podpis	
Záznam podrobného merania (meračský náčrt) č. 10262					
Súradnice bodov označených číslami a ostatné meračské údaje sú uložené vo všeobecnej dokumentácii					

Ing. Alena Šifrová 1107

Okresný úrad Bratislava katastrálny odbor 8

t.č. 6.50 – 1997

VÝKAZ VÝMER

Doterajší stav						Zmeny					Nový stav				
Číslo listu vlastn.	Číslo parcely		Výmera		Druh pozemku	Diel	k parcele číslo	m²	od parcely číslo	m²	Číslo parcely	Výmera		Druh pozemku	Vlastník, (iná oprav. osoba) adresa, (sídlo)
LV	KN-E	KN-C	ha	m²								ha	m²	kód	
Stav právny je totožný s registrom C KN															
Vyčíslenie rozsahu vecného bremena															
2021		89/12		5753	ost.pl.	1			89/12	286	89/12		5753	ost.pl. 29	Hlavné mesto SR Bratislava Primaciálne nám.1, BA
Spolu:				5753						286			5753		

Legenda: kód spôsobu využívania 29 Pozemok, na ktorom je okrasná záhrada, uličná a sídlisková zeleň, park a iná funkčná zeleň a lesný pozemok ...

Poznámka: zriaďuje sa vecné bremeno na priznanie práva ochranného pásma na uloženie inžinierskych sietí (slaboprúdové káble) vo vyznačenom rozsahu na pozemku registra C KN p.č. 89/12 v prospech spoločnosti Slovak Telekom,a.s., IČO: 35763469.

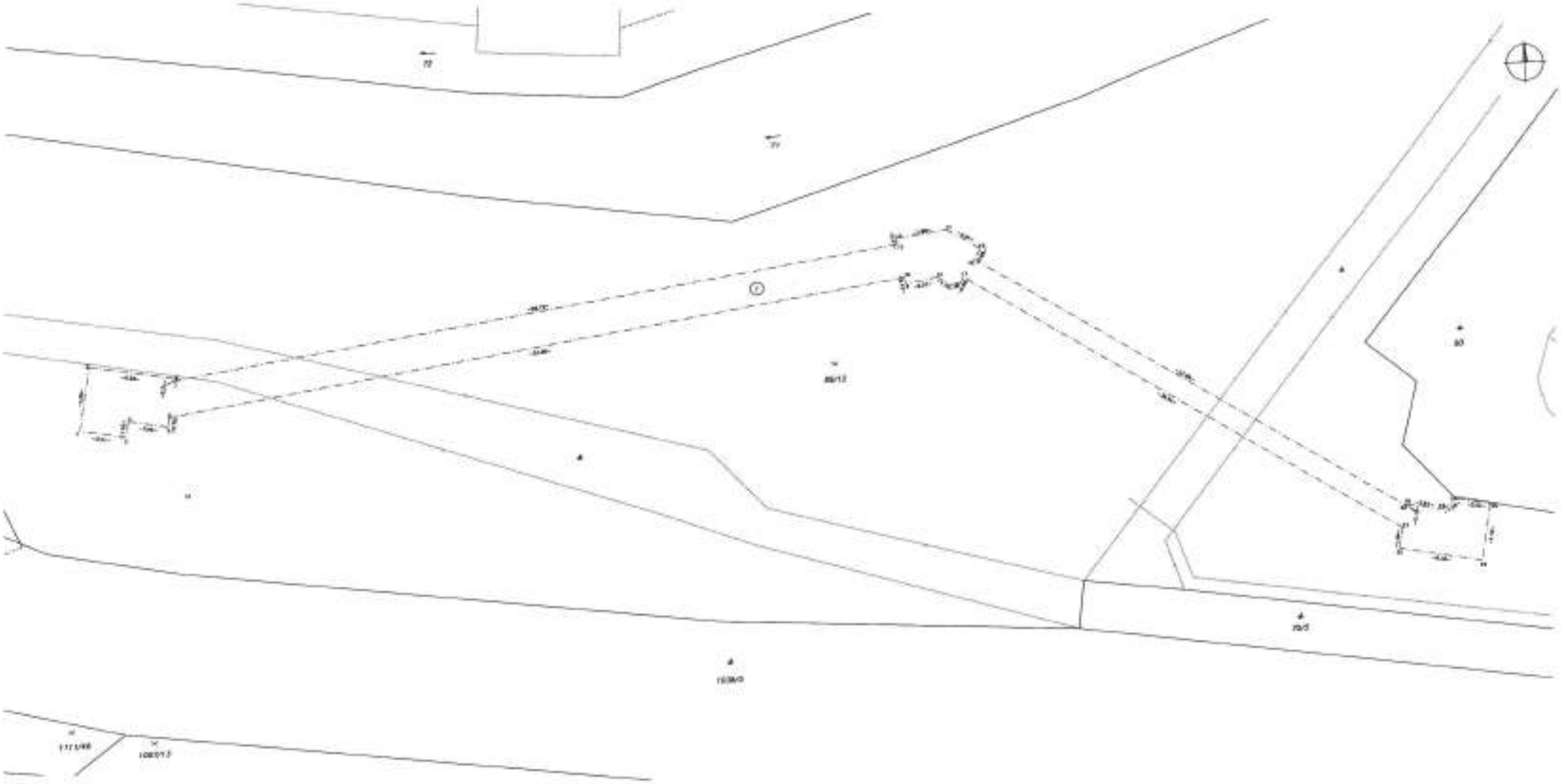

Zoznam parciel registra C KN:

73, 1067/12, 1067/13, 1111/46, 1111/69, 1111/70, 1111/71, 1112, 1113, 1114, 3603/10, 4355/12, 4428/10, 4428/14, 4428/15, 4428/16, 4428/17, 4428/41, 4450, 5207/5

Spoplatnené v zmysle zákona č. 145/1995 Z.z.

Geometrický plán je podkladom na právne úkony, keď údaje doterajšieho stavu výkazu výmer sú zhodné s údajmi platných výpisov z katastra nehnuteľností

Vyhotoviteľ	Kraj	Okres	Obec
GEFOS SLOVAKIA, s.r.o. Bojnická 3 Bratislava 83104 IČO: 35 859 890	*Bratislavský*	*Bratislava V*	*Bratislava-Petržalka*
	Kat. územie: *Petržalka*	Číslo plánu: *109/2025*	Mapový list č.: *VKM*
	GEOMETRICKÝ PLÁN	*na vyznačenie vecného bremena na priznanie práva ochranného pásma uloženia inž.sietí na pozemkoch registra C KN podľa zoznamu*	

Vyhotovil		Autorizačne overil		Úradne overil	
				Meno: Ing. Ľubica Jakubčeková	
Dňa: *10.09.2025*	Meno: *Ing. Alena Šifrová*	Dňa: *11.09.2025*	Meno: *Ing. Alena Šifrová*	Dňa: 14-10-2025	Číslo: G1-1802/2025
Nové hranice boli v prírode označené: *neboli označené*		Náležitosťami a presnosťou zodpovedá predpisom		Úradne overené podľa § 9 zákona NR SR č. 215/1995 Z.z. o geodézii a kartografii	
Záznam podrobného merania (meračský náčrt) č. *10263*					
Súradnice bodov označených číslami a ostatné meračské údaje sú uložené vo všeobecnej dokumentácii		Pečiatka a podpis		Pečiatka a podpis	

Ing. Alena Šifrová 1102

t.č. 6.50 – 1997

VÝKAZ VÝMER

Doterajší stav						Zmeny					Nový stav				
Číslo listu vlastn.	Číslo parcely		Výmera		Druh pozemku	Diel	k parcele číslo	m²	od parcely číslo	m²	Číslo parcely	Výmera		Druh pozemku	Vlastník, (iná oprav. osoba) adresa, (sídlo)
LV	KN-E	KN-C	ha	m²								ha	m²	kód	
Stav právny je totožný s registrom C KN															
Vyčíslenie rozsahu vecného bremena															
1283		73		6700	vodná pl.	1			73	6	73		6700	vodná pl. 11	SR, SVP, š.p. Mlynské 49, BA
1748		1067/12		2950	ost.pl.	2 3			1067/12 1067/12	2 2	1067/12		2950	ost.pl. 29	Hlavné mesto SR Bratislava Primaciálne nám. 1, BA
2021		1067/13		153	ost.pl.	4			1067/13	9	1067/13		153	ost.pl. 29	detto
2644		1111/46	2	7871	ost.pl.	5 6			1111/46 1111/46	9 90	1111/46	2	7871	ost.pl. 29	detto
2644		1111/69	1	3144	ost.pl.	7 8 9 10			1111/69 1111/69 1111/69 1111/69	46 16 53 71	1111/69	1	3144	ost.pl. 29	detto
3928		1111/70	5	4221	ost.pl.	11 12 13			1111/70 1111/70 1111/70	7 1 17	1111/70	5	4221	ost.pl. 29	detto
2644		1111/71		1046	zast.pl.	14			1111/71	6	1111/71		1046	zast.pl. 22	detto
1283		1112		7159	vodná pl.	15			1112	6	1112		7159	vodná pl. 11	SR, SVP, š.p. Mlynské 49, BA
1283		1113	3	0129	vodná pl.	16			1113	42	1113	3	0129	vodná pl. 11	detto
1283		1114	1	0559	vodná pl.	17 18 19			1114 1114 1114	5 8 2	1114	1	0559	vodná pl. 11	detto
2159		3603/10		2683	ost.pl.	20 21			3603/10 3603/10	10 3	3603/10		2683	ost.pl. 29	Hlavné mesto SR Bratislava Primaciálne nám. 1, BA
1748		4355/12		2167	zast.pl.	22			4355/12	16	4355/12		2167	zast.pl. 22	detto
1748		4428/10		719	ost.pl.	23			4428/10	3	4428/10		719	ost.pl. 37	detto
1748		4428/14		1473	zast.pl.	24 25 26 27			4428/14 4428/14 4428/14 4428/14	5 3 1 21	4428/14		1473	zast.pl. 25	detto
1748		4428/15		1327	ost.pl.	28 29 30 31 32			4428/15 4428/15 4428/15 4428/15 4428/15	2 24 2 28 3	4428/15		1327	ost.pl. 37	detto
1748		4428/16		2080	ost.pl.	33			4428/16	51	4428/16		2080	ost.pl. 37	detto
3095		4428/17		5065	ost.pl.	34			4428/17	85	4428/17		5065	ost.pl. 37	METRO Bratislava, a.s. Primaciálne nám. 1, BA

VÝKAZ VÝMER

Doterajší stav						Zmeny					Nový stav				
Číslo listu vlastn.	Číslo parcely		Výmera		Druh pozemku	Diel	k parcele číslo	m²	od parcely číslo	m²	Číslo parcely	Výmera		Druh pozemku	Vlastník, (iná opráv. osoba) adresa, (sídlo)
LV	KN–E	KN–C	ha	m²								ha	m²	kód	
4833		4428/41		80	ost.pl.	35 36			4428/41 4428/41	4 5	4428/41		80	ost.pl. 37	Hlavné mesto SR Bratislava Primaciálne nám.1, BA
1748		4450		5323	zast.pl.	37			4450	7	4450		5323	zast.pl. 22	detto
1748		5207/5		8043	zast.pl.	38			5207/5	68	5207/5		8043	zast.pl. 22	detto
Spolu:			18	2692						735		18	2692		

Legenda: kód spôsobu využívania
11 Vodný tok (prirodzený – rieka, potok, umelý kanál a iné)
22 Pozemok, na ktorom je postavená inžinierska stavba – cestná, miestna a účelová komunikácia, lesná cesta, poľná cesta, ...
25 Pozemok, na ktorom je postavená ostatná inžinierska stavba a jej súčasti
29 Pozemok, na ktorom je okrasná záhrada, uličná a sídlisková zeleň, park a iná funkčná zeleň a lesný pozemok ...
37 Pozemok, na ktorom sú skaly, svahy, rokliny, výmole, vysoké medze s krovím alebo kamením a iné plochy, ...

Poznámka: zriaďuje sa vecné bremeno na priznanie práva ochranného pásma na uloženie inžinierskych sietí (slaboprúdové káble) na pozemkoch registra C KN 73, 1067/12, 1067/13, 1111/46, 1111/69, 1111/70, 1111/71, 1112, 1113, 1114, 3603/10, 4355/12, 4428/10, 4428/14, 4428/15, 4428/16, 4428/17, 4428/41, 4450, 5207/5 vo vyznačenom rozsahu v prospech jednotlivých spoločností nasledovne:

Slovak Telekom, a.s., IČO: 35763469 – diely 3,4,5,6,8,9,10,12,13,14,15,16,18,20,22,23,26,29,30,31 s celkovou výmerou 416 m2

Orange Slovensko, a.s., IČO: 35697270 – diely 7,8,11,13 s celkovou výmerou 80 m2

Slovanet, a.s., IČO: 35954612 – diely 3,4,5,6,8,9,10,12,13,14,15,16,18,20,22,29,31 s celkovou výmerou 410 m2

UPC BROADBAND SLOVAKIA, s.r.o., IČO: 35271967 – diely 1,6,8,9,10,12,13,14,15,16,17,18,19,20,21,22,27,28,29,32,33,34,35,36,37,38 s celkovou výmerou 624 m2

SANET, IČO: 17055270 – diely 2,3,4,5,6,8,9,10,12,13,14,15,16,18,20,22,23,25,26,29,30,31 s celkovou výmerou 421 m2

SWAN, a.s., IČO: 35680202 – diely 3,4,5,6,8,9,10,12,13,14,15,16,18,20,22,23,24,26,29,30,31 s celkovou výmerou 421 m2

Energotel, a.s., IČO: 35785217 – diely 7,8,11,13 s celkovou výmerou 80 m2

TURK Telekom International SK, s.r.o., IČO: 35805544 – diely 2,3,4,5,6,8,9,10,12,13,14,15,16,18,20,22,23,25,26,29,30,31 s celkovou výmerou 421 m2

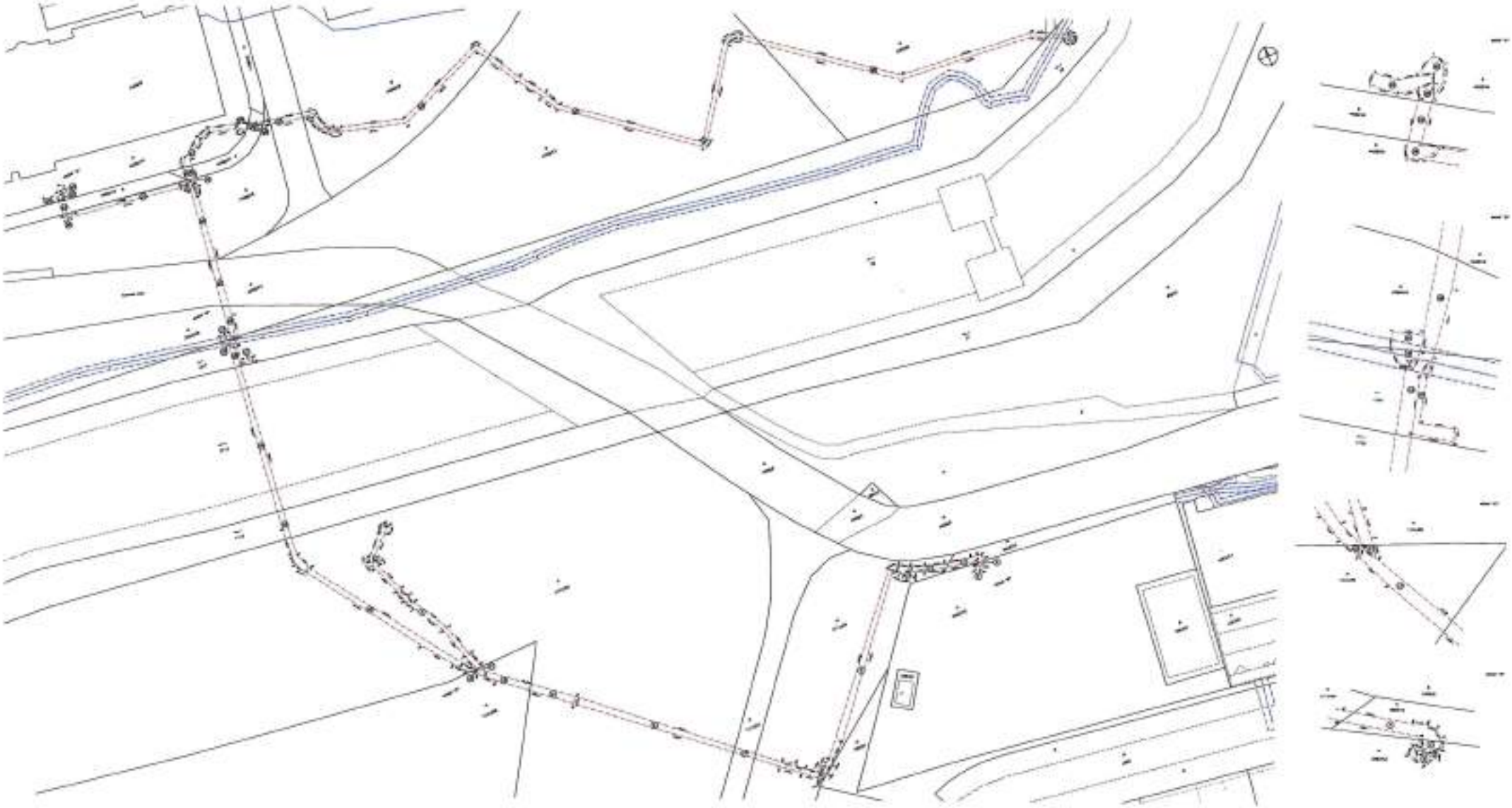

Geometrický plán je podkladom na právne úkony, keď údaje doterajšieho stavu výkazu výmer sú zhodné s údajmi platných výpisov z katastra nehnuteľností

Vyhotoviteľ **GEOASPEKT s.r.o.** Znievska 28 Bratislava 85106 IČo: 36666726	Kraj Bratislavský	Okres Bratislava V	Obec Bratislava–Petržalka
	Kat. územie Petržalka	Číslo plánu 01/2026	Mapový list č VKM
	GEOMETRICKÝ PLÁN	na vyznačenie vecného bremena na priznanie práva uloženia inž.sietí na pozemku p.č. 1560/3	

Vyhotovil		Autorizačne overil		Úradne overil Meno:	
Dňa: 13.01.2026	Meno: Ing. Alena Šifrová	Dňa: 14.01.2026	Meno: Ing. Alena Šifrová	Dňa:	Číslo:
Nové hranice boli v prírode označené nebolí označené		Náležitosťami a presnosťou zodpovedá predpisom		Úradne overené podľa § 9 zákona NR SR č. 215/1995 Z.z. o geodézii a kartografii	
Záznam podrobného merania (meračský náčrt) č. 10313					
Súradnice bodov označených číslami a ostatné meračské údaje sú uložené vo všeobecnej dokumentácii		Pečiatka a podpis		Pečiatka a podpis	

Ľ.č. 6.50 – 1997

VÝKAZ VÝMER

Doterajší stav						Zmeny					Nový stav				
Číslo listu vlastn.	Číslo parcely		Výmera		Druh pozemku	Diel	k parcele číslo	m²	od parcely číslo	m²	Číslo parcely	Výmera		Druh pozemku	Vlastník, (iná oprávn. osoba) adresa, (sídlo)
LV	KN–E	KN–C	ha	m²								ha	m²	kód	
Stav právny je totožný s registrom C KN															
Vyčíslenie rozsahu vecného bremena															
1748		1560/3		2831	ost.pl.	1			1560/3	28	1560/3		2831	ost.pl. 29	Hlavné mesto SR Bratislava Primaciálne nám. 1, BA
Spolu:				2831						28			2831		

Legenda: kód spôsobu využívania 29 Pozemok, na ktorom je okrasná zahrada, uličná a sídlisková zeleň, park a iná funkčná zeleň a lesný pozemok ...

Poznámka: zriaďuje sa vecné bremeno na priznanie práva uloženia a užívania inžinierskych sietí (podzemné elektrické vedenie) a ich ochranného pásma v rozsahu (diel 1) na pozemku registra CKN p.č. 1560/3 v prospech spoločnosti Západoslovenská distribučná a.s., Čulenova 6, 816 47 Bratislava, IČO: 36 361 518

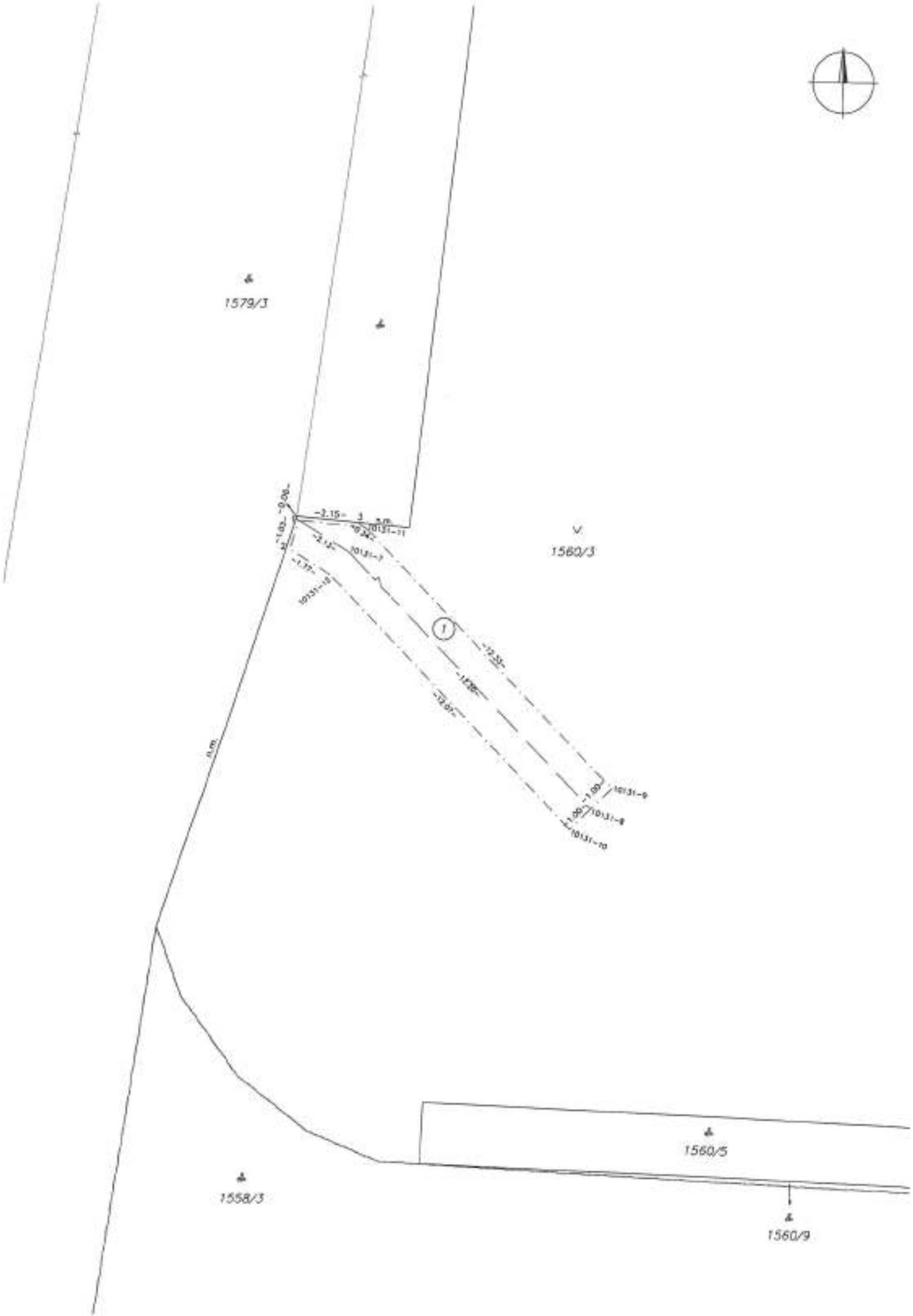
1579/3
1560/3
1560/5
1558/3
1560/9

Geometrický plán je podkladom na právne úkony, keď údaje doterajšieho stavu výkazu výmer sú zhodné s údajmi platných výpisov z katastra nehnuteľností

Vyhotoviteľ **GEOASPEKT s.r.o.** Znievska 28 Bratislava 85106 IČO: 36666726	Kraj Bratislavský	Okres Bratislava V	Obec Bratislava–Petržalka
	Kat. územie Petržalka	Číslo plánu 02/2026	Mapový list č. VKM
	GEOMETRICKÝ PLÁN na vyznačenie vecného bremena na priznanie práva ochranného pásma uloženia inž.sietí na pozemku p.č. 1560/3		

Vyhotovil		Autorizačne overil		Úradne overil Meno:	
Dňa: 14.01.2026	Meno: Ing. Alena Šifrová	Dňa: 14.01.2026	Meno: Ing. Alena Šifrová	Dňa:	Číslo:
Nové hranice boli v prírode označené nebolí označené		Náležitostami a presnosťou zodpovedá predpisom Pečiatka a podpis		Úradne overené podľa § 9 zákona NR SR č. 215/1995 Z.z. o geodézii a kartografii Pečiatka a podpis	
Záznam podrobného merania (meračský náčrt) č. 10314					
Súradnice bodov označených číslami a ostatné meračské údaje sú uložené vo všeobecnej dokumentácii					

Ľ.č. 6.50 – 1997

VÝKAZ VÝMER

Doterajší stav						Zmeny					Nový stav				
Číslo listu vlastn.	Číslo parcely		Výmera		Druh pozemku	Diel	k parcele číslo	m²	od parcely číslo	m²	Číslo parcely	Výmera		Druh pozemku	Vlastník, (iná opráv. osoba) adresa, (sídlo)
LV	KN-E	KN-C	ha	m²								ha	m²	kód	
Stav právny je totožný s registrom C KN															
Vyčíslenie rozsahu vecného bremena															
1748		1560/3		2831	ost.pl.	1			1560/3	9	1560/3		2831	ost.pl. 29	Hlavné mesto SR Bratislava Primaciálne nám. 1, BA
Spolu:				2831						9			2831		

Legenda: kód spôsobu využívania 29 Pozemok, na ktorom je okrasná záhrada, uličná a sídlisková zeleň, park a iná funkčná zeleň a lesný pozemok ...

Poznámka: zriaďuje sa vecné bremeno na priznanie práva ochranného pásma na uloženie inžinierskych sietí (vodovodné potrubie, DN400) vo vyznačenom rozsahu (diel 1) na pozemku p.č. 1560/3 v prospech spoločnosti BVS, a.s. IČO: 35850370

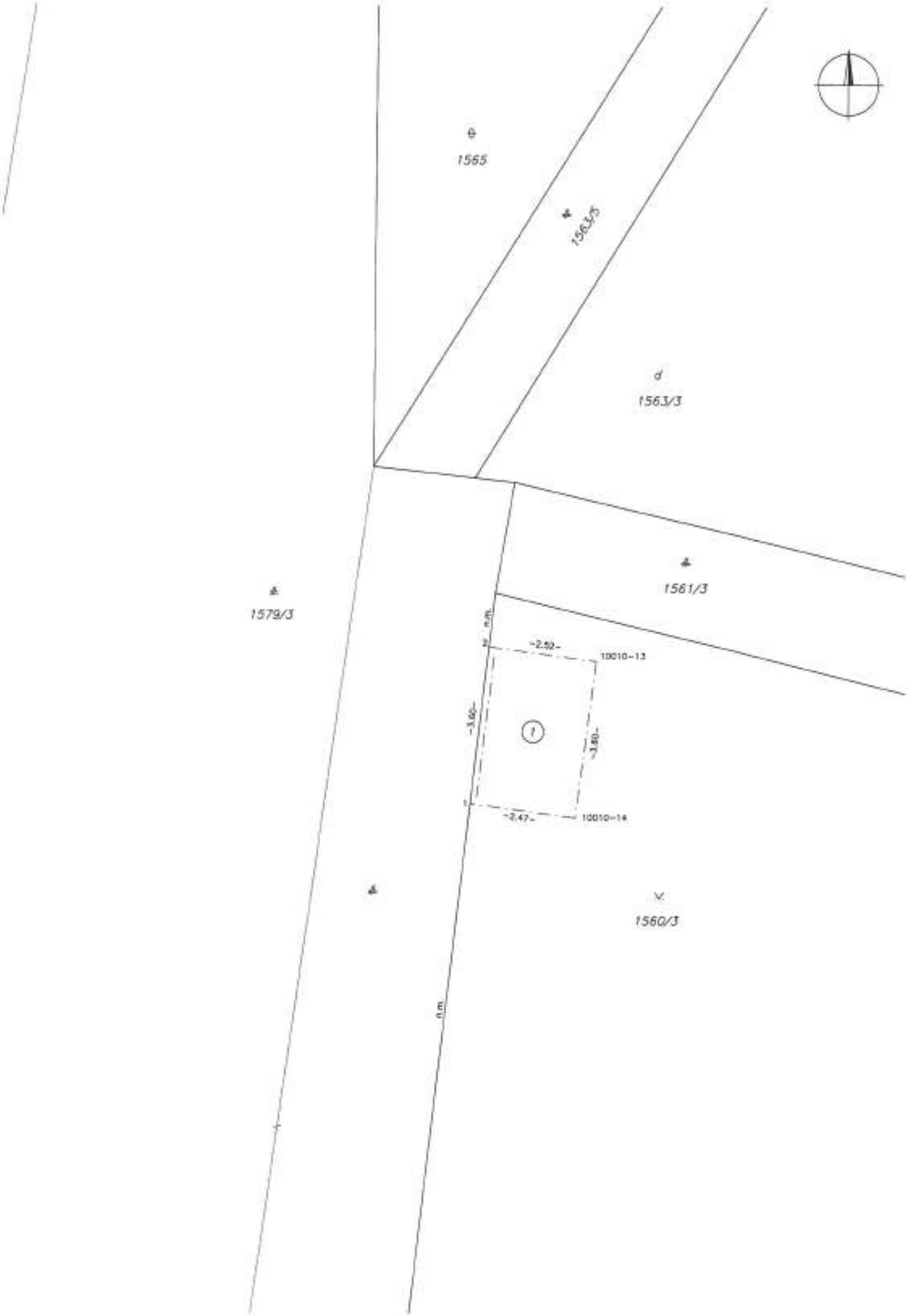
e
1565
1563/5
d
1563/3
1561/3
1579/3
n.m.
~2.52~
10010-13
~3.60~
1
~3.60~
~2.47~
10010-14
1560/3
n.m.