Spoplatnené v zmysle zákona č. 145/1995 Z.z.

Geometrický plán je podkladom na právne úkony, keď údaje katerejkoľvek stavu výkazu výmer sú zhodné s údajmi platných výpisov z katastra nehnuteľností

Vyhotovitel **GEFOS SLOVAKIA, s.r.o.** Bajnická 3 Bratislava 83104 IČO: 35 859 890	Kraj Bratislavský	Okres Bratislava V	Obec Bratislava–Petržalka
	Kat. územie Petržalka	Číslo plánu 40/2023	Mapový list č. Bratislava 9–1/41
	GEOMETRICKÝ PLÁN na vyznačenie vecného bremena na priznanie práva uloženia inž.sietí na pozemkoch p.č. 73, 1114, 3603/10, 4355/12, 4428/15, 4428/16, 4428/17, 4450, 5207/5		

Vyhotovil		Autorizačne overil		Úradne overil Meno: Ing. Monika Vičková	
Dňa: 22.08.2023	Meno: Ing. Alena Šifrová	Dňa: 22.08.2023	Meno: Ing. Alena Šifrová	Dňa: 14-09-2023	Číslo: G1-1767/2023
Nové hranice boli v prírode označené neboli označené		Náležitosťami o preukazu zodpovedá predpisom Ing. Alena Šifrová 1102 Pečiatka a podpis		Úradne overené podľa § 9 zákona NR SR č. 215/1995 Z.z. o geodézii a kartografii Okresný úrad Bratislava katastrálny inštitút 8 Pečiatka a podpis	
Záznam podrobného merania (meračský náčrt) č. 9954					
Súradnice bodov označených číslami a ostatné meračské údaje sú uložené vo všeobecnej dokumentácii					

t.č. 6.50 – 1997

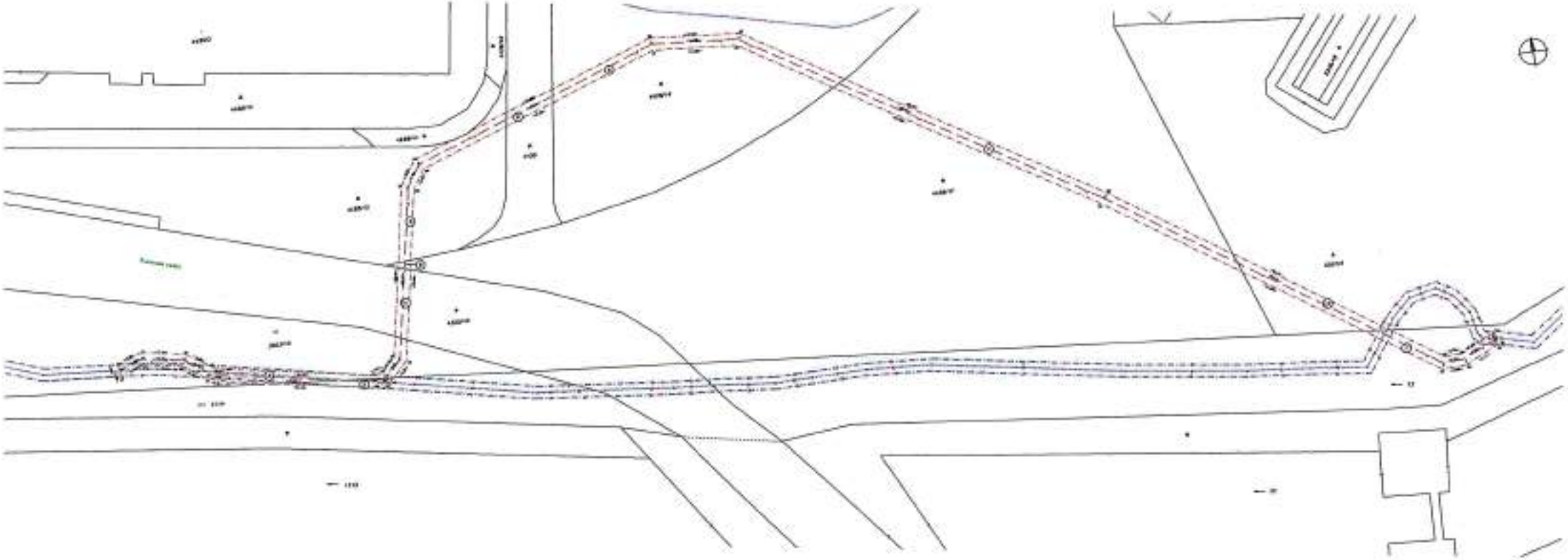

VÝKAZ VÝMER

Doterajší stav						Zmeny					Nový stav				
Číslo listu vlastn.	Číslo parcely		Výmera		Druh pozemku	Diel	k parcele číslo	m²	od parcely číslo	m²	Číslo parcely	Výmera		Druh pozemku	Vlastník, (iná oprav. osoba) adresa, (sídlo)
LV	KN–E	KN–C	ha	m²								ha	m²	kód	
Stav právny je totožný s registrom C KN															
Vyčíslenie rozsahu vecného bremena															
1283		73		6700	vodné pl.	1			73	44	73		6700	vodné pl. 11	SVP, š.p. Mariánska 49, Bratislava
1283		1114	1	0559	vodné pl.	2			1114	17	1114	1	0559	vodné pl. 11	SVP, š.p. Mariánska 49, Bratislava
2159		3603/10		2683	ost.pl.	3			3603/10	87	3603/10		2683	ost.pl. 29	Hlavné mesto SR, Bratislava Primaciálne nám. 1, BA
1748		4355/12		2167	zast.pl.	4			4355/12	23	4355/12		2167	zast.pl. 22	Hlavné mesto SR, Bratislava Primaciálne nám. 1, BA
1748		4428/15		1327	ost.pl.	5			4428/15	64	4428/15		1327	ost.pl. 37	Hlavné mesto SR, Bratislava Primaciálne nám. 1, BA
1748		4428/16		2080	ost.pl.	6			4428/16	101	4428/16		2080	ost.pl. 37	Hlavné mesto SR, Bratislava Primaciálne nám. 1, BA
3095		4428/17		5065	ost.pl.	7 8			4428/17 4428/17	143 3	4428/17		5065	ost.pl. 37	METRO Bratislava, a.s. Primaciálne nám. 1, BA
1748		4450		5323	zast.pl.	9			4450	17	4450		5323	zast.pl. 22	Hlavné mesto SR, Bratislava Primaciálne nám. 1, BA
1748		5207/5		8043	zast.pl.	10			5207/5	51	5207/5		8043	zast.pl. 22	Hlavné mesto SR, Bratislava Primaciálne nám. 1, BA
Spolu:			4	3947						550		4	3947		

Legenda: kód spôsobu využívania
1 Vodný tok (prirodzený – rieka, potok
22 Pozemok, na ktorom je postavená inžinierska stavba – cestná, miestna a účelová komunikácia, lesná cesta, poľná cesta, ...
29 Pozemok, na ktorom je okrasná záhrada, uličná a sídlisková zeleň, park a iná funkčná zeleň a lesný pozemok ...
37 Pozemok, na ktorom su skládky, haldy, rokliny, výmole, vysoké medze z kovov alebo kameňov a iné plochy, ...

Poznámka: zriaďuje sa vecné bremeno na priznanie práva uloženia a užívania inžinierskych sietí (podzemné elektrické vedenie) a ich ochranného pásma v rozsahu dielov 1 až 10 na pozemkoch registra CKN p.č. 73, 1114, 3603/10, 4355/12, 4428/15, 4428/16, 4428/17, 4450, 5207/5 v prospech spoločnosti Západoslovenská distribučná a.s. Čulenova 6, 816 47 Bratislava, IČO: 36 361 518

Spoplatnené v zmysle zákona č. 145/1995 Z.z.

Geometrický plán je podkladom na právne úkony, keď údaje doterajšieho stavu výkazu výmer sú zhodné s údajmi platných výpisov z katastra nehnuteľností

Vyhotovitel **GEFOS SLOVAKIA, s.r.o.** Bojnická 3 Bratislava 83104 IČO: 35 859 890	Kraj: Bratislavský	Okres: Bratislava V	Obec: Bratislava–Petržalka
	Kat. územie: Petržalka	Číslo plánu: 41/2023	Mapový list č.: Bratislava 9–2/12
	GEOMETRICKÝ PLÁN	na vyznačenie vecného bremena na priznanie práva uloženia inž.sietí na pozemkoch p.č. 1447, 3169/1	

Vyhotovil		Autorizačne overil		Úradne overil Meno: Ing. Ľubica Jakubčeková	
Dňa: 06.09.2023	Meno: Ing. Alena Šifrová	Dňa: 06.09.2023	Meno: Ing. Alena Šifrová	Dňa: 25 -09- 2023	Číslo: G1-4828/2023
Nové hranice boli v prírode označené nebolí označené		Náležitosťami a pravosťou zodpovedá predpisom		Úradne overené podľa § 9 zákona NR SR č. 215/1995 Z.z. o geodézii a kartografii	
Záznam podrobného merania (meračský náčrt) č. 9963		Pečiatka a podpis		Pečiatka a podpis	
Súradnice bodov označených číslami a ostatné meračské údaje sú uložené vo všeobecnej dokumentácii					

t.č. 6.50 – 1997

Ing. Alena Šifrová 1102 Autorizovaný geodet a kartograf podľa § 27 zákona NR SR č. 215/1995 Z.z.

Okresný úrad Bratislava katastrálny odbor

VÝKAZ VÝMER

Doterajší stav						Zmeny					Nový stav				
Číslo listu vlastn.	Číslo parcely		Výmera		Druh pozemku	Diel	k parcele číslo	m²	od parcely číslo	m²	Číslo parcely	Výmera		Druh pozemku	Vlastník, (iná oprav. osoba) adresa, (sídlo)
LV	KN-E	KN-C	ha	m²								ha	m²	kód	
Stav právny je totožný s registrom C KN															
Vyčíslenie rozsahu vecného bremena															
1283		1447		7882	vodná pl.	1			1447	73	1447		7882	vodná pl. 11	SVP, š.p. Mlynská 49, Bratislava
						2			1447	88					
1748		3169/1	4	8158	ost.pl.	3			3169/1	17	3169/1	4	8158	ost.pl. 37	Hlavné mesto SR, Bratislava Primaciálne nám. 1, BA
						4			3169/1	144					
Spolu:			5	8040						320		5	8040		

Legenda: kód spôsobu využívania 11 Vodný tok (prirodzený – rieka, potok
37 Pozemok, na ktorom sú skály, sruhy, rokliny, výmole, vysoké medze z kravín alebo kamenín a iné plochy, ...

Poznámka: zriaďuje sa vecné bremeno na priznanie práva ukladania a užívania inžinierskych sietí (podzemné elektrické vedenie)
a ich ochranného pásma v rozsahu dielov 1 až 4 na pozemkoch registra CKN p.č. 1447, 3169/1 v prospech spoločnosti Západoslovenská distribučná a.s.,
Čulenova 6, 816 47 Bratislava, IČO: 36 361 518

3169/26
3169/21
3169/1
1441
1440
1443/3

Spoplatnené v zmysle zákona č. 145/1995 Z.z.

Geometrický plán je podkladom na právne úkony, keď údaje doterajšieho stavu výkazu výmer sú zhodné s údajmi platných výpisov z katastra nehnuteľností

Vyhotoviteľ **GEFOS SLOVAKIA, s.r.o.** Bojnická 3 Bratislava 83104 IČO: 35 859 890	Kraj: Bratislavský	Okres: Bratislava V	Obec: Bratislava-Petržalka
	Kat. územie: Petržalka	Číslo plánu: 42/2023	Mapový list č.: Bratislava 9-3/12
	GEOMETRICKÝ PLÁN	na vyznačenie vecného bremena na priznanie práva uloženia inž.sietí na pozemkoch p.č. 2409/5, 2445/3, 2446/13, 2475/1	

Vyhotovil		Autorizačne overil		Úradne overil Meno: Ing. Monika Vlčková	
Dňa: 13.09.2023	Meno: Ing. Alena Šifrová	Dňa: 13.09.2023	Meno: Ing. Alena Šifrová	Dňa: 22-09-2023	Číslo: G1-1834/2023
Nové hranice boli v prírode označené: nebolí označené		Náležitosťami o presnosťou zodpovedá predpisom		Úradne overené podľa § 9 zákona NR SR č. 215/1995 Z.z. o geodézii a kartografii	
Záznam podrobného merania (meračský náčrt) č. 9971		Pečiatka a podpis		Pečiatka a podpis	
Súradnice bodov označených číslami z ostatné meračské údaje sú uložené vo všeobecnej dokumentácii					

Ing. Alena Šifrová 1102 Autorizovaný geodet a kartograf podľa § 14 zákona NR SR č. 215/1995 Z.z.

Okresný úrad Bratislava katastrálny odbor 8

t.č. 6.50 – 1997

VÝKAZ VÝMER

Doterajší stav						Zmeny					Nový stav				
Číslo listu vlastn.	Číslo parcely		Výmera		Druh pozemku	Diel	k parcele číslo	m²	od parcely číslo	m²	Číslo parcely	Výmera		Druh pozemku	Vlastník, (iná oprav. osoba) adresa, (sídlo)
LV	KN–E	KN–C	ha	m²								ha	m²	kód	
Stav právny je totožný s registrom C KN															
Vyčíslenie rozsahu vecného bremena															
1748		2408/5	2	4976	ost.pl.	1			2408/5	126	2408/5	2	4976	ost.pl. 37	Doterajší
1748		2445/3		2647	ost.pl.	2			2445/3	3	2445/3		2647	ost.pl. 29	detto
1748		2446/13		1270	zast.pl.	3			2446/13	17	2446/13		1270	zast.pl. 22	detto
3095		2475/1		1347	ost.pl.	4			2475/1	16	2475/1		1347	ost.pl. 37	detto
Spolu:			3	0240						162		3	0240		

Legenda: kód spôsobu využívania 22 Pozemok, na ktorom je postavená inžinierska stavba – cestná, miestna a účelová komunikácia, lesná cesta, poľná cesta, ...
29 Pozemok, na ktorom je okrasná záhrada, užitná a sídlisková zeleň, park a iná funkčná zeleň a lesný pozemok ...
37 Pozemok, na ktorom sú skaly, svahy, rokliny, výmole, vysoké mraže s krovím alebo kameňmi a iné plochy, ...

Poznámka: zriaďuje sa vecné bremeno na priznanie práva uloženia a užívania inžinierskych sietí (podzemné elektrické vedenie)
o ochranného pásma v rozsahu dielov 1 až 4 na pozemkoch registra CKN p.č. 2408/5, 2445/3, 2446/13, 2475/1 v prospech spoločnosti
Západoslovenská distribučná a.s., Čulenova 6, 816 47 Bratislava, IČO: 36 361 518

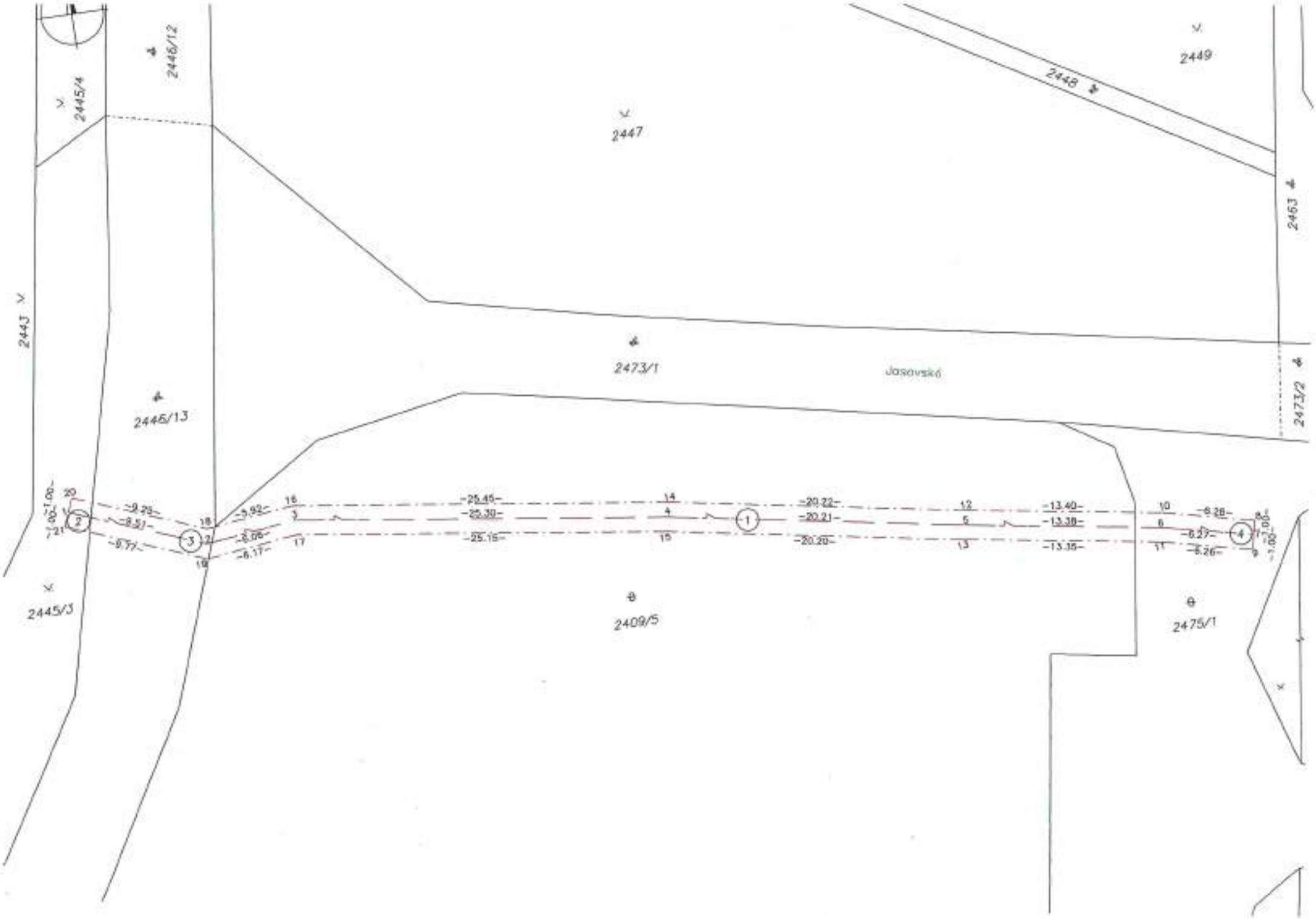
2445/4
2446/12
2447
2448
2449
2463
2443
2473/1
Jasovská
2473/2
2445/13
2445/3
2409/5
2475/1
-25.45-
-25.30-
-25.15-
-20.22-
-20.21-
-20.20-
-13.40-
-13.38-
-13.35-
-9.28-
-9.27-
-9.26-
-9.75-
-9.51-
-9.27-
-9.92-
-9.08-
-9.17-
-8.21-
-1.00-

Spoplatnené v zmysle zákona č. 145/1995 Z.z.

Geometrický plán je podkladom na právne úkony, keď údaje doterajšieho stavu výkazu výmer sú zhodné s údajmi platných výpisov z katastra nehnuteľností

Vyhotoviteľ **GEFOS SLOVAKIA, s.r.o.** Bojnická 3 Bratislava 83104 IČO: 35 859 890	Kraj: Bratislavský	Okres: Bratislava V	Obec: Bratislava-Petržalka
	Kat. územie: Petržalka	Číslo plánu: 80/2024	Mapový list č.: Bratislava 9-2/14
	GEOMETRICKÝ PLÁN	na vyznačenie vecného bremena na priznanie práva uloženia inž.sietí na pozemkoch p.č. 1560, 1579/3, 1606/8	

Vyhotovil		Autorizačne overil		Úradne overil Meno: ing. Monika Vlčková	
Dňa: 24.09.2024	Meno: Ing. Alena Šifrová	Dňa: 24.09.2024	Meno: Ing. Alena Šifrová	Dňa: 01-10-2024	Číslo: 61-1851/2024
Nové hranice boli v prírode označené neboli označené		Náležitosťami a presnosťou zodpovedá predpisom		Úradne overené podľa § 9 zákona NR SR č. 215/1995 Z.z. o geodézii a kartografii	
Zápisnica podrobného merania (meračský náčrt) č. 10131		Pečiatka a podpis		Pečiatka a podpis	
Súradnice bodov označených číslami a ostatné meračské údaje sú uložené vo všeobecnej dokumentácii					

I.Z. 6.50 – 1997

VÝKAZ VÝMER

Doterajší stav						Zmeny					Nový stav				
Číslo listu vlastn.	Číslo parcely		Výmera		Druh pozemku	Diel	k parcele číslo	m^2	od parcely číslo	m^2	Číslo parcely	Výmera		Druh pozemku	Vlastník, (iná oprav. osoba) adresa, (sídlo)
LV	KN–E	KN–C	ha	m^2								ha	m^2	kód	
Stav právny je totožný s registrom C KN															
Vyčíslenie rozsahu vecného bremena															
1748		1560		3596	ost.pl.	1			1560	28	1560		3596	ost.pl. 29	Hlavné mesto SR, Bratislava Primaciálne nám. 1, BA
1748		1579/3		8605	zast.pl.	2			1579/3	33	1579/3		8605	zast.pl. 22	Hlavné mesto SR, Bratislava Primaciálne nám. 1, BA
1748		1606/8	2	3298	ost.pl.	3			1606/8	87	1606/8	2	3298	ost.pl. 37	Hlavné mesto SR, Bratislava Primaciálne nám. 1, BA
Spolu:			3	5499						148		3	5499		

Legenda: kód spôsobu využívania 22 Pozemok, na ktorom je postavená inžinierska stavba – cestná, miestna a účelová komunikácia, lesná cesta, poľná cesta, ...
29 Pozemok, na ktorom je okrasná zahrada, vrátane a sídliskovú zeleň, park a iná funkčná zeleň a lesný pozemok ...
37 Pozemok, na ktorom sú skaly, svahy, rokliny, výmole, vysoké mraze z kovov alebo kameňmi a iné plochy, ...

Poznámka: zriaďuje sa vecné bremeno na priznanie práva uloženia a užívania inžinierskych sietí (podzemné elektrické vedenie) a ich ochranného pásma v rozsahu dielov 1 až 3 na pozemkoch registra CKN p.č. 1560, 1579/3, 1606/8 v prospech spoločnosti Západoslovenská distribučná a.s., Čulenovo 6, 816 47 Bratislava, IČO: 36 361 518

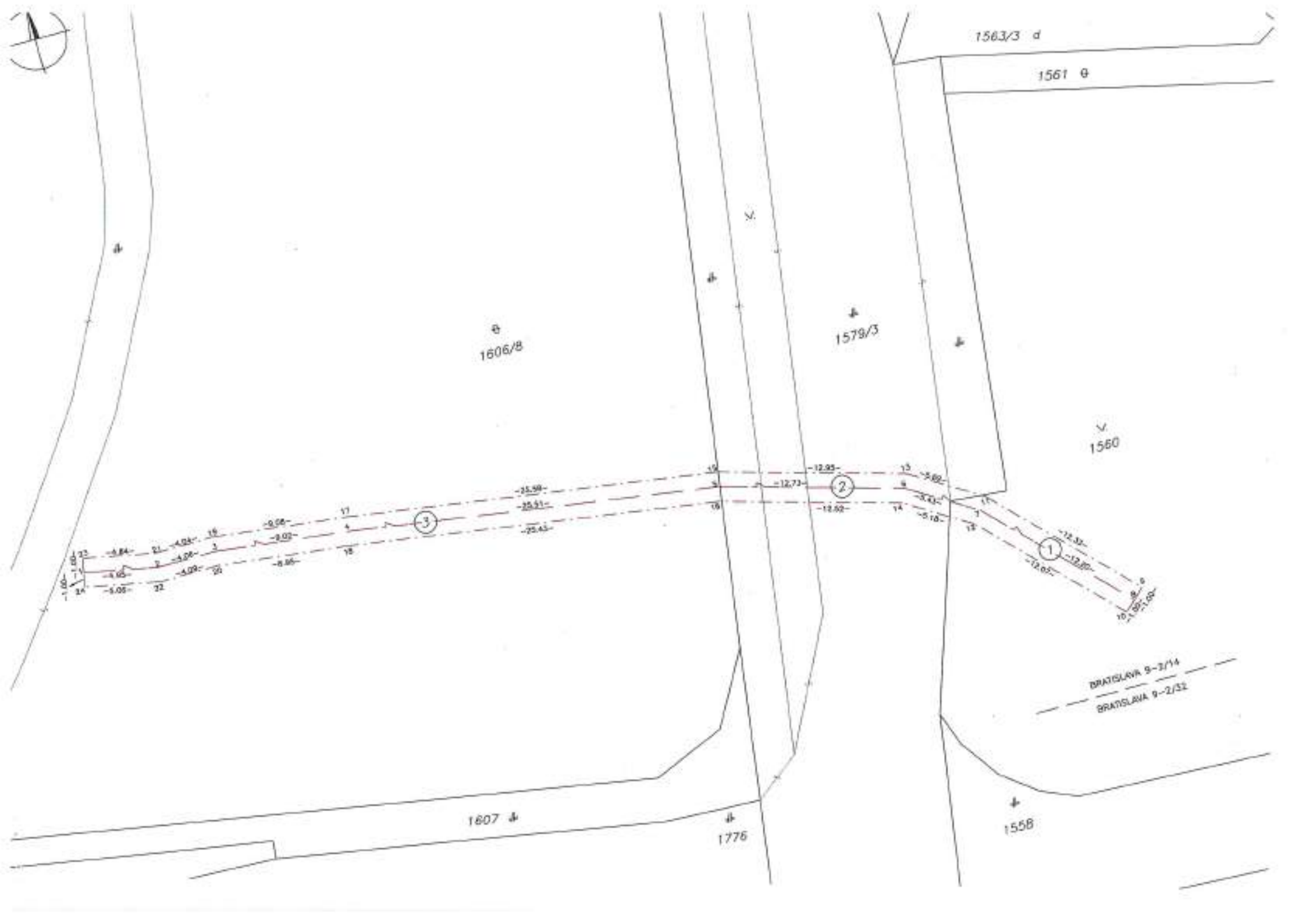
1563/3 d
1561 θ
1606/8
1579/3
1560
1607
1776
1558
BRATISLAVA 9-3/14
BRATISLAVA 9-2/32

Spoplatňované v zmysle zákona č. 145/1995 Z.z.

Geometrický plán je podkladom na právne úkony, keď údaje doterajšieho stavu výkazu výmer sú zhodné s údajmi platných výpisov z katastra nehnuteľností

Vyhotoviteľ **GEFOS SLOVAKIA, s.r.o.** Bajnická 3 Bratislava 83104 IČO: 35 859 890	Kraj: Bratislavský	Okres: Bratislava V	Obec: Bratislava–Petržalka
	Kat. územie: Petržalka	Číslo plánu: 90/2024	Mapový list č.: Bratislava 9–3/12
	GEOMETRICKÝ PLÁN	na vyznačenie vecného bremena na priznanie práva ochranného pásma uloženia inž.sietí na pozemku registra C KN p.č. 2451	

Vyhotovil		Autorizačne overil		Úradne overil Meno: Ing. Bohuslava Bendíková	
Dňa: 14.10.2024	Meno: Ing. Alena Šifrová	Dňa: 14.10.2024	Meno: Ing. Alena Šifrová	Dňa: 18-10-2024	Číslo: 21-1981/2024
Nové hranice boli v prírode označené nebolí označené		Náležitosťami z geodézie zodpovedá predpisom		Úradne overené podľa § 9 zákona NR SR č. 215/1995 Z.z. o geodézii a kartografii	
Záznam podrobného merania (meračský náčrt) č. 10141		M.			
Súradnice bodov označených číslami o ostatné meračské údaje sú uložené vo všeobecnej dokumentácii		Pečiatka a podpis		Pečiatka a podpis	

Ing. Alena Šifrová 1102

Okresný úrad Bratislava katastrálny odbor 6

t.č. 6.50 – 1997

VÝKAZ VÝMER

Doterajší stav						Zmeny					Nový stav				
Číslo listu vlastn.	Číslo parcely		Výmera		Druh pozemku	Diel	k parcele číslo	m^2	od parcely číslo	m^2	Číslo parcely	Výmera		Druh pozemku	Vlastník, (iná oprav. osoba) adresa, (sídlo)
LV	KN-E	KN-C	ha	m^2								ha	m^2	kód	
Stav právny je totožný s registrom C KN															
Vyčíslenie rozsahu vecného bremena															
1748		2451		4140	ost.pl.	1			2451	195	2451		4140	ost.pl. 29	Hlavné mesto SR Bratislava Primaciálne nám. 1, BA
Spolu:				4140						195			4140		

Legenda: kód spôsobu využívania 29 Pozemok, na ktorom je okrasná zahrada, uličná a sídlisková zeleň, park a iná funkčná zeleň a lesný pozemok ...

Poznámka: zriaďuje sa vecné bremeno na priznanie práva ochranného pásma na uloženie inžinierskych sietí (tepelné potrubie) vo vyznačenom rozsahu na pozemku registra C KN p.č. 2451 v prospech spoločnosti VEOLIA ENERGIA SLOVENSKO, a.s., IČO: 35702257

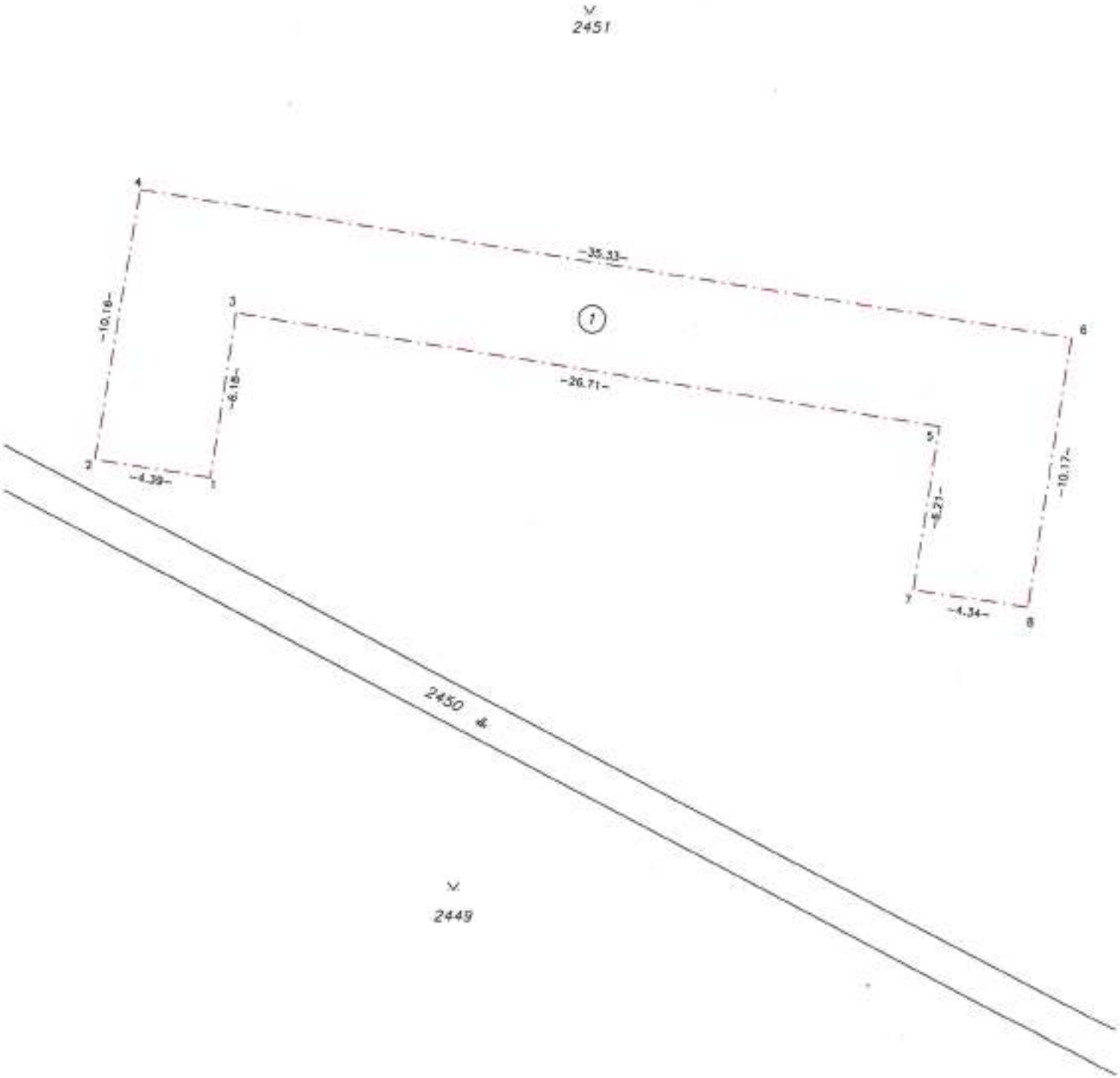
2451
35.33
10.16
1
26.71
6.18
4.39
10.17
6.21
4.34
2450
2449

Spoplatnená v zmysle zákona č. 145/1995 Z.z.

Geometrický plán je podkladom na právne úkony, keď údaje doterajšieho stavu výkazu výmer sú zhodné s údajmi platných výpisov z katastra nehnuteľností

Vyhotovitel' **GEFOS SLOVAKIA, s.r.o.** Bajnická 3 Bratislava 83104 IČo: 35 859 890	Kraj: Bratislavský	Okres: Bratislava V	Obec: Bratislava-Petržalka
	Kat. územie: Petržalka	Číslo plánu: 30/2023	Mapový list č.: Bratislava 9-1/41
	GEOMETRICKÝ PLÁN	na vyznačenie vecného bremena na priznanie práva uloženia inž.siete na pozemkoch p.č. 89/12, 90, 1038/5, 1067/12, 1067/13, 1111/46	

Vyhotovil		Autorizačné overil		Úradne overil Meno: Ing. Marián Druska	
Dňa: 29.05.2023	Meno: Ing. Alena Šifrová	Dňa: 29.05.2023	Meno: Ing. Alena Šifrová	Dňa: 28.7.2023	Číslo: G1-1575/2023
Nové hranice boli v prírode označené: neboli označené		Náležitosťami a presnosťou zodpovedá predpisom		Úradne overené podľa § 9 zákona NR SR č. 215/1995 Z.z. o geodézii a kartografii	
Záznam podrobného merania (meračský náčrt) č.: 9917					
Súradnice bodov označených číslami a ostatné meračské údaje sú uložené vo všeobecnej dokumentácii		Pečiatka a podpis		Pečiatka a podpis	

Ing. Alena Šifrová, 1102, Autorizovaný geodet a kartograf, SK Geo č. 2

t.č. 6.50 – 1997

VÝKAZ VÝMER

Doterajší stav						Zmeny					Nový stav				
Číslo			Výmera		Druh pozemku	Diel	k parcele číslo	m²	od parcely číslo	m²	Číslo parcely	Výmera		Druh pozemku	Vlastník, (iná oprav. osoba) adresa, (sídlo)
číslo vlastn. LV	parcely KN–E	parcely KN–C	ha	m²								ha	m²	kód	
Stav právny je totožný s registrom C KN															
Vyčíslenie rozsahu vecného bremena															
2021		89/12		5753	ost.pl.	1			89/12	68	89/12		5753	ost.pl. 29	Hlavné mesto SR Bratislava Primaciálne nám.1, BA
						2			89/12	137					
						3			89/12	85					
2021		90		3732	zast.pl.	4			90	22	90		3732	zast.pl. 22	Hlavné mesto SR Bratislava Primaciálne nám.1, BA
						5			90	4					
						6			90	41					
2021		1038/5		4008	zast.pl.	7			1038/5	16	1038/5		4008	zast.pl. 22	Hlavné mesto SR Bratislava Primaciálne nám.1, BA
						8			1038/5	32					
						9			1038/5	16					
1748		1067/12		2950	ost.pl.	10			1067/12	38	1067/12		2950	ost.pl. 29	Hlavné mesto SR Bratislava Primaciálne nám.1, BA
						11			1067/12	85					
						12			1067/12	53					
2021		1067/13		153	ost.pl.	13			1067/13	6	1067/13		153	ost.pl. 29	Hlavné mesto SR Bratislava Primaciálne nám.1, BA
						14			1067/13	5					
						15			1067/13	3					
2644		1111/46	2	7671	ost.pl.	16			1111/46	16	1111/46	2	7671	ost.pl. 29	Hlavné mesto SR Bratislava Primaciálne nám.1, BA
						17			1111/46	43					
						18			1111/46	28					
Spolu:			4	4267						708		4	4267		

Legenda: kód spôsobu využívania 22 Pozemok, na ktorom je postavená inžinierska stavba – cestná, miestna a účelová komunikácia, lesná cesta, poľná cesta, ...
29 Pozemok, na ktorom je okrasná záhrada, uličná a sídlisková zeleň, park a iná funkčná zeleň a lesný pozemok ...

Poznámka: zriaďuje sa vecné bremeno na priznanie práva ochranného pásma a bezpečnostného pásma na uloženie inžinierskych sietí (STL plynovod, SO 40–37–04.1) vo vyznačenom rozsahu (ochr.pásmo–diely 2,6,8,11,13,17 a bezp.pásmo–diely 1,3,4,5,7,9,10,12,14,15,16,18) na pozemkoch registra CKN p.č. 89/12, 90, 1038/5, 1067/12, 1067/13, 1111/46 v prospech spoločnosti SPP – distribúcia, a.s., Mlynské nivy 44/b, 825 11 Bratislava

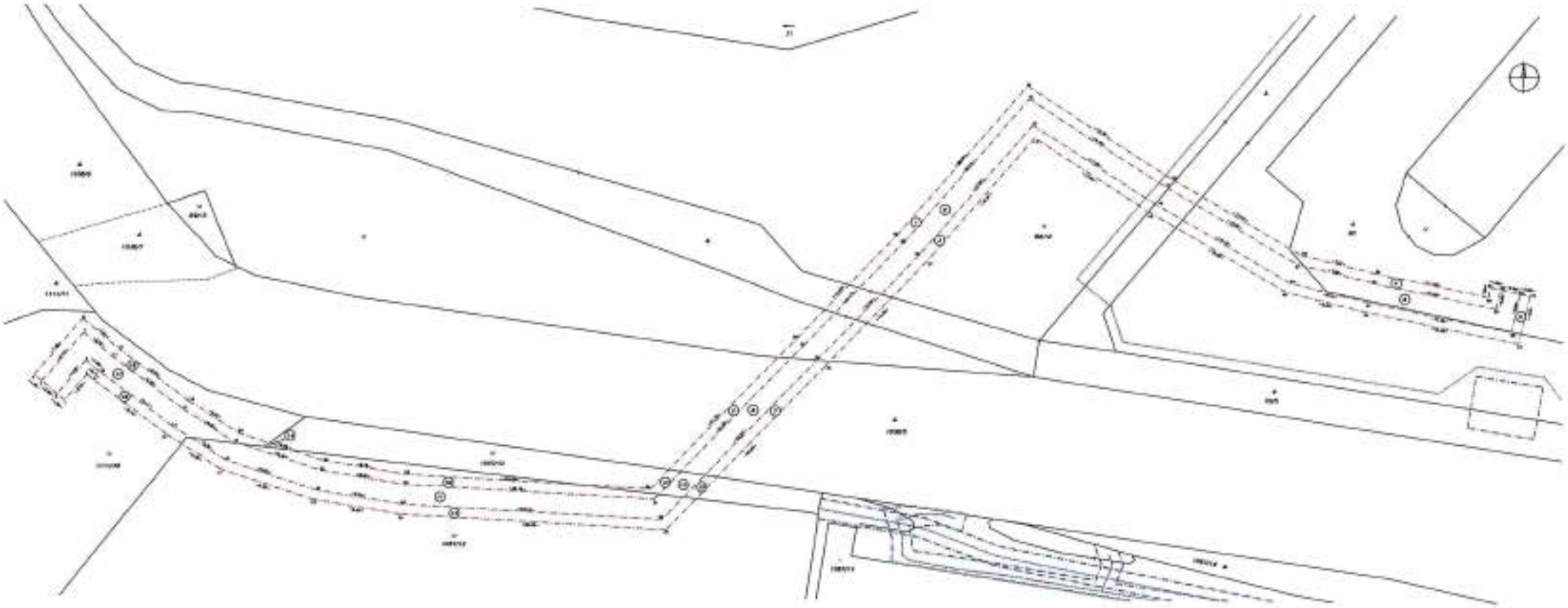

Spoplatnené v zmysle zákona č. 145/1995 Z.z.

Geometrický plán je podkladom na právne úkony, keď údaje doterajšieho stavu výkazu výmer sú zhodné s údajmi platných výpisov z katastra nehnuteľností

Vyhotovitel **GEFOS SLOVAKIA, s.r.o.** Bojnická 3 Bratislava 83104 IČO: 35 859 890	Kraj Bratislavský	Okres Bratislava V	Obec Bratislava–Petržalka
	Kat. územie Petržalka	Číslo plánu 31/2023	Mapový list č. Bratislava 9–1/34
	GEOMETRICKÝ PLÁN	na vyznačenie vecného bremena na priznanie práva uloženia inž.siete na pozemkoch p.č. 1111/1, 1111/57, 1111/58, 1329/4, 1441/7	

Vyhotovil		Autorizačne overil		Úradne overil Meno: Ing. Ľubica Jakubčekova	
Dňa: 30.05.2023	Meno: Ing. Alena Šifrová	Dňa: 30.05.2023	Meno: Ing. Alena Šifrová	Dňa: 17 -08- 2023	Číslo: 31-A617/2023
Nové hranice boli v prírode označené nebol označené		Náležitosťami a pravnosťou zodpovedá predpisom		Úradne overené podľa § 9 zákona NR SR č. 215/1995 Z.z. o geodézii a kartografii	
Záznam podrobného merania (meračský náčrt) č. 9918		Ing. Alena Šifrová 1102 autorizovaný geodet a kartograf podľa § 9 ods. 2) písm. a) bod c) zákona NR SR č. 215/1995 Z.z.		okresný úrad Bratislava katastrálny inšpektorát	
Súradnice bodov označených číslami a ostatné meračské údaje sú uložené vo všeobecnej dokumentácii		Pečiatka a podpis		Pečiatka a podpis	

Ľ.č. 6.50 – 1997

VÝKAZ VÝMER

Doterajší stav						Zmeny					Nový stav				
Číslo listu vlastn.	Číslo parcely		Výmera		Druh pozemku	Diel	k parcele číslo	m²	od parcely číslo	m²	Číslo parcely	Výmera		Druh pozemku	Vlastník, (iná oprav. osoba) adresa, (sídlo)
LV	KN–E	KN–C	ha	m²								ha	m²	kód	
Stav právny je totožný s registrom C KN															
Vyčíslenie rozsahu vecného bremena															
3095		1111/1		1727	ost.pl.	1			1111/1	39	1111/1		1727	ost.pl. 29	METRO Bratislava, a.s. Primaciálne nám. 1, BA
						2			1111/1	39					
						3			1111/1	78					
2844		1111/57	1	9993	zast.pl.	4			1111/57	20	1111/57	1	9993	zast.pl. 18	Hlavné mesto SR Bratislava Primaciálne nám. 1, BA
						5			1111/57	27					
						6			1111/57	30					
						7			1111/57	55					
						8			1111/57	139					
2844		1111/58		1872	zast.pl.	9			1111/58	73	1111/58		1872	zast.pl. 25	Hlavné mesto SR Bratislava Primaciálne nám. 1, BA
						10			1111/58	142					
						11			1111/58	69					
2644		1329/4		2326	zast.pl.	12			1329/4	28	1329/4		2326	zast.pl. 22	Hlavné mesto SR Bratislava Primaciálne nám. 1, BA
						13			1329/4	14					
						14			1329/4	14					
2644		1441/7	3	8424	ost.pl.	15			1441/7	35	1441/7	3	8424	ost.pl. 29	Hlavné mesto SR Bratislava Primaciálne nám. 1, BA
						16			1441/7	73					
						17			1441/7	38					
Spolu:			6	4342						913		6	4342		

Legenda: kód spôsobu využívania 18 Pozemok, na ktorom je dvor
22 Pozemok, na ktorom je postavená inžinierska stavba – cestná, miestna a účelová komunikácia, lesná cesta, poľná cesta, ...
25 Pozemok, na ktorom je postavená ostatná inžinierska stavba a jej súčasti
29 Pozemok, na ktorom je okrasná záhrada, uličná a sídlisková zeleň, park a iná funkčná zeleň a iný pozemok ...

Poznámka: zriaďuje sa vecné bremeno na priznanie práva uloženia inžinierskych sietí (STL plynovod) a povinnosti strpenia ich ochranného a bezpečnostného pásma vo vyznačenom rozsahu (ochr.pásmo–diely 3,8,10,12,16 a bezp.pásmo–diely 1,2,4,5,6,7,9,11,13,14,15,17) na pozemkoch p.č. 1111/1, 1111/57, 1111/58, 1329/4, 1441/7 registra CKN p.č. v prospech spoločnosti SPP – distribúcia, a.s., IČO: 35 910 739

L.E. 6.76 – 1997

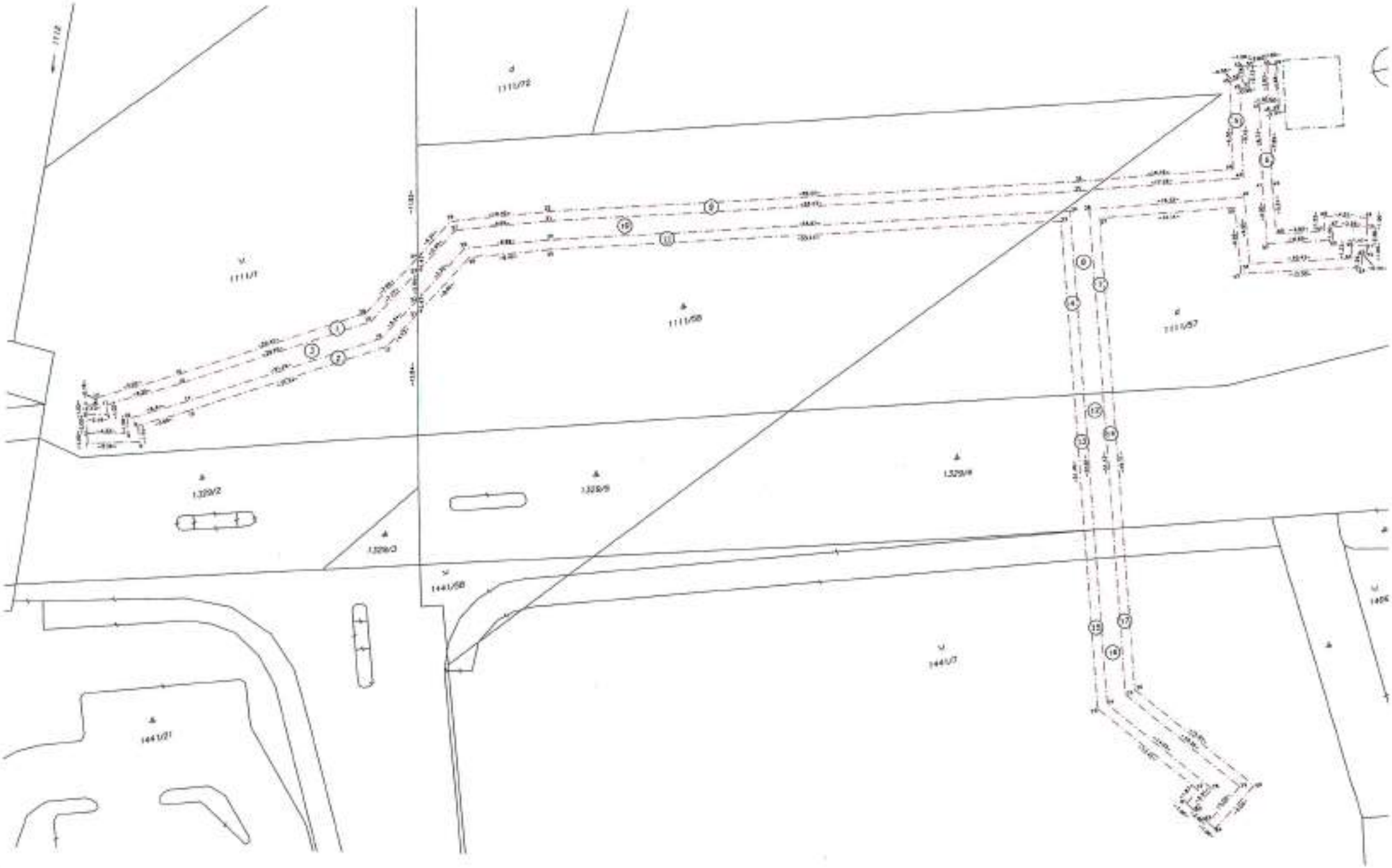
1111/72
1111/1
1111/58
1111/57
1329/2
1329/3
1329/9
1329/4
1441/58
1441/7
1441/21

Spoplatnené v zmysle zákona č. 145/1995 Z.z.

Geometrický plán je podkladom na právne úkony, keď údaje doterajšieho stavu výkazu výmer sú zhodné s údajmi platných výpisov z katastra nehnuteľností

Vyhotovitel **GEFOS SLOVAKIA, s.r.o.** Bojnická 3 Bratislava 83104 IČO: 35 859 890	Kraj: Bratislavský	Okres: Bratislava V	Obec: Bratislava–Petržalka
	Kat. územie: Petržalka	Číslo plánu: 32/2023	Mapový list č.: Bratislava 9–1/23
	GEOMETRICKÝ PLÁN	na vyznačenie vecného bremena na priznanie práva uloženia inž.siete na pozemku p.č. 5206/13	

Vyhotovil		Autorizačne overil		Úradne overil Meno: Ing. Ľubica Jakubčeková	
Dňa: 01.06.2023	Meno: Ing. Alena Šifrová	Dňa: 01.06.2023	Meno: Ing. Alena Šifrová	Dňa: 17 -08- 2023	Číslo: 64 - 1618/2023
Nové hranice boli v prírode označené neboli označené		Náležitosti a presnosť zodpovedá predpisom		Úradne overené podľa § 9 zákona NR SR č. 215/1995 Z.z. o geodézii a kartografii	
Záznam podrobného merania (meračský náčrt) č. 9919		Pečiatka a podpis		Pečiatka a podpis	
Súradnice bodov označených číslami a ostatné meračské údaje sú uložené vo všeobecnej dokumentácii					

Ing. Alena Šifrová 1102 Autorizovaný inženier pre odbor geodézia a kartografia podľa § 11 ods. 2 zákona NR SR č. 215/1995 Z.z.

Okresný úrad Bratislava katastrálny odbor

t.č. 6.50 – 1997

VÝKAZ VÝMER

str. 1

Doterajší stav						Zmeny					Nový stav				
Číslo listu vlastn.	Číslo parcely		Výmera		Druh pozemku	Diel	k parcele číslo	m²	od parcely číslo	m²	Číslo parcely	Výmera		Druh pozemku	Vlastník, (iná opráv. osoba) adresa, (sídlo)
LV	KN-E	KN-C	ha	m²								ha	m²	kód	
Stav právny je totožný s registrom C KN															
Vyčíslenie rozsahu vecného bremena															
2021		5206/13	2	4879	zast.pl.	1			5206/13	10	5206/13	2	4879	zast.pl.	Hlavné mesto SR Bratislava
						2			5206/13	20				22	Primaciálne nám.1, Bl
						3			5206/13	10					
Spolu:			2	4879						40		2	4879		

Legenda: kód spôsobu využívania 22: Pozemok, na ktorom je postavená inžinierska stavba – cestná, miestna a účelová komunikácia, lesná cesta, poľná cesta, ...

Poznámka: zriaďuje sa vecné bremeno na priznanie práva uloženia inžinierskych sietí (STL plynovod) a povinnosti strpenia ich ochranného a bezpečnostného pásma vo vymedzenom rozsahu (ochr.pásmo–diel 2 a bezp.pásmo–diely 1,3) na pozemku registra CKN p.č. 5206/13 v prospech spoločnosti SPP – distribúcia, a.s., IČO: 35 910 759

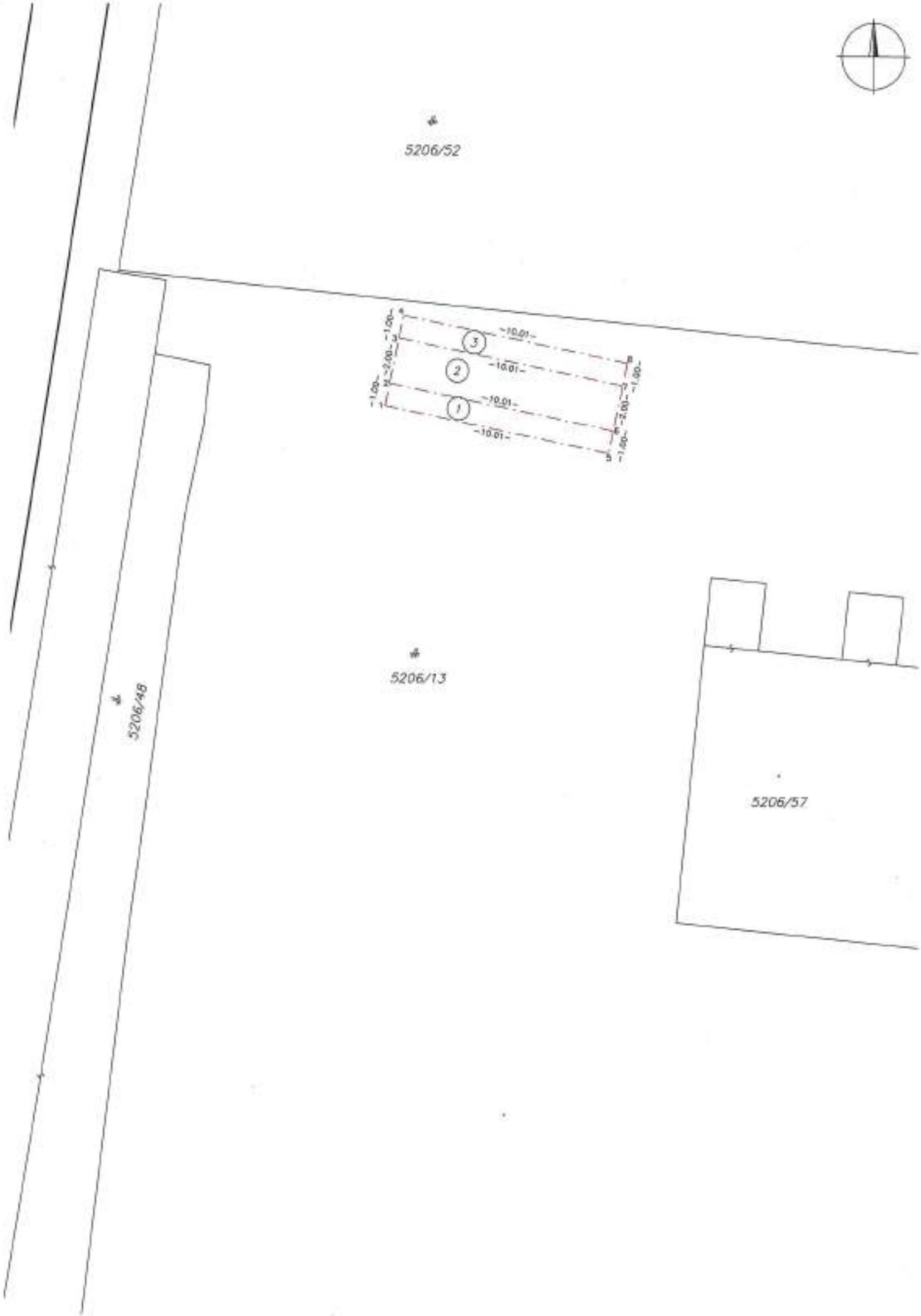
5206/52
5206/13
5206/48
5206/57
10.01
10.01
10.01
10.01
1.00
2.00
1.00
1.00
2.00
1.00
1
2
3

Spoplatnené v zmysle zákona č. 145/1995 Z.z.

Geometrický plán je podkladom na právne úkony, keď údaje doterajšieho stavu výkazu výmer sú zhodné s údajmi platných výpisov z katastra nehnuteľností

Vyhotoviteľ **GEFOS SLOVAKIA, s.r.o.** Bajnická 3 Bratislava 83104 IČO: 35 859 890	Kraj: Bratislavský	Okres: Bratislava V	Obec: Bratislava–Petržalka
	Kat. územie: Petržalka	Číslo plánu: 33/2023	Mapový list č. Bratislava 9–2/14
	GEOMETRICKÝ PLÁN	na vyznačenie vecného bremena na priznanie práva uloženia inž.siete na pozemkoch p.č. 1565, 1577, 1578/1, 1579/3, 1580/8	

Vyhotovil		Autorizačne overil		Úradne overil Meno: Ing. Ľubica Jakubčeková	
Dňa: 02.06.2023	Meno: Ing. Alena Šifrová	Dňa: 02.06.2023	Meno: Ing. Alena Šifrová	Dňa: 17 -08- 2023	Číslo: [illegible]
Nové hranice boli v prírode označené neboli označené		Náležitosťami a presnosťou zodpovedá predpisom Pečiatka a podpis		Úradne overené podľa § 9 zákona NR SR č. 215/1995 Z.z. o geodézii a kartografii Pečiatka a podpis	
Záznam podrobného merania (meračský náčrt) č. 9920					
Súradnice bodov označených číslami a ostatné meračské údaje sú uložené vo všeobecnej dokumentácii					

Ing. Alena Šifrová 1102 Slovenská komora geodetov a kartografov

Okresný úrad Bratislava katastrálny odbor

t.Č. 6.50 – 1997

VÝKAZ VÝMER

str. 1

Doterajší stav						Zmeny					Nový stav				
Číslo listu vlastn.	Číslo parcely		Výmera		Druh pozemku	Diel	k parcele číslo	m²	od parcely číslo	m²	Číslo parcely	Výmera		Druh pozemku	Vlastník, (iná oprav. osoba) adresa, (sídlo)
LV	KN–E	KN–C	ha	m²								ha	m²	kód	
Stav právny je totožný s registrom C KN															
Vyčíslenie rozsahu vecného bremena															
3095		1565	1	5471	ost.pl.	1			1565	3	1565	1	5471	ost.pl. 37	METRO Bratislava, a.s. Primaciálne nám.1, BA
						2			1565	15					
						3			1565	12					
3095		1577		1067	zast.pl.	4			1577	1	1577		1067	zast.pl. 22	METRO Bratislava, a.s. Primaciálne nám.1, BA
						5			1577	6					
						6			1577	5					
						7			1577	7					
						8			1577	10					
						9			1577	16					
1748		1578/1		6902	ost.pl.	10			1578/1	10	1578/1		6902	ost.pl. 37	Hlavné mesto SR Bratislava Primaciálne nám.1, BA
						11			1578/1	12					
1748		1579/3		8605	zast.pl.	12			1579/3	24	1579/3		8605	zast.pl. 22	Hlavné mesto SR Bratislava Primaciálne nám.1, BA
						13			1579/3	12					
						14			1579/3	12					
1748		1580/8	2	7673	ost.pl.	15			1580/8	74	1580/8	2	7673	ost.pl. 37	Hlavné mesto SR Bratislava Primaciálne nám.1, BA
						16			1580/8	142					
						17			1580/8	68					
Spolu:			5	9718						429		5	9718		

Legenda: kód spôsobu využívania 22 Pozemok, na ktorom je postavená inžinierska stavba – cestná, miestna a účelová komunikácia, lesná cesta, poľná cesta, ...
37 Pozemok, na ktorom sú skaly, sruhy, rokliny, výmole, vysoké mestá s krovím alebo kamením a iné plochy, ...

Poznámka: zriaďuje sa vecné bremeno na poznanie práva uloženia inžinierskych sietí (STL plynovod) a povinnosti strpenia ich ochranného a bezpečnostného pásma vo vymedzenom rozsahu (ochr.pásmo–diely 2,5,9,11,12,16 a bezp.pásmo–diely 1,3,4,6,7,8,10,13,14,15,17) na pozemkoch registra CKN p.č. 1565, 1577, 1578/1, 1579/3, 1580/8 v prospech spoločnosti SPP – distribúcia, a.s., IČO: 35 910 739

I.Z. 6.76 – 1997

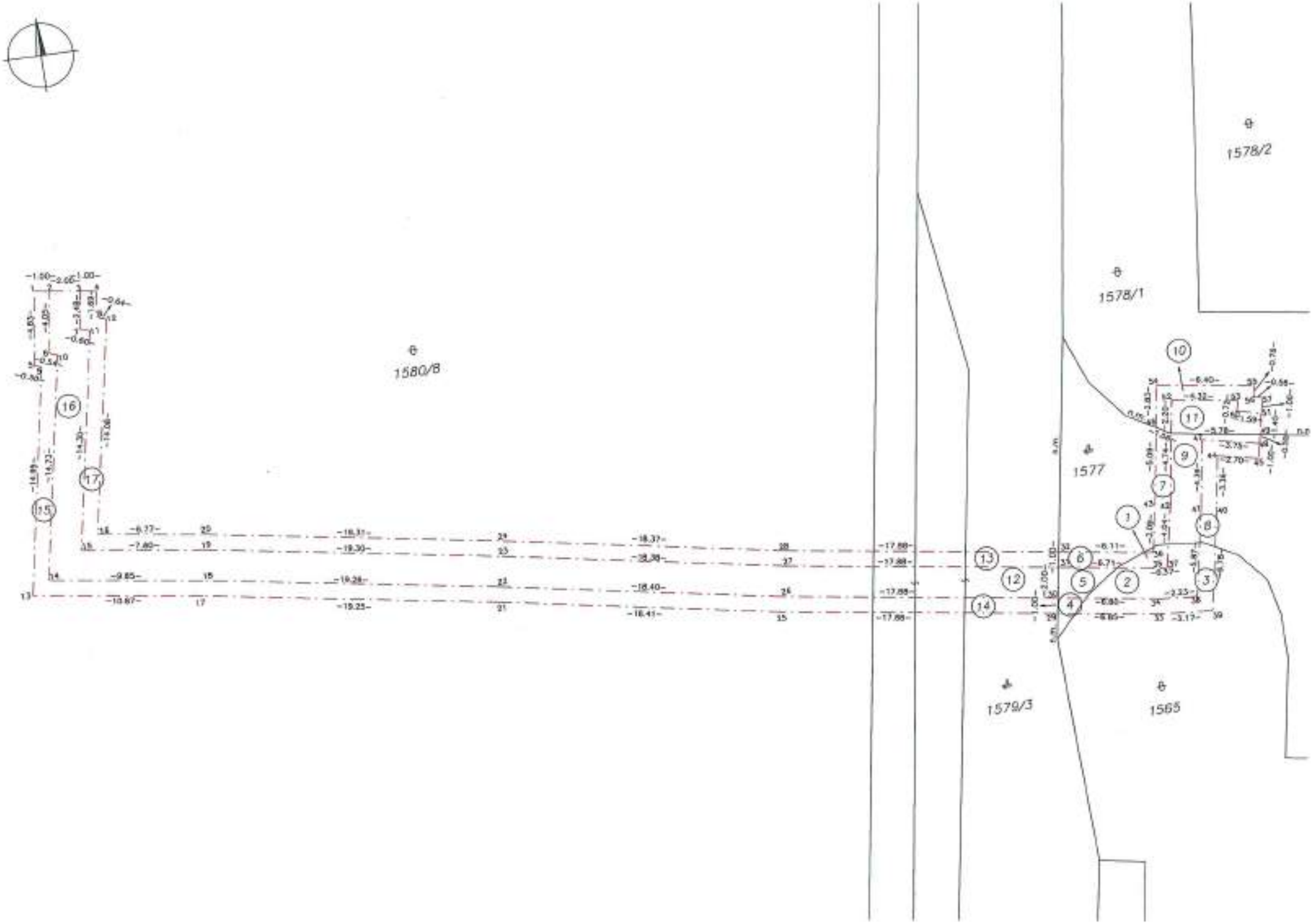
1578/2
1578/1
1580/8
1577
1579/3
1565

Spoplatnené v zmysle zákona č. 145/1995 Z.z.

Geometrický plán je podkladom na právne úkony, keď údaje dokerajšieho stavu výkazu výmer sú zhodné s údajmi platných výpisov z katastra nehnuteľností

Vyhotoviteľ **GEFOS SLOVAKIA, s.r.o.** Bojnická 3 Bratislava 83104 IČO: 35 859 890	Kraj: Bratislavský	Okres: Bratislava V	Obec: Bratislava–Petržalka
	Kat. územie: Petržalka	Číslo plánu: 34/2023	Mapový list č.: Bratislava 9–2/32
	GEOMETRICKÝ PLÁN	na vyznačenie vecného bremena na priznanie práva uloženia inž.siete na pozemkoch p.č. 1559/10, 1579/3, 1860/1, 1860/22	

Vyhotovil		Autorizačne overil		Úradne overil Meno: Ing. Ľubica Jakubčaková	
Dňa: 05.06.2023	Meno: Ing. Alena Šifrová	Dňa: 05.06.2023	Meno: Ing. Alena Šifrová	Dňa: 17-08-2023	Číslo: G1-1626/2023
Nové hranice boli v prírode označené *nebolí označené*		Náležitostami a rozsahom zodpovedá predpisom		Úradne overené podľa § 9 zákona NR SR č. 215/1995 Z.z. o geodézii a kartografii	
Záznam podrobného merania (meračský náčrt) č. *9921*		Pečiatka a podpis		Pečiatka a podpis	
Súradnice bodov označených číslami a ostatné meračské údaje sú uložené vo všeobecnej dokumentácii					

Ing. Alena Šifrová, 1102, Autorizovaný geodet a kartograf

Okresný úrad Bratislava, katastrálny odbor

t.č. 6.50 – 1997

VÝKAZ VÝMER

Doterajší stav						Zmeny					Nový stav				
Číslo listu vlastn.	Číslo parcely		Výmera		Druh pozemku	Diel	k parcele číslo	m²	od parcely číslo	m²	Číslo parcely	Výmera		Druh pozemku	Vlastník, (iná oprav. osoba) adresa, (sídlo)
LV	KN-E	KN-C	ha	m²								ha	m²	kód	
Stav právny je totožný s registrom C KN															
Vyčíslenie rozsahu vecného bremena															
1748		1559/10	1	2759	ost.pl.	1			1559/10	43	1559/10	1	2759	ost.pl.	Hlavné mesto SR Bratislava
						2			1559/10	48				29	Primaciálne nám.1, BA
1748		1579/3		8805	zast.pl.	3			1579/3	13	1579/3		8805	zast.pl.	Hlavné mesto SR Bratislava
						4			1579/3	25				22	Primaciálne nám.1, BA
						5			1579/3	13					
1748		1860/1	1	8495	ost.pl.	6			1860/1	50	1860/1	1	8495	ost.pl.	Hlavné mesto SR Bratislava
						7			1860/1	25				29	Primaciálne nám.1, BA
						8			1860/1	25					
1748		1860/22		5860	ost.pl.	9			1860/22	32	1860/22		5860	ost.pl.	Hlavné mesto SR Bratislava
						10			1860/22	28				37	Primaciálne nám.1, BA
Spolu:			4	5719						300		4	5719		

Legenda: kód spôsobu využívania 22 Pozemok, na ktorom je postavená inžinierska stavba – cestná, miestna a účelová komunikácia, lesná cesta, poľná cesta, ...
29 Pozemok, na ktorom je okrasná zahrada, ukľudná a sídliskové zelene, park a iná funkčná zeleň a lesný pozemok ...
37 Pozemok, na ktorom sú skaly, svahy, rokliny, výmole, vyrastené medze s krovím alebo kameňmi a iné plochy, ...

Poznámka: zriaďuje sa vecné bremeno na priznanie práva uloženia inžinierskych sietí (ST, plynovod) a povinnosti strpenia ich ochranného a bezpečnostného pásma vo vyznačenom rozsahu (ochr.pásmo–diely 1,4,6,10 a bezp.pásmo–diely 2,3,5,7,8,9) na pozemkoch registra CKN p.č. 1559/10, 1579/3, 1860/1, 1860/22 v prospech spoločnosti SPP – distribúcia, a.s., IČO: 35 910 739

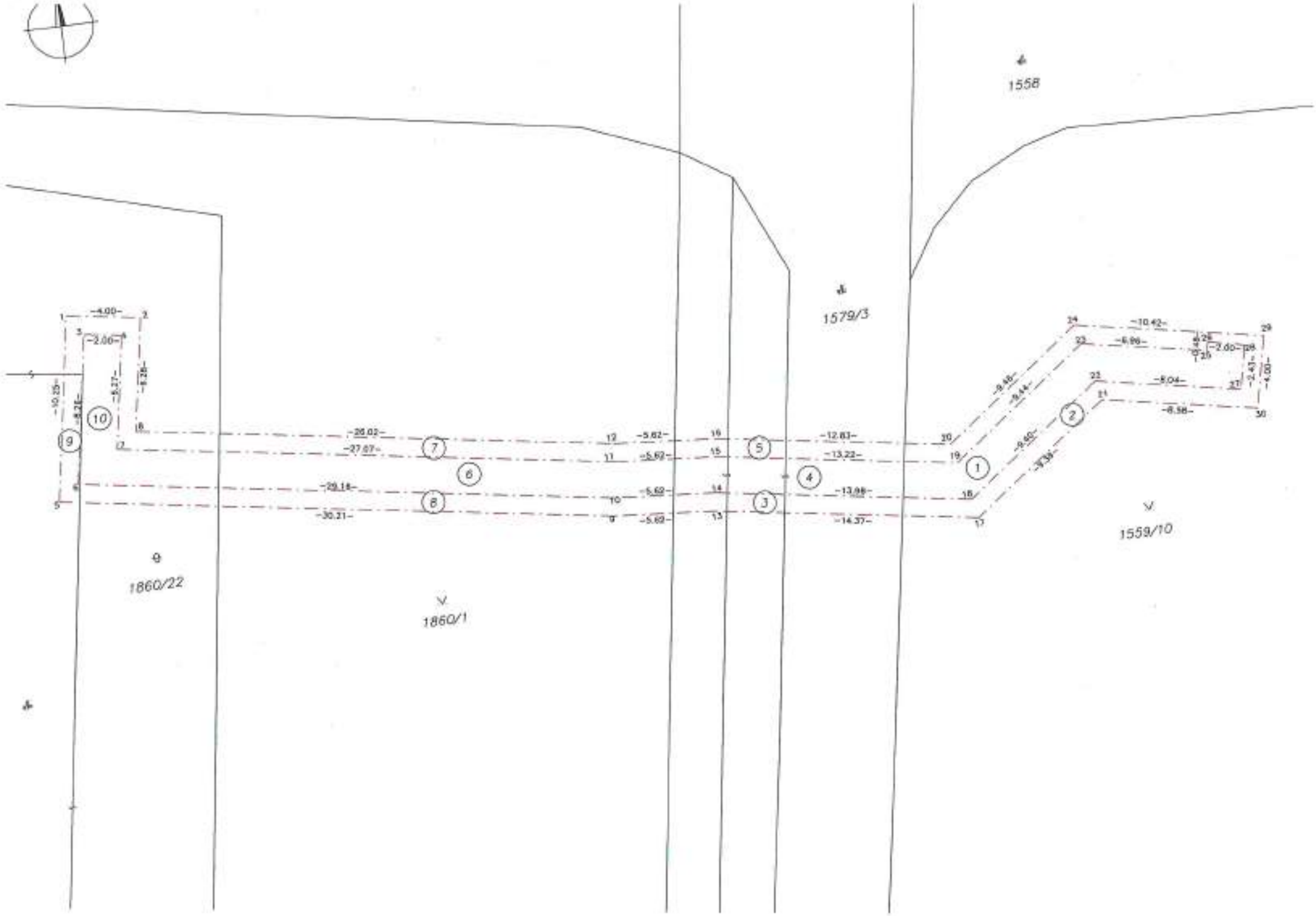
1558
1579/3
1559/10
1860/22
1860/1
-4.00-
-2.00-
-10.25-
-5.37-
-8.26-
-26.02-
-27.07-
-29.18-
-30.21-
-5.62-
-12.83-
-13.22-
-13.68-
-14.37-
-10.42-
-6.96-
-9.04-
-8.58-
-9.48-
-9.44-
-9.40-
-9.36-
-2.43-
-4.00-

Spoplatnené v zmysle zákona č. 145/1995 Z.z.

Geometrický plán je podkladom na právne úkony, keď údaje doterajšieho stavu výkazu výmer sú zhodné s údajmi platných výpisov z katastra nehnuteľností

Vyhotoviteľ **GEFOS SLOVAKIA, s.r.o.** Bojnická 3 Bratislava 83104 IČO: 35 859 890	Kraj: Bratislavský	Okres: Bratislava V	Obec: Bratislava–Petržalka
	Kat. územie: Petržalka	Číslo plánu: 55/2023	Mapový list č.: Bratislava 9–3/12
	GEOMETRICKÝ PLÁN na vyznačenie vecného bremena na priznanie práva uloženia inž.siete na pozemkoch p.č. 2409/5, 2445/3, 2446/13		

Vyhotovil		Autorizačne overil		Úradne overil Meno: Ing. Ľubica Jakubčeková	
Dňa: 05.06.2023	Meno: Ing. Alena Šifrová	Dňa: 05.06.2023	Meno: Ing. Alena Šifrová	Dňa: 17 -08- 2023	Číslo: 21 – 1621 / 2023
Nové hranice boli v prírode označené *neboli označené*		Náležitostami a prepočtami zodpovedá predpisom Ing. Alena Šifrová 1102 Pečiatka a podpis		Úradne overené podľa § 9 zákona NR SR č. 215/1995 Z.z. o geodézii a kartografii Okresný úrad Bratislava katastrálny odbor Pečiatka a podpis	
Záznam podrobného merania (meračský náčrt) č. *9922*					
Súradnice bodov označených číslami a ostatné meračské údaje sú uložené vo všeobecnej dokumentácii					

t.č. 6.50 – 1997

VÝKAZ VÝMER

str. 1

Doterajší stav						Zmeny					Nový stav				
Číslo listu vlastn.	Číslo parcely		Výmera		Druh pozemku	Diel	k parcele číslo	m²	od parcely číslo	m²	Číslo parcely	Výmera		Druh pozemku	Vlastník, (iná opráv. osoba) adresa, (sídlo)
LV	KN–E	KN–C	ha	m²								ha	m²	kód	
Stav právny je totožný s registrom C KN															
Vyčíslenie rozsahu vecného bremena															
1748		2409/5	2	4976	ost.pl.	1			2409/5	57	2409/5	2	4976	ost.pl. 37	Hlavné mesto SR Bratislava Primaciálne nám.1, B4
						2			2409/5	57					
						3			2409/5	114					
1748		2445/3		2647	ost.pl.	4			2445/3	8	2445/3		2647	ost.pl. 29	Hlavné mesto SR Bratislava Primaciálne nám.1, B4
						5			2445/3	4					
						6			2445/3	12					
1748		2446/13		1270	zast.pl.	7			2446/13	15	2446/13		1270	zast.pl. 22	Hlavné mesto SR Bratislava Primaciálne nám.1, B4
						8			2446/13	8					
						9			2446/13	7					
Spolu:			2	8893						282		2	8893		

Legenda: kód spôsobu využívania 22 Pozemok, na ktorom je postavená inžinierska stavba – cestná, miestna a účelová komunikácia, lesná cesta, poľná cesta, ...
29 Pozemok, na ktorom je okrasná zahrada, uličná a alejová zeleň, park a iná funkčná zeleň a lesný pozemok ...
37 Pozemok, na ktorom sú skály, svahy, rokliny, výmole, vysoké medze s krovím alebo kamením a iné plochy, ...

Poznámka: zriaďuje sa vecné bremeno na priznanie práva uloženia inžinierskych sietí (STL plynovod) a povinnosti strpenia ich ochranného a bezpečnostného pásma vo vyznačenom rozsahu (ochr.pásmo – diely 3,6,7 a bezp.pásmo – diely 1,2,4,5,8,9) na pozemkoch registra CKN p.č. 2409/5, 2445/3, 2446/13 v prospech spoločnosti SPP – distribúcia, a.s., IČO: 35 910 739

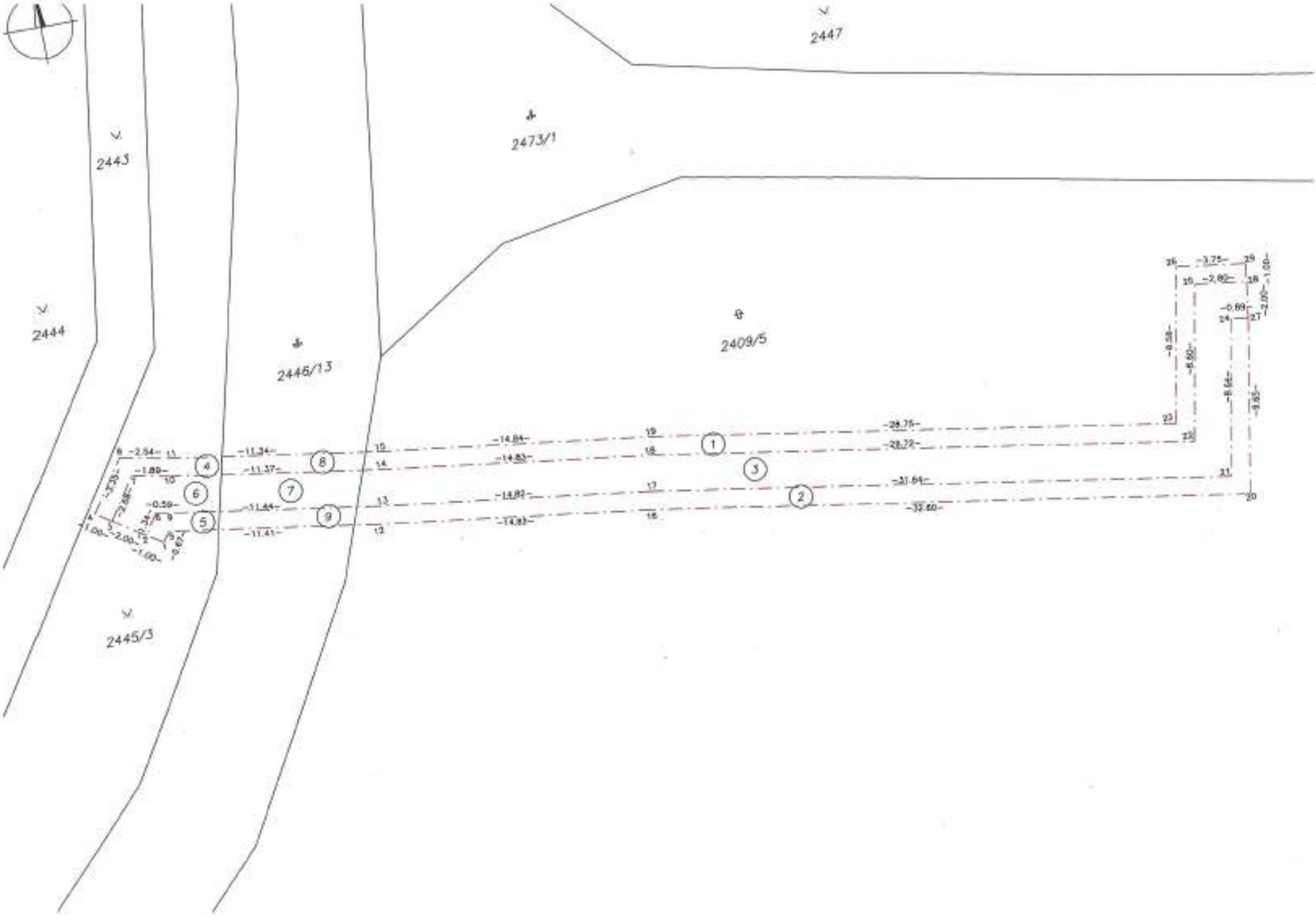
2447
2443
2473/1
2444
2446/13
2409/5
2445/3

Zoznam: pozemky registra C KN p.č. 1443/1, 1444/11, 1444/12, 1444/13, 1444/31, 1448, 1449, 1451, 1497, 1498, 1499, 1506/1, 1506/2, 1508

pozemky registra E KN p.č. 6080/2

Geometrický plán je podkladom na právne úkony, keď údaje doterajšieho stavu výkazu výmer sú zhodné s údajmi platných výpisov z katastra nehnuteľností

Vyhotoviteľ **GEFOS SLOVAKIA, s.r.o.** Bojnická 3 Bratislava 83104 IČO: 35 859 890	Kraj: Bratislavský	Okres: Bratislava V	Obec: Bratislava-Petržalka
	Kat. územie: Petržalka	Číslo plánu: 36/2023	Mapový list č.: Bratislava 9-2/14
	GEOMETRICKÝ PLÁN	na vyznačenie vecného bremena na priznanie práva uloženia inž.sietí na pozemkoch uvedených v zozname	

Vyhotovil		Autorizačne overil		Úradne overil Meno: Ing. Dobroslava Bodáková	
Dňa: 05.09.2023	Meno: Ing. Alena Šifrová	Dňa: 05.09.2023	Meno: Ing. Alena Šifrová	Dňa: 10-10-2023	Číslo: 61-1835/2023
Nové hranice boli v prírode označené nebolí označené		Náležitostami z pramatrsu zodpovedá predpisom		Úradne overené podľa § 9 zákona NR SR č. 215/1995 Z.z. o geodézii a kartografii	
Záznam podrobného merania (meračský náčrt) č. 9959					
Súradnice bodov označených číslami a ostatné meračské údaje sú uložené vo všeobecnej dokumentácii		Pečiatka a podpis		Pečiatka a podpis	

t.č. 6.50 – 1997

Ing. Alena Šifrová 1102 Autorizovaný geodet a kartograf

Oprávnená osoba katastrálneho úradu 6

Spoplatnené v zmysle zákona č. 145/1995 Z.z.

VÝKAZ VÝMER

Doterajší stav						Zmeny					Nový stav				
Číslo listu vlastn.	Číslo parcely		Výmera		Druh pozemku	Diel	k parcele číslo	m²	od parcely číslo	m²	Číslo parcely	Výmera		Druh pozemku	Vlastník, (iná oprav. osoba) adresa, (sídlo)
LV	KN-E	KN-C	ha	m²								ha	m²	kód	
						Stav právny									
						Vyčíslenie rozsahu vecného bremena									
1748		1443/1		840	ost.pl.	1			1443/1	7	1443/1		840	ost.pl. 37	Hlavné mesto SR Bratislava Primaciálne nám. 1, BA
						2			1443/1	15					
						3			1443/1	5					
3559		1444/11		3029	ost.pl.	4			1444/11	7	1444/11		3029	ost.pl. 37	REALITY FOND s.r.o. Röntgenova 4, BA
						5			1444/11	8					
						6			1444/11	3					
						7			1444/11	3					
1748		1444/12		1478	ost.pl.	8			1444/12	32	1444/12		1478	ost.pl. 29	Hlavné mesto SR Bratislava Primaciálne nám. 1, BA
						9			1444/12	14					
						10			1444/12	2					
1748		1444/13		976	ost.pl.	11			1444/13	2	1444/13		976	ost.pl. 37	Hlavné mesto SR Bratislava Primaciálne nám. 1, BA
						12			1444/13	76					
						13			1444/13	7					
						14			1444/13	34					
1748		1444/31		3093	ost.pl.	15			1444/31	8	1444/31		3093	ost.pl. 29	Hlavné mesto SR Bratislava Primaciálne nám. 1, BA
						16			1444/31	37					
						17			1444/31	18					
						18			1444/31	13					
						19			1444/31	38					
1748		1448		716	zast.pl.	20			1448	26	1448		716	zast.pl. 22	Hlavné mesto SR Bratislava Primaciálne nám. 1, BA
						21			1448	65					
						22			1448	24					
1748		1449		983	ost.pl.	23			1449	19	1449		983	ost.pl. 29	Hlavné mesto SR Bratislava Primaciálne nám. 1, BA
						24			1449	21					
						25			1449	58					
1748		1451		542	zast.pl.	26			1451	9	1451		542	zast.pl. 22	Hlavné mesto SR Bratislava Primaciálne nám. 1, BA
						27			1451	5					
						28			1451	5					
						29			1451	21					
1748		1497		392	ost.pl.	30			1497	16	1497		392	ost.pl. 29	Hlavné mesto SR Bratislava Primaciálne nám. 1, BA
						31			1497	7					
						32			1497	2					
						33			1497	2					
						34			1497	1					
						35			1497	10					
1748		1498		215	zast.pl.	36			1498	3	1498		215	zast.pl. 22	Hlavné mesto SR Bratislava Primaciálne nám. 1, BA
						37			1498	6					
						38			1498	3					
						39			1498	4					
						40			1498	8					
1748		1499		246	ost.pl.	41			1499	4	1499		246	ost.pl. 29	Hlavné mesto SR Bratislava Primaciálne nám. 1, BA
						42			1499	8					
						43			1499	4					
						44			1499	3					

VÝKAZ VÝMER

Doterajší stav						Zmeny					Nový stav				
Číslo listu vlastn.	Číslo parcely		Výmera		Druh pozemku	Diel	k parcele číslo	m²	od parcely číslo	m²	Číslo parcely	Výmera		Druh pozemku	Vlastník, (iná opráv. osoba) adresa, (sídlo)
LV	KN-E	KN-C	ha	m²								ha	m²	kód	
1283		1506/1	1	9610	vodná pl.	45			1506/1	14	1506/1	1	9610	vodná pl. 11	SR, Slov.vodoh.podnik, š.p. Martinská 49, BA
						46			1506/1	28					
						47			1506/1	14					
1283		1506/2	6	6731	vodná pl.	48			1506/2	39	1506/2	6	6731	vodná pl. 11	SR, Slov.vodoh.podnik, š.p. Martinská 49, BA
						49			1506/2	78					
						50			1506/2	39					
1748		1508		1366	ost.pl.	51			1508	22	1508		1366	ost.pl. 37	Hlavné mesto SR Bratislava Primaciálne nám. 1, BA
						52			1508	38					
						53			1508	15					
4836	6080/2		1	1326	vodná pl.	54			6080/2	20	(6080/2	1	1326	vodná pl.)	SR, Slov.vodoh.podnik, š.p. Martinská 49, BA
						55			6080/2	10					
						56			6080/2	10					
Spolu:			11	1543						990		11	1543		
Stav podľa registra C KN															
1748		1443/1		840	ost.pl.						1443/1		840	ost.pl. 37	Doterajší
3559		1444/11		3029	ost.pl.						1444/11		3029	ost.pl. 37	Doterajší
1748		1444/12		1478	ost.pl.						1444/12		1478	ost.pl. 29	Doterajší
1748		1444/13		976	ost.pl.						1444/13		976	ost.pl. 37	Doterajší
1748		1444/31		3093	ost.pl.						1444/31		3093	ost.pl. 29	Doterajší
1748		1448		716	zast.pl.						1448		716	zast.pl. 22	Doterajší
1748		1449		983	ost.pl.						1449		983	ost.pl. 29	Doterajší
1748		1451		542	zast.pl.						1451		542	zast.pl. 22	Doterajší
1748		1497		392	ost.pl.						1497		392	ost.pl. 29	Doterajší
1748		1498		215	zast.pl.						1498		215	zast.pl. 22	Doterajší
1748		1499		246	ost.pl.						1499		246	ost.pl. 29	Doterajší
1283		1506/1	1	9610	vodná pl.						1506/1	1	9610	vodná pl. 11	Doterajší
1283		1506/2	6	6731	vodná pl.						1506/2	6	6731	vodná pl. 11	Doterajší
		1506/3		4169	vodná pl.						1506/3		4169	vodná pl. 11	Doterajší
1748		1508		1366	ost.pl.						1508		1366	ost.pl. 37	Doterajší
Spolu:			10	4386								10	4386		

VÝKAZ VÝMER

Doterajší stav						Zmeny					Nový stav				
Číslo listu vlastn.	Číslo parcely		Výmera		Druh pozemku	Diel	k parcele číslo	m²	od parcely číslo	m²	Číslo parcely	Výmera		Druh pozemku	Vlastník, (iná oprav. osoba) adresa, (sídlo)
LV	KN–E	KN–C	ha	m²								ha	m²	kód	

Legenda: kód spôsobu využívania 11 Vodný tok (prirodzený – rieka, potok

22 Pozemok, na ktorom je postavená inžinierska stavba – cestná, miestna a účelová komunikácia, lesná cesta, poľná cesta, ...

29 Pozemok, na ktorom je okrasná záhrada, uličná a sídlisková zeleň, park a iná funkčná zeleň a lesný pozemok ...

37 Pozemok, na ktorom sú skaly, sruhy, rokliny, výmole, vysoká medze s krovím alebo kamenné a iné plochy, ...

Poznámka: zriaďuje sa vecné bremeno na priznanie práva uloženia inžinierskych sietí (STL plynovod) a povinnosti strpenia ich ochranného a bezpečnostného pásma vo vyznačenom rozsahu (ochr.pásmo – diely 2,4,5,8,12,15,16,21,25,29,30,33,37,40,42,46,49,52,54 a bezp.pásmo – diely 1,3,6,7,9,10,11,13,14,17,18,19,20,22,23, 24,26,27,28,31,32,34,35,36,38,39,41,43,44,45,47,48,50,51,53,55,56) na pozemkoch registra CKN p.č. 1443/1, 1444/11, 1444/12, 1444/13, 1444/31,1448, 1449, 1457, 1497, 1498, 1499, 1506/1, 1506/2, 1508 a registra EKN p.č. 6080/2 v prospech spoločnosti SPP – distribúcia, a.s., IČO: 35 910 739

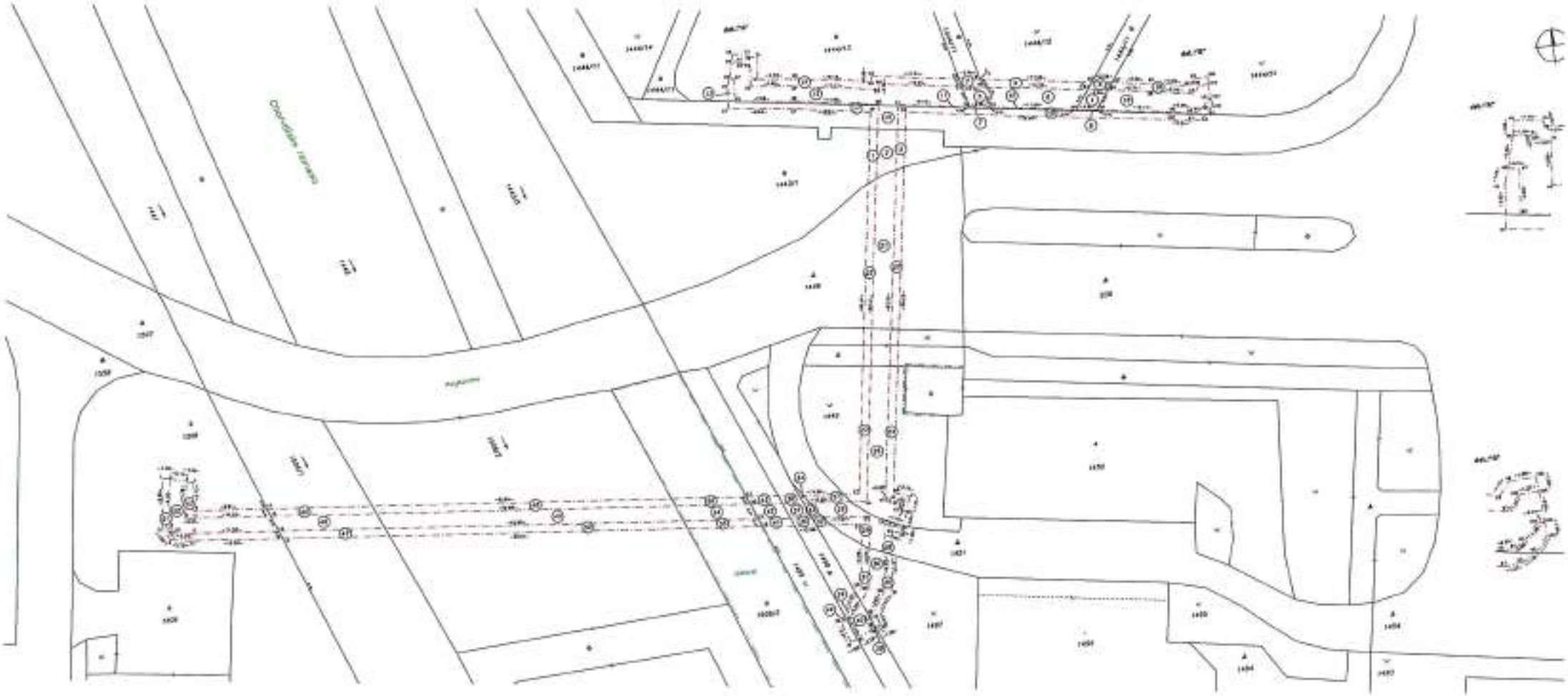

Geometrický plán je podkladom na právne úkony, keď údaje doterajšieho stavu výkazu výmer sú zhodné s údajmi platných výpisov z katastra nehnuteľností

Vyhotovitel **GEFOS SLOVAKIA, s.r.o.** Bajnická 3 Bratislava 83104 IČO: 35 859 890	Kraj Bratislavský	Okres Bratislava V	Obec Bratislava–Petržalka
	Kat. územie Petržalka	Číslo plánu 37/2023	Mapový list č. Bratislava 9–2/12 Bratislava 9–2/14
	GEOMETRICKÝ PLÁN	na vyznačenie vecného bremena na priznanie práva uloženia inž.sietí na pozemkoch p.č.1507, 1580/8	

Vyhotovil		Autorizačne overil		Úradne overil Meno:	
Dňa: 07.11.2023	Meno: Ing. Alena Šifrová	Dňa: 07.11.2023	Meno: Ing. Alena Šifrová	Dňa: 28.11.2023	Číslo: GI-2289/2023
Nové hranice boli v prírode označené nebolí označené		Náležitostami a znamením zodpovedá predpisom		Úradne overené podľa § 9 zákona NR SR č. 215/1995 Z.z. o geodézii a kartografii	
Záznam podrobného merania (meračský náčrt) č. 9987		Pečiatka a podpis		Pečiatka a podpis	
Súradnice bodov označených číslami a ostatné meračské údaje sú uložené vo všeobecnej dokumentácii					

Ing. Alena Šifrová 1102 Slovenská komora geodetov a kartografov Autorizovaný zememerač a kartograf

t.č. 6,50 – 1997

VÝKAZ VÝMER

Doterajší stav						Zmeny					Nový stav				
Číslo listu vlastn.	Číslo parcely		Výmera		Druh pozemku	Diel	k parcele číslo	m²	od parcely číslo	m²	Číslo parcely	Výmera		Druh pozemku	Vlastník, (iná opráv. osoba) adresa, (sídlo)
LV	KN-E	KN-C	ha	m²								ha	m²	kód	
Stav právny je totožný s registrom C KN															
Vyčíslenie rozsahu vecného bremena															
1748		1507		3524	zast.pl.	1			1507	66	1507		3524	zast.pl. 22	Hlavné mesto SR Bratislava Primaciálne nám.1, B4
1748		1580/8	2	7673	ost.pl.	2 3 4			1580/8 1580/8 1580/8	717 391 784	1580/8	2	7673	ost.pl. 37	Hlavné mesto SR Bratislava Primaciálne nám.1, B4
Spolu:			3	1197						1958		3	1197		

Legenda: kód spôsobu využívania 22 Pozemok, na ktorom je postavená inžinierska stavba – cestná, miestna a účelová komunikácia, lesná cesta, poľná cesta, ...
37 Pozemok, na ktorom sú skaly, sruhy, rokliny, výmole, vysoké medze s krovím alebo kameňmi a iné plochy, ...

Poznámka: zriaďuje sa vecné bremeno na priznanie práva uloženia inžinierskych sietí (VTL plynovod) a povinnosti strpenia ich ochranného a bezpečnostného pásma vo vymedzenom rozsahu (ochr.pásmo–diel 3 a bezp.pásmo–diely 1,2,4) na pozemkoch registra CKN p.č. 1507, 1580/8 v prospech spoločnosti SPP – distribúcia, a.s., IČO: 35 9 0 736

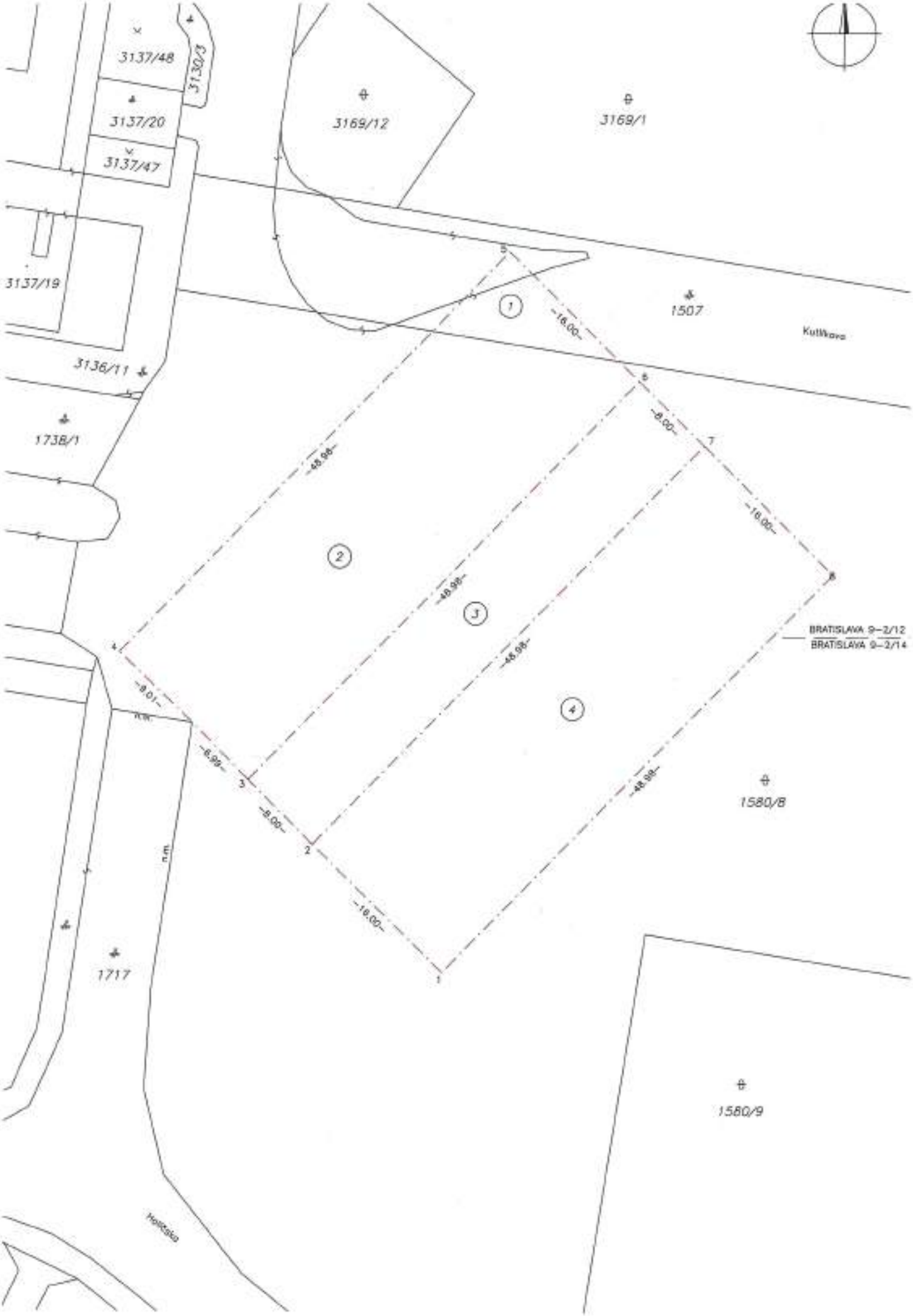
3137/48
3130/3
3137/20
3137/47
3169/12
3169/1
3137/19
1507
Kutlíkova
3136/11
1738/1
1
2
3
4
5
6
7
8
16.00
8.00
48.98
8.01
6.99
BRATISLAVA 9–2/12
BRATISLAVA 9–2/14
1580/8
1717
1580/9
Hanácka

Spoplatnené v zmysle zákona č. 145/1995 Z.z.

Geometrický plán je podkladom na právne úkony, keď údaje doterajšieho stavu výkazu výmer sú zhodné s údajmi platných výpisov z katastra nehnuteľností

Vyhotoviteľ **GEFOS SLOVAKIA, s.r.o.** Bojnická 3 Bratislava 83104 IČO: 35 859 890	Kraj Bratislavský	Okres Bratislava V	Obec Bratislava–Petržalka
	Kat. územie Petržalka	Číslo plánu 38/2023	Mapový list č. Bratislava 9–2/12 Bratislava 9–2/14
	GEOMETRICKÝ PLÁN	na vyznačenie vecného bremena na priznanie práva uloženia inž.sietí na pozemkoch p.č.1507, 1580/8, 3169/1	

Vyhotovil		Autorizačne overil		Úradne overil Meno: Ing. Ľubica Jakubčeková	
Dňa: 08.11.2023	Meno: Ing. Alena Šifrová	Dňa: 08.11.2023	Meno: Ing. Alena Šifrová	Dňa: 22.-11-2023	Číslo: G1-2290/23
Nové hranice boli v prírode označené neboli označené		Náležitosťami a pravnosťou zodpovedá predpisom		Úradne overené podľa § 9 zákona NR SR č. 215/1995 Z.z. o geodézii a kartografii	
Záznam podrobného merania (meračský náčrt) č. 9988					
Súradnice bodov označených číslami a ostatné meračské údaje sú uložené vo všeobecnej dokumentácii		Pečiatka a podpis		Pečiatka a podpis	

Ing. Alena Šifrová 1102 autorizovaný geodet a kartograf

Okresný úrad Bratislava katastrálny úrad

t.č. 6.50 – 1997

VÝKAZ VÝMER

Doterajší stav						Zmeny					Nový stav				
Číslo listu vlastn.	Číslo parcely		Výmera		Druh pozemku	Diel	k parcele číslo	m²	od parcely číslo	m²	Číslo parcely	Výmera		Druh pozemku	Vlastník, (iná oprav. osoba) adresa, (sídlo)
LV	KN-E	KN-C	ha	m²								ha	m²	kód	
Stav právny je totožný s registrom C KN															
Vyčíslenie rozsahu vecného bremena															
1748		1507		3524	zast.pl.	1			1507	79	1507		3524	zast.pl.	Hlavné mesto SR Bratislava
						2			1507	150				22	Primaciálne nám.1, 84
						3			1507	759					
1748		1580/8	2	7673	ost.pl.	4			1580/8	36	1580/8	2	7673	ost.pl.	Hlavné mesto SR Bratislava
						5			1580/8	474				37	Primaciálne nám.1, 84
						6			1580/8	65					
1748		3169/1	4	8158	ost.pl.	7			3169/1	1389	3169/1	4	8158	ost.pl.	Hlavné mesto SR Bratislava
						8			3169/1	1794				37	Primaciálne nám.1, 84
						9			3169/1	3045					
Spolu:			7	9355						7771		7	9355		

Legenda: kód spôsobu využívania 22 Pozemok, na ktorom je postavená inžinierska stavba – cestná, miestna a účelová komunikácia, lesná cesta, poľná cesta, ...
37 Pozemok, na ktorom sú skaly, sruhy, rokliny, výmole, vysoké medze s krovím alebo kameňmi a iné plochy, ...

Poznámka: zriaďuje sa vecné bremeno na priznanie práva uloženia inžinierskych sietí (VT, plynovod) a povinnosti strpenia ich ochranného a bezpečnostného pásma vo vymočenom rozsahu (ochr.pásmo–diel 1,6,7 a bezpečpásmo–diely 2 až 5,8,9) na pozemkoch registra CKN p.č. 1507, 1580/8, 3169/1 v prospech spoločnosti SPP – distribúcia, a.s., IČO: 35 910 739

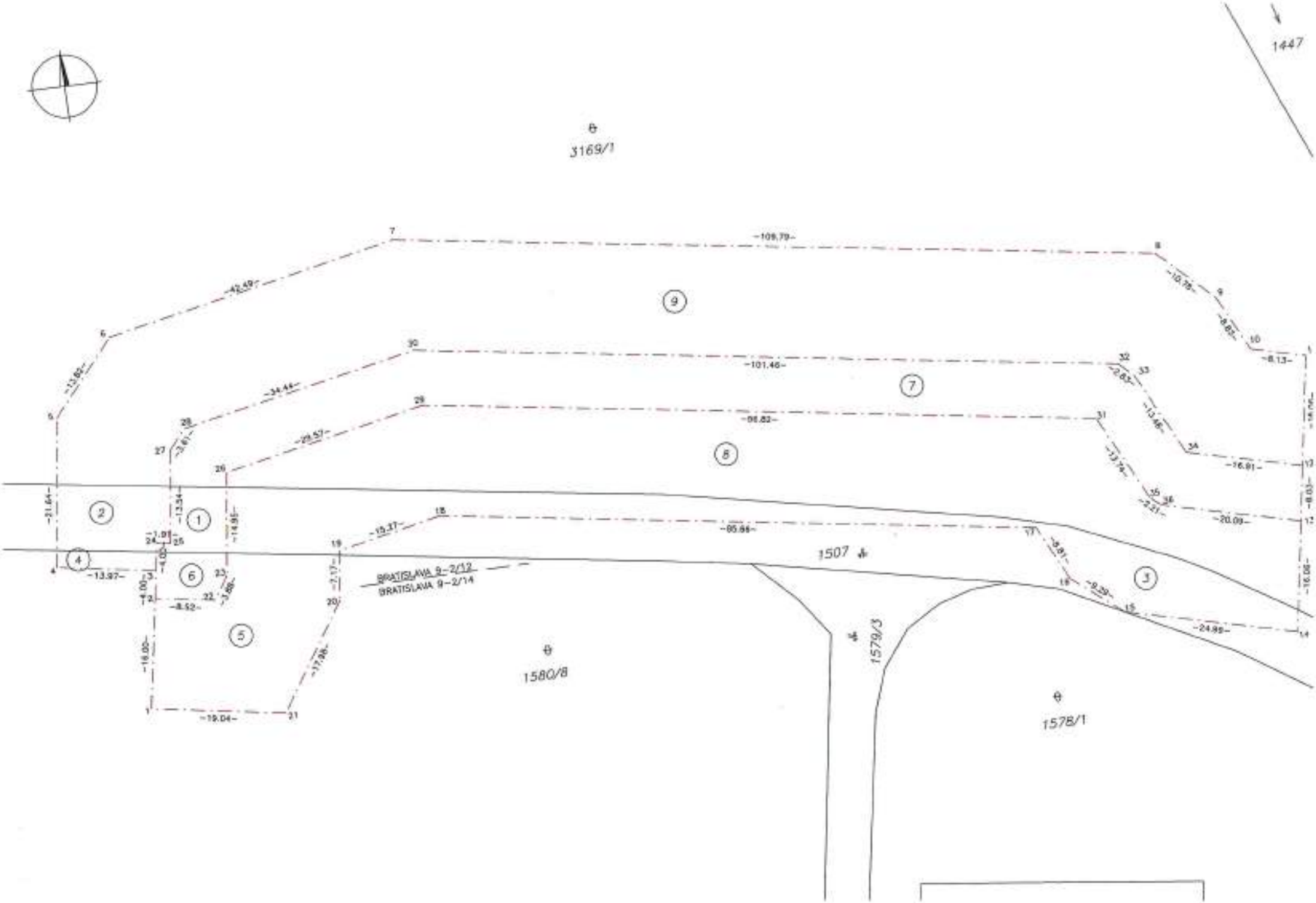
1447
3169/1
1507
BRATISLAVA 9-2/12
BRATISLAVA 9-2/14
1580/8
1579/3
1578/1

Spoplatnené v zmysle zákona č. 145/1995 Z.z.

Geometrický plán je podkladom na právne úkony, keď údaje doterajšieho stavu výkazu výmer sú zhodné s údajmi platných výpisov z katastra nehnuteľností

Vyhotovitel **GEFOS SLOVAKIA, s.r.o.** Bojnická 3 Bratislava 83104 IČO: 35 859 890	Kraj Bratislavský	Okres Bratislava V	Obec Bratislava–Petržalka
	Kat. územie Petržalka	Číslo pôdnu 39/2023	Mapový list č. Bratislava 9–2/12 Bratislava 9–2/14
	GEOMETRICKÝ PLÁN	na vyznačenie vecného bremena na priznanie práva uloženia inž.sietí na pozemkoch reg. CKN p.č. 936, 1329/1, 1443/1, 1444/11, 1444/12, 1444/13, 1444/14, 1444/31, 1445/3, 1446, 1447, 1507, 3169/1 a reg.EKN p.č. 5139/2	

Vyhotovil		Autorizačne overil		Úradne overil Meno: **Ing. Monika Vičková**	
Dňa: 09.11.2023	Meno: Ing. Alena Šifrová	Dňa: 09.11.2023	Meno: Ing. Alena Šifrová	Dňa: 28-11-2023	Číslo: G1-2291/2023
Nové hranice boli v prírode označené neboli označené		Náležitostiami a presnosťou zodpovedá predpisom		Úradne overené podľa § 9 zákona NR SR č. 215/1995 Z.z. o geodézii a kartografii	
Záznam podrobného merania (meračský náčrt) č. 9989					
Súradnice bodov označených číslami a ostatné meračské údaje sú uložené vo všeobecnej dokumentácii		Pečiatka a podpis		Pečiatka a podpis	

Č. 6.50 – 1997

VÝKAZ VÝMER

str. 1

Doterajší stav						Zmeny					Nový stav				
Číslo listu vlastn.	Číslo parcely		Výmera		Druh pozemku	Diel	k parcele číslo	m²	od parcely číslo	m²	Číslo parcely	Výmera		Druh pozemku	Vlastník, (iná oprav. osoba) adresa, (sídlo)
LV	KN-E	KN-C	ha	m²								ha	m²	kód	
						Stav právny									
						Vyčíslenie rozsahu vecného bremena									
4833		936	3	7192	zast.pl.	1			936	3	936	3	7192	zast.pl. 22	Hlavné mesto SR Bratislava Primaciálne nám. 1, BA
4833		1329/1	1	4809	zast.pl.	2			1329/1	299	1329/1	1	4809	zast.pl. 22	Hlavné mesto SR Bratislava Primaciálne nám. 1, BA
1748		1443/1		840	ost.pl.	3			1443/1	3	1443/1		840	ost.pl. 37	Hlavné mesto SR Bratislava Primaciálne nám. 1, BA
						4			1443/1	104					
3559		1444/11		3029	ost.pl.	5			1444/11	43	1444/11		3029	ost.pl. 37	REALITY FOND s.r.o. Röntgenova 4, BA
						6			1444/11	46					
						7			1444/11	100					
						8			1444/11	22					
						9			1444/11	44					
						10			1444/11	22					
						11			1444/11	23					
						12			1444/11	50					
						13			1444/11	101					
						14			1444/11	57					
						15			1444/11	2					
						16			1444/11	48					
						17			1444/11	44					
1748		1444/12		1478	ost.pl.	18			1444/12	702	1444/12		1478	ost.pl. 29	Hlavné mesto SR Bratislava Primaciálne nám. 1, BA
						19			1444/12	257					
						20			1444/12	329					
1748		1444/13		976	ost.pl.	21			1444/13	191	1444/13		976	ost.pl. 37	Hlavné mesto SR Bratislava Primaciálne nám. 1, BA
						22			1444/13	228					
						23			1444/13	530					
1748		1444/14		1094	ost.pl.	24			1444/14	519	1444/14		1094	ost.pl. 29	Hlavné mesto SR Bratislava Primaciálne nám. 1, BA
						25			1444/14	166					
						26			1444/14	143					
1748		1444/31		3093	ost.pl.	27			1444/31	569	1444/31		3093	ost.pl. 29	Hlavné mesto SR Bratislava Primaciálne nám. 1, BA
						28			1444/31	252					
						29			1444/31	370					
						30			1444/31	5					
1283		1445/3		6527	vodné pl.	31			1445/3	189	1445/3		6527	vodné pl. 11	SR, SVP, š.p. Martinská 49, BA
						32			1445/3	100					
						33			1445/3	217					
1283		1446	2	7988	vodné pl.	34			1446	591	1446	2	7988	vodné pl. 11	SR, SVP, š.p. Martinská 49, BA
						35			1446	295					
						36			1446	603					
1283		1447		7882	vodné pl.	37			1447	164	1447		7882	vodné pl. 11	SR, SVP, š.p. Martinská 49, BA
						38			1447	89					
						39			1447	186					
1748		1507		3524	zast.pl.	40			1507	9	1507		3524	zast.pl. 22	Hlavné mesto SR Bratislava Primaciálne nám. 1, BA
1748		3169/1	4	8158	ost.pl.	41			3169/1	352	3169/1	4	8158	ost.pl. 37	Hlavné mesto SR Bratislava Primaciálne nám. 1, BA
						42			3169/1	564					
						43			3169/1	233					

VÝKAZ VÝMER

Doterajší stav						Zmeny					Nový stav				
Číslo listu vlastn.	Číslo parcely		Výmera		Druh pozemku	Diel	k parcele číslo	m^2	od parcely číslo	m^2	Číslo parcely	Výmera		Druh pozemku	Vlastník, (iná opráv. osoba) adresa, (sídlo)
LV	KN-E	KN-C	ha	m^2								ha	m^2	kód	
4833	5139/2			383	orná p.	44 45 46			5139/2 5139/2 5139/2	48 89 1	(5139/2		383	orná p.)	Hlavné mesto SR Bratislava Primaciálne nám. 1, BA
Spolu:			15	6973						9001		15	6973		
Stav podľa registra C KN															
4833		936	3	7192	zast.pl.						936	3	7192	zast.pl. 22	Doterajší
4833		1329/1	1	4809	zast.pl.						1329/1	1	4809	zast.pl. 22	Doterajší
		1441/59		461	ost.pl.						1441/59		461	ost.pl. 34	Doterajší
1748		1443/1		840	ost.pl.						1443/1		840	ost.pl. 37	Doterajší
3559		1444/11		3029	ost.pl.						1444/11		3029	ost.pl. 37	Doterajší
1748		1444/12		1478	ost.pl.						1444/12		1478	ost.pl. 29	Doterajší
1748		1444/13		976	ost.pl.						1444/13		976	ost.pl. 37	Doterajší
1748		1444/14		1094	ost.pl.						1444/14		1094	ost.pl. 29	Doterajší
1748		1444/31		3093	ost.pl.						1444/31		3093	ost.pl. 29	Doterajší
1283		1445/3		6527	vodné pl.						1445/3		6527	vodné pl. 11	Doterajší
1283		1446	2	7988	vodné pl.						1446	2	7988	vodné pl. 11	Doterajší
1283		1447		7882	vodné pl.						1447		7882	vodné pl. 11	Doterajší
1748		1507		3524	zast.pl.						1507		3524	zast.pl. 22	Doterajší
1748		3169/1	4	8158	ost.pl.						3169/1	4	8158	ost.pl. 37	Doterajší
Spolu:			15	7051								15	7051		

Legenda: kód spôsobu využívania
11 Vodný tok (prirodzený) – rieka, potok
22 Pozemok, na ktorom je postavená inžinierska stavba – cestná, miestna a účelová komunikácia, lesná cesta, poľná cesta, ...
29 Pozemok, na ktorom je okrasná zahrada, uličná a sídlisková zeleň, park a iná funkčná zeleň a lesný pozemok ...
34 Pozemok, na ktorom je manipulačná a skladová plocha, objekt a stavba slúžiace lesnému hospodárstvu
37 Pozemok, na ktorom sú skaly, svahy, rokliny, výmole, vyseké medze s krovím alebo kameňom a iné plochy, ...

Poznámka: zriaďuje sa vecné bremeno na priznanie práva uloženia inžinierskych sietí (VTL plynovod) a povinnosti strpenia ich ochranného a bezpečnostného pásma vo vyznačenom rozsahu (ochr.pásmo–diely 3,8,10,11,12,19,21,25,28,32,35,38,43,44 a bezp.pásmo–diely 1,2,4,5,6,7,9,13,14,15,16,17,18,20,22,23,24,26,27,29,30,31,33,34,36,37,39,40,41,42,45,46) na pozemkoch registra CKN p.č. 936, 1329/1, 1443/1, 1444/11, 1444/12, 1444/13, 1444/14, 1444/31, 1445/3, 1446, 1447, 1507, 3169/1 a reg. EKN p.č. 5139/2 v prospech spoločnosti SPP – distribúcia, a.s., IČO: 35 910 739

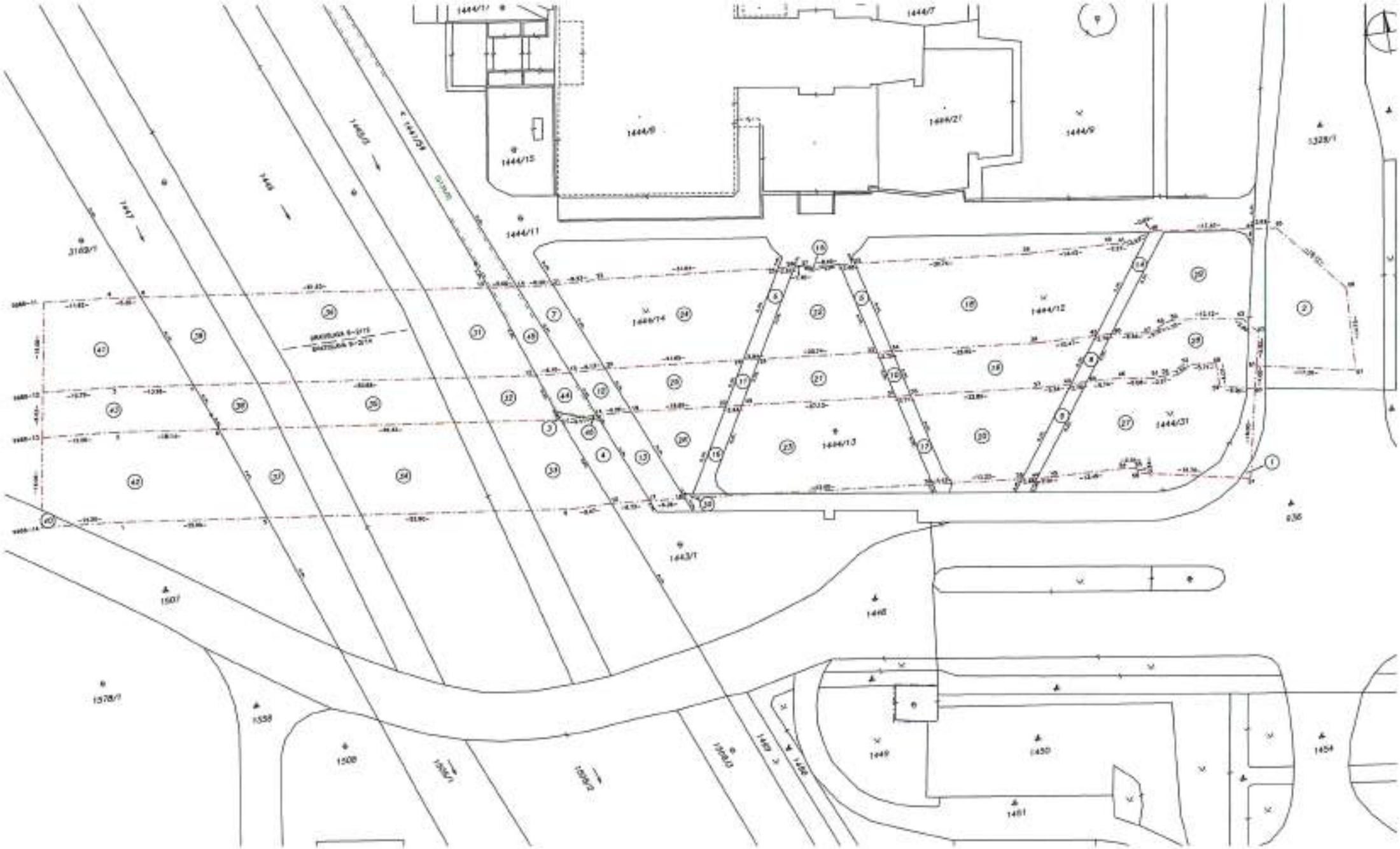
1444/7
1444/17
1444/9
1444/27
1444/9
1444/15
1444/11
1328/1
3160/1
1447
1448
1444/14
1444/12
1444/13
1444/31
1443/1
1507
1578/1
1558
1508
1448
1449
1450
1451
1454
636

Spoplatnené v zmysle zákona č. 145/1995 Z.z.

Geometrický plán je podkladom na právne úkony, keď údaje dotenajšieho stavu výkazu výmer sú zhodné s údajmi platných výpisov z katastra nehnuteľností

Vyhotovitel **GEFOS SLOVAKIA, s.r.o.** Bojnická 3 Bratislava 83104 IČO: 35 859 890	Kraj Bratislavský	Okres Bratislava V	Obec Bratislava–Petržalka
	Kat. územie Petržalka	Číslo plánu 70/2024	Mapový list č. Bratislava 9–3/12
	GEOMETRICKÝ PLÁN	na vyznačenie vecného bremena na priznanie práva uloženia inž.siete na pozemku p.č. 2409/5	

Vyhotovil		Autorizačne overil		Úradne overil Meno: Ing. Marián Drusko	
Dňa: 26.06.2024	Meno: Ing. Alena Šifrová	Dňa: 26.06.2024	Meno: Ing. Alena Šifrová	Dňa: 27.06.24	Číslo: G1-1258/2024
Nové hranice boli v prírode označené neboli označené		Náležitostiami a presnosťou zodpovedá predpisom		Úradne overené podľa §9 zákona NR SR č. 215/1995 Z.z. o geodézii a kartografii	
Záznam podrobného merania (meračský náčrt) č. 10097		Ing. Alena Šifrová 1102 Autorizovaný geodet a kartograf			
Súradnice bodov označených číslami a ostatné meračské údaje sú uložené vo všeobecnej dokumentácii		Pečiatka a podpis		Pečiatka a podpis	

t.č. 6.50 – 1997

VÝKAZ VÝMER

Doterajší stav						Zmeny					Nový stav				
Číslo listu vlastn.	Číslo parcely		Výmera		Druh pozemku	Diel	k parcele číslo	m²	od parcely číslo	m²	Číslo parcely	Výmera		Druh pozemku	Vlastník, (iná oprav. osoba) adresa, (sídlo)
LV	KN-E	KN-C	ha	m²								ha	m²	kód	
Stav právny je totožný s registrom C KN															
Vyčíslenie rozsahu vecného bremena															
1748		2409/5	2	4976	ost.pl.	1			2409/5	70	2409/5	2	4976	ost.pl. 37	Hlavné mesto SR Bratislava Primaciálne nám.1, BA
						2			2409/5	145					
						3			2409/5	75					
Spolu:			2	4976						290		2	4976		

Legenda: kód spôsobu využívania 37 Pozemok, na ktorom sú skaly, sruhy, násypy, výmole, vysoké mnohe z kovom alebo kamením a iné plochy, ...

Poznámka: zriaďuje sa vecné bremeno na priznanie práva uloženia inžinierskych sietí (STL plynovod) a povinnosti strpenia ich ochranného a bezpečnostného pásma vo vyznačenom rozsahu (ochr.pásmo-diel 2 a bezp.pásmo-diely 1,2,3) na pozemku registra CKN p.č. 2409/5 v prospech spoločnosti SPP - distribúcia, a.s., IČO: 35 910 739

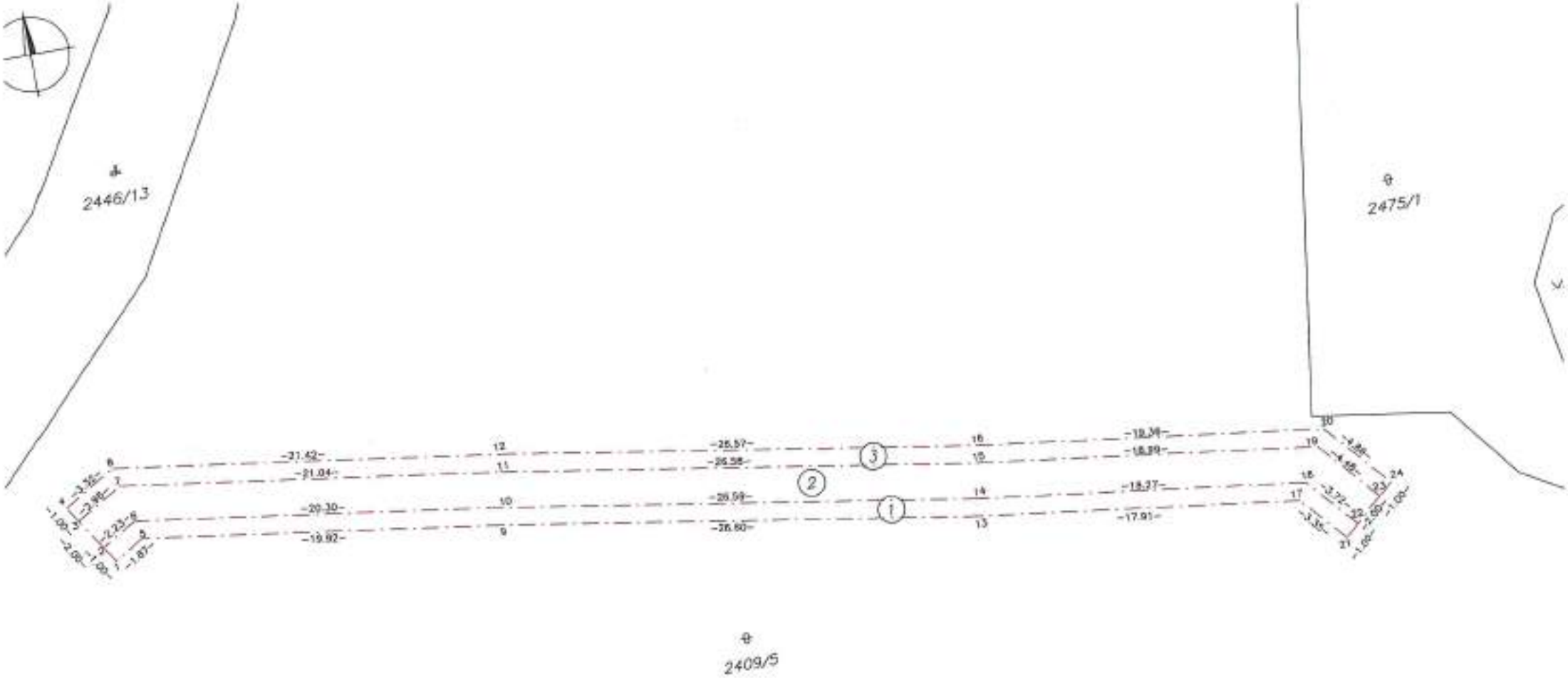
2446/13
2475/1
2409/5
21.42
21.04
20.30
19.92
26.57
26.58
26.59
26.60
19.34
18.99
18.27
17.91
3
2
1

Geometrický plán je podkladom na právne úkony, keď údaje katastrálneho zápisu výkazu výmer sú zhodné s údajmi platných výpisov z katastra nehnuteľností

Vyhotovitel **GEFOS SLOVAKIA, s.r.o.** Bojnická 3 Bratislava 83104 IČO: 35 859 890	Kraj Bratislavský	Okres Bratislava V	Obec Bratislava–Petržalka
	Kat. územie Petržalka	Číslo plánu 50/2023	Mapový list č. Bratislava 9–1/41
	GEOMETRICKÝ PLÁN	na vyznačenie vecného bremena na priznanie práva uloženia inž.sietí na pozemkoch p.č. 70/5, 89/12	

Vyhotovil		Autorizačné overil		Úradne overil Meno:	
Dňa: 22.11.2023	Meno: Ing. Alena Šifrová	Dňa: 03.04.2024	Meno: Ing. Alena Šifrová	Dňa: 23.4.2024	Číslo: Gi-664/2024
Nové hranice boli v prírode označené neboli označené		Nárokovými a zrejmostnými zodpovedá predpisom:		Úradne overené podľa § 9 zákona NR SR č. 215/1995 Z.z. o geodézii a kartografii	
Záznam podrobného merania (meračský náčrt) č. 10007					
Súradnice bodov označených číslami a ostatné meračské údaje sú uložené vo všeobecnej dokumentácii		Pečiatka a podpis		Pečiatka a podpis	

1.č. 6.50 – 1997

VÝKAZ VÝMER

Doterajší stav						Zmeny					Nový stav				
Číslo listu vlastn.	Číslo parcely		Výmera		Druh pozemku	Diel	k parcele číslo	m^2	od parcely číslo	m^2	Číslo parcely	Výmera		Druh pozemku	Vlastník, (iná oprav. osoba) adresa, (sídlo)
LV	KN–E	KN–C	ha	m^2								ha	m^2	kód	
Stav právny je totožný s registrom C KN															
Vyčíslenie rozsahu vecného bremena															
2021		70/5		1504	zast.pl.	1			70/5	41	70/5		1504	zast.pl. 22	Hlavné mesto SR Bratislava Primaciálne nám.1, BA
2021		89/12		5753	ost.pl.	2			89/12	767	89/12		5753	ost.pl. 29	Hlavné mesto SR Bratislava Primaciálne nám.1, BA
Spolu:				7257						808			7257		

Legenda: kód spôsobu využívania 22 Pozemok, na ktorom je postavená inžinierska stavba – cestná, miestna a účelová komunikácia, lesná cesta, poľná cesta, ...
29 Pozemok, na ktorom je okrasná záhrada, uličná a vidiecka zeleň, park a iná funkčná zeleň a lesný pozemok ...

Poznámka: zriaďuje sa vecné bremeno na priznanie práva ochranného pásma na uloženie inžinierskych sietí (vodovodné potrubie, DN800) vo vyznačenom rozsahu na pozemkoch p.č. 70/5, 89/12 v prospech spoločnosti BVS, a.s. IČO: 35850370.

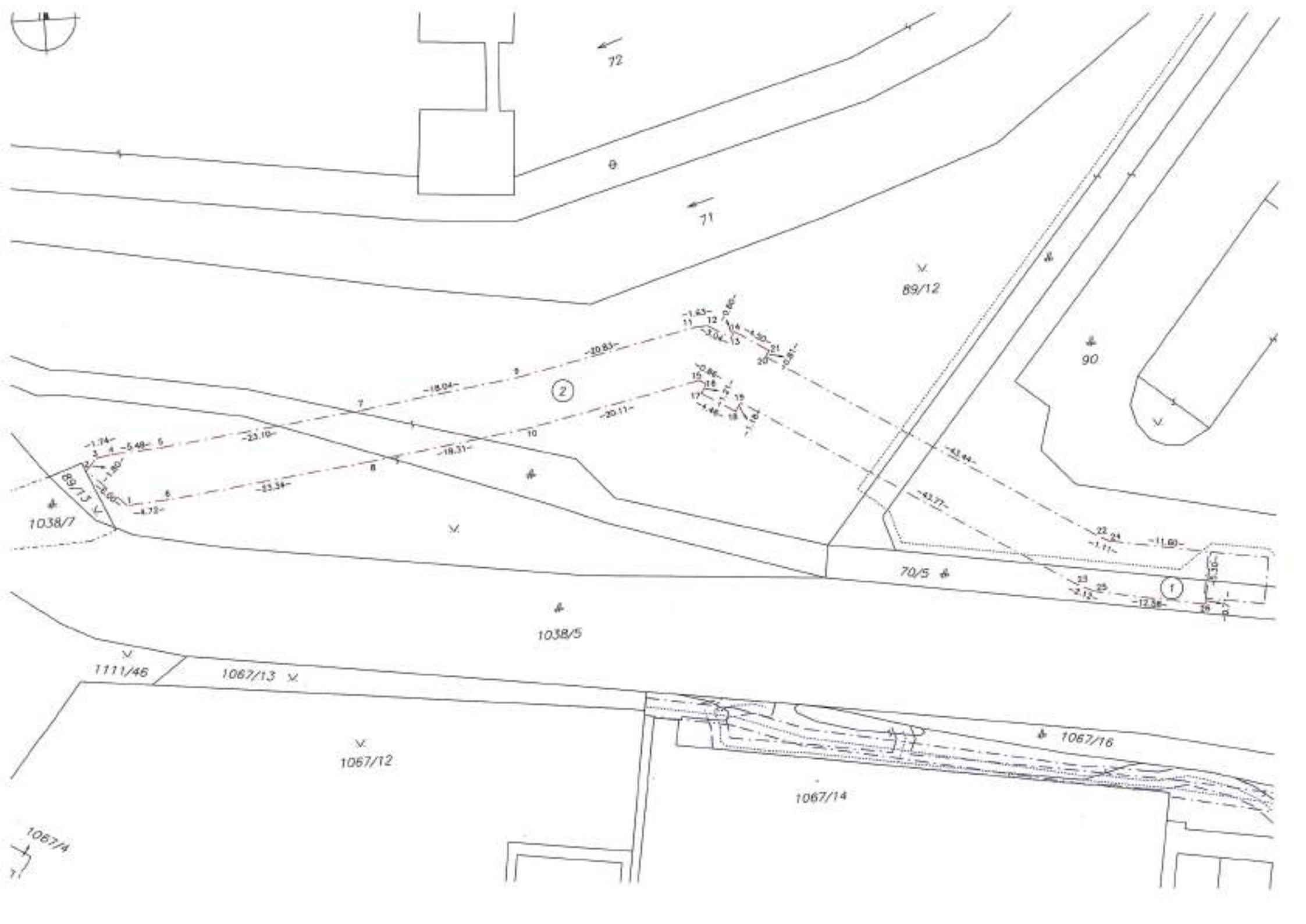
72
71
89/12
90
89/13
1038/7
70/5
1038/5
1111/46
1067/13
1067/12
1067/16
1067/14
1067/4