

MINISTERSTVO SPRAVODLIVOSTI SLOVENSKEJ REPUBLIKY



OBCHODNÝ REGISTER NA INTERNETE

Slovensky  |  English

Výpis z Obchodného registra Mestského súdu Bratislava III

Tento výpis má len informatívny charakter a nie je použiteľný pre právne úkony!






Zobrazit' na novej verzii portálu

Oddiel: Pš

Vložka číslo: 427/B

Obchodné meno:	SLOVENSKÝ VODOHOSPODÁRSKY PODNIK, štátny podnik	(od: 20.06.1997)
Sídlo:	Karloveská 2 Bratislava - mestská časť Karlova Ves 841 04	(od: 01.04.2024)
IČO:	36 022 047	(od: 20.06.1997)
Deň zápisu:	01.07.1997	(od: 20.06.1997)
Právna forma:	Štátny podnik	(od: 20.06.1997)
Predmet podnikania (činnosti):	výkon osobitných činností, ktoré súvisia so spravovanými hraničnými tokmi a následných činností vyplývajúcich z osobitných dohôd vzťahujúcich sa na hraničné toky	(od: 20.06.1997)
	zabezpečenie dodávok vody z vodných tokov a z nádrží, vrátane jej využitia na výrobu elektrickej energie v rozsahu určenom vodohospodárskymi orgánmi	(od: 20.06.1997)
	vykonávanie zabezpečovacích prác na ochranu pred nepriaznivými účinkami vôd na vodných tokoch a vodohospodárskych dielach, plnenie úloh vyplývajúcich z povodňových plánov a rozhodnutí povodňových komisií počas povodňovej aktivity	(od: 20.06.1997)
	vykonávanie stavebno-montážnych a údržbárskych prác, ťažby riečnych materiálov, ťažby a výroby kameniva a výrub stromov rastúcich mimo lesa v rámci rezortu	(od: 20.06.1997)
	sledovanie a vyhodnocovanie akostí vôd vodných tokov, odberov vôd a iného nakladania s vodami, vyberanie odplát podľa osobitných predpisov	(od: 20.06.1997)
	plnenie ďalších úloh, vyplývajúcich pre štátny podnik z vodného zákona a súvisiacich právnych predpisov vrátane dozornej činnosti v chránených vodohospodárskych oblastiach	(od: 20.06.1997)
	prevádzkovanie rybného hospodárstva podniku	(od: 20.06.1997)
	poľnohospodárstvo a lesníctvo včítane predaja nespracovaných poľnohospodárskych a lesných výrobkov za účelom spracovania alebo ďalšieho predaja	(od: 20.06.1997)
	spracovanie prírodného kameňa	(od: 20.06.1997)
	výkon potápačských prác	(od: 20.06.1997)
	prenájom mechanizmov a dopravných zariadení	(od: 21.12.2011)
	vnútroštátna nákladná cestná doprava	(od: 21.12.2011)
	vnútrozemská platvba	(od: 31.05.2000)
	ubytovacie služby	(od: 31.05.2000)
	pohostinská činnosť	(od: 31.05.2000)
	vykonávanie trhacích prác	(od: 31.05.2000)
	chov rýb	(od: 31.05.2001)
	maloobchod v rozsahu voľných živností	(od: 31.05.2001)
	výkon činnosti stavbyvedúceho	(od: 31.05.2001)

výkon činnosti stavebného dozoru	(od: 31.05.2001)
vodná doprava-neverejná a verejná	(od: 31.05.2001)
prevádzkovanie vlastnej ochrany	(od: 31.05.2001)
výroba elektriny	(od: 31.05.2001)
rozmnožovanie a kopírovacie práce	(od: 31.05.2001)
kosenie porastov a ozeleňovanie plôch	(od: 31.05.2001)
zemné práce	(od: 31.05.2001)
ťažba riečnych materiálov	(od: 31.05.2001)
činnosť vykonávaná banským spôsobom	(od: 31.05.2001)
informačné služby	(od: 31.05.2001)
vykonávanie zvaračských prác	(od: 31.05.2001)
zámočníctvo	(od: 31.05.2001)
stolárstvo	(od: 31.05.2001)
murárstvo	(od: 31.05.2001)
plnenie ďalších činností, pokiaľ sa nimi nenaruší plnenie povinného predmetu činnosti	(od: 31.05.2001)
dispečerské riadenie vodohospodárskych a ostatných podnikových činností	(od: 31.05.2001)
určovanie skutočnej výšky poplatkov za odbery podzemných vôd a výšky poplatkov za vypúšťanie odpadových vôd do povrchových vôd	(od: 25.03.2005)
zabezpečovanie činností súvisiacich so správou vodných tokov a správou povodí a činností verejnoprospešného charakteru	(od: 28.07.2007)
vykonávanie činností súvisiacich so správou podzemných vôd v rozsahu vymedzenom zákonom č. 364/2004 Z.z. o vodnách a o zmene a doplnení zákona SNR č. 372/1990 Zb. o priestupkoch v znení neskorších predpisov (vodný zákon) v znení neskorších predpisov	(od: 28.07.2007)
vykonávanie činností súvisiacich s plánovaním v povodiach a v oblasti povodí	(od: 28.07.2007)
správa zverených vodných tokov a zabezpečenie všetkých ich funkcií, výkon práva hospodárenia s vodnými tokmi, s vodohospodárskymi dielami a s ostatným majetkom	(od: 28.07.2007)
zabezpečenie účinnej ochrany vôd, vodných tokov, vodohospodárskych diel a ostatného majetku	(od: 28.07.2007)
zabezpečenie rozvoja, prevádzky a údržby vodných ciest a vodných častí verejných prístavných bazénov, vytváranie podmienok na využívanie vodných tokov a nádrží na plavbu a iné ich národohospodárske využívanie	(od: 28.07.2007)
zabezpečovanie úloh obrany a krízového riadenia	(od: 28.07.2007)
plnenie ďalších úloh, vyplývajúcich pre štátny podnik zo zákona č. 364/2004 Z.z. o vodách a o zmene zákona Slovenskej národnej rady č. 372/1990 Zb. o priestupkoch v znení neskorších predpisov a súvisiacich právnych predpisov vrátane dozornej činnosti v chránených vodohospodárskych oblastiach	(od: 28.07.2007)
uskutočňovanie stavieb a ich zmien	(od: 01.11.2007)
poradensko - konzultačná a lektorská činnosť v oblasti ochrany životného prostredia	(od: 01.11.2007)
poskytovanie software a poradenstvo v oblasti hardware a software	(od: 01.11.2007)
nákladná cestná doprava vozidlami do celkovej hmotnosti 3,5 t vrátane prípojného vozidla	(od: 21.12.2011)
geodetické a kartografické práce	(od: 21.12.2011)
informatívne testovanie, meranie, analýzy a kontroly	(od: 21.12.2011)
vypracovanie dokumentácie a projektu jednoduchých stavieb, drobných stavieb a zmien týchto stavieb	(od: 21.12.2011)
prenájom nebytových a bytových priestorov a pozemkov	(od: 21.12.2011)
masérské služby	(od: 21.12.2011)
prevádzkovanie sauny	(od: 21.12.2011)
požičiavanie športového náradia	(od: 21.12.2011)

	ubytovacie služby v ubytovacích zariadeniach s prevádzkovaním pohostinských činností v týchto zariadeniach	(od: 21.12.2011)
	poskytovanie služieb internetom	(od: 21.12.2011)
	výroba tepla, rozvod tepla	(od: 12.10.2012)
	verejné obstarávanie	(od: 05.07.2013)
	vnútroštátna osobitná pravidelná autobusová doprava	(od: 16.07.2014)
	vnútroštátna príležitostná autobusová doprava	(od: 16.07.2014)
	podnikanie v oblasti nakladania s nebezpečným odpadom	(od: 28.11.2025)
Štatutárny orgán:	riaditeľ	(od: 10.07.2021)
	Ing. Jozef Moravčík Kvačalova 51 Bratislava - mestská časť Ružinov 821 08 Vznik funkcie: 05.06.2024 	(od: 21.06.2024)
Konanie menom spoločnosti:	Štátny podnik zastupuje a zaň podpisuje riaditeľ samostatne.	(od: 21.06.2024)
Prokúra:	Prokurista za SLOVENSKÝ VODOHOSPODÁRSKY PODNIK, štátny podnik podpisuje tým spôsobom, že k obchodnému menu právnickej osoby - SLOVENSKÝ VODOHOSPODÁRSKY PODNIK, štátny podnik, uvedenie svoj titul, meno a priezvisko, pripojí dodatok označujúci prokúru („prokurista“), a pripojí svoj podpis.	(od: 27.03.2025)
Odštepny závod:	Názov: SLOVENSKÝ VODOHOSPODÁRSKY PODNIK, štátny podnik, Povodie Bodrogu, odštepny závod	(od: 21.12.2023)
	Sídlo: M. R. Štefánika 25 Trebíšov 075 01	(od: 21.12.2023)
	Vedúci: Ing. Jaroslav Vaľo Malčice 91 Malčice 072 06 Vznik funkcie: 12. 12. 2023 	(od: 21.12.2023)
	Predmet činnosti: v rozsahu predmetu činnosti štátneho podniku	(od: 21.12.2023)
	Názov: SLOVENSKÝ VODOHOSPODÁRSKY PODNIK, štátny podnik, Povodie dolného Váhu, odštepny závod	(od: 28.02.2024)
	Sídlo: Nábřežie Ivana Krasku 3/834 Piešťany 921 80	(od: 28.02.2024)
	Vedúci: Ing. Jaroslav Madera Teplica 934 Čachtice 916 21 Vznik funkcie: 14. 2. 2024 	(od: 28.02.2024)
	Predmet činnosti: v rozsahu predmetu činnosti štátneho podniku	(od: 28.02.2024)
	Názov: SLOVENSKÝ VODOHOSPODÁRSKY PODNIK, štátny podnik, Povodie horného Váhu, odštepny závod	(od: 01.04.2024)
	Sídlo: Jančeka 36 Ružomberok 034 01	(od: 01.04.2024)
	Vedúci: Ing. Tibor Šenkár Nižné Brehy 795/2 Zuberec 027 32 Vznik funkcie: 14. 3. 2024 	(od: 01.04.2024)
	Predmet činnosti: v rozsahu predmetu činnosti štátneho podniku	(od: 01.04.2024)
	Názov: SLOVENSKÝ VODOHOSPODÁRSKY PODNIK, štátny podnik, Povodie Hrona, odštepny závod	(od: 27.03.2025)
	Sídlo: Partizánska cesta 69 Banská Bystrica 974 98	(od: 27.03.2025)
	Vedúci: RNDr. Marián Siekela Malinovského 871/4 Krupina 963 01 Vznik funkcie: 1. 3. 2025 	(od: 27.03.2025)
	Predmet činnosti: v rozsahu predmetu činnosti štátneho podniku	(od: 27.03.2025)
	Názov: SLOVENSKÝ VODOHOSPODÁRSKY PODNIK, štátny podnik, Povodie Dunaja, odštepny závod	(od: 29.08.2025)

Sídlo: Martinská 49 (od: 29.08.2025)
Bratislava - mestská časť Ružinov 821 05

Vedúci: Ing. Marek Považan (od: 29.08.2025)
Kvetná 952/5
Rovinka 900 41
Vznik funkcie: 20. 8. 2025

Predmet činnosti: v rozsahu predmetu činnosti štátneho podniku (od: 29.08.2025)

Názov: SLOVENSKÝ VODOHOSPODÁRSKY PODNIK, štátny podnik, Povodie Hornádu, odštepny závod (od: 08.10.2025)

Sídlo: Ďumbierska 14 (od: 08.10.2025)
Košice - mestská časť Sever 041 59

Vedúci: Ing. Dušan Knap (od: 08.10.2025)
Hanojská 2545/3
Košice - mestská časť Sídliisko Ťahanovce 040 13
Vznik funkcie: 9. 9. 2025

Predmet činnosti: v rozsahu predmetu činnosti štátneho podniku (od: 08.10.2025)

Dozorná rada:

Ing. Monika Brugošová (od: 30.09.2022)
Podtatranského 1
Košice - mestská časť Staré Mesto 040 01
Vznik funkcie: 17.08.2022

Ing. Dana Birčáková (od: 04.12.2024)
Bojničky 393
Bojničky 920 55
Vznik funkcie: 17.08.2022

Ing. Alena Žirošová (od: 30.09.2022)
P. Hostinského 1718/30
Rimavská Sobota 979 01
Vznik funkcie: 17.08.2022

JUDr. Martin Siváček (od: 26.06.2024)
Zuzany Chalupovej 17
Bratislava - mestská časť Petržalka 851 07
Vznik funkcie: 01.05.2024

JUDr. Dominik Hriň (od: 04.12.2024)
Zuzany Chalupovej 3981/8
Bratislava - mestská časť Petržalka 851 07
Vznik funkcie: 18.10.2024

Dominka Šureková (od: 15.04.2025)
Ivana Dérera 5866/9
Malacky 901 01
Vznik funkcie: 11.03.2025

Ing. Andrea Štefániková, MBA (od: 29.08.2025)
Lipová 119
Bernolákovo 900 27
Vznik funkcie: 18.08.2025

Zakladateľ:

Ministerstvo životného prostredia Slovenskej republiky (od: 02.12.2003)
Námestie Ľudovíta Štúra 1
Bratislava

Kmeňové imanie:

890 744 376,25 EUR (od: 20.10.2015)

Ďalšie právne skutočnosti:

Štátny podnik bol založený zakladacou listinou zo dňa 19.12.1996 č. 3555/1996-100 podľa §§ 12, 13 zák.č. 111/90 Zb. o štátnom podniku a rozhodnutím Ministerstva pôdohospodárstva SR č. 3554/1996-100 zo dňa 19.12.1996 podľa ust. §§ 14, 15 a 26 zák. č. 111/90 Zb. o štátnom podniku o splnutí štátnych podnikov: Povodie Dunaja, štátny podnik Bratislava Povodie Váhu, štátny podnik Plešťany Povodie Hrona, štátny podnik Banská Bystrica Povodie Bodrogu a Hornádu, štátny podnik Košice. Štátny podnik SLOVENSKÝ VODOHOSPODÁR- SKÝ PODNIK Banská Štiavnica preberá v plnom rozsahu majetok, práva a záväzky vyššieuvedených štátnych podnikov. . Starý spis: PŠ 717

. Slovenský vodohospodársky podnik, štátny podnik, Ban- ská Štiavnica preberá všetok majetok, práva a záväzky spoločnosti FAIRWAY, spol. s r.o., S.r.o. 852/B, Nám. arm.gen. L. Svobodu, (od: 16.11.1998)

Bratislava, podľa stavu zisteného mimoriadnou účtovnou závierkou vykonanou ku dňu 31.01.1998.

. Zakladateľ v zmysle § 27 zák.č. 111/1990 Zb. v znení neskorších predpisov a rozhodnutím MP SR č. 3554/1996-100 zo dňa 19.12.1996 štátnemu podniku priznal charakter podniku pre uspokojovanie verejno- prospešných záujmov. (od: 31.05.2000)

. Zapisuje sa zmena v zmysle rozhodnutia o menovaní dekrétom č. 38-100/2000 zo dňa 29.12.2000 a odvolaní č. 4517/1034/300-2000 zo dňa 14.11.2000. (od: 14.03.2001)

Rozhodnutím Ministerstva pôdohospodárstva SR č. 1469/2001-250/180 zo dňa 14.3.2001 a jeho dodatkom č. 1 zo dňa 29.3.2001 bola so štátnym podnikom SLOVENSKÝ VODOHOSPODÁRSKY PODNIK so sídlom v Banskej Štiavnici zlúčená príspevková organizácia Výskumný ústav meliorácií a krajinného inžinierstva, Bratislava, IČO 00 678 015. Štátny podnik sa stáva právnym nástupcom zrušenej príspevkovej organizácie. Zápis je vykonaný na základe rozhodnutí Ministerstva pôdohospodárstva SR č. 2060/2001-420 zo dňa 21.3.2001, ktorým bola doplnená základacia listina tohoto štátneho podniku a na základe rozhodnutia č. 1469/2001-250/180 zo dňa 14.3.2000 a jeho dodatku č.1 zo dňa 29.3.2001 (od: 31.05.2001)

Identifikačné číslo podnikového riaditeľstva štátneho podniku: 36022047 05 (od: 14.10.2002)

. V súlade s ustanovením § 40b/, ods. 5 zákona NR SR č. 139/2003 Z.z. z 9. apríla 2003, ktorým sa mení a dopĺňa zákon NR SR č. 575/2001 Z.z. o organizácii činnosti vlády a organizácii ústrednej štátnej správy v znení neskorších predpisov a ktorým sa dopĺňa zákon č. 312/2001 Z.z. o štátnej službe a o zmene a doplnení niektorých zákonov v znení neskorších predpisov prešla zakladateľská pôsobnosť k štátnemu podniku Slovenský vodohospodársky podnik, štátny podnik Banská Štiavnica s účinnosťou od 1. mája 2003 z Ministerstva pôdohospodárstva SR na Ministerstvo životného prostredia SR. Rozhodnutím Ministerstva pôdohospodárstva SR č. 2018/03-420/116 a 2019/03-420/117 zo dňa 11.03.2003 o založení podniku Hydromeliorácie, š.p. Bratislava, vyníma sa v súlade s ustanovením §§ 3, 4 a 6 zák. č. 111/1990 o štátnom podniku zo Slovenského vodohospodárskeho podniku, š.p. Banská Štiavnica majetok v zmysle citovaného rozhodnutia tak, ako je vyšpecifikovaný v Súhrnnom zisťovaní protokole a vkladá sa do š.p. Hydromeliorácie, š.p. Bratislava. (od: 02.12.2003)

Dátum aktualizácie údajov: 07.01.2026

Dátum výpisu: 08.01.2026

Aktuálne zmeny | Elektronické služby Obchodného registra | Vyhľadávanie podnikov v EÚ

Vyhľadávanie podľa : obchodného mena | identifikačného čísla
sídla | spisovej značky | priezviska a mena osoby

O obchodnom registri SR | Návod na používanie ORI | Kontakty na registrové súdy
Aktuality a oznamy

k.ú. Petržalka
Lávka č. 3

LEGENDA

vlastník SR - SVP š.p.

V.
1111/48

11131

11130

V.
1111/49

1112

1113

1114

3511/2

V.
3506

A
3507

3509

V.
3511/1

3510

V.
3588

3583

V.
3587

3586

3585

V.
3591

3589

V.
3590

3594

3592

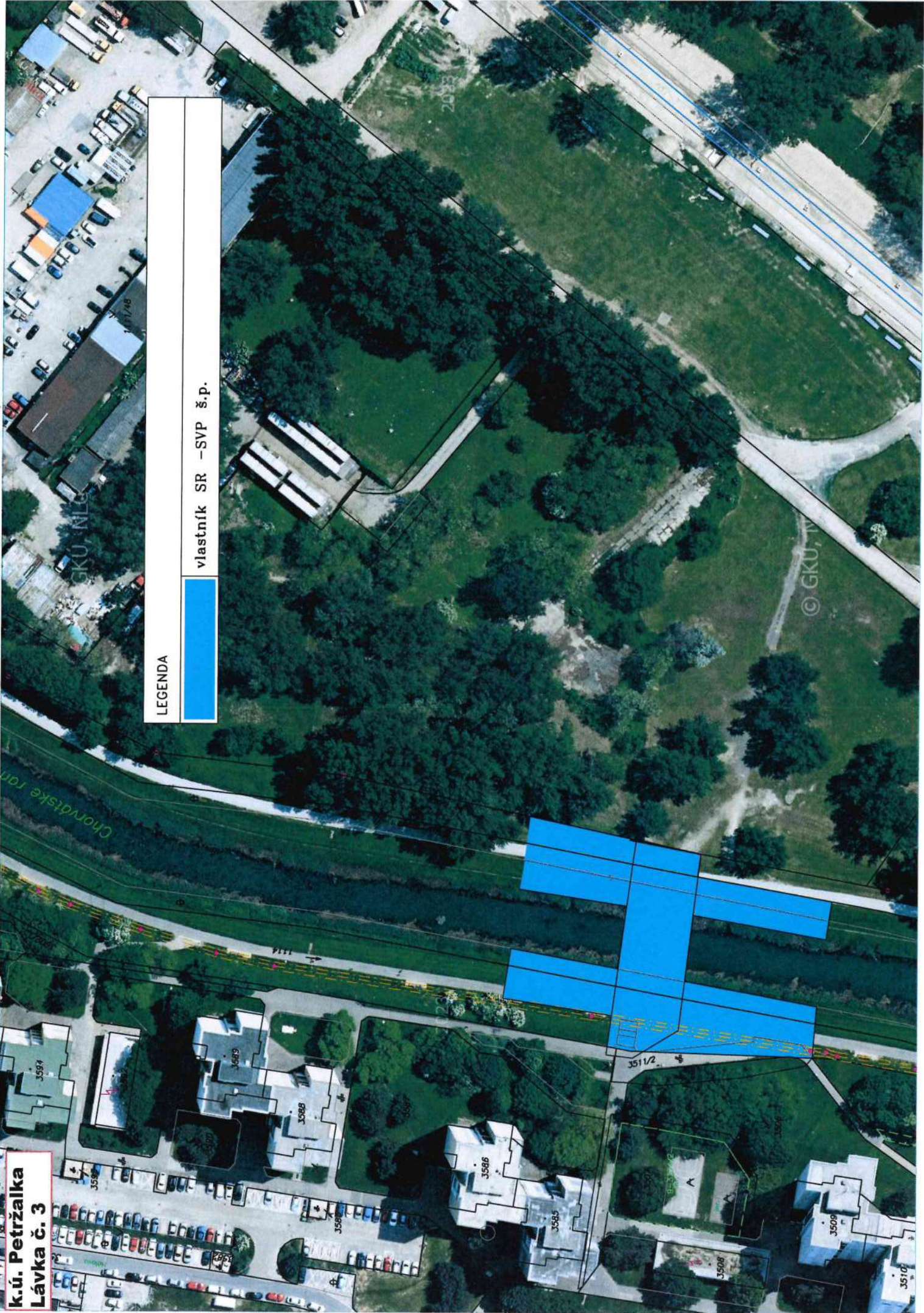
3593

Chorvátске ran

3602/1

Hálová

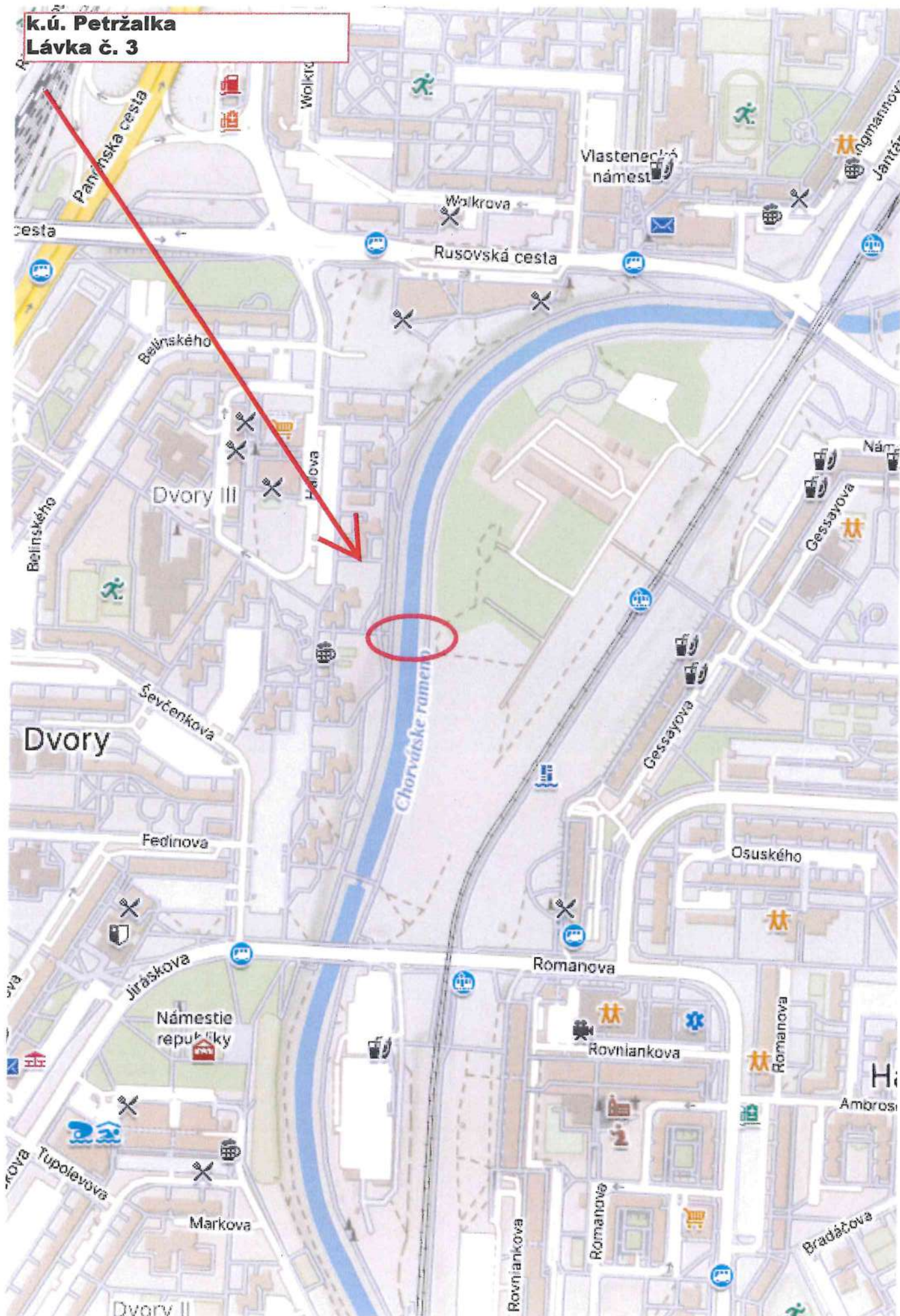
k.ú. Petržalka
Lávka č. 3



LEGENDA

vlastník SR –SVP š.p.

k.ú. Petržalka
Lávka č. 3



SITUÁCIA
M 1:500



LEGENDA

TRVALÝ ZÁBER
DOČASNÝ ZÁBER

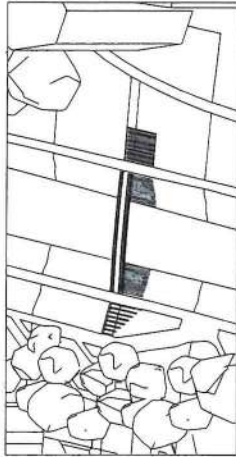
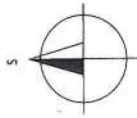
TRVALÉ ZÁBERY

ČPARKET	VLASTNÍK	DRUH POZEMKU	VÝMERA, m ²
1113	SLOVENSKÁ REPUBLIKA	VODNÁ PLOCHA	176,78
1114	SLOVENSKÁ REPUBLIKA	VODNÁ PLOCHA	183,44
25102	HLAVNÉ MESTO SR BRATISLAVA	ZASTAVANÁ PLOCHA A NADÝORIE	8,69
2510	HLAVNÉ MESTO SR BRATISLAVA	ZASTAVANÁ PLOCHA A NADÝORIE	0,68
SPOLU:			369,59

DOČASNÉ ZÁBERY

ČPARKET	VLASTNÍK	DRUH POZEMKU	VÝMERA, m ²
1112	SLOVENSKÁ REPUBLIKA	VODNÁ PLOCHA	199,41
1113	SLOVENSKÁ REPUBLIKA	VODNÁ PLOCHA	449,37
1114	SLOVENSKÁ REPUBLIKA	VODNÁ PLOCHA	276,10
25102	HLAVNÉ MESTO SR BRATISLAVA	ZASTAVANÁ PLOCHA A NADÝORIE	21,17
2510	HLAVNÉ MESTO SR BRATISLAVA	ZASTAVANÁ PLOCHA A NADÝORIE	5,42
SPOLU:			861,27

POZN. SÚČASŤOU DOČASNÝCH ZÁBEROV SÚ AJ TRVALÉ ZÁBERY



Súradnicový systém: S-JTSK

Stavba: Hlavné mesto Slovenskej republiky

Bratislava, CO 0003441

V zriaďovateľskej územnej prílohe

Príloha č. 1, 811 01 Bratislava

Číslo stavby

Výškový systém: B.p.v

Geometrický projektant: XXX

Práca: Hlavné mesto Slovenskej republiky

Bratislava, CO 0003441

V zriaďovateľskej územnej prílohe

Príloha č. 1, 811 01 Bratislava

Číslo stavby

BRATISLAVA

BRATISLAVA

BRATISLAVA

BRATISLAVA

BRATISLAVA

BRATISLAVA

BRATISLAVA

BRATISLAVA

BRATISLAVA

BRATISLAVA

BRATISLAVA

BRATISLAVA

BRATISLAVA

BRATISLAVA

BRATISLAVA

BRATISLAVA

BRATISLAVA

BRATISLAVA

BRATISLAVA

BRATISLAVA

BRATISLAVA

BRATISLAVA

BRATISLAVA

BRATISLAVA

BRATISLAVA

BRATISLAVA

BRATISLAVA

BRATISLAVA

BRATISLAVA

BRATISLAVA

BRATISLAVA

BRATISLAVA

BRATISLAVA

BRATISLAVA

BRATISLAVA

BRATISLAVA

BRATISLAVA

BRATISLAVA

BRATISLAVA

BRATISLAVA

BRATISLAVA

BRATISLAVA

BRATISLAVA

BRATISLAVA

BRATISLAVA

BRATISLAVA

BRATISLAVA

BRATISLAVA

BRATISLAVA

BRATISLAVA

BRATISLAVA

BRATISLAVA

BRATISLAVA

BRATISLAVA

BRATISLAVA

BRATISLAVA

BRATISLAVA

BRATISLAVA

BRATISLAVA

BRATISLAVA

BRATISLAVA

BRATISLAVA

BRATISLAVA

BRATISLAVA

BRATISLAVA

BRATISLAVA

BRATISLAVA

BRATISLAVA

BRATISLAVA

BRATISLAVA

BRATISLAVA

BRATISLAVA

BRATISLAVA

BRATISLAVA

BRATISLAVA

BRATISLAVA

BRATISLAVA

BRATISLAVA

BRATISLAVA

BRATISLAVA

BRATISLAVA

BRATISLAVA

BRATISLAVA

BRATISLAVA

BRATISLAVA

BRATISLAVA

BRATISLAVA

BRATISLAVA

BRATISLAVA

BRATISLAVA

BRATISLAVA

BRATISLAVA

BRATISLAVA

BRATISLAVA

BRATISLAVA

BRATISLAVA

BRATISLAVA

BRATISLAVA

BRATISLAVA

BRATISLAVA

BRATISLAVA

BRATISLAVA

BRATISLAVA

BRATISLAVA

BRATISLAVA

BRATISLAVA

BRATISLAVA

BRATISLAVA

BRATISLAVA

BRATISLAVA

BRATISLAVA

BRATISLAVA

BRATISLAVA

BRATISLAVA

BRATISLAVA

BRATISLAVA

BRATISLAVA

BRATISLAVA

BRATISLAVA

BRATISLAVA

BRATISLAVA

BRATISLAVA

BRATISLAVA

BRATISLAVA

BRATISLAVA

BRATISLAVA

BRATISLAVA

BRATISLAVA

BRATISLAVA

BRATISLAVA

BRATISLAVA

BRATISLAVA

BRATISLAVA

BRATISLAVA

BRATISLAVA

BRATISLAVA

BRATISLAVA

BRATISLAVA

BRATISLAVA

BRATISLAVA

BRATISLAVA

BRATISLAVA

BRATISLAVA

BRATISLAVA

BRATISLAVA

BRATISLAVA

BRATISLAVA

BRATISLAVA

BRATISLAVA

BRATISLAVA

BRATISLAVA

BRATISLAVA

BRATISLAVA

BRATISLAVA

BRATISLAVA

BRATISLAVA

BRATISLAVA

BRATISLAVA

BRATISLAVA

BRATISLAVA

BRATISLAVA

BRATISLAVA

BRATISLAVA

BRATISLAVA

BRATISLAVA

BRATISLAVA

BRATISLAVA

BRATISLAVA

BRATISLAVA

BRATISLAVA

BRATISLAVA

BRATISLAVA

BRATISLAVA

BRATISLAVA

BRATISLAVA

BRATISLAVA

BRATISLAVA

BRATISLAVA

BRATISLAVA

BRATISLAVA

BRATISLAVA

BRATISLAVA

BRATISLAVA

BRATISLAVA

BRATISLAVA

BRATISLAVA

BRATISLAVA

BRATISLAVA

BRATISLAVA

BRATISLAVA

BRATISLAVA

BRATISLAVA

BRATISLAVA

BRATISLAVA

BRATISLAVA

BRATISLAVA

BRATISLAVA

BRATISLAVA

BRATISLAVA

BRATISLAVA

BRATISLAVA

BRATISLAVA

BRATISLAVA

BRATISLAVA

BRATISLAVA

BRATISLAVA

BRATISLAVA

BRATISLAVA

BRATISLAVA

BRATISLAVA

BRATISLAVA

BRATISLAVA

BRATISLAVA

BRATISLAVA

BRATISLAVA

BRATISLAVA

BRATISLAVA

BRATISLAVA

BRATISLAVA

BRATISLAVA

BRATISLAVA

BRATISLAVA

BRATISLAVA

BRATISLAVA

BRATISLAVA

BRATISLAVA

BRATISLAVA

BRATISLAVA

BRATISLAVA

BRATISLAVA

BRATISLAVA

BRATISLAVA

BRATISLAVA

BRATISLAVA

BRATISLAVA

BRATISLAVA

BRATISLAVA

BRATISLAVA

BRATISLAVA

BRATISLAVA

BRATISLAVA

BRATISLAVA

BRATISLAVA

BRATISLAVA

BRATISLAVA

BRATISLAVA

BRATISLAVA

BRATISLAVA

BRATISLAVA

BRATISLAVA

BRATISLAVA

BRATISLAVA

BRATISLAVA

BRATISLAVA

BRATISLAVA

BRATISLAVA

BRATISLAVA

BRATISLAVA

BRATISLAVA

BRATISLAVA

BRATISLAVA

BRATISLAVA

BRATISLAVA

BRATISLAVA

BRATISLAVA

BRATISLAVA

BRATISLAVA

BRATISLAVA

BRATISLAVA

BRATISLAVA

BRATISLAVA

BRATISLAVA

BRATISLAVA

BRATISLAVA

BRATISLAVA

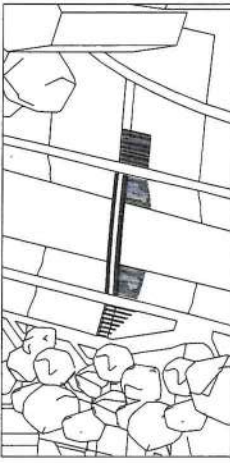
BRATISLAVA

BRATISLAVA

BRATISLAVA

BRATISLAVA

SITUÁCIA
M 1:500



LEGENDA

- TRVALÝ ZÁBER
- DOČASNÝ ZÁBER

TRVALÉ ZÁBERY

ČÍSLO	VLASTNÍK	DRUH POZEMKU	VRCHOTA
3501	SLUŽOBNA REPUBLIKA	VRCHOTA PLOCHA	300,17
3502	HLAVNÉ MESTO SR BRATISLAVA	ZASTAVANÁ PLOCHA A MADYORIE	4,35
3503	HLAVNÉ MESTO SR BRATISLAVA	ZASTAVANÁ PLOCHA A MADYORIE	95,40
3504	HLAVNÉ MESTO SR BRATISLAVA	OSTATNÁ PLOCHA	284,77
3505	HLAVNÉ MESTO SR BRATISLAVA	ZASTAVANÁ PLOCHA A MADYORIE	34,37
SPOLU			741,06

DOČASNÉ ZÁBERY

ČÍSLO	VLASTNÍK	DRUH POZEMKU	VRCHOTA
3501	SLUŽOBNA REPUBLIKA	VRCHOTA PLOCHA	439,96
3502	HLAVNÉ MESTO SR BRATISLAVA	ZASTAVANÁ PLOCHA A MADYORIE	4,35
3503	HLAVNÉ MESTO SR BRATISLAVA	ZASTAVANÁ PLOCHA A MADYORIE	95,40
3504	HLAVNÉ MESTO SR BRATISLAVA	OSTATNÁ PLOCHA	337,35
3505	HLAVNÉ MESTO SR BRATISLAVA	ZASTAVANÁ PLOCHA A MADYORIE	140,45
SPOLU			917,51

POZN. SOUČASNÝ DOČASNÝ ZÁBEROV SÚ AJ TRVALÉ ZÁBERY

POZNÁMKY

- SOUČASNÝ DOČASNÝ ZÁBEROV SÚ AJ TRVALÉ ZÁBERY
- VÝHERY PRE PARCELY REGISTRA C

Súradnicový systém: S-JTSK

Stavba: Výškový systém B.p.v.

Bratislava, CO. 00093481

Príloha: 1. 811 01 Bratislava

Číslo stĺpcu

Bratislava

Bratislava

Bratislava

Bratislava

Bratislava

Bratislava

Bratislava

Bratislava

Bratislava

Bratislava

Bratislava

Bratislava

Bratislava

Bratislava

Bratislava

Bratislava

Bratislava

Bratislava

Bratislava

Bratislava

Úrad geodézie, kartografie a katastra Slovenskej republiky

VÝPIS Z KATASTRA NEHNUTEĽNOSTÍ

Okres : 105 Bratislava V
Obec : 529460 Bratislava-Petržalka
Katastrálne územie : 804959 Petržalka

Dátum vyhotovenia : 8.1.2026
Čas vyhotovenia : 10:22:03
Údaje platné k : 7.1.2026 18:00:00

Výpis je nepoužiteľný na právne úkony
VÝPIS Z LISTU VLASTNÍCTVA č. 1283

ČASŤ A: MAJETKOVÁ PODSTATA

Parcely registra „C“ evidované na katastrálnej mape

Počet parciel: 82

Parcelné číslo	Výmera v m ²	Druh pozemku	Spôsob využívania pozemku	Druh chránenej nehnuteľnosti	Spoločná nehnuteľnosť	Umiestnenie pozemku	Druh právneho vzťahu
71	5017	Vodná plocha	11		1	1	
Iné údaje: Bez zápisu							
72	22943	Vodná plocha	11		1	1	
Iné údaje: Bez zápisu							
73	6700	Vodná plocha	11		1	1	
Iné údaje: Bez zápisu							
1112	7159	Vodná plocha	11		1	1	
Iné údaje: Bez zápisu							
1113	30129	Vodná plocha	11		1	1	
Iné údaje: Bez zápisu							
1114	10559	Vodná plocha	11		1	1	
Iné údaje: Bez zápisu							
1445/3	6527	Vodná plocha	11		1	1	
Iné údaje: Bez zápisu							
1445/4	407	Ostatná plocha	29		1	1	
Iné údaje: Bez zápisu							
1446	27988	Vodná plocha	11		1	1	
Iné údaje: Bez zápisu							
1447	7882	Vodná plocha	11		1	1	
Iné údaje: Bez zápisu							
1506/1	19610	Vodná plocha	11		1	1	
Iné údaje: Bez zápisu							
1506/2	66731	Vodná plocha	11		1	1	
Iné údaje: Bez zápisu							
4297/2	3530	Zastavaná plocha a nádvorie	22		1	1	
Iné údaje: Bez zápisu							
4301/8	214	Zastavaná plocha a nádvorie	25		1	1	
Iné údaje: Bez zápisu							
5089	561	Ostatná plocha	24		1	1	
Iné údaje: Bez zápisu							

Stavby

Počet stavieb: 3

Súpisné číslo	Na pozemku parcelné číslo	Druh stavby	Popis stavby	Druh chránenej nehnuteľnosti	Umiestnenie stavby
2415	5533/3 5533/4	15	Sociálna a prevádzková budova		1
Iné údaje: Bez zápisu					
2907	5348/5	20	"Strážny dom" 49		1
Iné údaje: Bez zápisu					
3530	5534	18	Trafostanica		1
Iné údaje: Bez zápisu					

Legenda

Druh stavby

- 15 Administratívna budova
- 18 Budova technickej vybavenosti sídla (výmenníková stanica, budova na rozvod energií, čerpacia a prečerpávacia stanica, úpravňa vody, transformačná stanica a rozvodňa, budova vodojemu alebo čistiarene odpadových vôd a iné)
- 20 Iná budova

Umiestnenie stavby

- 1 Stavba postavená na zemskom povrchu

ČASŤ B: VLASTNÍCI A INÉ OPRÁVNENÉ OSOBY Z PRÁVA K NEHNUTEĽNOSTI

Vlastník

Počet vlastníkov: 1

Poradové číslo	Titul, priezvisko, meno, rodné meno / Názov Miesto trvalého pobytu / Sídlo Dátum narodenia, rodné číslo / IČO / Iný identifikačný údaj	Spoluvlastnícky podiel
1	<p>Slovenská republika, Dátum narodenia: -</p> <p>Titul nadobudnutia: Hz.E-3078/88-5/OH/DZM - VZ 92/88 Nz 2915/150-89 - VZ 75/89 Žiadosť č.j. 12526-303/81 - VZ 216/81 Žiadosť č.j. 7855/15-81 - VZ 216/81 Žiadosť o zápis 332/152-1990 - Vz 34/90 Žiadosť 4452/130-1993 + GP - VZ 103/93 Žiadosť o zápis (HZ č.1153/130-1993/PD z 31.1.1993,SM) - VZ 801/95 Podnet č.j.36/2000/R zo dňa 27.1.2000 - VZ 1141/00 Žiadosť o zápis zo dňa 26.2.2001 (GP 78/2000, zpm 5588, LV pred THM 1283, Pk vl.č.2741, 37, HZ) - VZ 1580/01 Žiadosť o zápis zo dňa 26.2.2001 (GP 81/2000, zpm 5591, LV pred THM 1283,) - VZ 1582/01 Žiadosť o zápis zo dňa 26.2.2001 (GP 72/2000, zpm 5579, LV pred THM 1283,) - VZ 2090/01 Žiadosť o zápis stavieb (List.č.12/01/09066,10315/NE-Fa64, Gp35724471-17/98, výpis z OR) - VZ 4854/01 Žiadosť o zápis zo dňa 31.8.2001 (HZ č.6214/152-1989, Pk.vl.č.12,13, GP 80/2000, zpm 5611) - VZ 5020/01 Kúpa V-3711/01 zo dňa 21.11.2001 Kúpa V-3347/2001 až V-3356/2001 a V-3908/2001 zo dňa 22.11.2001 - VZ 6593/2001 Žiadosť o zápis zo dňa 8.11.2001 (LV 1283 pred ZMVM, GP 74/2000, zpm 5578) - VZ 6834/01 Žiadosť o zápis zo dňa 19.12.2001 (Pk.vl.č.29, HZ 6214/152-1989-PD, Gp 83/2000) - VZ 1771/02 Uznesenie OS BA V, č.k.7C 123/99-66 zo dňa 2.4.2002 - VZ 2772/02 Žiadosť o zápis zo dňa 21.01.2004 (LV 922 pred ZMVM, GP 112/2003, zpm E 6182) - VZ 825/04 Žiadosť č.3140x/5137/2008 o zápis GP č.581/e/2006 zo dňa 4.2.2008, Z-3297/08 Zápis vlastníckeho práva k pozemku parcela č. 6043/4 podľa CZ 8973/2008/330-Kam zo dňa 29.05.2008, Z-7466/08 Potvrdenie 12/08/18213/VF2-Fa094, kolaudačné rozhodnutie č.Vod.4958/403-78 z 20.12.1978. Z-1969/09 Žiadosť č. CZ 2225/330/2011-Kam zo dňa 07.02.2011 - Z 2461/11; Zámenná zmluva V-22513/12 zo dňa 12.10.2012. Informácia z evidencie súpisných a orientačných čísel budov č. 6120/2023/RÚRaGIS-08/20530/Kr022 z 19.05.2023, Z-2010/2023</p>	1/1

<p>Iné údaje: RO 669/93 - obnovenie parc.č.6080/25 pred ZMVM - VZ 171/93 Rozhodnutie OÚ BA V č.114/2000/R zo dňa 16.6.2000 Zápis prírodnej rezervácie Starý háj a jej ochranného pásma podľa Vyhlášky Krajského úradu životného prostredia v BA č.3/2005 z 15.2.2005 (Zn: ZPO/2005/23-BRS). - VZ 7958/05 Prírodná rezervácia sa nachádza len v časti parcely č. 5513- VZ 7958/05 Zápis GP 49/2006, ZPM 6801E na zameranie čerpacej stanice, podľa Z-1736/06. Žiadosť Štátnej ochrany prírody SR č. RCOP BA 357/2007 zo dňa 11.10.2007(časť pozemku parcely číslo 5564 o výmere 4432 m2, časť pozemku parcely číslo 5564 o výmere 3100 m2, časť pozemku parcely číslo 5565 o výmere 17313 m2 (podľa GP č.06/2010 E7669, pozemky parc.č.5564 a 5565 rozdelené na 5564/6,5564/7,5565/6 a 5565/7) časť pozemkov parcely číslo 5566/1,5566/23,5566/24,5566/25 (zápis GP č.30/09) o výmere 20743 m2 - chránený areál-Chorvátske rameno), (časť pozemku parcely číslo 5513 o výmere 189130 m2, časť pozemku parcely číslo 5513 o výmere 107197 m2, pozemok parcely číslo 5545 - prírodná rezervácia-Starý háj), R-1344/07 Rozhodnutie Minist.kultúry SR č.MK-2551/2008-51/16535 právoplatné dňa 13.5.2009. Z-7256/09 Zápis GP č.30/09 na vymedzenie rozsahu duplicitného vlastníctva, X-285/06 Rozhodnutie SK pre hl.m. SR X-285/06-II zo dňa 07.07.2009 Žiadosť o zápis pozemku - GP 37/2009 na oddel.pozemku vlast. parc.č.5948/1. Z-1882/10 Rozhodnutie SK pre hl.mesto SR X-1314/09 zo dňa 07.06.2010 Zmena spôsobu užívania pozemku, R-2710/10 - VZ 10572/10 GP č. 69/2006, č. over. 1287/07 na zameranie bunkru p.č. 5513/2 a oddelenie parciel č. 5513/1, 5513/3, Z-13983/11 Vyhláška Krajského úradu životného prostredia v Bratislave č. 1/2012, z 13.1.2012, R-1584/2012 - PVZ 5287/12 Zápis chráneného vtáčieho územia Dunajské Luhy podľa vyhlášky MZP SR č. 440/2008 Z.z. v znení neskorších predpisov, Z-19065/14 Ochranné pásmo vodárenských zdrojov (I-III.stupeň) podľa rozhodnutia č. OU-BA-OSZP2-2018/071810-GGL zo dňa 24.07.2018, Z-1113/18 Protokol o vykonaní neformálnej zmeny X-139/18. Rozhodnutie o oprave chyby v katastrálnom operáte X-108/2019 (ZPMZ E-8413, C-KN p.č. 5227/13) Zápis GP č.33/2023 (č.o.G1-760/2023) - R-2455/2023 zápis GP č.55/2025, úradne overený pod č. G1-1131/2025, R-2802/2025</p>	
Poznámky: Bez zápisu	

Správca

Počet správcov: 1

Poradové číslo	Titul, priezvisko, meno, rodné meno / Názov Miesto trvalého pobytu / Sídlo Dátum narodenia, rodné číslo / IČO / Iný identifikačný údaj	K nehnuteľnosti K vlastníčkovi
2	Slovenský vodohospodársky podnik, štátny podnik, Martinská 49, Bratislava, PSČ 821 05, SR, IČO: 36022047	
	Titul nadobudnutia: Bez zápisu	
	Iné údaje: Žiadosť o zápis zmeny názvu zo dňa 27.10.1997 - VZ 7549/06 K vlastníčkovi č.1 je správa ku všetkým nehnuteľnostiam Evidenčná zmena, R-2555/2023	
	Poznámky: Bez zápisu	

Nájomca - Neevidovaný

Iná oprávnená osoba - Neevidovaný

Iné údaje - nepriradené

Zbytok parcely c.6080/1 zabraty do cesty 5290/5 - VZ 80/88

Parc. 6079/5,6, 6078/5,6 v uzivani org.

Stav pravny p.c.3375,6079/2,6079/4,5989/2,5403/2,5403/7,5403/3,6038,5780/13,290/3,1515/2,6080/1,6080/2,6080/3, 5711/7,5711/18,4833/3,5811/2,5403/17,6080/25 nie je v sulade so stavom uzivania.- VZ 882/90, pol.VZ 7572/08

Stav pravny parc.č.5269/10 nie je v sulade so stavom uzivania zameranom pri ZMVM - VZ 871/90 (viď. LV 1715)

Zápis územia európskeho významu Bratislavské luhy podľa Nariadenia vlády SR č. 451/2023 Z.z., R-3398/2025

ČASŤ C: ĎARCHY

K nehnuteľnosti K vlastníčkovi	Obsah
Vlastník poradové číslo 1	Vecné bremeno v práve umiestnenia pilierov mosta na parc.č.5227/13 v zmysle geometrického plánu č.5/03 v prospech správcu mosta v zmysle zmluvy zo dňa 5.12.2003 podľa V-334/04 zo dňa 6.04.2004 - VZ 2366/04 (VZ 6536/19)