

oddelenie
referát správy miestneho majetku

Vážený pán
Ing. arch. Matúš Vallo
primátor Hlavného mesta
SR Bratislavy
Primaciálne nám. 1
814 99 Bratislava

Váš list číslo / zo dňa	Naše číslo	Vybavuje	Bratislava
	11196/2025/06/RSM/Be	Ing. Alenka Belanová kl. 846 Alenka.Belanova@petrzalka.sk	07.11.2025

VEC Žiadosť o zverenie majetku do správy Mestskej časti Bratislava-Petržalka – pozemky registra „C“ KN parc. č. 170, 171 – lokalita Furdekova 6a

Obraciame sa na Vás so žiadosťou o zverenie pozemkov do správy Mestskej časti Bratislava-Petržalka, ktoré sú vo vlastníctve Hlavného mesta SR Bratislavy, zapísané na LV č. 1748 v k. ú. Petržalka.

Dôvodom žiadosti o zverenie pozemkov registra „C“ KN parc. č. 170 a parc. č. 171 je zámer Mestskej časti Bratislava-Petržalka požiadať o dotáciu na podporu plnenia funkcií rodiny podľa ustanovenia § 9b písm. e) utváranie priestoru na podporu socializácie a inklúzie detí formou detského ihriska <https://dotacie.mpsvr.sk/aktualne-vyzvy/e3b0fa425df0>.
Termín podania žiadosti o dotáciu je do 31.12.2025.

Na pozemku registra „C“ KN parc. č. 170 sa nachádza verejné detské ihrisko Furdekova 6a „VDI č. 55 Furdekova 6a“, ktoré je v našej správe na základe Protokolu č. 79/91 zo dňa 01.11.1991 o zverení obecného majetku a s ním súvisiacich majetkových práv a záväzkov do správy Mestskej časti Bratislava-Petržalka spolu s Delimitačným protokolom zo dňa 12.12.1988. Mestská časť Bratislava-Petržalka následne zverila okrem iného aj verejné detské ihrisko Furdekova 6a „VDI č. 55 Furdekova 6a“ do správy Miestnemu podniku verejnoprospešných služieb Petržalka na základe Protokolu č. 22-92 zo dňa 01.04.1993. Miestnemu podniku verejnoprospešných služieb Petržalka bola odňatá správa verejných detských ihrísk v zmysle Protokolu č. 11/08/2019 o odovzdaní majetku - odňatí správy majetku mestskej časti Bratislava-Petržalka a s ním súvisiacich práv a záväzkov zo dňa 03.08.2020.

Mestská časť Bratislava-Petržalka v roku 2009 vykonala z vlastných finančných zdrojov obnovu verejného športoviska s mantinelmi na pozemku registra „C“ KN parc. č. 170. verejné športovisko na pozemku registra „C“ KN parc. č. 170 je vo vlastníctve Mestskej časti Bratislava-Petržalka.

oddelenie
referát správy miestneho majetku

Na pozemku registra „C“ KN parc. č. 171 sa nachádza trávnatá plocha verejného detského ihriska. Celý areál verejného detského ihriska Furdekova 6a je oplotený. Na verejnom detskom ihrisku sa nachádza asfaltová plocha s poškodeným povrchom, na ktorej sú staré hojdačkové konštrukcie (určené na demontáž), na ktorej by bolo možné navrhnúť inkluzívne herné prvky v zmysle podmienok dotácie.

Z uvedeného dôvodu si Vás, pán primátor, dovoľujem požiadať o zverenie pozemkov registra „C“ KN, a to:

- **parc. č. 170**, druh pozemku ostatná plocha vo výmere 2242 m² z celkovej výmery pozemku 2242 m²,
- **parc. č. 171**, druh pozemku ostatná plocha vo výmere 255 m² z celkovej výmery pozemku 255 m²,

v k. ú. Petržalka, zapísané na LV č. 1748, v časti „B“ pod por. č. 1 v prospech vlastníka Hlavného mesta SR Bratislavy, Primaciálne námestie 1, Bratislava v podiele 1/1, ktoré sa nachádzajú na ulici Furdekova 6a.

Za porozumenie a pomoc vopred ďakujem.

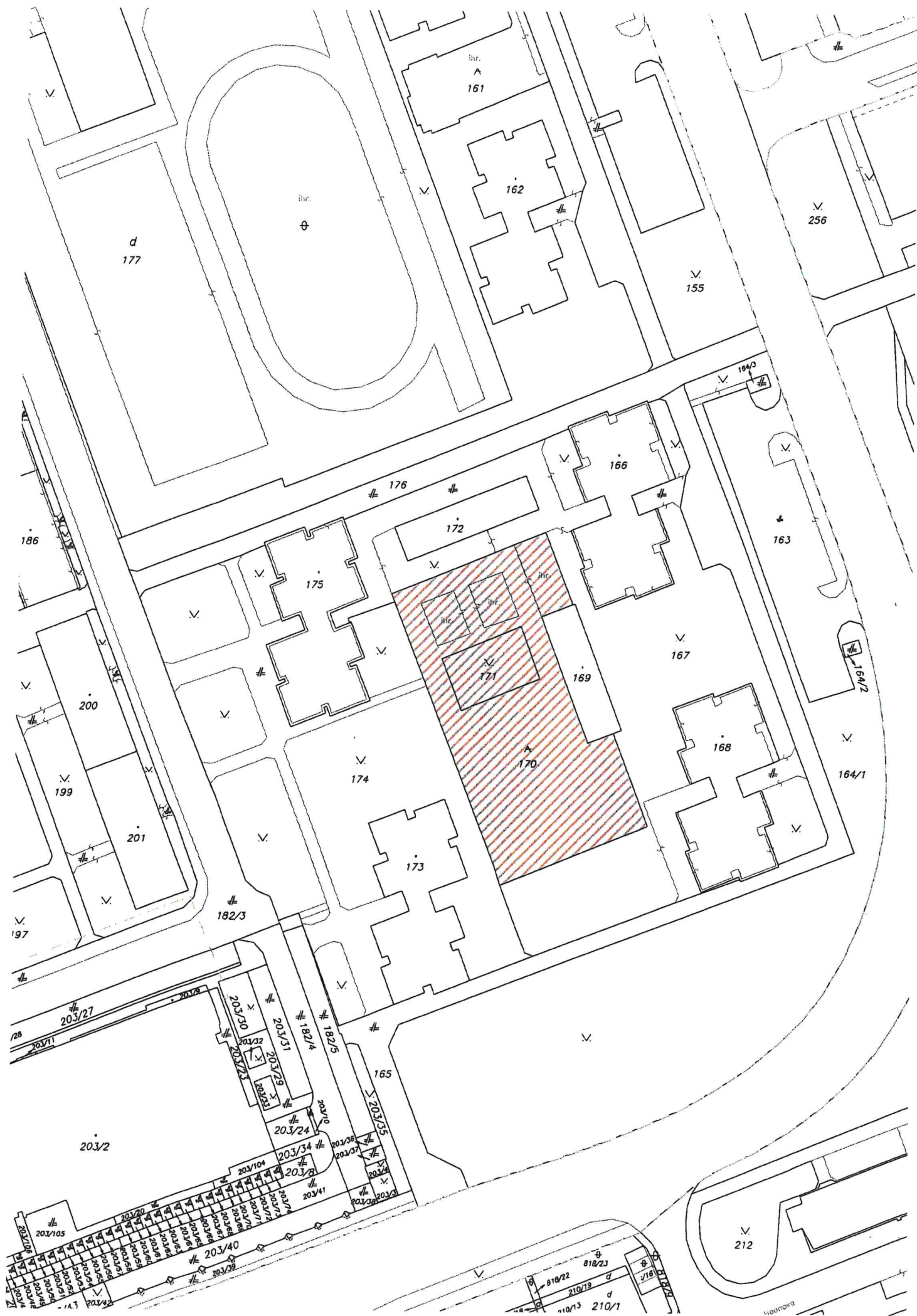
S úctou

ELEKTRONICKY PODPÍSANÉ

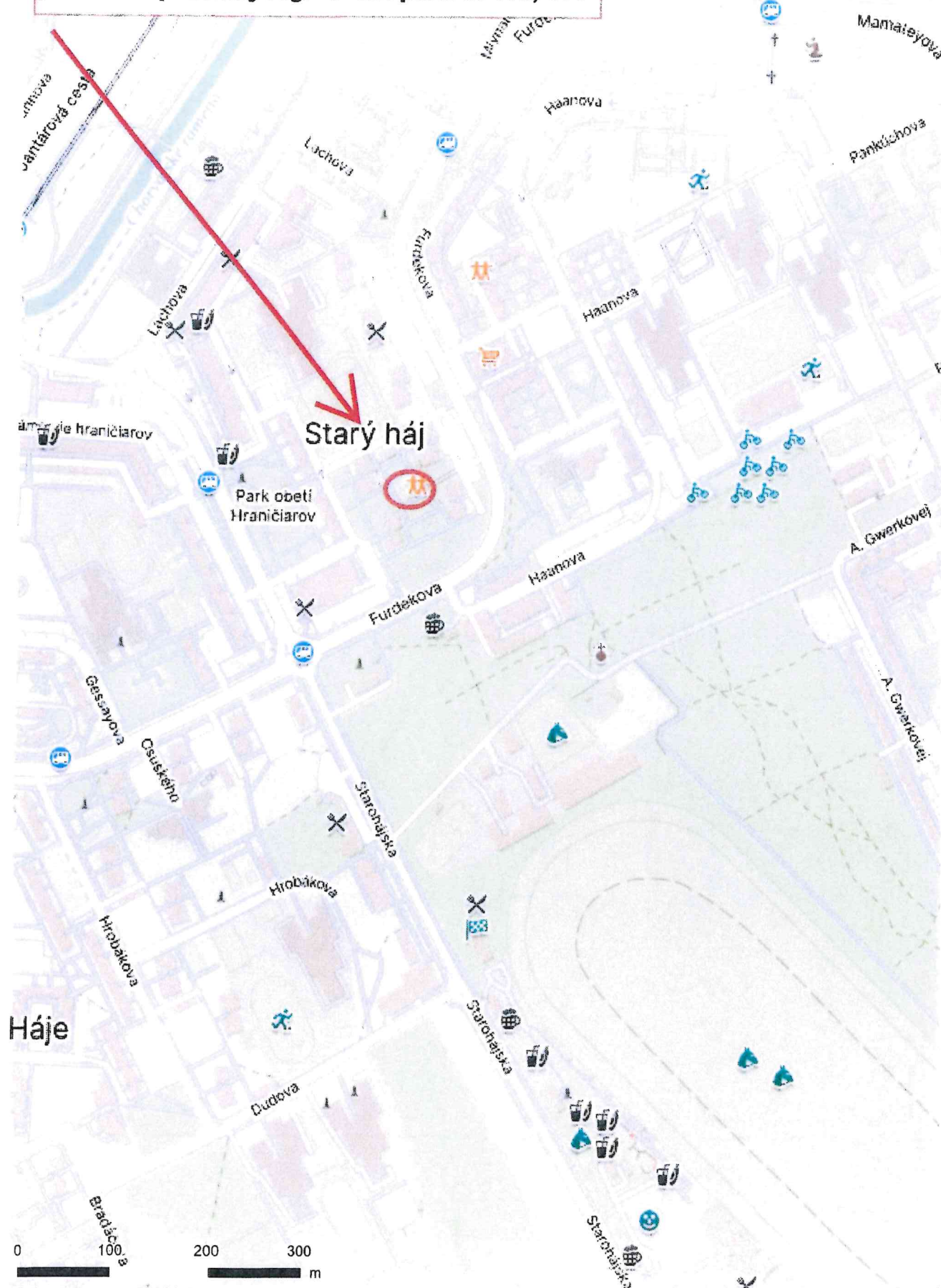
Ing. Ján Hrčka
starosta


Príloha:

1. Protokol 79/91 zo dňa 01.11.1991
2. Delimitačný protokol zo dňa 12.12.1988
3. Zriaďovacia listina Miestneho podniku verejnoprospešných služieb Petržalka
4. Protokol č. 22-92 zo dňa 01.04.1993
5. Zoznam verejných detských ihrísk v mestskej časti Bratislava-Petržalka v správe MP VPS
6. Protokol č. 11/08/2019 zo dňa 03.08.2020
7. Súvisiace dokumenty k verejnému detskému ihrisku Furdekova 6a „VDI č. 55 Furdekova 6a“ – odovzdávajúco-preberací protokol č. 10 VDI Zetkinovej 6a zo dňa 02.10.1989, Hospodárska zmluva č. 95/86-6a, Rozhodnutie o povolení užívania č. j. Výst. 1629-327/85 Ad – 82 zo dňa 07.11.1985, zápis o odovzdaní a prevzatí zo dňa 24.09.1984
8. Inventárna karta VDI č. 55 Furdekova 6a
9. Inventárna karta – Obnova verejného športoviska na Furdekovej 6a



k.ú. Petržalka
predmet = pozemky reg. "C" KN parc. č. 170, 171





TÁTO LISTINA JE NEVEREJNOU LISTINOU A JE NEPOUŽITEĽNÁ NA PRÁVNE ÚKONY !

VÝPIS Z KATASTRA NEHNUTEĽNOSTÍ

Okres : 105 Bratislava V Údaje aktuálne k : 01.01.2026
Obec : 529 460 BA-m.č. PETRŽALKA Dátum vyhotovenia: 09.01.2026
Katastrálne územie: 804 959 Petržalka Čas vyhotovenia : 12:28:35

VÝPIS Z LISTU VLASTNÍCTVA č. 1748 - čiastočný

ČASŤ A: MAJETKOVÁ PODSTATA

PARCELY registra "C" evidované na katastrálnej mape

Parcelné číslo	Výmera v m2	Druh pozemku	Spôsob využ.p.	Druh chr.n	Umiest. pozemku	Právny vzťah
170	2242	Ostatné plochy	30		1	
171	255	Ostatné plochy	29		1	

***** Ostatné PARCELY registra "C" nevyžiadané *****

Legenda:

Kód spôsobu využívania pozemku

- 29 - Pozemok, na ktorom je okrasná záhrada, uličná a sídlisková zeleň, park a iná funkčná zeleň a lesný pozemok na rekreačné a poľovnícke využívanie
- 30 - Pozemok, na ktorom je ihrisko, štadión, kúpalisko, športová dráha, autokemp, táborisko a iné

Kód umiestnenia pozemku

- 1 - Pozemok je umiestnený v zastavanom území obce

PARCELY registra "E" evidované na mape určeného operátu nevyžiadané

STAVBY nevyžiadané

ČASŤ B: VLASTNÍCI A INÉ OPRÁVNENÉ OSOBY

Por. číslo	Priezvisko, meno (názov), rodné priezvisko, dátum narodenia, rodné číslo (IČO) a miesto trvalého pobytu (sídlo) vlastníka, spoluvlastnícky podiel
------------	---

Účastník právneho vzťahu: Vlastník

1	Hlavné mesto Slovenskej republiky Bratislava, Primaciálne námestie 1, Bratislava, PSČ 814 99, SR	IČO: 00603481	
		Spoluvlastnícky podiel:	1/1

***** Ostatní účastníci nevyžiadaní *****

Tituly nadobudnutia nevyžiadané

ČASŤ C: ŤARCHY

Ťarchy nevyžiadané