








MINISTERSTVO SPRAVODLIVOSTI SLOVENSKEJ REPUBLIKY

**OBCHODNÝ REGISTER
NA INTERNETE**Slovensky  |  English**Výpis z Obchodného registra Mestského súdu Bratislava III****Tento výpis má len informatívny charakter a nie je použiteľný pre právne úkony!****Zobraziť na novej verzii portálu**

Oddiel: Sa

Vložka číslo: 1575/B

Obchodné meno:	METRO Bratislava a.s.	(od: 20.11.1997)
Sídlo:	Prímaciálne nám. 1 Bratislava 811 01	(od: 20.11.1997)
IČO:	35 732 881	(od: 20.11.1997)
Deň zápisu:	20.11.1997	(od: 20.11.1997)
Právna forma:	Akciová spoločnosť	(od: 20.11.1997)
Predmet podnikania (činnosti):	<p>projektový manažment v rozsahu voľných živností (od: 18.07.2025)</p> <p>kúpa tovaru za účelom jeho predaja iným prevádzkovateľom živnosti - veľkoobchod (od: 20.11.1997)</p> <p>kúpa tovaru za účelom jeho predaja konečnému spotrebiteľovi - maloobchod (od: 20.11.1997)</p> <p>sprostredkovateľská činnosť (od: 20.11.1997)</p> <p>dopravné stavby - pozemné a miestne komunikácie, koľajová doprava (od: 20.11.1997)</p> <p>vykonávanie komplexnej projektovej činnosti, najmä na vypracovávanie návrhov a dokumentácie umiestňovania stavieb a ich zmien vrátane ich vnútorného vybavenia a exteriéru, ako aj rekonštrukcií a modernizácií budov a obnovy stavebných pamiatok (od: 18.07.2006)</p> <p>inžinierska činnosť, stavebné cenárstvo, projektovanie a konštruovanie elektrických zariadení (od: 25.03.2021)</p> <p>činnosť stavebného dozoru – dopravné stavby (od: 25.03.2021)</p> <p>činnosť stavebného dozoru - pozemné stavby (od: 25.03.2021)</p> <p>uskutočňovanie inžinierskych stavieb a ich zmien (od: 25.03.2021)</p> <p>uskutočňovanie pozemných stavieb a ich zmien (od: 25.03.2021)</p> <p>správa a údržba bytového a nebytového fondu v rozsahu voľnej živnosti (od: 25.03.2021)</p> <p>poskytovanie služieb v poľnohospodárstve a záhradníctve v rozsahu voľnej živnosti (od: 25.03.2021)</p> <p>čistiace a upratovacie služby (od: 25.03.2021)</p> <p>reklamné a marketingové služby, prieskum trhu a verejnej mienky (od: 25.03.2021)</p> <p>vykonávanie mimoškolskej vzdelávacej činnosti (od: 25.03.2021)</p> <p>pripravné práce k realizácii stavby (od: 25.03.2021)</p> <p>dokončovacie stavebné práce pri realizácii exteriérov a interiérov (od: 25.03.2021)</p> <p>činnosť podnikateľských, organizačných a ekonomických poradcov (od: 25.03.2021)</p> <p>verejné obstarávanie (od: 23.02.2023)</p> <p>technické testovanie a analýzy (od: 18.07.2025)</p> <p>činnosť autorizovaného architekta podľa § 4 zákona SNR č. 138/1992 Zb. o autorizovaných architektoch a autorizovaných stavebných inžinieroch v znení neskorších predpisov (od: 18.07.2025)</p>	

	činnosť autorizovaného inžiniera podľa § 5 zákona SNR č. 138/1992 Zb. o autorizovaných architektoch a autorizovaných stavebných inžinieroch v znení neskorších predpisov	(od: 18.07.2025)
	prenájom nehnuteľností spojený s poskytovaním iných než základných služieb spojených s prenájomom	(od: 18.07.2025)
Štatutárny orgán:	predstavenstvo	(od: 20.11.1997)
	Ing. <u>Zuzana Kolman Šebestová</u> - Predseda predstavenstva Tupolevova 10 Bratislava - mestská časť Petržalka 851 01 Vznik funkcie: 16.12.2022 	(od: 23.02.2023)
	PhDr. <u>Boris Tahy</u> - Člen predstavenstva Pave Vukoviča 562/7 Bratislava - mestská časť Jarovce 851 10 Vznik funkcie: 28.03.2023 	(od: 19.07.2023)
	Ing. arch. <u>Ľubica Dubeňová</u> - Člen predstavenstva Kolisková 8 Bratislava - mestská časť Karlova Ves 841 05 Vznik funkcie: 15.08.2023 	(od: 27.09.2023)
Konanie menom spoločnosti:	Vo všetkých veciach zaväzujúcich spoločnosť sú oprávnení konať a podpisovať všetci členovia predstavenstva, pričom na uzavretie právneho úkonu v mene spoločnosti je potrebný podpis predsedu predstavenstva /alebo ním písomne povereného člena predstavenstva/ a jedného člena predstavenstva, ak nie je v stanovách uvedené inak.	(od: 27.09.2023)
Dozorná rada:	JUDr. <u>Petra Hudáková</u> Vretenová 16 Bratislava - mestská časť Karlova Ves 841 04 Vznik funkcie: 16.12.2022 	(od: 23.02.2023)
	JUDr. Mgr. <u>Jozef Uhler</u> Zeleninová 25 Bratislava - mestská časť Jarovce 851 10 Vznik funkcie: 16.12.2022 	(od: 23.02.2023)
	Mgr. <u>Lenka Jakubčová</u> Ševčenkova 1 Bratislava - mestská časť Petržalka 851 01 Vznik funkcie: 16.12.2022 	(od: 23.02.2023)
	Mgr. <u>Martin Vlačiky</u> , PhD. Bellova 52 Bratislava - mestská časť Nové Mesto 831 01 Vznik funkcie: 23.05.2024 	(od: 15.08.2024)
Výška základného imania:	15 243 200 EUR Rozsah splatenia: 15 243 200 EUR	(od: 27.02.2009)
Akcie:	Počet: 100 Druh: kmeňové Podoba: listinné Forma: akcie na meno Menovitá hodnota: 152 432 EUR	(od: 27.02.2009)
Ďalšie právne skutočnosti:	Notárska zápisnica Nz 345/97 zo dňa 4.9.1997 a Nz 455/97 zo dňa 18.11.1997 o založení spoločnosti a stanov spoločnosti s dodatkom č.1 v zmysle zák.č.513/91 Zb. Starý spis: Sa 2165	(od: 20.11.1997)
	Rozhodnutie valného zhromaždenia zo dňa 2.9.1998, ktorého priebeh bol osvedčený do notárskej zápisnice Nz 362/98 o znížení základného imania z 100.000.000,- Sk na 91.400.000,-Sk o 8.600.000,-Sk znížením menovitej hodnoty akcií z 500.000,-Sk na 457.000,-Sk za akciu.	(od: 18.03.1999)
	Zmena stanov schválená valným zhromaždením dňa 26.2.1999, priebeh ktorého bol osvedčený do notárskej zápisnice Nz 66/99.	(od: 22.03.1999)
	Zmena stanov odsúhlasená na mimoriadnom valnom zhromaždení dňa 25.11.1999, priebeh osvedčený notárskou zápisnicou Nz 192/99 spísaná notárkou JUDr. Jarmilou Kováčovou.	(od: 07.12.1999)
	Na valnom zhromaždení konanom dňa 31.7.2000, priebeh ktorého osvedčuje notárska zápisnica Nz 189/2000 schválené personálne zmeny v orgánoch spoločnosti a zmena stanov spoločnosti.	(od: 09.02.2001)
	Zvýšenie základného imania a zmena stanov spoločnosti schválené na mimoriadnom valnom zhromaždení konanom dňa 15.12.2000, priebeh ktorého osvedčuje notárska zápisnica Nz 199/2000.	(od: 12.02.2001)

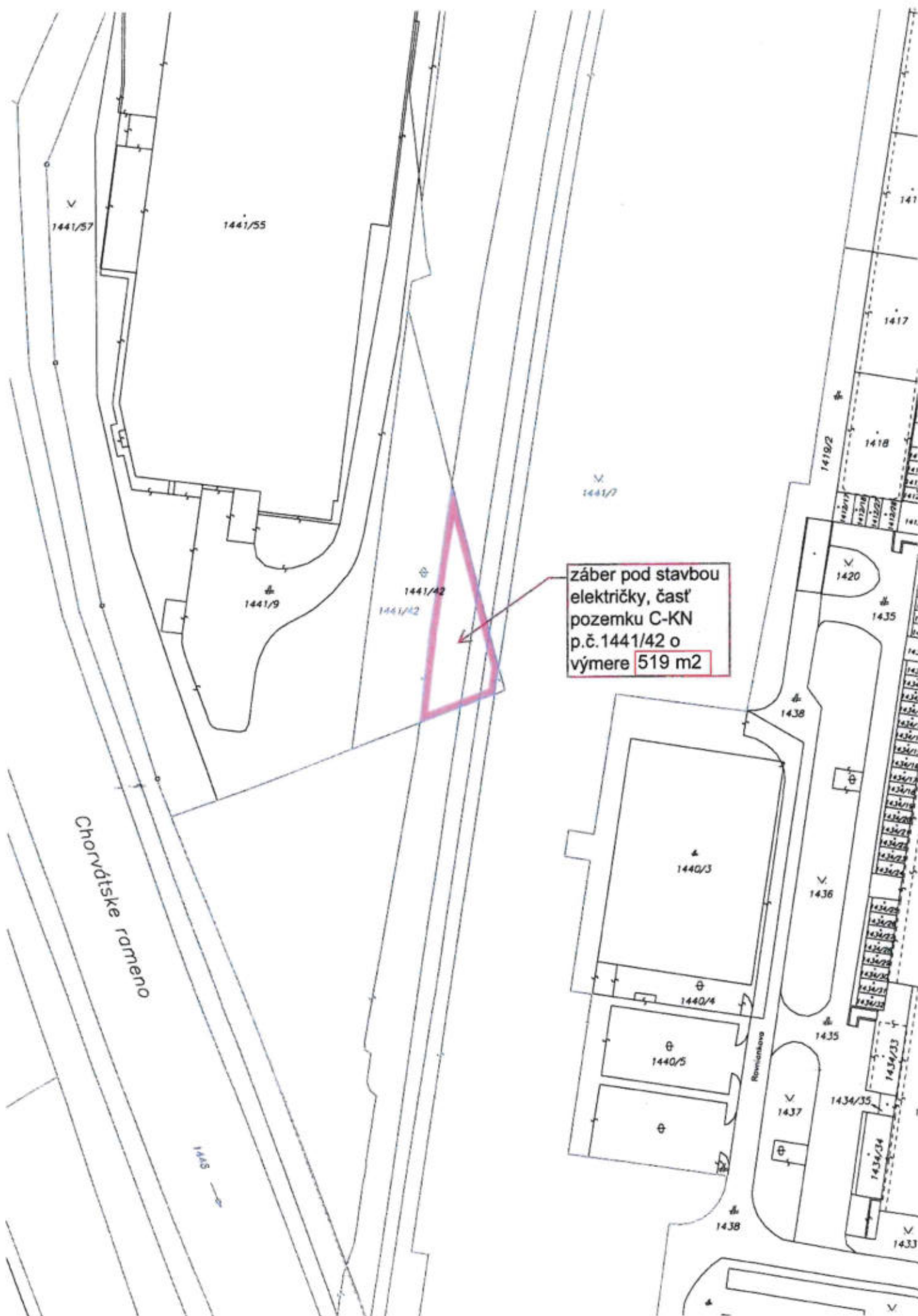
Na mimoriadnom valnom zhromaždení dňa 15.8.01, ktoré- ho konanie bolo osvedčené v notárskej zápisnici Nz 199/ 01 napísanej dňa 15.8.01 notárom Judr. Kováčovou bola schválená zmena stanov a zmena v dozornej rade.	(od: 21.08.2001)
Notárska zápisnica Nz 420/02 zo dňa 14.10.2002 osvedčujúca priebeh riadneho valného zhromaždenia, na ktorom bolo schválené odvolanie a voľba člena predstavenstva odvolanie a voľba člena dozornej rady. Notárska zápisnica N 475/02 zo dňa 13.11.2002, na ktorom bolo schválené odvolanie člena predstavenstva voľba člena predstavenstva a určenie predsedu predstavenstva.	(od: 09.12.2002)
Rozhodnutie riadneho valného zhromaždenia zo dňa 14. októbra 2002, ktorého priebeh bol osvedčený do notárskej zápisnice NZ 420/02 a rozhodnutie mimoriadneho valného zhromaždenia zo dňa 13. novembra 2002, ktorého priebeh bol osvedčený do notárskej zápisnice NZ 475/02 o zvýšení základného imania z 357 438 600 na 459 215 100,- Sk.	(od: 19.02.2003)
Notárska zápisnica N 31/03, Nz 35398/03 spísaná notárom JUDr. Valovou osvedčujúca priebeh mimoriadneho valného zhromaždenia dňa 28.4.2003 na ktorom bolo rozhodnuté o zmene stanov, zmene v orgánoch spoločnosti. Funkcia členov dozornej rady D. Romana, Ing. B. Dobrotku, Ing. A. Bratha, Ing. J. Žatka, Ing. P. Čecha, Ing. E. Huska, Ing. G. Vegha a Ing. J. Mičku, CSc. sa končí dňom 28.4.2003.	(od: 04.06.2003)
Zápisnica z valného zhromaždenia - 27. 4. 2004.	(od: 19.05.2004)
Zápisnica z valného zhromaždenia zo dňa 20.06.2006 vo forme notárskej zápisnice č. N 41/2006, Nz 24372/2006.	(od: 18.07.2006)
Zápisnica z mimoriadneho valného zhromaždenia spoločnosti zo dňa 06.03.2007 - odvolanie a menovanie členov predstavenstva a dozornej rady.	(od: 20.03.2007)
Zápisnica z valného zhromaždenia zo dňa 19.3.2009.	(od: 27.03.2009)
Zápisnica z valného zhromaždenia zo dňa 25.06.2009.	(od: 04.07.2009)
Zápisnica z valného zhromaždenia zo dňa 10.12.2009.	(od: 20.01.2010)
Zápisnica z mimoriadneho valného zhromaždenia konaného dňa 29.06.2011 spísaná vo forme notárskej zápisnice N 273/2011 Nz 24645/2011 dňa 04.07.2011.	(od: 19.07.2011)
Zápisnica z rozhodnutia per rollam zo dňa 18.04.2012.	(od: 10.05.2012)
Zápisnica z valného zhromaždenia konaného dňa 24.06.2014.	(od: 27.08.2014)
Notárska zápisnica č. N 995/2015, Nz 24807/2015, NCRIs 25343/2015 zo dňa 15.07.2015, osvedčujúca priebeh riadneho valného zhromaždenia konaného dňa 22.06.2015.	(od: 06.10.2015)
Zápisnica z mimoriadneho valného zhromaždenia zo dňa 06.11.2015	(od: 26.11.2015)

Dátum aktualizácie údajov: 20.04.2026

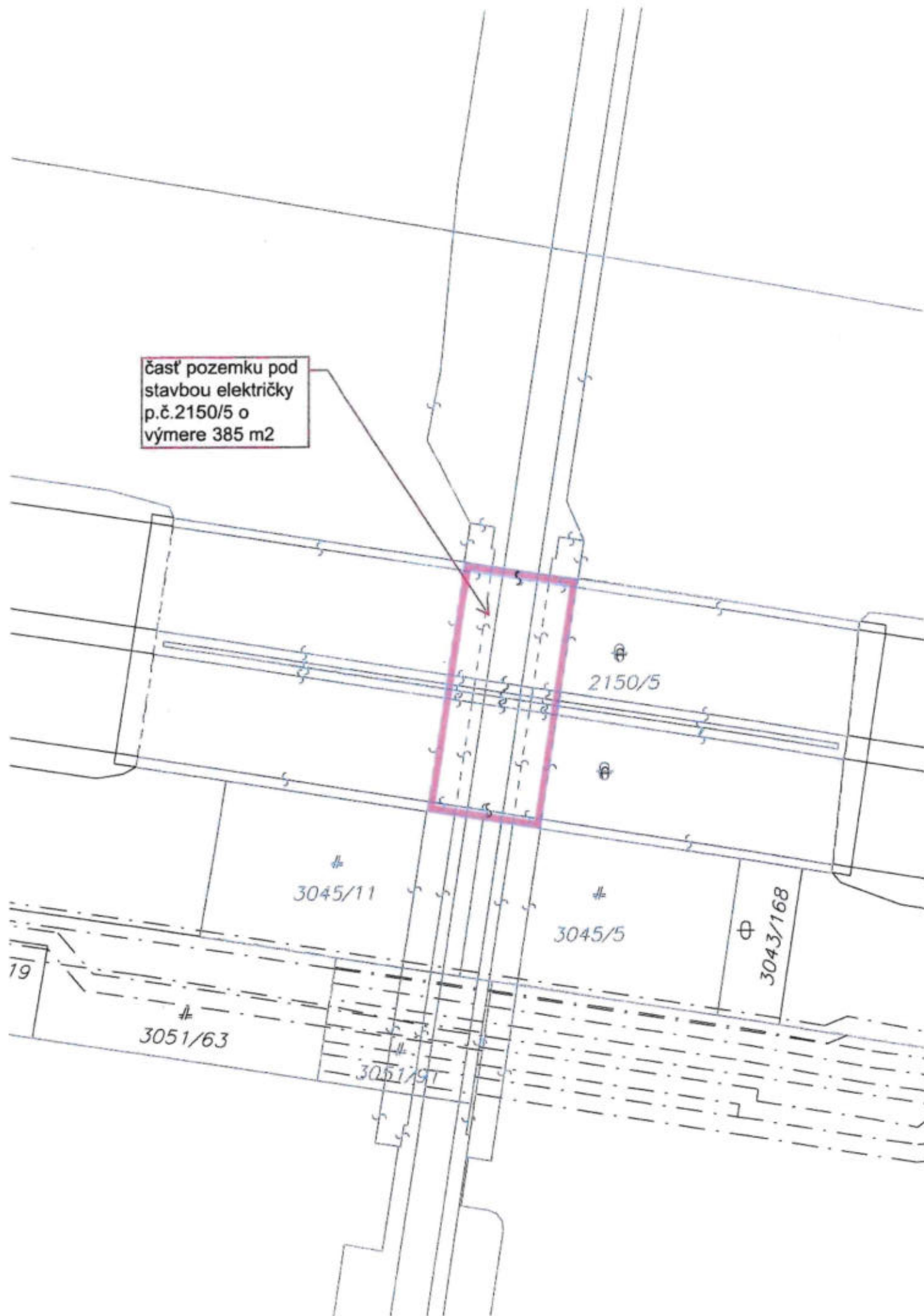
Dátum výpisu: 21.04.2026

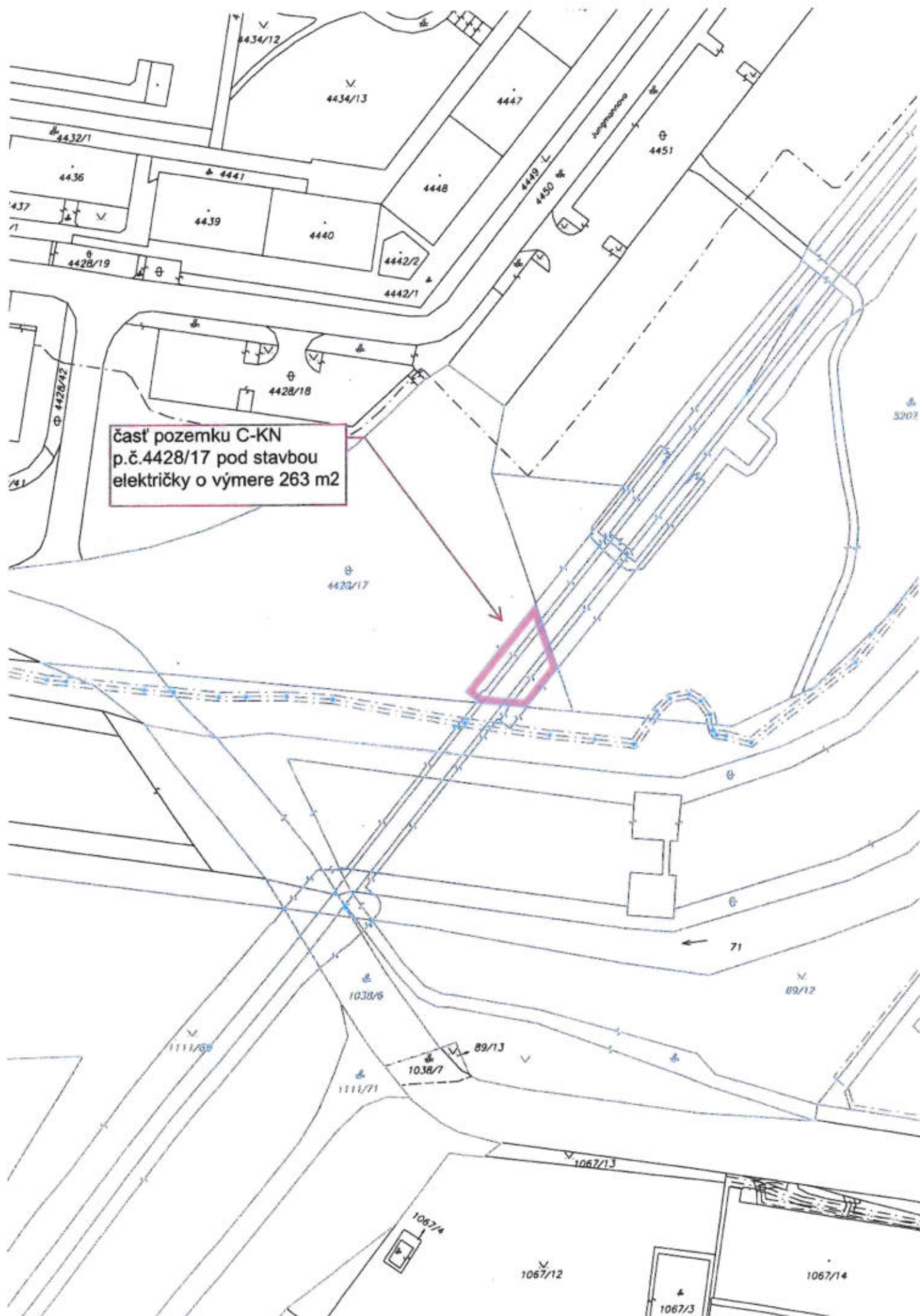
Aktuálne zmeny | Elektronické služby Obchodného registra | Vyhľadávanie podnikov v EÚ

Vyhľadávanie podľa : obchodného mena | identifikačného čísla
sídla | spisovej značky | priezviska a mena osobyO obchodnom registri SR | Návod na používanie ORI | Kontakty na registrové súdy
Aktuality a oznamy



časť pozemku pod
stavbou električky
p.č.2150/5 o
výmere 385 m²



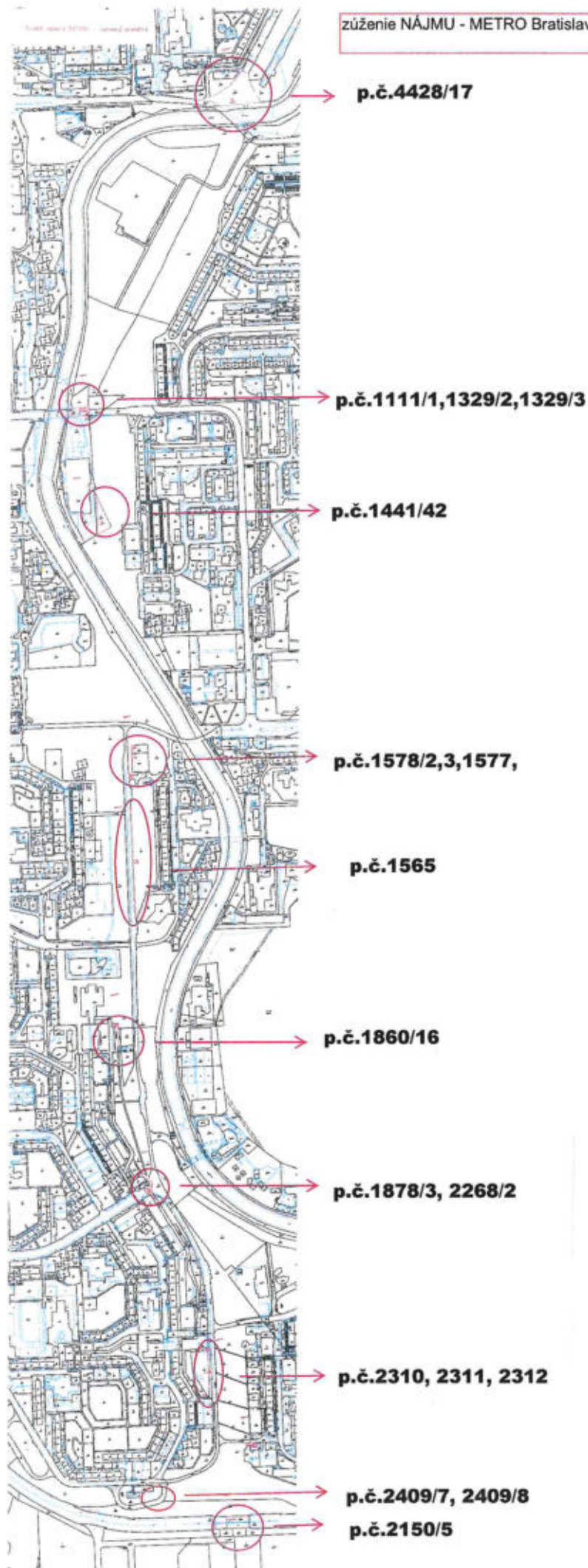




pozemok C-KN p.č.4428/17

pozemok C-KN p.č.1441/42

pozemok C-KN p.č.2150/5



Zúženie nájmu s Metro Bratislava, a.s.

p.č.4428/17

p.č.1111/1, 1329/2, 1329/3

p.č. 1441/42

1578/2, 1578/3, 1577

1565

1860/16

1878/3, 2268/2

2310, 2311, 2312

2409/7, 2409/8

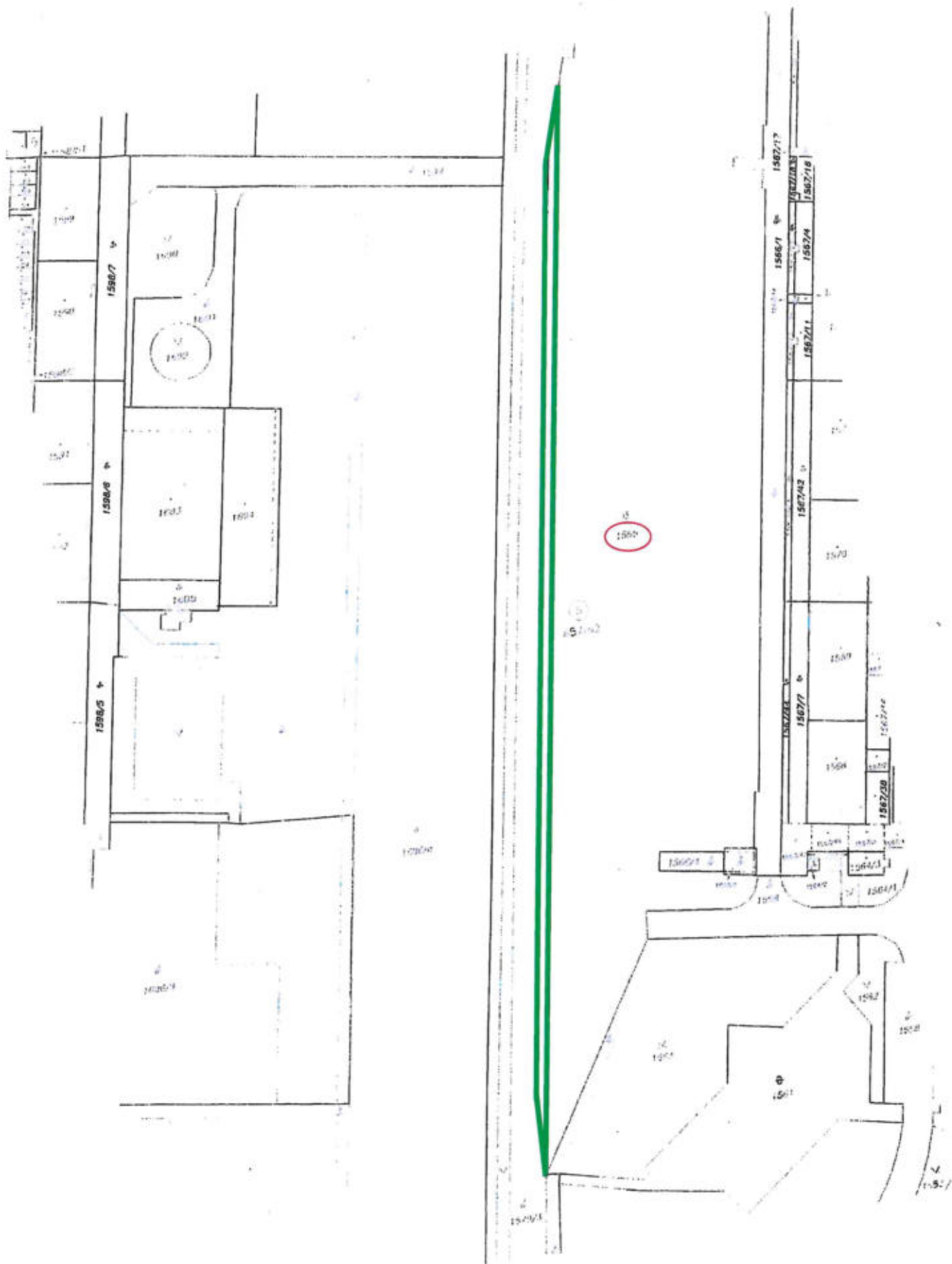
2150/5

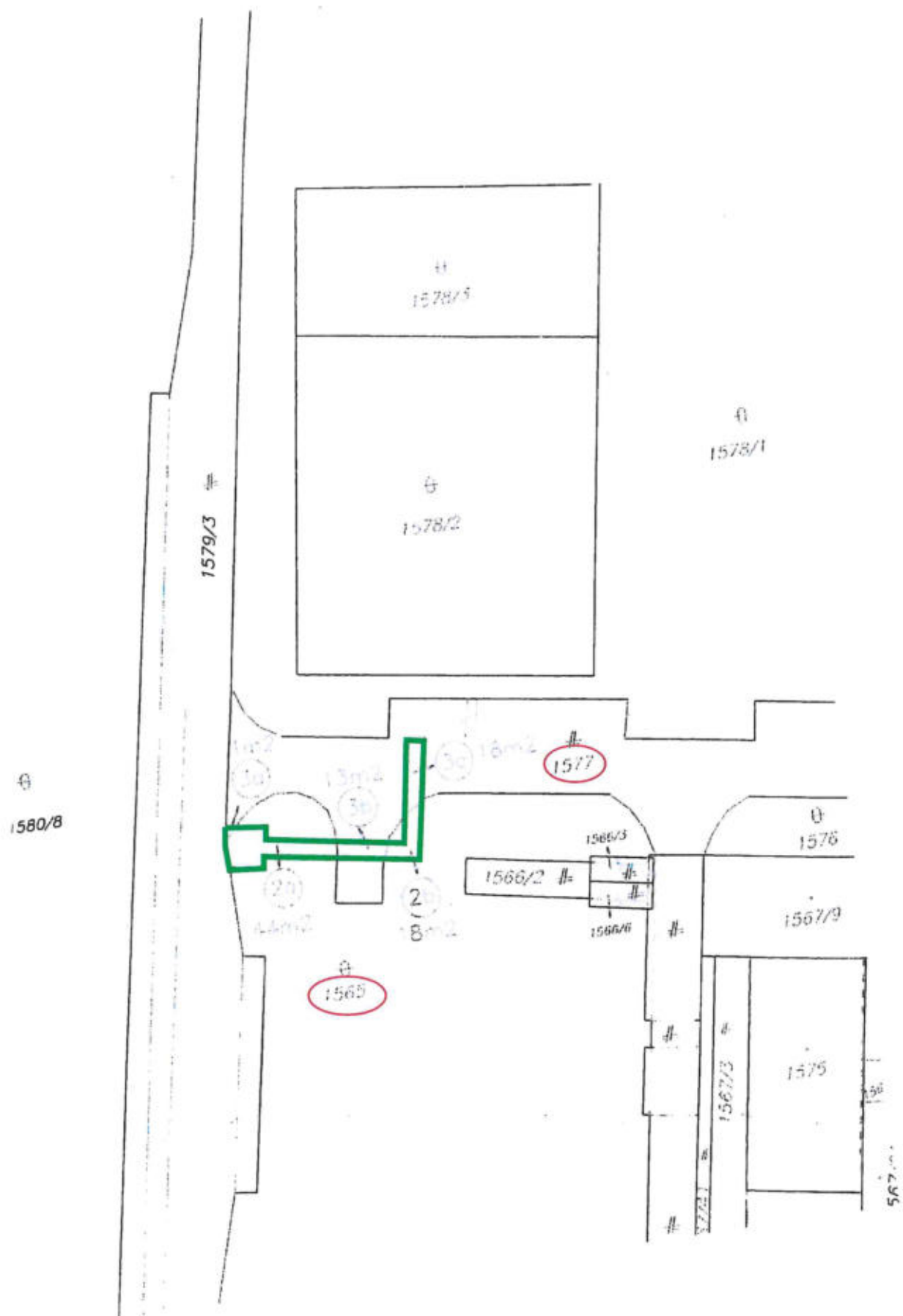


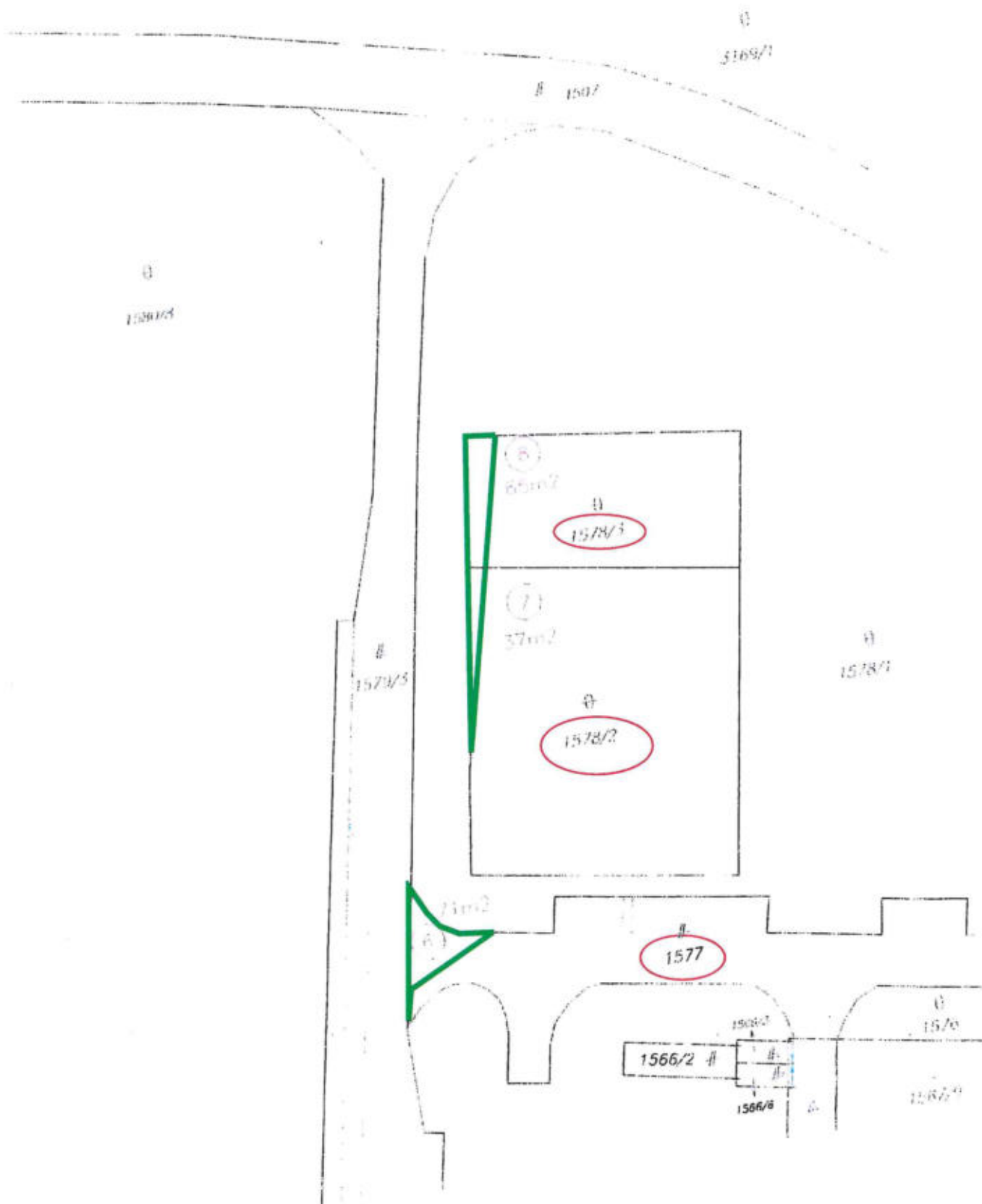


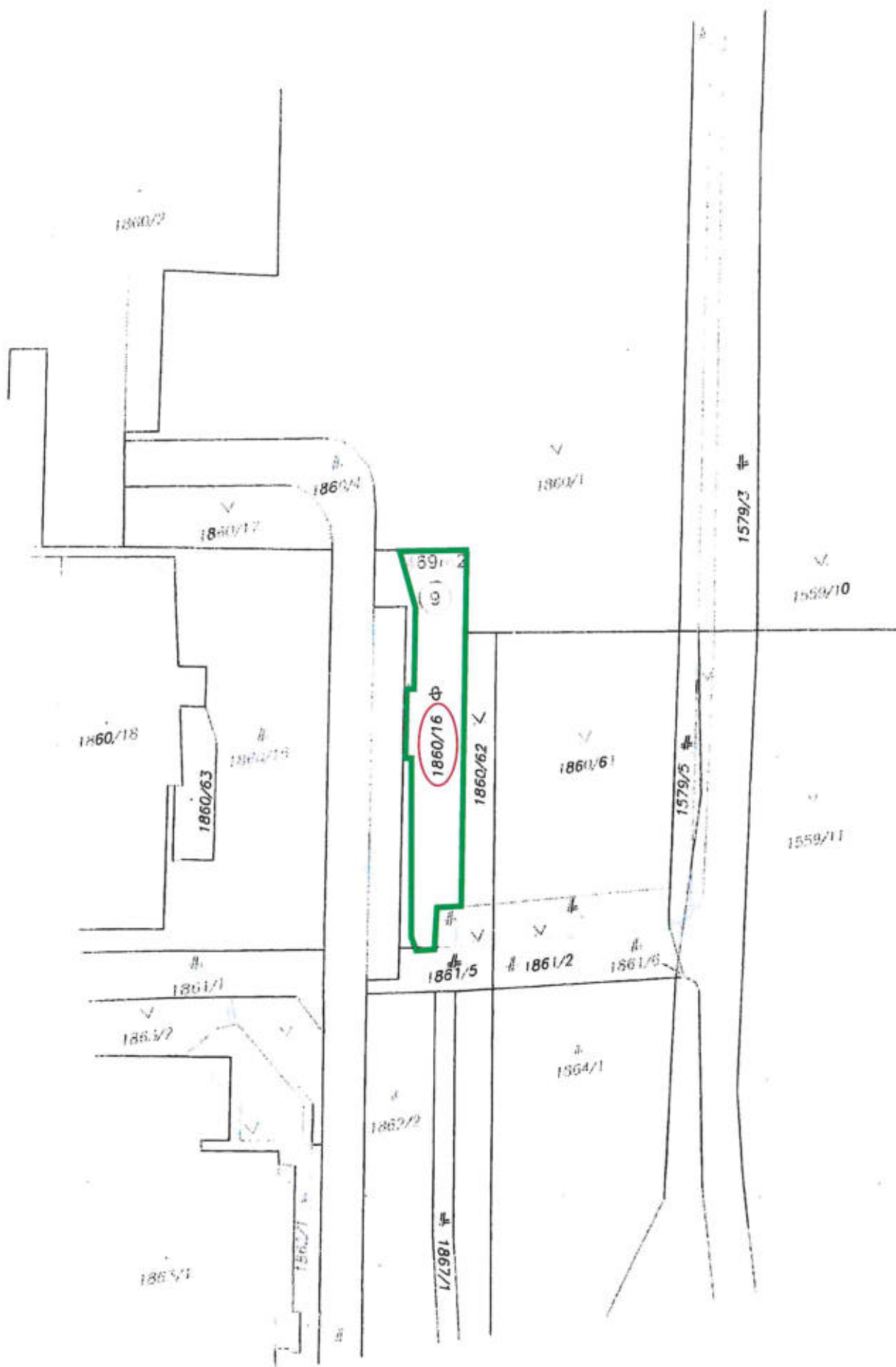


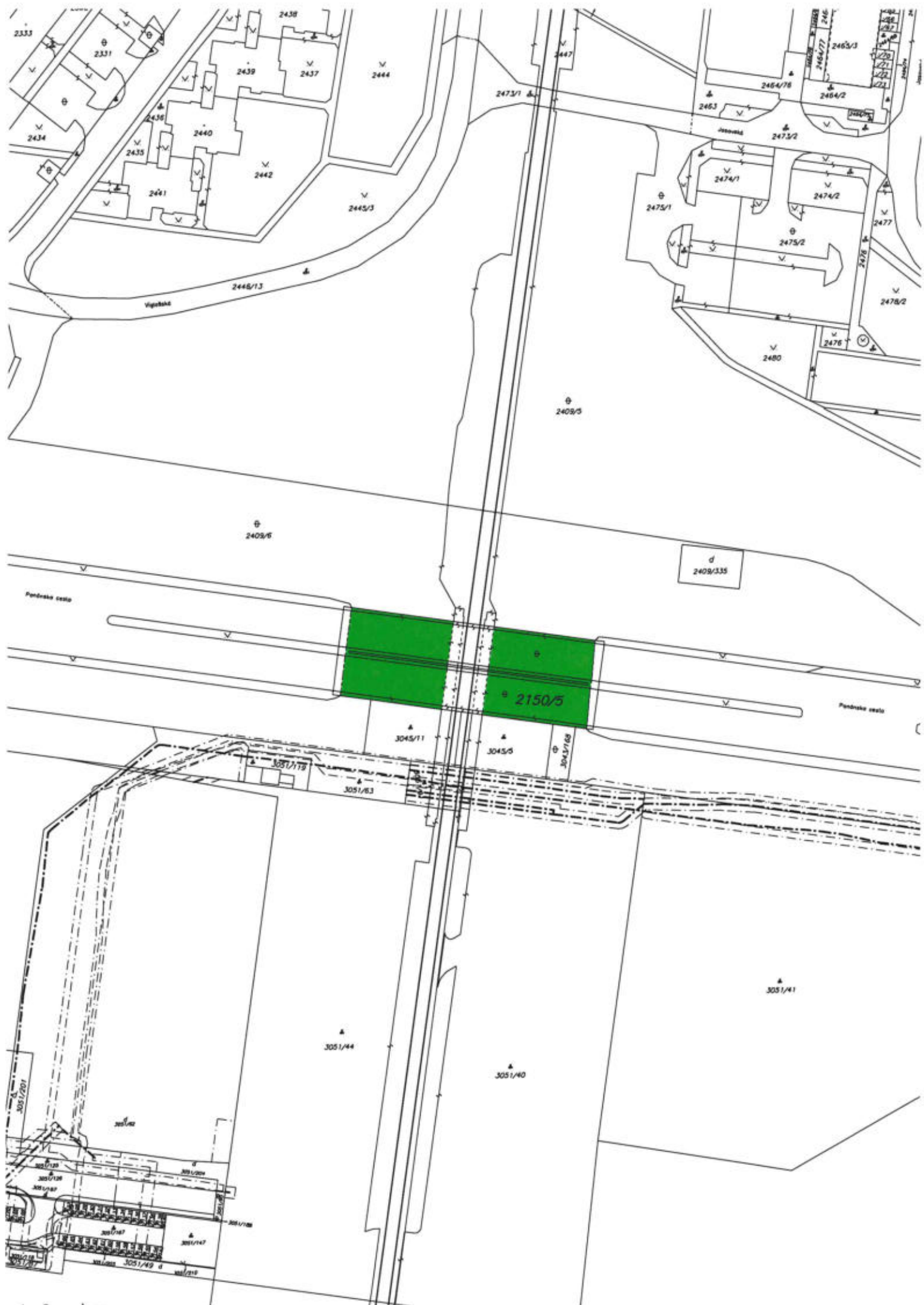


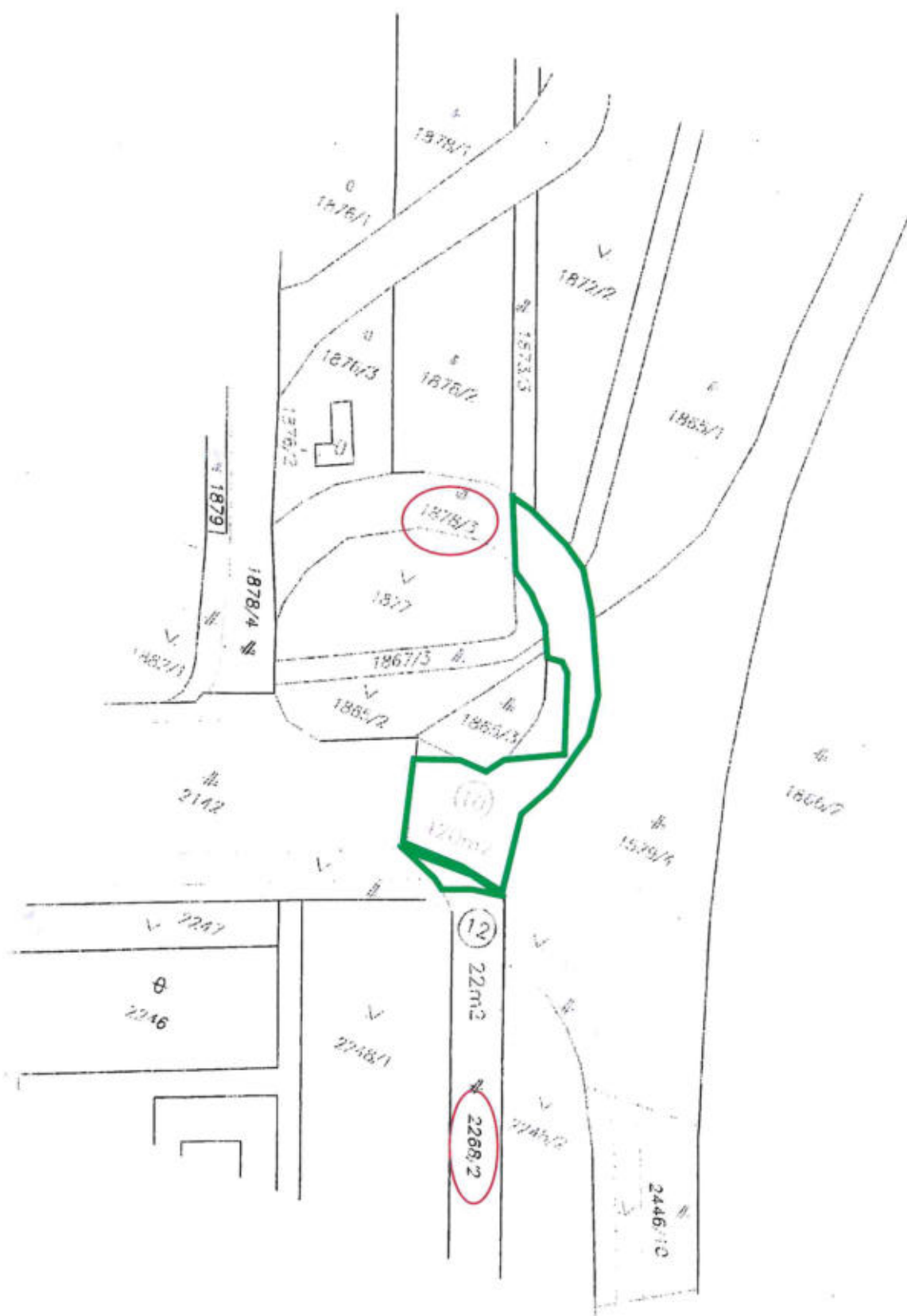


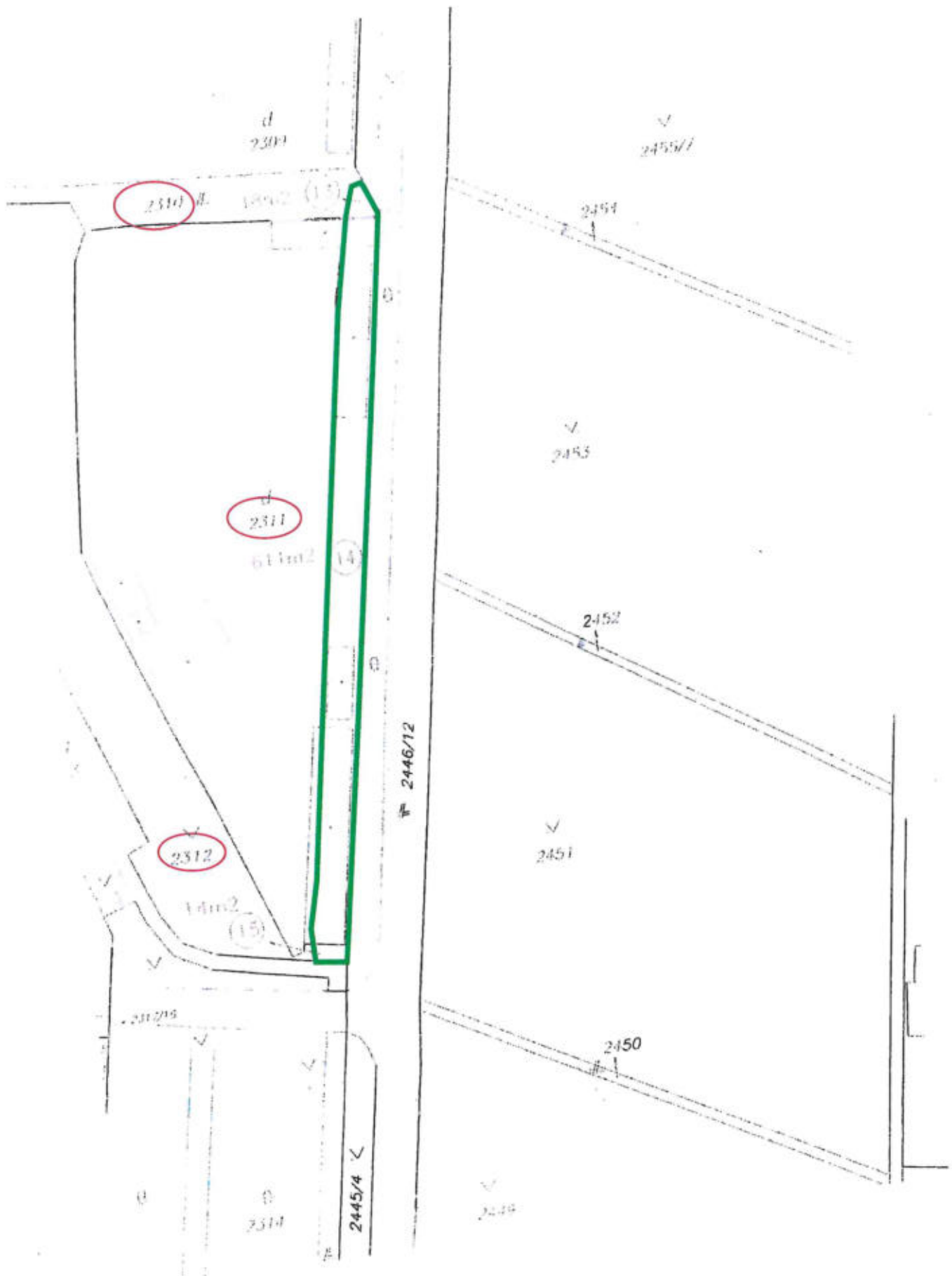



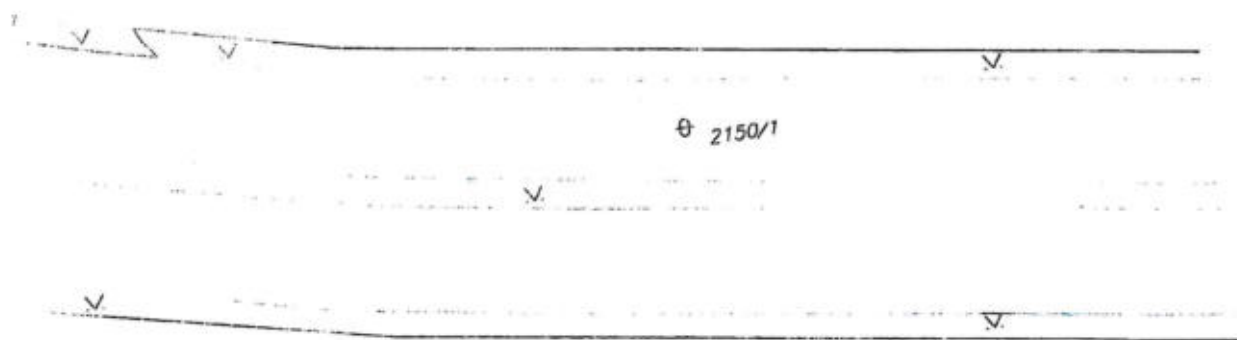
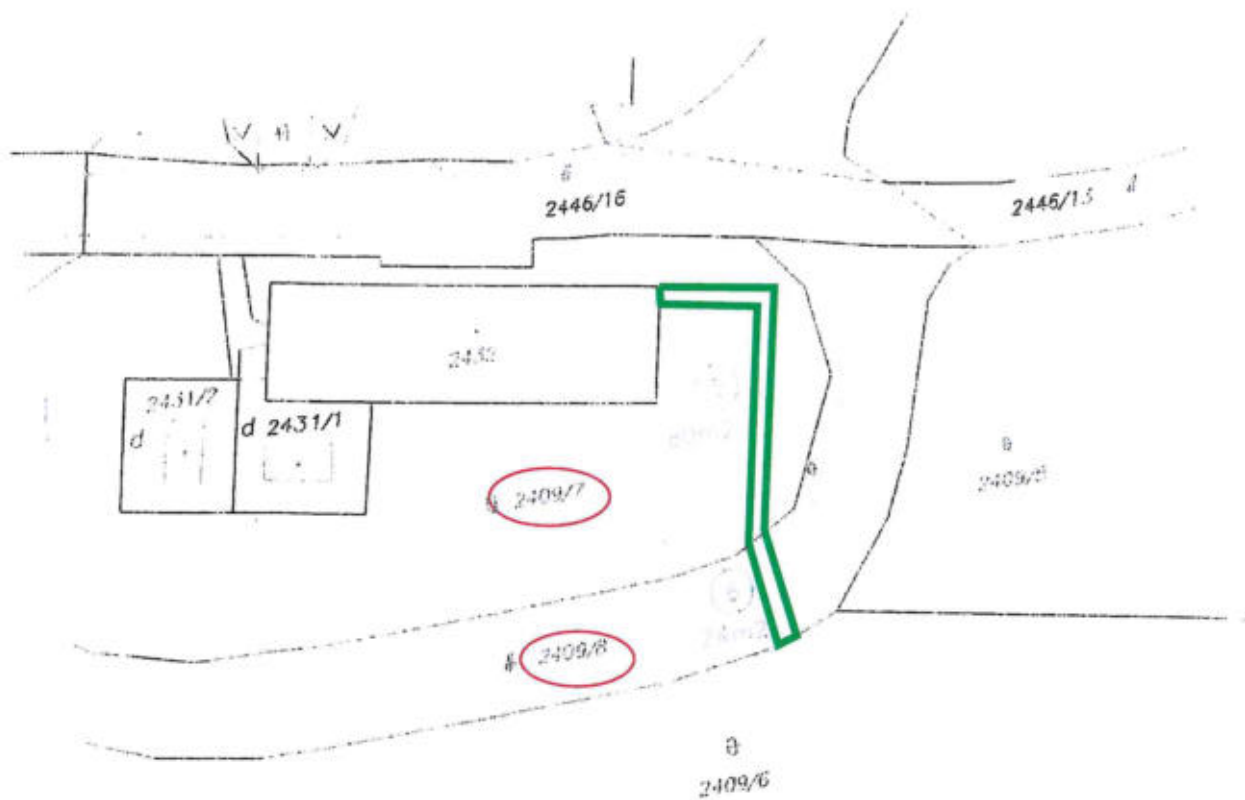


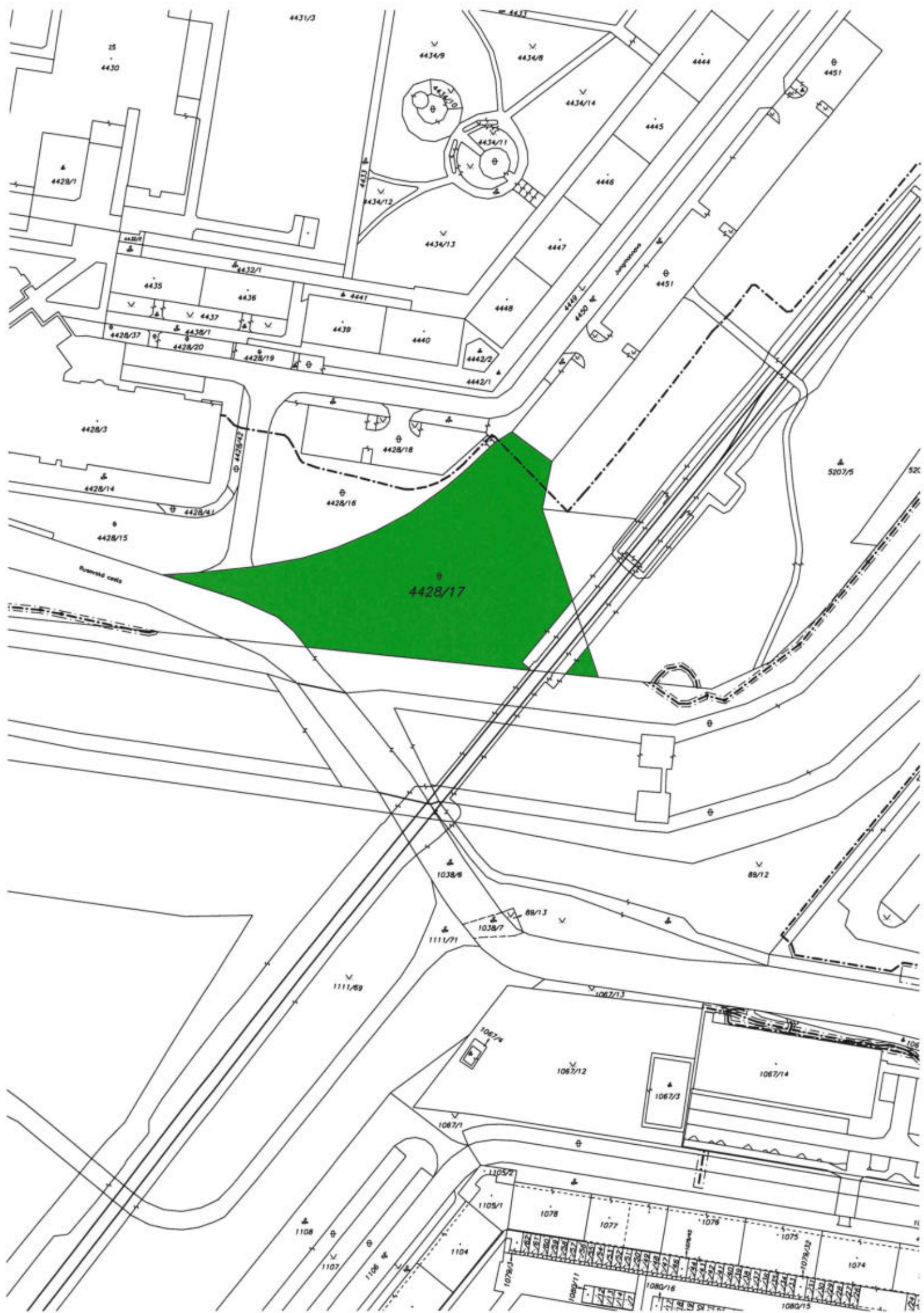












Úrad geodézie, kartografie a katastra Slovenskej republiky

VÝPIS Z KATASTRA NEHNUTEĽNOSTÍ

Okres : 105 Bratislava V Dátum vyhotovenia : 21.4.2026
 Obec : 529460 Bratislava-Petržalka Čas vyhotovenia : 19:56:58
 Katastrálne územie : 804959 Petržalka Údaje platné k : 20.4.2026 18:00:00

Výpis je nepoužiteľný na právne úkony
VÝPIS Z LISTU VLASTNÍCTVA č. 3095

ČASŤ A: MAJETKOVÁ PODSTATA

Parcely registra „C“ evidované na katastrálnej mape

Počet parcel: 51

Parcelné číslo	Výmera v m ²	Druh pozemku	Spôsob využívania pozemku	Druh chránenej nehnuteľnosti	Spoločná nehnuteľnosť	Umiestnenie pozemku	Druh právneho vzťahu
205	117	Zastavaná plocha a nádvorie	18		1	1	
Iné údaje: Bez zápisu							
206/3	2190	Ostatná plocha	29		1	1	
Iné údaje: Bez zápisu							
209/3	97	Zastavaná plocha a nádvorie	22		1	1	
Iné údaje: Bez zápisu							
210/8	59	Zastavaná plocha a nádvorie	18		1	1	
Iné údaje: Bez zápisu							
210/9	1559	Zastavaná plocha a nádvorie	18		1	1	
Iné údaje: Bez zápisu							
210/15	42	Zastavaná plocha a nádvorie	18		1	1	
Iné údaje: Bez zápisu							
210/17	71	Zastavaná plocha a nádvorie	18		1	1	
Iné údaje: Bez zápisu							
1111/1	1727	Ostatná plocha	29		1	1	
Iné údaje: Bez zápisu							
1329/2	509	Zastavaná plocha a nádvorie	22		1	1	
Iné údaje: Bez zápisu							
1329/3	41	Zastavaná plocha a nádvorie	22		1	1	
Iné údaje: Bez zápisu							
1441/42	1690	Ostatná plocha	37		1	1	
Iné údaje: Bez zápisu							
1565	15471	Ostatná plocha	37		1	1	
Iné údaje: Bez zápisu							
1577	1067	Zastavaná plocha a nádvorie	22		1	1	

Iné údaje: Bez zápisu							
1578/2	1731	Ostatná plocha	37		1	1	
Iné údaje: Bez zápisu							
1578/3	771	Ostatná plocha	37		1	1	
Iné údaje: Bez zápisu							
1606/9	4634	Zastavaná plocha a nádvorie	22		1	1	
Iné údaje: Bez zápisu							
1860/16	596	Ostatná plocha	37		1	1	2
Iné údaje: Bez zápisu							
1876/2	30	Ostatná plocha	37		1	1	
Iné údaje: Bez zápisu							
1878/3	752	Zastavaná plocha a nádvorie	22		1	1	
Iné údaje: Bez zápisu							
2150/5	2311	Ostatná plocha	37		1	1	
Iné údaje: Bez zápisu							
2268/2	1978	Zastavaná plocha a nádvorie	22		1	1	
Iné údaje: Bez zápisu							
2308	113	Zastavaná plocha a nádvorie	22		1	1	
Iné údaje: Bez zápisu							
2309	1585	Zastavaná plocha a nádvorie	17		1	1	
Iné údaje: Bez zápisu							
2310	326	Zastavaná plocha a nádvorie	22		1	1	
Iné údaje: Bez zápisu							
2311	3604	Zastavaná plocha a nádvorie	17		1	1	
Iné údaje: Bez zápisu							
2312	1591	Ostatná plocha	29		1	1	
Iné údaje: Bez zápisu							
2409/7	2850	Ostatná plocha	37		1	1	
Iné údaje: Bez zápisu							
2409/8	2304	Ostatná plocha	37		1	1	
Iné údaje: Bez zápisu							
2461	627	Zastavaná plocha a nádvorie	22		1	1	
Iné údaje: Bez zápisu							
2462	373	Ostatná plocha	29		1	1	
Iné údaje: Bez zápisu							
2463	680	Zastavaná plocha a nádvorie	22		1	1	
Iné údaje: Bez zápisu							
2480	652	Ostatná plocha	29		1	1	
Iné údaje: Bez zápisu							

4428/17	5065	Ostatná plocha	37		1	1	
Iné údaje: Bez zápisu							
4691/3	1237	Ostatná plocha	37		1	1	
Plomba vyznačená na základe V-9742/2026 (Zmluva o zriadení obmedzení alebo zrušení vecného bremena)							
Iné údaje: Bez zápisu							
4691/4	653	Zastavaná plocha a nádvorie	25		1	1	
Iné údaje: Bez zápisu							
5108/19	621	Zastavaná plocha a nádvorie	22		1	1	
Iné údaje: Bez zápisu							
5221/30	750	Ostatná plocha	37		1	1	
Iné údaje: Bez zápisu							
5223/15	121	Zastavaná plocha a nádvorie	19		1	1	
Iné údaje: Bez zápisu							
5224/17	11	Zastavaná plocha a nádvorie	22		1	1	
Iné údaje: Bez zápisu							
5233/23	161	Zastavaná plocha a nádvorie	22		1	1	
Iné údaje: Bez zápisu							
5233/24	263	Zastavaná plocha a nádvorie	22		1	1	
Iné údaje: Bez zápisu							
5234/7	91	Zastavaná plocha a nádvorie	22		1	1	
Iné údaje: Bez zápisu							
5287/15	6207	Zastavaná plocha a nádvorie	22		1	1	
Iné údaje: Bez zápisu							
5341/13	640	Zastavaná plocha a nádvorie	22		1	1	
Iné údaje: Bez zápisu							
5341/15	410	Zastavaná plocha a nádvorie	22		1	1	
Iné údaje: Bez zápisu							
5353/63	13296	Ostatná plocha	34		1	1	
Iné údaje: Bez zápisu							
5353/64	3020	Zastavaná plocha a nádvorie	18		1	1	
Iné údaje: Bez zápisu							
5353/65	1313	Ostatná plocha	34		1	1	
Iné údaje: Bez zápisu							
5353/66	1683	Ostatná plocha	34		1	1	
Iné údaje: Bez zápisu							
5375/15	442	Zastavaná plocha a nádvorie	22		1	1	

Iné údaje: Bez zápisu							
5425/10	1027	Zastavaná plocha a nádvorie	19		1	1	
Iné údaje: Bez zápisu							

Legenda

Spôsob využívania pozemku

- 17 Pozemok, na ktorom je postavená budova bez označenia súpisným číslom
- 18 Pozemok, na ktorom je dvor
- 19 Pozemok, na ktorom je spoločný dvor
- 22 Pozemok, na ktorom je postavená inžinierska stavba - cestná, miestna a účelová komunikácia, lesná cesta, poľná cesta, chodník, nekryté parkovisko a ich súčasti
- 25 Pozemok, na ktorom je postavená ostatná inžinierska stavba a jej súčasti
- 29 Pozemok, na ktorom je okrasná záhrada, uličná a sídlisková zeleň, park a iná funkčná zeleň a lesný pozemok na rekreačné a poľovnícke využívanie
- 34 Pozemok, na ktorom je manipulačná a skladová plocha, objekt a stavba slúžiaca lesnému hospodárstvu
- 37 Pozemok, na ktorom sú skaly, svahy, rokliny, výmole, vysoké medze s krovím alebo kamením a iné plochy, ktoré neposkytujú trvalý úžitok

Spoločná nehnuteľnosť

- 1 Pozemok nie je spoločnou nehnuteľnosťou

Umiestnenie pozemku

- 1 Pozemok je umiestnený v zastavanom území obce

Druh právneho vzťahu

- 2 Nájom k pozemku

Stavby

Počet stavieb: 1

Súpisné číslo	Na pozemku parcelné číslo	Druh stavby	Popis stavby	Druh chránenej nehnuteľnosti	Umiestnenie stavby
3284	4691/4	15	INPAKO I		1
Iné údaje: Bez zápisu					

Legenda

Druh stavby

- 15 Administratívna budova

Umiestnenie stavby

- 1 Stavba postavená na zemskom povrchu

ČASŤ B: VLASTNÍCI A INÉ OPRÁVNENÉ OSOBY Z PRÁVA K NEHNUTEĽNOSTI

Vlastník

Počet vlastníkov: 1

Poradové číslo	Titul, priezvisko, meno, rodné meno / Názov Miesto trvalého pobytu / Sídlo Dátum narodenia, rodné číslo / IČO / Iný identifikačný údaj	Spoluvlastnícky podiel
1	METRO Bratislava, a.s., Primaciálne námestie 1, Bratislava, PSČ 81101, SR, IČO: 35732881	1/1

<p>Titul nadobudnutia: ROZHODNUTIE OU BA V Č.K.V-5530/97 ZO DŇA 2.12.1998 DODATOK K ROZHODNUTIU OU BA V Č.K. V-5530/97 ZO DŇA 22.6.1999 ROZHODNUTIE OU BA V Č.41/2000/R ZO DŇA 3.3.2000 ROZHODNUTIE OU BA V Č.113/2000/R ZO DŇA 12.6.2000 Kúpa V-5391/01 zo dňa 20.2.2002 Kúpa V-2120/02 zo dňa 21.5.2002 Zámenná zmluva č.038812440200 V-6196/02 zo dňa 12.12.2002, vedené pod Z-1721/02 (GP 13/2003) Kúpa V-2600/03 zo dňa 12.06.2003 Zámenná zmluva V-3091/03 zo dňa 23.6.2003 Kúpa V-3902/03 zo dňa 5.1.2004 Kúpa V-3903/03 zo dňa 5.1.2004 Žiadosť o zápis stavby z 8.12.2005 (Rozh.o určení súp.čísla 12/04/0291/NE-Fa3, snímka z KM, výpis z OR) Vyhlásenie vkladateľa o vklade do spoločnosti podľa V-3550/2005 zo dňa 11.8.2005 Zámenná zmluva V-3535/05 zo dňa 28.07.2005 (Zápis GP č. 11/2004, zpm E6425). Kúpna zmluva V-4464/05 zo dňa 21.10.2005 Zápis GP 17/2005, zpm E 6696 k V-6350/05 Kúpna zmluva V-3379/06 zo dňa 18.10.2006 Kúpna zmluva V-4473/01 zo dňa 19.03.2002, podľa Z-1741/06. Zámenná zmluva V-4851/07 zo dňa 1.03.2007 Zámenná zmluva V-3428/04 zo dňa 07.07.2004, vedená pod Z-974/04 Zámenná zmluva V-27235/2024 zo dňa 28.11.2024</p>	
<p>Iné údaje: Zápis Geometrického plánu č.80/2002 zo dňa 9.9.2002 Vecné bremeno v práve umiestnenia pilierov mosta na parc.č.5227 v zmysle geometrického plánu č.5/03 v prospech správcu mosta v zmysle zmluvy zo dňa 5.12.2003 podľa V-334/04 zo dňa 6.04.2004 Stavba rýchlodráhy INPAKO I A II má orientačné číslo Muchovo námestie 12 Rozhodnutie Mestskej časti BA Petržalka o odstránení stavieb UKSP 7077-TX6/05-Ja-6 zo dňa 04.07.2005. Rozhodnutie Okresného úradu BA V o odstránení stavieb SP 118b)-FX14/2002-Ja-5 zo dňa 30.05.2002. Oprava podľa rozhodnutia SK pre hl.m. SR Bratislavu č.k. X-22/2006 z 12.10.2006 Zápis GP č. 003-1/2015 (č. overenia 1876/2015) na vyznačenie vecného bremena práva uloženia inž. sietí na parc. reg. C-KN č. 5425/10, V-3248/16. Zápis GP č. 8/2014 (č. overenia 589/2014) na oddelenie pozemku p.č. 2268/8, V-16071/2017. Zápis GP č. over. 1335/2020, Z-26053/2022 zápis GP č.55/2025, úradne overený pod č. G1-1131/2025, R-2802/2025 Rozhodnutie Okresného úradu Bratislava, katastrálneho odboru X-365/2025 zo dňa 23.01.2026</p>	
<p>Poznámky: Bez zápisu</p>	

Správca - Neevidovaní

Nájomca - Neevidovaní

Iná oprávnená osoba - Neevidovaní

ČASŤ C: ŤARCHY

K nehnuteľnosti K vlastníkovi	Obsah
-	Vecné bremeno podľa § 22 a nasl. Zákona č.79/1957 Zb. o výrobe, rozvoje a spotrebe elektriny (elektrizačný zákon) v spojení s § 96 ods. 4 zákona č. 251/2012 Z.z. o energetike a o zmene a doplnení niektorých zákonov v prospech spoločnosti ZSE Distribúcia, a.s. (IČO: 36 361 518), podľa geometrického plánu č.194-1/2011 na pozemku reg. C KN parc.č.5425/10, týkajúce sa elektroenergetického zariadenia: 1x110 kV vedenie č.V8815 na trase RZ Čulenova - RZ Ovsíšte. Z-19157/12
-	Vecné bremeno v zmysle v § 66 ods.1 písm. a) a ods. 2 zákona č. 351/2011 Z.z. o elektronických komunikáciách v platnom znení, v prospech spoločnosti Orange Slovensko, a.s., IČO: 35697270 spočívajúce v práve zriaďovať a prevádzkovať verejné siete a stavať ich vedenia na pozemkoch registra C KN parc.č. 5353/65, 5353/63, 5353/64; podľa Z-9459/2018
-	Vecné bremeno v zmysle v § 66 ods.1 písm. a) a ods. 2 zákona č. 351/2011 Z.z. o elektronických komunikáciách v platnom znení, v prospech spoločnosti VNET a.s., IČO: 35 845 007 spočívajúce v práve zriaďovať a prevádzkovať verejné siete a stavať ich vedenia na pozemkoch registra C KN parc.č. 5108/19, 5221/30, 5353/63, 5375/15 (podľa GP úradne overený pod č. 519/2019); podľa Z-8584/2019

-	<p>Vecné bremeno - spočívajúce na pozemkoch reg. C KN - parc.č. 206/3 v rozsahu vyznačenom v GP úradne overenom pod č.2442/13, strpieť právo</p> <p>a) zariadenia a uloženia VN prípojk, b) užívania, prevádzkovania, údržby, opravy, rekonštrukcie a odstránenie VN prípojk k stavbám:</p> <p>Stavebné práce na výhrevni A2-35 Osuského Stavebné práce na výhrevni B3-32 Jankolova Stavebné práce na výhrevni C1-31 Jankolova Stavebné práce na výhrevni B1-27 Furdekova Stavebné práce na výhrevni D6-24 Pečnianska Stavebné práce na výhrevni D5-35 Röntgenova Stavebné práce na výhrevni A3-26 Osuského Stavebné práce na výhrevni B2-47 Haanova Stavebné práce na výhrevni D1-38 Švabinského Stavebné práce na výhrevni D1-39 Pajštúnska Stavebné práce na výhrevni L1-32 Šintavská Stavebné práce na výhrevni L3-26 Budatínska Stavebné práce na výhrevni A1-22 Rovnianskova Stavebné práce na výhrevni L4-33 Lietavská Stavebné práce na výhrevni D3-31 Belinského Stavebné práce na výhrevni L8-37 Jasovská Stavebné práce na výhrevni D4-40 Wolkrova</p> <p>c) vstupu, prechodu a prejazdu peši, motorovými a nemotorovými dopravnými prostriedkami, strojmi a mechanizmami oprávneným cez pozemky v rozsahu a spôsobom nevyhnutným na výkon povolenej činnosti, vrátane činností uvedených v písm. a) a b)</p> <p>v prospech Západoslovenská distribučná, a.s. (IČO: 36361518), podľa V-30723/2019 zo dňa 25.11.2019.; (GP č. G1-1261/2024, V-27235/2024)</p>
Vlastník poradové číslo 1	<p>Vecné bremeno spočívajúce v povinnosti vlastníka strpieť na pozemku reg. C-KN parc.č. 4428/17 (v rozsahu GP č. 303-2/2015 úr. overený pod číslom 1929/2015), a) zariadenie a uloženie elektroenergetických zariadení, b) užívanie, prevádzkovanie, údržbu, opravy, úpravy, rekonštrukcie, modernizácie a akékoľvek iné stavebné úpravy elektroenergetickej stavby a jej odstránenie, c) vstup, prechod a prejazd peši, motorovými a nemotorovými dopravnými prostriedkami, strojmi a mechanizmami oprávneným za účelom výkonu povolenej činnosti a činností uvedených v bode a), b) v prospech Západoslovenská distribučná, a.s., IČO: 36361518 podľa V-32261/15 zo dňa 22.12.2015</p>
Vlastník poradové číslo 1	<p>Vecné bremeno in rem spočívajúce v povinnosti vlastníka strpieť na pozemkoch registra C-KN parc.č. 5353/63, 5353/64, 5425/10 (v rozsahu GP č. 002-1/2015 úradne overený pod č. 1875/2015 zo dňa 10.09.2015), a) v zariadení a uložení elektroenergetických zariadení, b) v prevádzkovaní, údržby, opráv, úprav, rekonštrukcií, modernizácií a akýchkoľvek iných stavebných úprav elektroenergetickej stavby a jej odstránenie, c) v práve vstupu, prechodu a prejazdu peši, motorovými a nemotorovými dopravnými prostriedkami, strojmi a mechanizmami oprávneným za účelom výkonu povolenej činnosti a činností uvedených v bode a), b) v prospech Západoslovenská distribučná, a.s., (IČO 36 361 518) podľa V-3216/16 zo dňa 02.03.2016.</p>
Vlastník poradové číslo 1	<p>Vecné bremeno - spočívajúceho v povinnosti vlastníka strpieť na pozemku registra C KN parc. č. 5425/10 (v rozsahu vyznačenom v GP č. 003-1/2015, č. overenia 1876/2015), a) zariadenie a užívanie elektroenergetických zariadení, b) užívanie, prevádzkovanie, údržbu, opravy, úpravy, rekonštrukcie, modernizácie a akékoľvek iné stavebné úpravy elektroenergetickej stavby a jej odstránenie, c) vstup, prechod a prejazd peši, motorovými a nemotorovými dopravnými prostriedkami, strojmi a mechanizmami oprávneným za účelom výkonu povolenej činnosti a činností uvedených v bode a) a b), v prospech Západoslovenská distribučná, a.s., (IČO 36361518), podľa V-3248/16 zo dňa 02.03.2016.</p>
Vlastník poradové číslo 1	<p>Vecné bremeno v zmysle § 66 ods. 1 písm. a) a ods. 2 zákona č. 351/2011 Z.z. o elektronických komunikáciách, v prospech spoločnosti VNET a.s. (IČO: 35 845 007) ako oprávneného, spočívajúce v práve zriaďovať a prevádzkovať verejné siete a stavať ich vedenia na pozemkoch registra C KN parc.č.5287/15 v rozsahu vyznačenom v Geometrickom pláne č.359/2017 úradne overenom dňa 04.04.2018 pod č.163/2018, Z-8097/2018.</p>
Vlastník poradové číslo 1	<p>Vecné bremeno spočívajúce v povinnosti vlastníka zaťažených pozemkov registra C KN parc.č. 5353/64 a 5353/66 na dobu 15 rokov strpieť právo umiestnenia stavby "Systém monitorovania cestnej premávky vrátane NN prípojky" (kamerový systém a vysielač určený na anonymné sčítavanie motorových vozidiel pre účely sledovania dopravnej vyťaženia cestnej komunikácie na objekte piliera existujúceho reklamného zariadenia a ich pripojenie na NN rozvod) v rozsahu vymedzenom geometrickým plánom úradne overeným pod č. G1-2322/2018, ktorý sa vzťahuje na pozemok registra C KN parcelné číslo 5353/64 a geometrickým plánom č. G1-2321/2018, ktorý sa vzťahuje na pozemok registra C KN parcelné číslo 5353/66 v prospech IMAGEWELL, s.r.o., IČO 35787929 podľa V-32001/2018 zo dňa 06.11.2018 v spojitosti s Oprava rozhodnutia V-32001/2018 zo dňa 12.2.2026</p>

Vlastník poradové číslo 1	Vecné bremeno v zmysle § 66 ods. 1 písm. a) a ods. 2 zákona č. 351/2011 Z.z. o elektronických komunikáciách v prospech spoločnosti FibreNet, s.r.o., IČO: 36747572, spočívajúce v práve zriaďovať a prevádzkovať verejné siete a stavať ich vedenia na pozemku registra C KN parc. č. 5233/24, podľa GP č. over. G1-69/2021, Z-3684/2021 pvz 4908/21
Vlastník poradové číslo 1	Právo z vecného bremena spočívajúce v povinnosti vlastníka strpieť na nehnuteľnosti: Pozemok registra C KN parcelné číslo 209/2 a) zriadenie a uloženie inžinierskych sietí, b) užívanie, prevádzkovanie, údržbu, opravy, úpravy, rekonštrukcie, modernizácie a akékoľvek iné stavebné úpravy inžinierskych sietí a ich odstránenie, c) vstup, prechod a prejazd peši, motorovými a nemotorovými dopravnými prostriedkami, strojmi a mechanizmami oprávneného v p r o s p e c h každého vlastníka nehnuteľností: - Pozemok registra C KN parcelné číslo 206/3, podľa V-27235/2024 zo dňa 28.11.2024

Výpis je nepoužiteľný na právne úkony

Výšný systém MHD, prevádzkový úsek Janíkov dvor - Šafárikovo
námestie v Bratislave, 2. časť Bosáková ulica - Janíkov dvor

③

②

①

Spoplatnené v zmysle
zákona č. 145/1995 Z.z.

Geometrický plán je podkladom na právne úkony, keď údaje doterajšieho stavu výkazu výmer sú zhodné s údajmi platných výpisov z katastra nehnuteľností

Vyhотовiteľ  slovensko Bojnická 3, Bratislava 831 04, SLOVENSKO Pobočka: Slovenská 26, Prešov 080 01 IČO: 35859890 veronika.menyko@gefos.sk		Kraj Bratislavský Kat. územie Petržalka	Okres Bratislava V Číslo plánu 304/2025	Obec BA - m. č. PETRŽALKA Mapový list č. VKM
		na zriadenie vecného bremena na pozemkoch p. č. 1441/42, 2150/5, 4428/17.		
Vyhотовil		Autorizačne overil		Úradne overil Meno: Ing. Ľubica Jakubčeková
Dňa: 23.10.2025	Meno: Ing. Veronika Menykó	Dňa: 28.10.2025	Meno: Ing. Ladislav Karch	Dňa: 11.11.2025 Číslo: 61-2132/25
Nové hranice boli v prírode označené neboli označené		Náležitosti a presnosťou zodpovedá predpisom		Úradne overené podľa § 9 zákona NR SR č. 215/1995 Z. z. o geodézii a kartografii
Záznam podrobného merania (meračský náčrt) č. 10286		 Pečiatka a podpis		 Pečiatka a podpis
Súradnice bodov označených číslami a ostatné meračské údaje sú uložené vo všeobecnej dokumentácii				

VÝKAZ VÝMER

Doterajší stav					Zmeny					Nový stav				
Číslo parcely	Výmera		Druh pozemku	Diel číslo	k parcele číslo	m ²	od parcely číslo	m ²	Číslo parcely	Výmera		Druh pozemku	Vlastník (iná oprávnená osoba) adresa , (sídlo)	
										ha	m ²			
3095	1441/42	1690	ost.pl.	1			1441/42	519	1441/42	1690	ost.pl. 37	Doterajší		
3095	2150/5	2311	ost.pl.	2			2150/5	385	2150/5	2311	ost.pl. 37	detto		
3095	4428/17	5065	ost.pl.	3			4428/17	263	4428/17	5065	ost.pl. 37	detto		
Spolu		9066						1167		9066				

Stav právny je totožný s registrom C KN
Vyčíslenie rozsahu vecného bremena

Legenda:

kód spôsobu využívania:

37 - Pozemok, na ktorom sú skaly, svahy, rokliny, výmole, vysoké medze s krovím alebo kamením a iné plochy, ktoré neposkytujú trvalý úžitok

Poznámka:

Zriaďuje sa vecné bremeno spočívajúce v povinnosti strpieť vstup, prechod a prejazd v každom ročnom období vo vyznačenom rozsahu IN REM na dotknutých pozemkoch p. č. 1441/42 (diel 1), p. č. 2150/5 (diel 2), p. č. 4428/17 (diel 3) v prospech každodobého vlastníka stavby NS MHD II etapa

