

## MINISTERSTVO SPRAVODLIVOSTI SLOVENSKEJ REPUBLIKY



# OBCHODNÝ REGISTER

## NA INTERNETE



Slovensky | English

## Výpis z Obchodného registra Mestského súdu Bratislava III








**Tento výpis má len informatívny charakter a nie je použiteľný pre právne úkony!**

Zobraziť na novej verzii portálu

Oddiel: Sa

Vložka číslo: 1575/B

|                                |  |                  |
|--------------------------------|--|------------------|
| Obchodné meno:                 | METRO Bratislava a.s.  | (od: 20.11.1997) |
| Sídlo:                         | Primaciálne nám. 1<br>Bratislava 811 01  | (od: 20.11.1997) |
| IČO:                           | 35 732 881   | (od: 20.11.1997) |
| Deň zápisu:                    | 20.11.1997   | (od: 20.11.1997) |
| Právna forma:                  | Akciová spoločnosť   | (od: 20.11.1997) |
| Predmet podnikania (činnosti): | projektový manažment v rozsahu voľných živností  | (od: 18.07.2025) |
|                                | kúpa tovaru za účelom jeho predaja iným prevádzkovateľom živnosti - veľkoobchod  | (od: 20.11.1997) |
|                                | kúpa tovaru za účelom jeho predaja konečnému spotrebiteľovi - maloobchod   | (od: 20.11.1997) |
|                                | sprostredkovateľská činnosť  | (od: 20.11.1997) |
|                                | dopravné stavby - pozemné a miestne komunikácie, koľajová doprava  | (od: 20.11.1997) |
|                                | vykonávanie komplexnej projektovej činnosti, najmä na vypracovávanie návrhov a dokumentácie umiestňovania stavieb a ich zmien vrátane ich vnútorného vybavenia a exteriéru, ako aj rekonštrukcií a modernizácií budov a obnovy stavebných pamiatok | (od: 18.07.2006) |
|                                | inžinierska činnosť, stavebné cenárstvo, projektovanie a konštruovanie elektrických zariadení  | (od: 25.03.2021) |
|                                | činnosť stavebného dozoru – dopravné stavby  | (od: 25.03.2021) |
|                                | činnosť stavebného dozoru - pozemné stavby   | (od: 25.03.2021) |
|                                | uskutočňovanie inžinierskych stavieb a ich zmien   | (od: 25.03.2021) |
|                                | uskutočňovanie pozemných stavieb a ich zmien   | (od: 25.03.2021) |
|                                | správa a údržba bytového a nebytového fondu v rozsahu voľnej živnosti  | (od: 25.03.2021) |
|                                | poskytovanie služieb v poľnohospodárstve a záhradníctve v rozsahu voľnej živnosti  | (od: 25.03.2021) |
|                                | čistiace a upratovacie služby  | (od: 25.03.2021) |
|                                | reklamné a marketingové služby, prieskum trhu a verejnej mienky  | (od: 25.03.2021) |
|                                | vykonávanie mimoškolskej vzdelávacej činnosti  | (od: 25.03.2021) |
|                                | prípravné práce k realizácii stavby  | (od: 25.03.2021) |
|                                | dokončovacie stavebné práce pri realizácii exteriérov a interiérov   | (od: 25.03.2021) |
|                                | činnosť podnikateľských, organizačných a ekonomických poradcov   | (od: 25.03.2021) |
|                                | verejné obstarávanie   | (od: 23.02.2023) |
|                                | technické testovanie a analýzy   | (od: 18.07.2025) |
|                                | činnosť autorizovaného architekta podľa § 4 zákona SNR č. 138/1992 Zb. o autorizovaných architektoch a autorizovaných stavebných inžinieroch v znení neskorších predpisov  | (od: 18.07.2025) |

|                            |  |                  |
|----------------------------|--|------------------|
|                            | činnosť autorizovaného inžiniera podľa § 5 zákona SNR č. 138/1992 Zb. o autorizovaných architektoch a autorizovaných stavebných inžinieroch v znení neskorších predpisov   | (od: 18.07.2025) |
|                            | prenájom nehnuteľnosti spojený s poskytovaním iných než základných služieb spojených s prenájomom  | (od: 18.07.2025) |
| Štatutárny orgán:          | predstavenstvo   | (od: 20.11.1997) |
|                            | Ing. <u>Zuzana Kolman Šebestová</u> - Predseda predstavenstva<br>Tupolevova 10<br>Bratislava - mestská časť Petržalka 851 01<br>Vznik funkcie: 16.12.2022<br>   | (od: 23.02.2023) |
|                            | PhDr. <u>Boris Tahy</u> - Člen predstavenstva<br>Pave Vukoviča 562/7<br>Bratislava - mestská časť Jarovce 851 10<br>Vznik funkcie: 28.03.2023<br>   | (od: 19.07.2023) |
|                            | Ing. arch. <u>Ľubica Dubeňová</u> - Člen predstavenstva<br>Kolísková 8<br>Bratislava - mestská časť Karlova Ves 841 05<br>Vznik funkcie: 15.08.2023<br>   | (od: 27.09.2023) |
| Konanie menom spoločnosti: | Vo všetkých veciach zaväzujúcich spoločnosť sú oprávnení konať a podpisovať všetci členovia predstavenstva, pričom na uzavretie právneho úkonu v mene spoločnosti je potrebný podpis predsedu predstavenstva /alebo ním písomne povereného člena predstavenstva/ a jedného člena predstavenstva, ak nie je v stanovách uvedené inak. | (od: 27.09.2023) |
| Dozorná rada:              | JUDr. <u>Petra Hudáková</u><br>Vretenová 16<br>Bratislava - mestská časť Karlova Ves 841 04<br>Vznik funkcie: 16.12.2022<br>   | (od: 23.02.2023) |
|                            | JUDr. Mgr. <u>Jozef Uhler</u><br>Zeleninová 25<br>Bratislava - mestská časť Jarovce 851 10<br>Vznik funkcie: 16.12.2022<br>   | (od: 23.02.2023) |
|                            | Mgr. <u>Lenka Jakubčová</u><br>Ševčenkova 1<br>Bratislava - mestská časť Petržalka 851 01<br>Vznik funkcie: 16.12.2022<br>  | (od: 23.02.2023) |
|                            | Mgr. <u>Martin Vlačiky</u> , PhD.<br>Bellova 52<br>Bratislava - mestská časť Nové Mesto 831 01<br>Vznik funkcie: 23.05.2024<br>   | (od: 15.08.2024) |
| Výška základného imania:   | 15 243 200 EUR Rozsah splatenia: 15 243 200 EUR  | (od: 27.02.2009) |
| Akcie:                     | Počet: 100<br>Druh: kmeňové<br>Podoba: listinné<br>Forma: akcie na meno<br>Menovitá hodnota: 152 432 EUR   | (od: 27.02.2009) |
| Ďalšie právne skutočnosti: | Notárska zápisnica Nz 345/97 zo dňa 4.9.1997 a Nz 455/97 zo dňa 18.11.1997 o založení spoločnosti a stanovy spoločnosti s dodatkom č.1 v zmysle zák.č.513/91 Zb. Starý spis: Sa 2165   | (od: 20.11.1997) |
|                            | Rozhodnutie valného zhromaždenia zo dňa 2.9.1998, ktorého priebeh bol osvedčený do notárskej zápisnice Nz 362/98 o znížení základného imania z 100.000.000,- Sk na 91.400.000,-Sk o 8.600.000,-Sk znížením menovitej hodnoty akcií z 500.000,-Sk na 457.000,-Sk za akciu.  | (od: 18.03.1999) |
|                            | Zmena stanov schválená valným zhromaždením dňa 26.2.1999, priebeh ktorého bol osvedčený do notárskej zápisnice Nz 66/99.   | (od: 22.03.1999) |
|                            | Zmena stanov odsúhlasená na mimoriadnom valnom zhromaždení dňa 25.11.1999, priebeh osvedčený notárskou zápisnicou Nz 192/99 spísaná notárkou JUDr Jarmilou Kováčovou.  | (od: 07.12.1999) |
|                            | Na valnom zhromaždení konanom dňa 31.7.2000, priebeh ktorého osvedčuje notárska zápisnica Nz 189/2000 schválené personálne zmeny v orgánoch spoločnosti a zmena stanov spoločnosti.  | (od: 09.02.2001) |
|                            | Zvýšenie základného imania a zmena stanov spoločnosti schválené na mimoriadnom valnom zhromaždení konanom dňa 15.12.2000, priebeh ktorého osvedčuje notárska zápisnica Nz 199/2000.  | (od: 12.02.2001) |

|   |                  |
|---|------------------|
| Na mimoriadnom valnom zhromaždení dňa 15.8.01, ktoré- ho konanie bolo osvedčené v notárskej zápisnici Nz 199/ 01 napísanej dňa 15.8.01 notárom JUDr. Kováčovou bola schválená zmena stanov a zmena v dozornej rade.   | (od: 21.08.2001) |
| Notárska zápisnica Nz 420/02 zo dňa 14.10.2002 osvedčujúca priebeh riadneho valného zhromaždenia, na ktorom bolo schválené odvolanie a voľba člena predstavenstva odvolanie a voľba člena dozornej rady.  | (od: 09.12.2002) |
| Notárska zápisnica N 475/02 zo dňa 13.11.2002, na ktorom bolo schválené odvolanie člena predstavenstva voľba člena predstavenstva a určenie predsedu predstavenstva.  |                  |
| Rozhodnutie riadneho valného zhromaždenia zo dňa 14. októbra 2002, ktorého priebeh bol osvedčený do notárskej zápisnice NZ 420/02 a rozhodnutie mimoriadneho valného zhromaždenia zo dňa 13. novembra 2002, ktorého priebeh bol osvedčený do notárskej zápisnice NZ 475/02 o zvýšení základného imania z 357 438 600 na 459 215 100,- Sk.   | (od: 19.02.2003) |
| Notárska zápisnica N 31/03, Nz 35398/03 spísaná notárom JUDr. Valovou osvedčujúca priebeh mimoriadneho valného zhromaždenia dňa 28.4.2003 na ktorom bolo rozhodnuté o zmene stanov, zmene v orgánoch spoločnosti. Funkcia členov dozornej rady D. Romana, Ing. B. Dobrotku, Ing. A. Bratha, Ing. J. Žatka, Ing. P. Čecha, Ing. E. Huska, Ing. G. Vegha a Ing. J. Mičku, CSc. sa končí dňom 28.4.2003. | (od: 04.06.2003) |
| Zápisnica z valného zhromaždenia - 27. 4. 2004.   | (od: 19.05.2004) |
| Zápisnica z valného zhromaždenia zo dňa 20.06.2006 vo forme notárskej zápisnice č. N 41/2006, Nz 24372/2006.  | (od: 18.07.2006) |
| Zápisnica z mimoriadneho valného zhromaždenia spoločnosti zo dňa 06.03.2007 - odvolanie a menovanie členov predstavenstva a dozornej rady.  | (od: 20.03.2007) |
| Zápisnica z valného zhromaždenia zo dňa 19.3.2009.  | (od: 27.03.2009) |
| Zápisnica z valného zhromaždenia zo dňa 25.06.2009.   | (od: 04.07.2009) |
| Zápisnica z valného zhromaždenia zo dňa 10.12.2009.   | (od: 20.01.2010) |
| Zápisnica z mimoriadneho valného zhromaždenia konaného dňa 29.06.2011 spísaná vo forme notárskej zápisnice N 273/2011 Nz 24645/2011 dňa 04.07.2011.   | (od: 19.07.2011) |
| Zápisnica z rozhodnutia per rollam zo dňa 18.04.2012.   | (od: 10.05.2012) |
| Zápisnica z valného zhromaždenia konaného dňa 24.06.2014.   | (od: 27.08.2014) |
| Notárska zápisnica č. N 995/2015, Nz 24807/2015, NCRIs 25343/2015 zo dňa 15.07.2015, osvedčujúca priebeh riadneho valného zhromaždenia konaného dňa 22.06.2015.   | (od: 06.10.2015) |
| Zápisnica z mimoriadneho valného zhromaždenia zo dňa 06.11.2015   | (od: 26.11.2015) |

Dátum aktualizácie údajov: 20.04.2026

Dátum výpisu: 21.04.2026

Aktuálne zmeny | Elektronické služby Obchodného registra | Vyhľadávanie podnikov v EÚ

Vyhľadávanie podľa : obchodného mena | identifikačného čísla  
sídla | spisovej značky | priezviska a mena osobyO obchodnom registri SR | Návod na používanie ORI | Kontakty na registrové súdy  
Aktuality a oznamy



## MINISTERSTVO SPRAVODLIVOSTI SLOVENSKEJ REPUBLIKY



# OBCHODNÝ REGISTER

## NA INTERNETE

Slovensky  |  English

## Výpis z Obchodného registra Mestského súdu Bratislava III

**Tento výpis má len informatívny charakter a nie je použiteľný pre právne úkony!**






Zobraziť na novej verzii portálu

Oddiel: Pš

Vložka číslo: 427/B

|                                |  |   |
|--------------------------------|--|---|
| Obchodné meno:                 | SLOVENSKÝ VODOHOSPODÁRSKY PODNIK, štátny podnik  | (od: 20.06.1997)  |
| Sídlo:                         | Karľovská 2<br>Bratislava - mestská časť Karlova Ves 841 04  | (od: 01.04.2024)  |
| IČO:                           | 36 022 047   | (od: 20.06.1997)  |
| Deň zápisu:                    | 01.07.1997   | (od: 20.06.1997)  |
| Právna forma:                  | Štátny podnik  | (od: 20.06.1997)  |
| Predmet podnikania (činnosti): | <p>výkon osobitných činností, ktoré súvisia so spravovanými hraničnými tokmi a následných činností vyplývajúcich z osobitných dohôd vzťahujúcich sa na hraničné toky</p> <p>zabezpečenie dodávok vody z vodných tokov a z nádrží, vrátane jej využitia na výrobu elektrickej energie v rozsahu určenom vodohospodárskymi orgánmi</p> <p>vykonávanie zabezpečovacích prác na ochranu pred nepriaznivými účinkami vôd na vodných tokoch a vodohospodárskych dielach, plnenie úloh vyplývajúcich z povodňových plánov a rozhodnutí povodňových komisií počas povodňovej aktivity</p> <p>vykonávanie stavebno-montážnych a údržbárskych prác, ťažby riečnych materiálov, ťažby a výroby kameniva a výrub stromov rastúcich mimo lesa v rámci rezortu</p> <p>sledovanie a vyhodnocovanie akosti vôd vodných tokov, odberov vôd a iného nakladania s vodami, vyberanie odplát podľa osobitných predpisov</p> <p>plnenie ďalších úloh, vyplývajúcich pre štátny podnik z vodného zákona a súvisiacich právnych predpisov vrátane dozornej činnosti v chránených vodohospodárskych oblastiach</p> <p>prevádzkovanie rybného hospodárstva podniku</p> <p>poľnohospodárstvo a lesníctvo vrátane predaja nespracovaných poľnohospodárskych a lesných výrobkov za účelom spracovania alebo ďalšieho predaja</p> <p>spracovanie prírodného kameňa</p> <p>výkon potápačských prác</p> <p>prenájom mechanizmov a dopravných zariadení</p> <p>vnútroštátna nákladná cestná doprava</p> <p>vnútrozemská platvba</p> <p>ubytovacie služby</p> <p>pohostinská činnosť</p> <p>vykonávanie ťhacích prác</p> <p>chov rýb</p> <p>maloobchod v rozsahu voľných živností</p> <p>výkon činnosti stavbyvedúceho</p> | <p>(od: 23.01.2026)</p> <p>(od: 23.01.2026)</p> <p>(od: 23.01.2026)</p> <p>(od: 23.01.2026)</p> <p>(od: 23.01.2026)</p> <p>(od: 23.01.2026)</p> <p>(od: 23.01.2026)</p> <p>(od: 23.01.2026)</p> <p>(od: 23.01.2026)</p> <p>(od: 23.01.2026)</p> <p>(od: 23.01.2026)</p> <p>(od: 23.01.2026)</p> <p>(od: 23.01.2026)</p> <p>(od: 23.01.2026)</p> <p>(od: 23.01.2026)</p> <p>(od: 23.01.2026)</p> <p>(od: 23.01.2026)</p> <p>(od: 23.01.2026)</p> <p>(od: 23.01.2026)</p> <p>(od: 23.01.2026)</p> <p>(od: 23.01.2026)</p> <p>(od: 23.01.2026)</p> |

|  |                  |
|--|------------------|
| výkon činnosti stavebného dozoru   | (od: 23.01.2026) |
| vodná doprava-neverejná a verejná  | (od: 23.01.2026) |
| prevádzkovanie vlastnej ochrany  | (od: 23.01.2026) |
| výroba elektriny   | (od: 23.01.2026) |
| rozmnožovanie a kopírovacie práce  | (od: 23.01.2026) |
| kosenie porastov a ozeleňovanie plôch  | (od: 23.01.2026) |
| zemné práce  | (od: 23.01.2026) |
| ťažba riečnych materiálov  | (od: 23.01.2026) |
| činnosť vykonávaná banským spôsobom  | (od: 23.01.2026) |
| informačné služby  | (od: 23.01.2026) |
| vykonávanie zväračských prác   | (od: 23.01.2026) |
| plnenie ďalších činností, pokiaľ sa nimi nenaruší plnenie povinného predmetu činnosti  | (od: 23.01.2026) |
| dispečerské riadenie vodohospodárskych a ostatných podnikových činností  | (od: 23.01.2026) |
| určovanie skutočnej výšky poplatkov za odbery podzemných vôd a výšky poplatkov za vypúšťanie odpadových vôd do povrchových vôd   | (od: 23.01.2026) |
| zabezpečovanie činností súvisiacich so správou vodných tokov a správou povodí a činností verejnoprospešného charakteru   | (od: 23.01.2026) |
| vykonávanie činností súvisiacich so správou podzemných vôd v rozsahu vymedzenom zákonom č. 364/2004 Z.z. o vodných a o zmene a doplnení zákona SNR č. 372/1990 Zb. o priestupkoch v znení neskorších predpisov (vodný zákon) v znení neskorších predpisov  | (od: 23.01.2026) |
| vykonávanie činností súvisiacich s plánovaním v povodiach a v oblasti povodí   | (od: 23.01.2026) |
| správa zverených vodných tokov a zabezpečenie všetkých ich funkcií, výkon práva hospodárenia s vodnými tokmi, s vodohospodárskymi dielami a s ostatným majetkom  | (od: 23.01.2026) |
| zabezpečenie účinnej ochrany vôd, vodných tokov, vodohospodárskych diel a ostatného majetku  | (od: 23.01.2026) |
| zabezpečenie rozvoja, prevádzky a údržby vodných ciest a vodných častí verejných prístavných bazénov, vytváranie podmienok na využívanie vodných tokov a nádrží na plavbu a iné ich národohospodárske využívanie   | (od: 23.01.2026) |
| zabezpečovanie úloh obrany a krízového riadenia  | (od: 23.01.2026) |
| plnenie ďalších úloh, vyplývajúcich pre štátny podnik zo zákona č. 364/2004 Z.z. o vodách a o zmene zákona Slovenskej národnej rady č. 372/1990 Zb. o priestupkoch v znení neskorších predpisov a súvisiacich právnych predpisov vrátane dozornej činnosti v chránených vodohospodárskych oblastiach | (od: 23.01.2026) |
| uskutočňovanie stavieb a ich zmien   | (od: 23.01.2026) |
| poradensko - konzultačná a lektorská činnosť v oblasti ochrany životného prostredia  | (od: 23.01.2026) |
| poskytovanie software a poradenstvo v oblasti hardware a software  | (od: 23.01.2026) |
| nákladná cestná doprava vozidlami do celkovej hmotnosti 3,5 t vrátane prípojného vozidla   | (od: 23.01.2026) |
| geodetické a kartografické práce   | (od: 23.01.2026) |
| informatívne testovanie, meranie, analýzy a kontroly   | (od: 23.01.2026) |
| vypracovanie dokumentácie a projektu jednoduchých stavieb, drobných stavieb a zmien týchto stavieb   | (od: 23.01.2026) |
| prenájom nebytových a bytových priestorov a pozemkov   | (od: 23.01.2026) |
| prevádzkovanie sauny   | (od: 23.01.2026) |
| požičiavanie športového náradia  | (od: 23.01.2026) |
| ubytovacie služby v ubytovacích zariadeniach s prevádzkovaním pohostinských činností v týchto zariadeniach   | (od: 23.01.2026) |
| poskytovanie služieb internetom  | (od: 23.01.2026) |
| výroba tepla, rozvod tepla   | (od: 23.01.2026) |
| verejné obstarávanie   | (od: 23.01.2026) |

|                            |  |                  |
|----------------------------|--|------------------|
|                            | vnútroštátna osobitná pravidelná autobusová doprava  | (od: 23.01.2026) |
|                            | vnútroštátna príležitostná autobusová doprava  | (od: 23.01.2026) |
|                            | podnikanie v oblasti nakladania s nebezpečným odpadom  | (od: 23.01.2026) |
|                            | Podnikanie v oblasti nakladania s iným ako nebezpečným odpadom   | (od: 23.01.2026) |
| Štatutárny orgán:          | riaditeľ   | (od: 10.07.2021) |
|                            | Ing. Jozef Moravčík<br>Kvačalova 51<br>Bratislava - mestská časť Ružinov 821 08<br>Vznik funkcie: 05.06.2024<br>  | (od: 21.06.2024) |
| Konanie menom spoločnosti: | Štátny podnik zastupuje a zaň podpisuje riaditeľ samostatne.   | (od: 21.06.2024) |
| Prokúra:                   | Prokurista za SLOVENSKÝ VODOHOSPODÁRSKY PODNIK, štátny podnik podpisuje tým spôsobom, že k obchodnému menu právnickej osoby - SLOVENSKÝ VODOHOSPODÁRSKY PODNIK, štátny podnik, uvedenie svoj titul, meno a priezvisko, pripojí dodatok označujúci prokúru („prokurista“), a pripojí svoj podpis. | (od: 27.03.2025) |
| Odštepny závod:            | Názov: SLOVENSKÝ VODOHOSPODÁRSKY PODNIK, štátny podnik, Povodie Bodrogu, odštepny závod  | (od: 21.12.2023) |
|                            | Sídlo: M. R. Štefánika 25<br>Trebíšov 075 01   | (od: 21.12.2023) |
|                            | Vedúci: Ing. Jaroslav Vaľo<br>Malčice 91<br>Malčice 072 06<br>Vznik funkcie: 12. 12. 2023<br>   | (od: 21.12.2023) |
|                            | Predmet činnosti: v rozsahu predmetu činnosti štátneho podniku   | (od: 21.12.2023) |
|                            | Názov: SLOVENSKÝ VODOHOSPODÁRSKY PODNIK, štátny podnik, Povodie dolného Váhu, odštepny závod   | (od: 28.02.2024) |
|                            | Sídlo: Nábřežie Ivana Krasku 3/834<br>Piešťany 921 80  | (od: 28.02.2024) |
|                            | Vedúci: Ing. Jaroslav Madera<br>Teplica 934<br>Čachtice 916 21<br>Vznik funkcie: 14. 2. 2024<br>  | (od: 28.02.2024) |
|                            | Predmet činnosti: v rozsahu predmetu činnosti štátneho podniku   | (od: 28.02.2024) |
|                            | Názov: SLOVENSKÝ VODOHOSPODÁRSKY PODNIK, štátny podnik, Povodie horného Váhu, odštepny závod   | (od: 01.04.2024) |
|                            | Sídlo: Jančeka 36<br>Ružomberok 034 01   | (od: 01.04.2024) |
|                            | Vedúci: Ing. Tibor Šenkár<br>Nižné Brehy 795/2<br>Zuberec 027 32<br>Vznik funkcie: 14. 3. 2024<br>  | (od: 01.04.2024) |
|                            | Predmet činnosti: v rozsahu predmetu činnosti štátneho podniku   | (od: 01.04.2024) |
|                            | Názov: SLOVENSKÝ VODOHOSPODÁRSKY PODNIK, štátny podnik, Povodie Hrona, odštepny závod  | (od: 27.03.2025) |
|                            | Sídlo: Partizánska cesta 69<br>Banská Bystrica 974 98  | (od: 27.03.2025) |
|                            | Vedúci: RNDr. Marián Siekela<br>Malinovského 871/4<br>Krupina 963 01<br>Vznik funkcie: 1. 3. 2025<br>   | (od: 27.03.2025) |
|                            | Predmet činnosti: v rozsahu predmetu činnosti štátneho podniku   | (od: 27.03.2025) |
|                            | Názov: SLOVENSKÝ VODOHOSPODÁRSKY PODNIK, štátny podnik, Povodie Dunaja, odštepny závod   | (od: 29.08.2025) |
|                            | Sídlo: Martinská 49<br>Bratislava - mestská časť Ružinov 821 05  | (od: 29.08.2025) |
|                            | Vedúci: Ing. Marek Považan<br>Kvetná 952/5<br>Rovinka 900 41   | (od: 29.08.2025) |



Vznik funkcie: 20. 8. 2025



Predmet činnosti: v rozsahu predmetu činnosti štátneho podniku (od: 29.08.2025)

Názov: SLOVENSKÝ VODOHOSPODÁRSKY PODNIK, štátny podnik, Povodie Hornádu, odštepny závod (od: 08.10.2025)

Sídlo: Ďumbierska 14 (od: 08.10.2025)

Košice - mestská časť Sever 041 59 (od: 08.10.2025)

Vedúci: Ing. Dušan Knap (od: 08.10.2025)

Hanojská 2545/3

Košice - mestská časť Sídliisko Ťahanovce 040 13 (od: 08.10.2025)

Vznik funkcie: 9. 9. 2025



Predmet činnosti: v rozsahu predmetu činnosti štátneho podniku (od: 08.10.2025)

## Dozorná rada:

Ing. Monika Brugošová (od: 30.09.2022)

Podtatranského 1

Košice - mestská časť Staré Mesto 040 01

Vznik funkcie: 17.08.2022



Ing. Dana Birčáková (od: 04.12.2024)

Bojničky 393

Bojničky 920 55

Vznik funkcie: 17.08.2022



Ing. Alena Žirošová (od: 30.09.2022)

P. Hostinského 1718/30

Rimavská Sobota 979 01

Vznik funkcie: 17.08.2022



JUDr. Martin Síváček (od: 26.06.2024)

Zuzany Chalupovej 17

Bratislava - mestská časť Petržalka 851 07

Vznik funkcie: 01.05.2024



JUDr. Domínik Hríň (od: 04.12.2024)

Zuzany Chalupovej 3981/8

Bratislava - mestská časť Petržalka 851 07

Vznik funkcie: 18.10.2024



Dominka Šureková (od: 15.04.2025)

Ivana Dérera 5866/9

Malacky 901 01

Vznik funkcie: 11.03.2025



Ing. Andrea Štefániková, MBA (od: 29.08.2025)

Lipová 119

Bernolákovo 900 27

Vznik funkcie: 18.08.2025



Zakladateľ: Ministerstvo životného prostredia Slovenskej republiky (od: 02.12.2003)

Námestie Ľudovíta Štúra 1

Bratislava

Kmeňové imanie: 890 744 376,25 EUR (od: 20.10.2015)

Ďalšie právne skutočnosti: Štátny podnik bol založený zakladacou listinou zo dňa 19.12.1996 č. 3555/1996-100 podľa §§ 12, 13 zák.č. 111/90 Zb. o štátnom podniku a rozhodnutím Ministerstva pôdohospodárstva SR č. 3554/1996-100 zo dňa 19.12.1996 podľa ust. §§ 14, 15 a 26 zák. č. 111/90 Zb. o štátnom podniku o splynutí štátnych podnikov: Povodie Dunaja, štátny podnik Bratislava Povodie Váhu, štátny podnik Piešťany Povodie Hrona, štátny podnik Banská Bystrica Povodie Bodrogu a Hornádu, štátny podnik Košice. Štátny podnik SLOVENSKÝ VODOHOSPODÁR- SKY PODNIK Banská Štiavnica preberá v plnom rozsahu majetok, práva a záväzky vyššieuvedených štátnych podnikov. . Starý spis: PŠ 717 (od: 20.06.1997)

. Slovenský vodoohospodársky podnik, štátny podnik, Ban- ská Štiavnica preberá všetok majetok, práva a záväzky spoločnosti (od: 16.11.1998)

FAIRWAY, spol. s r.o., S.r.o. 852/B, Nám. arm.gen. L. Svobodu, Bratislava, podľa stavu zisteného mimoriadnou účtovnou závierkou vykonanou ku dňu 31.01.1998.

. Zakladateľ v zmysle § 27 zák.č. 111/1990 Zb. v znení neskorších predpisov a rozhodnutím MP SR č. 3554/1996-100 zo dňa 19.12.1996 (od: 31.05.2000)

štátnemu podniku priznal charakter podniku pre uspokojovanie verejno- prospešných záujmov.

. Zapisuje sa zmena v zmysle rozhodnutia o menovaní dekrétom č. 38-100/2000 zo dňa 29.12.2000 a odvolaní č. 4517/1034/300-2000 zo dňa 14.11.2000. (od: 14.03.2001)

Rozhodnutím Ministerstva pôdohospodárstva SR č. 1469/2001-250/180 zo dňa 14.3.2001 a jeho dodatkom č. 1 zo dňa 29.3.2001 bola so štátnym podnikom SLOVENSKÝ VODOHOSPODÁRSKY PODNIK so sídlom v Banskej Štiavnici zlúčená príspevková organizácia Výskumný ústav meliorácií a krajinného inžinierstva, Bratislava, IČO 00 678 015. Štátny podnik sa stáva právnym nástupcom zrušenej príspevkovej organizácie. Zápis je vykonaný na základe rozhodnutí Ministerstva pôdohospodárstva SR č. 2060/2001-420 zo dňa 21.3.2001, ktorým bola doplnená základacia listina tohoto štátneho podniku a na základe rozhodnutia č. 1469/2001-250/180 zo dňa 14.3.2000 a jeho dodatku č.1 zo dňa 29.3.2001 (od: 31.05.2001)

Identifikačné číslo podnikového riadenia štátneho podniku: 36022047 05 (od: 14.10.2002)

. V súlade s ustanovením § 40b/, ods. 5 zákona NR SR č. 139/2003 Z.z. z 9. apríla 2003, ktorým sa mení a dopĺňa zákon NR SR č. 575/2001 Z.z. o organizácii činnosti vlády a organizácii ústrednej štátnej správy v znení neskorších predpisov a ktorým sa dopĺňa zákon č. 312/2001 Z.z. o štátnej službe a o zmene a doplnení niektorých zákonov v znení neskorších predpisov prešla zakladateľská pôsobnosť k štátnemu podniku Slovenský vodohospodársky podnik, štátny podnik Banská Štiavnica s účinnosťou od 1. mája 2003 z Ministerstva pôdohospodárstva SR na Ministerstvo životného prostredia SR. . Rozhodnutím Ministerstva pôdohospodárstva SR č. 2018/03-420/116 a 2019/03-420/117 zo dňa 11.03.2003 o založení podniku Hydromeliorácie, š.p. Bratislava, vyníma sa v súlade s ustanovením §§ 3, 4 a 6 zák. č. 111/1990 o štátnom podniku zo Slovenského vodohospodárskeho podniku, š.p. Banská Štiavnica majetok v zmysle citovaného rozhodnutia tak, ako je vyšpecifikovaný v Súhrnnom zisťovacom protokole a vkladá sa do š.p. Hydromeliorácie, š.p. Bratislava. (od: 02.12.2003)

Dátum aktualizácie údajov: 20.04.2026

Dátum výpisu: 21.04.2026

Aktuálne zmeny | Elektronické služby Obchodného registra | Vyhľadávanie podnikov v EÚ

Vyhľadávanie podľa : obchodného mena | identifikačného čísla  
sídla | spisovej značky | priezviska a mena osoby

O obchodnom registri SR | Návod na používanie ORI | Kontakty na registrové súdy  
Aktuality a oznamy







Chodník 1

SVP

METRO

Romanova

1329/2

1329/3

1329/5

1441/58

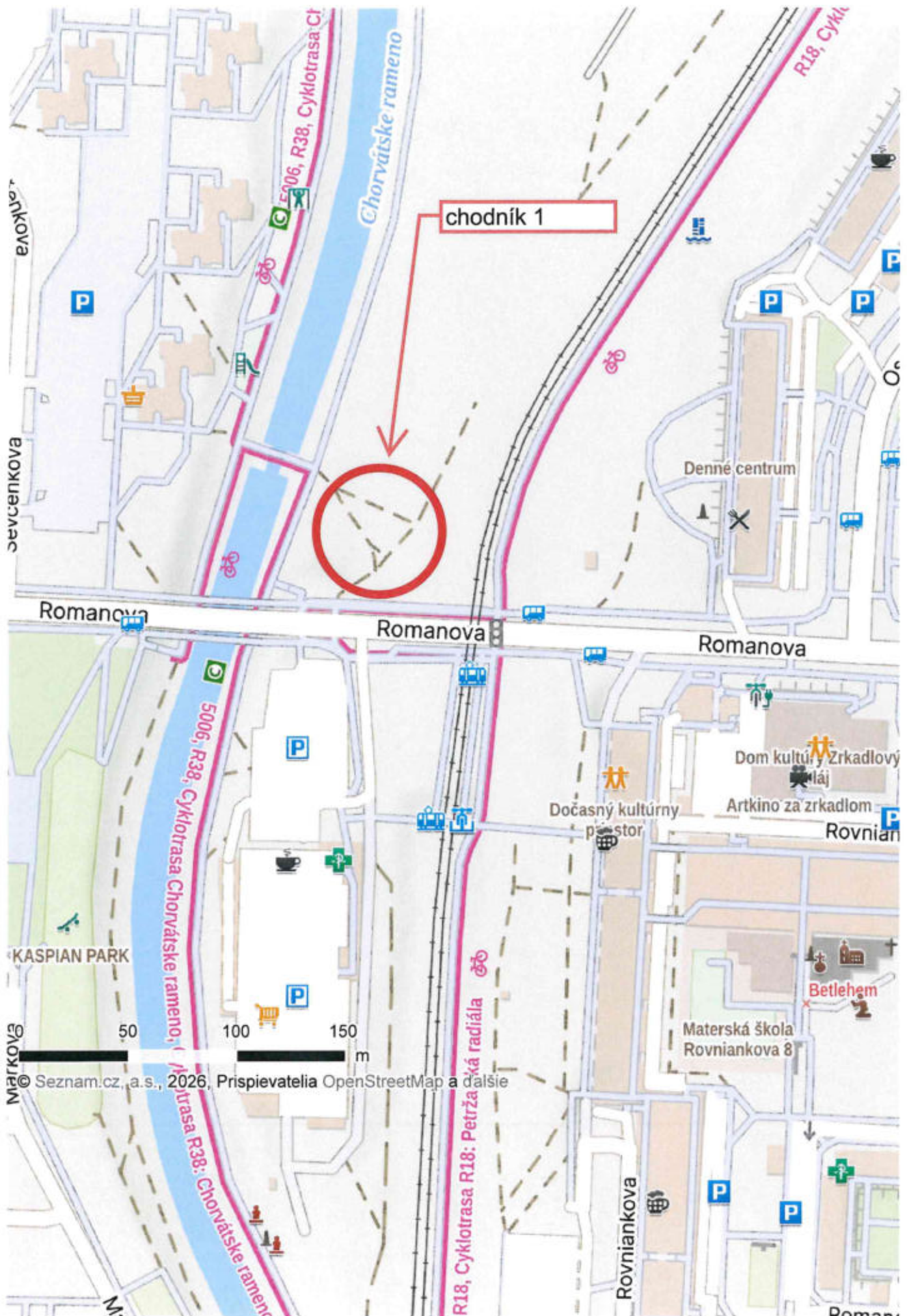
1329/4

2023

1409

1414











Úrad geodézie, kartografie a katastra Slovenskej republiky

VÝPIS Z KATASTRA NEHNUTEĽNOSTÍ

Okres : 105 Bratislava V Dátum vyhotovenia : 21.4.2026  
 Obec : 529460 Bratislava-Petržalka Čas vyhotovenia : 19:56:58  
 Katastrálne územie : 804959 Petržalka Údaje platné k : 20.4.2026 18:00:00

Výpis je nepoužiteľný na právne úkony  
 VÝPIS Z LISTU VLASTNÍCTVA č. 3095

ČASŤ A: MAJETKOVÁ PODSTATA

Parcely registra „C“ evidované na katastrálnej mape

Počet parcel: 51

| Parcelné číslo        | Výmera v m <sup>2</sup> | Druh pozemku                | Spôsob využívania pozemku | Druh chránenej nehnuteľnosti | Spoločná nehnuteľnosť | Umiestnenie pozemku | Druh právneho vzťahu |
|-----------------------|-------------------------|-----------------------------|---------------------------|------------------------------|-----------------------|---------------------|----------------------|
| 205                   | 117                     | Zastavaná plocha a nádvorie | 18                        |                              | 1                     | 1                   |                      |
| Iné údaje: Bez zápisu |                         |                             |                           |                              |                       |                     |                      |
| 206/3                 | 2190                    | Ostatná plocha              | 29                        |                              | 1                     | 1                   |                      |
| Iné údaje: Bez zápisu |                         |                             |                           |                              |                       |                     |                      |
| 209/3                 | 97                      | Zastavaná plocha a nádvorie | 22                        |                              | 1                     | 1                   |                      |
| Iné údaje: Bez zápisu |                         |                             |                           |                              |                       |                     |                      |
| 210/8                 | 59                      | Zastavaná plocha a nádvorie | 18                        |                              | 1                     | 1                   |                      |
| Iné údaje: Bez zápisu |                         |                             |                           |                              |                       |                     |                      |
| 210/9                 | 1559                    | Zastavaná plocha a nádvorie | 18                        |                              | 1                     | 1                   |                      |
| Iné údaje: Bez zápisu |                         |                             |                           |                              |                       |                     |                      |
| 210/15                | 42                      | Zastavaná plocha a nádvorie | 18                        |                              | 1                     | 1                   |                      |
| Iné údaje: Bez zápisu |                         |                             |                           |                              |                       |                     |                      |
| 210/17                | 71                      | Zastavaná plocha a nádvorie | 18                        |                              | 1                     | 1                   |                      |
| Iné údaje: Bez zápisu |                         |                             |                           |                              |                       |                     |                      |
| 1111/1                | 1727                    | Ostatná plocha              | 29                        |                              | 1                     | 1                   |                      |
| Iné údaje: Bez zápisu |                         |                             |                           |                              |                       |                     |                      |
| 1329/2                | 509                     | Zastavaná plocha a nádvorie | 22                        |                              | 1                     | 1                   |                      |
| Iné údaje: Bez zápisu |                         |                             |                           |                              |                       |                     |                      |
| 1329/3                | 41                      | Zastavaná plocha a nádvorie | 22                        |                              | 1                     | 1                   |                      |
| Iné údaje: Bez zápisu |                         |                             |                           |                              |                       |                     |                      |
| 1441/42               | 1690                    | Ostatná plocha              | 37                        |                              | 1                     | 1                   |                      |
| Iné údaje: Bez zápisu |                         |                             |                           |                              |                       |                     |                      |
| 1565                  | 15471                   | Ostatná plocha              | 37                        |                              | 1                     | 1                   |                      |
| Iné údaje: Bez zápisu |                         |                             |                           |                              |                       |                     |                      |
| 1577                  | 1067                    | Zastavaná plocha a nádvorie | 22                        |                              | 1                     | 1                   |                      |

|                       |      |                             |    |  |   |   |   |
|-----------------------|------|-----------------------------|----|--|---|---|---|
| Iné údaje: Bez zápisu |      |                             |    |  |   |   |   |
| 1578/2                | 1731 | Ostatná plocha              | 37 |  | 1 | 1 |   |
| Iné údaje: Bez zápisu |      |                             |    |  |   |   |   |
| 1578/3                | 771  | Ostatná plocha              | 37 |  | 1 | 1 |   |
| Iné údaje: Bez zápisu |      |                             |    |  |   |   |   |
| 1606/9                | 4634 | Zastavaná plocha a nádvorie | 22 |  | 1 | 1 |   |
| Iné údaje: Bez zápisu |      |                             |    |  |   |   |   |
| 1860/16               | 596  | Ostatná plocha              | 37 |  | 1 | 1 | 2 |
| Iné údaje: Bez zápisu |      |                             |    |  |   |   |   |
| 1876/2                | 30   | Ostatná plocha              | 37 |  | 1 | 1 |   |
| Iné údaje: Bez zápisu |      |                             |    |  |   |   |   |
| 1878/3                | 752  | Zastavaná plocha a nádvorie | 22 |  | 1 | 1 |   |
| Iné údaje: Bez zápisu |      |                             |    |  |   |   |   |
| 2150/5                | 2311 | Ostatná plocha              | 37 |  | 1 | 1 |   |
| Iné údaje: Bez zápisu |      |                             |    |  |   |   |   |
| 2268/2                | 1978 | Zastavaná plocha a nádvorie | 22 |  | 1 | 1 |   |
| Iné údaje: Bez zápisu |      |                             |    |  |   |   |   |
| 2308                  | 113  | Zastavaná plocha a nádvorie | 22 |  | 1 | 1 |   |
| Iné údaje: Bez zápisu |      |                             |    |  |   |   |   |
| 2309                  | 1585 | Zastavaná plocha a nádvorie | 17 |  | 1 | 1 |   |
| Iné údaje: Bez zápisu |      |                             |    |  |   |   |   |
| 2310                  | 326  | Zastavaná plocha a nádvorie | 22 |  | 1 | 1 |   |
| Iné údaje: Bez zápisu |      |                             |    |  |   |   |   |
| 2311                  | 3604 | Zastavaná plocha a nádvorie | 17 |  | 1 | 1 |   |
| Iné údaje: Bez zápisu |      |                             |    |  |   |   |   |
| 2312                  | 1591 | Ostatná plocha              | 29 |  | 1 | 1 |   |
| Iné údaje: Bez zápisu |      |                             |    |  |   |   |   |
| 2409/7                | 2850 | Ostatná plocha              | 37 |  | 1 | 1 |   |
| Iné údaje: Bez zápisu |      |                             |    |  |   |   |   |
| 2409/8                | 2304 | Ostatná plocha              | 37 |  | 1 | 1 |   |
| Iné údaje: Bez zápisu |      |                             |    |  |   |   |   |
| 2461                  | 627  | Zastavaná plocha a nádvorie | 22 |  | 1 | 1 |   |
| Iné údaje: Bez zápisu |      |                             |    |  |   |   |   |
| 2462                  | 373  | Ostatná plocha              | 29 |  | 1 | 1 |   |
| Iné údaje: Bez zápisu |      |                             |    |  |   |   |   |
| 2463                  | 680  | Zastavaná plocha a nádvorie | 22 |  | 1 | 1 |   |
| Iné údaje: Bez zápisu |      |                             |    |  |   |   |   |
| 2480                  | 652  | Ostatná plocha              | 29 |  | 1 | 1 |   |
| Iné údaje: Bez zápisu |      |                             |    |  |   |   |   |

|   |       |                             |    |  |   |   |  |
|---|-------|-----------------------------|----|--|---|---|--|
| 4428/17   | 5065  | Ostatná plocha              | 37 |  | 1 | 1 |  |
| Iné údaje: Bez zápisu   |       |                             |    |  |   |   |  |
| 4691/3  | 1237  | Ostatná plocha              | 37 |  | 1 | 1 |  |
| Plomba vyznačená na základe V-9742/2026 (Zmluva o zriadení obmedzení alebo zrušení vecného bremena) |       |                             |    |  |   |   |  |
| Iné údaje: Bez zápisu   |       |                             |    |  |   |   |  |
| 4691/4  | 653   | Zastavaná plocha a nádvorie | 25 |  | 1 | 1 |  |
| Iné údaje: Bez zápisu   |       |                             |    |  |   |   |  |
| 5108/19   | 621   | Zastavaná plocha a nádvorie | 22 |  | 1 | 1 |  |
| Iné údaje: Bez zápisu   |       |                             |    |  |   |   |  |
| 5221/30   | 750   | Ostatná plocha              | 37 |  | 1 | 1 |  |
| Iné údaje: Bez zápisu   |       |                             |    |  |   |   |  |
| 5223/15   | 121   | Zastavaná plocha a nádvorie | 19 |  | 1 | 1 |  |
| Iné údaje: Bez zápisu   |       |                             |    |  |   |   |  |
| 5224/17   | 11    | Zastavaná plocha a nádvorie | 22 |  | 1 | 1 |  |
| Iné údaje: Bez zápisu   |       |                             |    |  |   |   |  |
| 5233/23   | 161   | Zastavaná plocha a nádvorie | 22 |  | 1 | 1 |  |
| Iné údaje: Bez zápisu   |       |                             |    |  |   |   |  |
| 5233/24   | 263   | Zastavaná plocha a nádvorie | 22 |  | 1 | 1 |  |
| Iné údaje: Bez zápisu   |       |                             |    |  |   |   |  |
| 5234/7  | 91    | Zastavaná plocha a nádvorie | 22 |  | 1 | 1 |  |
| Iné údaje: Bez zápisu   |       |                             |    |  |   |   |  |
| 5287/15   | 6207  | Zastavaná plocha a nádvorie | 22 |  | 1 | 1 |  |
| Iné údaje: Bez zápisu   |       |                             |    |  |   |   |  |
| 5341/13   | 640   | Zastavaná plocha a nádvorie | 22 |  | 1 | 1 |  |
| Iné údaje: Bez zápisu   |       |                             |    |  |   |   |  |
| 5341/15   | 410   | Zastavaná plocha a nádvorie | 22 |  | 1 | 1 |  |
| Iné údaje: Bez zápisu   |       |                             |    |  |   |   |  |
| 5353/63   | 13296 | Ostatná plocha              | 34 |  | 1 | 1 |  |
| Iné údaje: Bez zápisu   |       |                             |    |  |   |   |  |
| 5353/64   | 3020  | Zastavaná plocha a nádvorie | 18 |  | 1 | 1 |  |
| Iné údaje: Bez zápisu   |       |                             |    |  |   |   |  |
| 5353/65   | 1313  | Ostatná plocha              | 34 |  | 1 | 1 |  |
| Iné údaje: Bez zápisu   |       |                             |    |  |   |   |  |
| 5353/66   | 1683  | Ostatná plocha              | 34 |  | 1 | 1 |  |
| Iné údaje: Bez zápisu   |       |                             |    |  |   |   |  |
| 5375/15   | 442   | Zastavaná plocha a nádvorie | 22 |  | 1 | 1 |  |

|                       |      |                             |    |  |   |   |  |
|-----------------------|------|-----------------------------|----|--|---|---|--|
| Iné údaje: Bez zápisu |      |                             |    |  |   |   |  |
| 5425/10               | 1027 | Zastavaná plocha a nádvorie | 19 |  | 1 | 1 |  |
| Iné údaje: Bez zápisu |      |                             |    |  |   |   |  |

### Legenda

#### Spôsob využívania pozemku

- 17 Pozemok, na ktorom je postavená budova bez označenia súpisným číslom
- 18 Pozemok, na ktorom je dvor
- 19 Pozemok, na ktorom je spoločný dvor
- 22 Pozemok, na ktorom je postavená inžinierska stavba - cestná, miestna a účelová komunikácia, lesná cesta, poľná cesta, chodník, nekryté parkovisko a ich súčasti
- 25 Pozemok, na ktorom je postavená ostatná inžinierska stavba a jej súčasti
- 29 Pozemok, na ktorom je okrasná záhrada, uličná a sídlisková zeleň, park a iná funkčná zeleň a lesný pozemok na rekreačné a poľovnícke využívanie
- 34 Pozemok, na ktorom je manipulačná a skladová plocha, objekt a stavba slúžiaca lesnému hospodárstvu
- 37 Pozemok, na ktorom sú skaly, svahy, rokliny, výmole, vysoké medze s krovím alebo kamením a iné plochy, ktoré neposkytujú trvalý úžitok

#### Spoločná nehnuteľnosť

- 1 Pozemok nie je spoločnou nehnuteľnosťou

#### Umiestnenie pozemku

- 1 Pozemok je umiestnený v zastavanom území obce

#### Druh právneho vzťahu

- 2 Nájom k pozemku

### Stavby

Počet stavieb: 1

| Súpisné číslo         | Na pozemku parcelné číslo | Druh stavby | Popis stavby | Druh chránenej nehnuteľnosti | Umiestnenie stavby |
|-----------------------|---------------------------|-------------|--------------|------------------------------|--------------------|
| 3284                  | 4691/4                    | 15          | INPAKO I     |                              | 1                  |
| Iné údaje: Bez zápisu |                           |             |              |                              |                    |

### Legenda

#### Druh stavby

- 15 Administratívna budova

#### Umiestnenie stavby

- 1 Stavba postavená na zemskom povrchu

## ČASŤ B: VLASTNÍCI A INÉ OPRÁVNENÉ OSOBY Z PRÁVA K NEHNUTEĽNOSTI

### Vlastník

Počet vlastníkov: 1

| Poradové číslo | Titul, priezvisko, meno, rodné meno / Názov<br>Miesto trvalého pobytu / Sídlo<br>Dátum narodenia, rodné číslo / IČO / Iný identifikačný údaj | Spoluvlastnícky podiel |
|----------------|--|------------------------|
| 1              | METRO Bratislava, a.s., Primaciálne námestie 1, Bratislava, PSČ 81101, SR, IČO: 35732881   | 1/1                    |



|  |  |
|--|--|
|  | <p>Titul nadobudnutia:<br/> ROZHODNUTIE OU BA V Č.K.V-5530/97 ZO DŇA 2.12.1998<br/> DODATOK K ROZHODNUTIU OU BA V Č.K. V-5530/97 ZO DŇA 22.6.1999<br/> ROZHODNUTIE OU BA V Č.41/2000/R ZO DŇA 3.3.2000<br/> ROZHODNUTIE OU BA V Č.113/2000/R ZO DŇA 12.6.2000<br/> Kúpa V-5391/01 zo dňa 20.2.2002<br/> Kúpa V-2120/02 zo dňa 21.5.2002<br/> Zámenná zmluva č.038812440200 V-6196/02 zo dňa 12.12.2002, vedené pod Z-1721/02 (GP 13/2003)<br/> Kúpa V-2600/03 zo dňa 12.06.2003<br/> Zámenná zmluva V-3091/03 zo dňa 23.6.2003<br/> Kúpa V-3902/03 zo dňa 5.1.2004<br/> Kúpa V-3903/03 zo dňa 5.1.2004<br/> Žiadosť o zápis stavby z 8.12.2005 (Rozh.o určení súp.čísla 12/04/0291/NE-Fa3, snímka z KM, výpis z OR)<br/> Vyhlásenie vkladateľa o vklade do spoločnosti podľa V-3550/2005 zo dňa 11.8.2005<br/> Zámenná zmluva V-3535/05 zo dňa 28.07.2005 (Zápis GP č. 11/2004, zpm E6425).<br/> Kúpna zmluva V-4464/05 zo dňa 21.10.2005<br/> Zápis GP 17/2005, zpm E 6696 k V-6350/05<br/> Kúpna zmluva V-3379/06 zo dňa 18.10.2006<br/> Kúpna zmluva V-4473/01 zo dňa 19.03.2002, podľa Z-1741/06.<br/> Zámenná zmluva V-4851/07 zo dňa 1.03.2007<br/> Zámenná zmluva V-3428/04 zo dňa 07.07.2004, vedená pod Z-974/04<br/> Zámenná zmluva V-27235/2024 zo dňa 28.11.2024</p> <p>Iné údaje:<br/> Zápis Geometrického plánu č.80/2002 zo dňa 9.9.2002<br/> Vecné bremeno v práve umiestnenia pilierov mosta na parc.č.5227 v zmysle geometrického plánu č.5/03 v prospech správcu mosta v zmysle zmluvy zo dňa 5.12.2003 podľa V-334/04 zo dňa 6.04.2004<br/> Stavba rýchlodráhy INPAKO I A II má orientačné číslo Muchovo námestie 12<br/> Rozhodnutie Mestskej časti BA Petržalka o odstránení stavieb UKSP 7077-TX6/05-Ja-6 zo dňa 04.07.2005.<br/> Rozhodnutie Okresného úradu BA V o odstránení stavieb SP 118b)-FX14/2002-Ja-5 zo dňa 30.05.2002.<br/> Oprava podľa rozhodnutia SK pre hl.m. SR Bratislavu č.k. X-22/2006 z 12.10.2006<br/> Zápis GP č. 003-1/2015 (č. overenia 1876/2015) na vyznačenie vecného bremena práva uloženia inž. sietí na parc. reg. C-KN č. 5425/10, V-3248/16.<br/> Zápis GP č. 8/2014 (č. overenia 589/2014) na oddelenie pozemku p.č. 2268/8, V-16071/2017.<br/> Zápis GP č. over. 1335/2020, Z-26053/2022<br/> zápis GP č.55/2025, úradne overený pod č. G1-1131/2025, R-2802/2025<br/> Rozhodnutie Okresného úradu Bratislava, katastrálneho odboru X-365/2025 zo dňa 23.01.2026</p> <p>Poznámky: Bez zápisu</p> |
|--|--|

Správca - Neevidovaní

Nájomca - Neevidovaní

Iná oprávnená osoba - Neevidovaní

## ČASŤ C: ŤARCHY

| K nehnuteľnosti<br>K vlastníkov | Obsah  |
|---------------------------------|--|
| -                               | Vecné bremeno podľa § 22 a nasl. Zákona č.79/1957 Zb. o výrobe, rozvoje a spotrebe elektriny (elektrizačný zákon) v spojení s § 96 ods. 4 zákona č. 251/2012 Z.z. o energetike a o zmene a doplnení niektorých zákonov v prospech spoločnosti ZSE Distribúcia, a.s. (IČO: 36 361 518), podľa geometrického plánu č.194-1/2011 na pozemku reg. C KN parc.č.5425/10, týkajúce sa elektroenergetického zariadenia: 1x110 kV vedenie č.V8815 na trase RZ Čulenova - RZ Ovsíšte. Z-19157/12 |
| -                               | Vecné bremeno v zmysle v § 66 ods.1 písm. a) a ods. 2 zákona č. 351/2011 Z.z. o elektronických komunikáciách v platnom znení, v prospech spoločnosti Orange Slovensko, a.s., IČO: 35697270 spočívajúce v práve zriaďovať a prevádzkovať verejné siete a stavať ich vedenia na pozemkoch registra C KN parc.č. 5353/65, 5353/63, 5353/64; podľa Z-9459/2018   |
| -                               | Vecné bremeno v zmysle v § 66 ods.1 písm. a) a ods. 2 zákona č. 351/2011 Z.z. o elektronických komunikáciách v platnom znení, v prospech spoločnosti VNET a.s., IČO: 35 845 007 spočívajúce v práve zriaďovať a prevádzkovať verejné siete a stavať ich vedenia na pozemkoch registra C KN parc.č. 5108/19, 5221/30, 5353/63, 5375/15 (podľa GP úradne overený pod č. 519/2019); podľa Z-8584/2019   |

|                           |  |
|---------------------------|--|
| -                         | <p>Vecné bremeno - spočívajúce na pozemkoch reg. C KN</p> <p>- parc.č. 206/3 v rozsahu vyznačenom v GP úradne overenom pod č.2442/13, strpieť právo</p> <p>a) zariadenia a uloženia VN prípojk,</p> <p>b) užívania, prevádzkovania, údržby, opravy, rekonštrukcie a odstránenie VN prípojk k stavbám:</p> <p>Stavebné práce na výhrevni A2-35 Osuského</p> <p>Stavebné práce na výhrevni B3-32 Jankolova</p> <p>Stavebné práce na výhrevni C1-31 Jankolova</p> <p>Stavebné práce na výhrevni B1-27 Furdekova</p> <p>Stavebné práce na výhrevni D6-24 Pečnianska</p> <p>Stavebné práce na výhrevni D5-35 Röntgenova</p> <p>Stavebné práce na výhrevni A3-26 Osuského</p> <p>Stavebné práce na výhrevni B2-47 Haanova</p> <p>Stavebné práce na výhrevni D1-38 Švabinského</p> <p>Stavebné práce na výhrevni D1-39 Pajštúnska</p> <p>Stavebné práce na výhrevni L1-32 Šintavská</p> <p>Stavebné práce na výhrevni L3-26 Budatínska</p> <p>Stavebné práce na výhrevni A1-22 Rovniankova</p> <p>Stavebné práce na výhrevni L4-33 Lietavská</p> <p>Stavebné práce na výhrevni D3-31 Belinského</p> <p>Stavebné práce na výhrevni L8-37 Jasovská</p> <p>Stavebné práce na výhrevni D4-40 Wolkrova</p> <p>c) vstupu, prechodu a prejazdu peši, motorovými a nemotorovými dopravnými prostriedkami, strojmi a mechanizmami oprávneným cez pozemky v rozsahu a spôsobom nevyhnutným na výkon povolenej činnosti, vrátane činností uvedených v písm. a) a b)</p> <p>v prospech Západoslovenská distribučná, a.s. (IČO: 36361518), podľa V-30723/2019 zo dňa 25.11.2019.; (GP č. G1-1261/2024, V-27235/2024)</p> |
| Vlastník poradové číslo 1 | <p>Vecné bremeno spočívajúce v povinnosti vlastníka strpieť na pozemku reg. C-KN parc.č. 4428/17 (v rozsahu GP č. 303-2/2015 úr. overený pod číslom 1929/2015), a) zariadenie a uloženie elektroenergetických zariadení, b) užívanie, prevádzkovanie, údržbu, opravy, úpravy, rekonštrukcie, modernizácie a akékoľvek iné stavebné úpravy elektroenergetickej stavby a jej odstránenie, c) vstup, prechod a prejazd peši, motorovými a nemotorovými dopravnými prostriedkami, strojmi a mechanizmami oprávneným za účelom výkonu povolenej činnosti a činností uvedených v bode a), b) v prospech Západoslovenská distribučná, a.s., IČO: 36361518 podľa V-32261/15 zo dňa 22.12.2015</p>  |
| Vlastník poradové číslo 1 | <p>Vecné bremeno in rem spočívajúce v povinnosti vlastníka strpieť na pozemkoch registra C-KN parc.č. 5353/63, 5353/64, 5425/10 (v rozsahu GP č. 002-1/2015 úradne overený pod č.1875/2015 zo dňa 10.09.2015), a) v zariadení a uložení elektroenergetických zariadení, b) v prevádzkovaní, údržby, opráv, úprav, rekonštrukcií, modernizácií a akýchkoľvek iných stavebných úprav elektroenergetickej stavby a jej odstránenie, c) v práve vstupu, prechodu a prejazdu peši, motorovými a nemotorovými dopravnými prostriedkami, strojmi a mechanizmami oprávneným za účelom výkonu povolenej činnosti a činností uvedených v bode a), b) v prospech Západoslovenská distribučná, a.s., (IČO 36 361 518) podľa V-3216/16 zo dňa 02.03.2016.</p>   |
| Vlastník poradové číslo 1 | <p>Vecné bremeno - spočívajúceho v povinnosti vlastníka strpieť na pozemku registra C KN parc. č. 5425/10 (v rozsahu vyznačenom v GP č. 003-1/2015, č. overenia 1876/2015),</p> <p>a) zariadenie a užívanie elektroenergetických zariadení,</p> <p>b) užívanie, prevádzkovanie, údržbu, opravy, úpravy, rekonštrukcie, modernizácie a akékoľvek iné stavebné úpravy elektroenergetickej stavby a jej odstránenie,</p> <p>c) vstup, prechod a prejazd peši, motorovými a nemotorovými dopravnými prostriedkami, strojmi a mechanizmami oprávneným za účelom výkonu povolenej činnosti a činností uvedených v bode a) a b),</p> <p>v prospech Západoslovenská distribučná, a.s., (IČO 36361518), podľa V-3248/16 zo dňa 02.03.2016.</p>  |
| Vlastník poradové číslo 1 | <p>Vecné bremeno v zmysle § 66 ods. 1 písm. a) a ods. 2 zákona č. 351/2011 Z.z. o elektronických komunikáciach, v prospech spoločnosti VNET a.s. (IČO: 35 845 007) ako oprávneného, spočívajúce v práve zriaďovať a prevádzkovať verejné siete a stavať ich vedenia na pozemkoch registra C KN parc.č.5287/15 v rozsahu vyznačenom v Geometrickom pláne č.359/2017 úradne overenom dňa 04.04.2018 pod č.163/2018, Z-8097/2018.</p>   |
| Vlastník poradové číslo 1 | <p>Vecné bremeno spočívajúce v povinnosti vlastníka zaťažených pozemkov registra C KN parc.č. 5353/64 a 5353/66 na dobu 15 rokov strpieť právo umiestnenia stavby "Systém monitorovania cestnej premávky vrátane NN prípojky" (kamerový systém a vysielač určený na anonymné sčítavanie motorových vozidiel pre účely sledovania dopravnej vyťaženia cestnej komunikácie na objekte piliera existujúceho reklamného zariadenia a ich pripojenie na NN rozvod) v rozsahu vymedzenom geometrickým plánom úradne overeným pod č. G1-2322/2018, ktorý sa vzťahuje na pozemok registra C KN parcelné číslo 5353/64 a geometrickým plánom č. G1-2321/2018, ktorý sa vzťahuje na pozemok registra C KN parcelné číslo 5353/66 v prospech IMAGEWELL, s.r.o., IČO 35787929 podľa V-32001/2018 zo dňa 06.11.2018 v spojitosti s Oprava rozhodnutia V-32001/2018 zo dňa 12.2.2026</p>   |

|                                  |   |
|----------------------------------|---|
| <b>Vlastník poradové číslo 1</b> | Vecné bremeno v zmysle § 66 ods. 1 písm. a) a ods. 2 zákona č. 351/2011 Z.z. o elektronických komunikáciách v prospech spoločnosti FibreNet, s.r.o., IČO: 36747572, spočívajúce v práve zriaďovať a prevádzkovať verejné siete a stavať ich vedenia na pozemku registra C KN parc. č. 5233/24, podľa GP č. over. G1-69/2021, Z-3684/2021 pvz 4908/21  |
| <b>Vlastník poradové číslo 1</b> | Právo z vecného bremena spočívajúce v povinnosti vlastníka strpieť na nehnuteľnosti: Pozemok registra C KN parcelné číslo 209/2 a) zriadenie a uloženie inžinierskych sietí, b) užívanie, prevádzkovanie, údržbu, opravy, úpravy, rekonštrukcie, modernizácie a akékoľvek iné stavebné úpravy inžinierskych sietí a ich odstránenie, c) vstup, prechod a prejazd peši, motorovými a nemotorovými dopravnými prostriedkami, strojmi a mechanizmami oprávneného v p r o s p e c h každého vlastníka nehnuteľností: - Pozemok registra C KN parcelné číslo 206/3, podľa V-27235/2024 zo dňa 28.11.2024 |

**Výpis je nepoužiteľný na právne úkony**

Úrad geodézie, kartografie a katastra Slovenskej republiky

VÝPIS Z KATASTRA NEHNUTEĽNOSTÍ

Okres : 105 Bratislava V  
Obec : 529460 Bratislava-Petržalka  
Katastrálne územie : 804959 Petržalka

Dátum vyhotovenia : 21.4.2026  
Čas vyhotovenia : 19:58:00  
Údaje platné k : 20.4.2026 18:00:00

Výpis je nepoužiteľný na právne úkony  
VÝPIS Z LISTU VLASTNÍCTVA č. 1283

ČASŤ A: MAJETKOVÁ PODSTATA

Parcely registra „C“ evidované na katastrálnej mape

Počet parcel: 82

| Parcelné číslo        | Výmera v m <sup>2</sup> | Druh pozemku                | Spôsob využívania pozemku | Druh chránenej nehnuteľnosti | Spoločná nehnuteľnosť | Umiestnenie pozemku | Druh právneho vzťahu |
|-----------------------|-------------------------|-----------------------------|---------------------------|------------------------------|-----------------------|---------------------|----------------------|
| 71                    | 5017                    | Vodná plocha                | 11                        |                              | 1                     | 1                   |                      |
| Iné údaje: Bez zápisu |                         |                             |                           |                              |                       |                     |                      |
| 72                    | 22943                   | Vodná plocha                | 11                        |                              | 1                     | 1                   |                      |
| Iné údaje: Bez zápisu |                         |                             |                           |                              |                       |                     |                      |
| 73                    | 6700                    | Vodná plocha                | 11                        |                              | 1                     | 1                   |                      |
| Iné údaje: Bez zápisu |                         |                             |                           |                              |                       |                     |                      |
| 1112                  | 7159                    | Vodná plocha                | 11                        |                              | 1                     | 1                   |                      |
| Iné údaje: Bez zápisu |                         |                             |                           |                              |                       |                     |                      |
| 1113                  | 30129                   | Vodná plocha                | 11                        |                              | 1                     | 1                   |                      |
| Iné údaje: Bez zápisu |                         |                             |                           |                              |                       |                     |                      |
| 1114                  | 10559                   | Vodná plocha                | 11                        |                              | 1                     | 1                   |                      |
| Iné údaje: Bez zápisu |                         |                             |                           |                              |                       |                     |                      |
| 1445/3                | 6527                    | Vodná plocha                | 11                        |                              | 1                     | 1                   |                      |
| Iné údaje: Bez zápisu |                         |                             |                           |                              |                       |                     |                      |
| 1445/4                | 407                     | Ostatná plocha              | 29                        |                              | 1                     | 1                   |                      |
| Iné údaje: Bez zápisu |                         |                             |                           |                              |                       |                     |                      |
| 1446                  | 27988                   | Vodná plocha                | 11                        |                              | 1                     | 1                   |                      |
| Iné údaje: Bez zápisu |                         |                             |                           |                              |                       |                     |                      |
| 1447                  | 7882                    | Vodná plocha                | 11                        |                              | 1                     | 1                   |                      |
| Iné údaje: Bez zápisu |                         |                             |                           |                              |                       |                     |                      |
| 1506/1                | 19610                   | Vodná plocha                | 11                        |                              | 1                     | 1                   |                      |
| Iné údaje: Bez zápisu |                         |                             |                           |                              |                       |                     |                      |
| 1506/2                | 66731                   | Vodná plocha                | 11                        |                              | 1                     | 1                   |                      |
| Iné údaje: Bez zápisu |                         |                             |                           |                              |                       |                     |                      |
| 4297/2                | 3530                    | Zastavaná plocha a nádvorie | 22                        |                              | 1                     | 1                   |                      |
| Iné údaje: Bez zápisu |                         |                             |                           |                              |                       |                     |                      |
| 4301/8                | 214                     | Zastavaná plocha a nádvorie | 25                        |                              | 1                     | 1                   |                      |
| Iné údaje: Bez zápisu |                         |                             |                           |                              |                       |                     |                      |
| 5089                  | 561                     | Ostatná plocha              | 24                        |                              | 1                     | 1                   |                      |
| Iné údaje: Bez zápisu |                         |                             |                           |                              |                       |                     |                      |



|                       |        |                                |    |               |   |   |  |
|-----------------------|--------|--------------------------------|----|---------------|---|---|--|
| 5092/6                | 59     | Ostatná plocha                 | 24 |               | 1 | 2 |  |
| Iné údaje: Bez zápisu |        |                                |    |               |   |   |  |
| 5092/7                | 176    | Ostatná plocha                 | 24 |               | 1 | 2 |  |
| Iné údaje: Bez zápisu |        |                                |    |               |   |   |  |
| 5092/8                | 1471   | Ostatná plocha                 | 24 |               | 1 | 2 |  |
| Iné údaje: Bez zápisu |        |                                |    |               |   |   |  |
| 5092/10               | 30490  | Ostatná plocha                 | 24 | 110, 502      | 1 | 2 |  |
| Iné údaje: Bez zápisu |        |                                |    |               |   |   |  |
| 5092/15               | 43200  | Ostatná plocha                 | 24 | 110, 502      | 1 | 2 |  |
| Iné údaje: Bez zápisu |        |                                |    |               |   |   |  |
| 5092/16               | 1041   | Ostatná plocha                 | 24 | 110, 502      | 1 | 2 |  |
| Iné údaje: Bez zápisu |        |                                |    |               |   |   |  |
| 5136/5                | 18713  | Zastavaná plocha<br>a nádvorie | 22 | 201           | 1 | 1 |  |
| Iné údaje: Bez zápisu |        |                                |    |               |   |   |  |
| 5148/4                | 953    | Ostatná plocha                 | 29 |               | 1 | 1 |  |
| Iné údaje: Bez zápisu |        |                                |    |               |   |   |  |
| 5192/5                | 628    | Zastavaná plocha<br>a nádvorie | 25 |               | 1 | 1 |  |
| Iné údaje: Bez zápisu |        |                                |    |               |   |   |  |
| 5193/3                | 50     | Zastavaná plocha<br>a nádvorie | 25 |               | 1 | 1 |  |
| Iné údaje: Bez zápisu |        |                                |    |               |   |   |  |
| 5194/2                | 356    | Zastavaná plocha<br>a nádvorie | 22 | 201           | 1 | 1 |  |
| Iné údaje: Bez zápisu |        |                                |    |               |   |   |  |
| 5195                  | 1215   | Ostatná plocha                 | 29 | 201           | 1 | 1 |  |
| Iné údaje: Bez zápisu |        |                                |    |               |   |   |  |
| 5202/2                | 837    | Zastavaná plocha<br>a nádvorie | 22 |               | 1 | 1 |  |
| Iné údaje: Bez zápisu |        |                                |    |               |   |   |  |
| 5225/2                | 6074   | Vodná plocha                   | 11 | 103, 108, 110 | 1 | 2 |  |
| Iné údaje: Bez zápisu |        |                                |    |               |   |   |  |
| 5227/13               | 346140 | Vodná plocha                   | 11 | 108           | 1 | 2 |  |
| Iné údaje: Bez zápisu |        |                                |    |               |   |   |  |
| 5347                  | 1217   | Ostatná plocha                 | 24 |               | 1 | 1 |  |
| Iné údaje: Bez zápisu |        |                                |    |               |   |   |  |
| 5348/3                | 397    | Záhroda                        | 4  |               | 1 | 1 |  |
| Iné údaje: Bez zápisu |        |                                |    |               |   |   |  |
| 5348/5                | 100    | Zastavaná plocha<br>a nádvorie | 16 |               | 1 | 1 |  |
| Iné údaje: Bez zápisu |        |                                |    |               |   |   |  |
| 5348/7                | 400    | Záhroda                        | 4  |               | 1 | 1 |  |
| Iné údaje: Bez zápisu |        |                                |    |               |   |   |  |
| 5348/8                | 73     | Záhroda                        | 4  |               | 1 | 1 |  |
| Iné údaje: Bez zápisu |        |                                |    |               |   |   |  |
| 5348/9                | 85     | Záhroda                        | 4  |               | 1 | 1 |  |

|  |        |                             |    |               |   |   |   |
|--|--------|-----------------------------|----|---------------|---|---|---|
| Iné údaje: Bez zápisu  |        |                             |    |               |   |   |   |
| 5512   | 496687 | Vodná plocha                | 11 | 108           | 1 | 2 |   |
| Iné údaje: Bez zápisu  |        |                             |    |               |   |   |   |
| 5513/1   | 546927 | Ostatná plocha              | 37 | 104, 108, 110 | 1 | 2 |   |
| Iné údaje: Bez zápisu  |        |                             |    |               |   |   |   |
| 5513/2   | 168    | Zastavaná plocha a nádvorie | 17 | 104, 108, 110 | 1 | 2 | 5 |
| Právny vzťah k stavbe evidovanej na pozemku parcelné číslo 5513/2 je evidovaný na liste vlastníctva č. 5229. |        |                             |    |               |   |   |   |
| Iné údaje: Bez zápisu  |        |                             |    |               |   |   |   |
| 5513/3   | 357    | Ostatná plocha              | 37 | 104, 108, 110 | 1 | 2 |   |
| Iné údaje: Bez zápisu  |        |                             |    |               |   |   |   |
| 5529   | 7630   | Zastavaná plocha a nádvorie | 22 |               | 1 | 1 |   |
| Iné údaje: Bez zápisu  |        |                             |    |               |   |   |   |
| 5533/1   | 47942  | Ostatná plocha              | 34 |               | 1 | 1 |   |
| Iné údaje: Bez zápisu  |        |                             |    |               |   |   |   |
| 5533/2   | 198    | Zastavaná plocha a nádvorie | 25 |               | 1 | 1 |   |
| Iné údaje: Bez zápisu  |        |                             |    |               |   |   |   |
| 5533/3   | 399    | Zastavaná plocha a nádvorie | 16 |               | 1 | 1 |   |
| Iné údaje: Bez zápisu  |        |                             |    |               |   |   |   |
| 5533/4   | 330    | Zastavaná plocha a nádvorie | 16 |               | 1 | 1 |   |
| Iné údaje: Bez zápisu  |        |                             |    |               |   |   |   |
| 5533/5   | 221    | Zastavaná plocha a nádvorie | 25 |               | 1 | 1 |   |
| Iné údaje: Bez zápisu  |        |                             |    |               |   |   |   |
| 5533/6   | 64     | Zastavaná plocha a nádvorie | 25 |               | 1 | 1 |   |
| Iné údaje: Bez zápisu  |        |                             |    |               |   |   |   |
| 5533/7   | 43     | Zastavaná plocha a nádvorie | 25 |               | 1 | 1 |   |
| Iné údaje: Bez zápisu  |        |                             |    |               |   |   |   |
| 5533/8   | 73     | Zastavaná plocha a nádvorie | 25 |               | 1 | 1 |   |
| Iné údaje: Bez zápisu  |        |                             |    |               |   |   |   |
| 5534   | 117    | Zastavaná plocha a nádvorie | 17 |               | 1 | 1 |   |
| Iné údaje: Bez zápisu  |        |                             |    |               |   |   |   |
| 5536/1   | 46882  | Ostatná plocha              | 24 |               | 1 | 1 |   |
| Iné údaje: Bez zápisu  |        |                             |    |               |   |   |   |
| 5536/2   | 70     | Zastavaná plocha a nádvorie | 25 |               | 1 | 1 |   |
| Iné údaje: Bez zápisu  |        |                             |    |               |   |   |   |
| 5544   | 88633  | Vodná plocha                | 12 | 108           | 1 | 2 |   |
| Iné údaje: Bez zápisu  |        |                             |    |               |   |   |   |
| 5545   | 11163  | Ostatná plocha              | 24 | 104, 108, 110 | 1 | 2 |   |
| Iné údaje: Bez zápisu  |        |                             |    |               |   |   |   |

|   |        |                             |    |          |   |   |
|---|--------|-----------------------------|----|----------|---|---|
| 5552  | 103606 | Vodná plocha                | 11 | 108      | 1 | 2 |
| Iné údaje: Bez zápisu   |        |                             |    |          |   |   |
| 5557/32   | 2596   | Trvalý trávny porast        | 7  |          | 1 | 1 |
| Iné údaje: Bez zápisu   |        |                             |    |          |   |   |
| 5564/6  | 7829   | Ostatná plocha              | 24 | 103, 110 | 1 | 1 |
| Iné údaje: Bez zápisu   |        |                             |    |          |   |   |
| 5565/6  | 17825  | Vodná plocha                | 12 | 103, 110 | 1 | 1 |
| Iné údaje: Bez zápisu   |        |                             |    |          |   |   |
| 5565/7  | 3207   | Vodná plocha                | 12 | 103      | 1 | 1 |
| Iné údaje: Bez zápisu   |        |                             |    |          |   |   |
| 5566/1  | 15469  | Ostatná plocha              | 24 | 103, 110 | 1 | 1 |
| Iné údaje: Bez zápisu   |        |                             |    |          |   |   |
| 5566/6  | 101    | Zastavaná plocha a nádvorie | 16 |          | 1 | 1 |
| Právny vzťah k stavbe súpisné číslo 3688 evidovanej na pozemku parcelné číslo 5566/6 je evidovaný na liste vlastníctva č. 3837. |        |                             |    |          |   |   |
| Iné údaje: Bez zápisu   |        |                             |    |          |   |   |
| 5566/7  | 138    | Zastavaná plocha a nádvorie | 22 |          | 1 | 1 |
| Iné údaje: Bez zápisu   |        |                             |    |          |   |   |
| 5566/31   | 222    | Zastavaná plocha a nádvorie | 22 |          | 1 | 1 |
| Iné údaje: Bez zápisu   |        |                             |    |          |   |   |
| 5566/47   | 448    | Ostatná plocha              | 37 |          | 1 | 1 |
| Iné údaje: Bez zápisu   |        |                             |    |          |   |   |
| 5898/21   | 5668   | Zastavaná plocha a nádvorie | 25 |          | 1 | 2 |
| Iné údaje: Bez zápisu   |        |                             |    |          |   |   |
| 5899/18   | 213    | Ostatná plocha              | 24 |          | 1 | 2 |
| Iné údaje: Bez zápisu   |        |                             |    |          |   |   |
| 5899/20   | 8256   | Zastavaná plocha a nádvorie | 25 |          | 1 | 2 |
| Iné údaje: Bez zápisu   |        |                             |    |          |   |   |
| 5899/22   | 10077  | Zastavaná plocha a nádvorie | 25 |          | 1 | 2 |
| Iné údaje: Bez zápisu   |        |                             |    |          |   |   |
| 5900/2  | 526    | Zastavaná plocha a nádvorie | 22 |          | 1 | 1 |
| Iné údaje: Bez zápisu   |        |                             |    |          |   |   |
| 5916/2  | 439    | Ostatná plocha              | 24 |          | 1 | 1 |
| Iné údaje: Bez zápisu   |        |                             |    |          |   |   |
| 5930/4  | 65     | Zastavaná plocha a nádvorie | 25 |          | 1 | 2 |
| Iné údaje: Bez zápisu   |        |                             |    |          |   |   |
| 5945/2  | 1407   | Ostatná plocha              | 24 | 502      | 1 | 2 |
| Iné údaje: Bez zápisu   |        |                             |    |          |   |   |
| 5945/10   | 2253   | Ostatná plocha              | 24 | 502      | 1 | 2 |

|                       |       |                |    |          |   |   |  |
|-----------------------|-------|----------------|----|----------|---|---|--|
| Iné údaje: Bez zápisu |       |                |    |          |   |   |  |
| 5948/1                | 36014 | Vodná plocha   | 12 | 502      | 1 | 2 |  |
| Iné údaje: Bez zápisu |       |                |    |          |   |   |  |
| 5948/2                | 16966 | Vodná plocha   | 12 | 502      | 1 | 2 |  |
| Iné údaje: Bez zápisu |       |                |    |          |   |   |  |
| 5958/17               | 4513  | Ostatná plocha | 24 | 110, 502 | 1 | 2 |  |
| Iné údaje: Bez zápisu |       |                |    |          |   |   |  |
| 6019/3                | 33    | Ostatná plocha | 24 | 110, 502 | 1 | 2 |  |
| Iné údaje: Bez zápisu |       |                |    |          |   |   |  |
| 6024                  | 2379  | Ostatná plocha | 24 | 110, 502 | 1 | 2 |  |
| Iné údaje: Bez zápisu |       |                |    |          |   |   |  |
| 6029                  | 3269  | Vodná plocha   | 12 | 502      | 1 | 2 |  |
| Iné údaje: Bez zápisu |       |                |    |          |   |   |  |
| 6036/3                | 6484  | Vodná plocha   | 12 | 502      | 1 | 2 |  |
| Iné údaje: Bez zápisu |       |                |    |          |   |   |  |
| 6037                  | 9522  | Vodná plocha   | 12 | 110, 502 | 1 | 2 |  |
| Iné údaje: Bez zápisu |       |                |    |          |   |   |  |
| 6045                  | 7214  | Ostatná plocha | 24 | 110, 502 | 1 | 2 |  |
| Iné údaje: Bez zápisu |       |                |    |          |   |   |  |

### Legenda

#### Spôsob využívania pozemku

- 4 Pozemok prevažne v zastavanom území obce alebo v záhradkárskej osade, na ktorom sa pestuje zelenina, ovocie, okrasná nízka a vysoká zeleň a iné poľnohospodárske plodiny
- 7 Pozemok lúky a pasienku trvalo porastený trávami alebo pozemok dočasne nevyužívaný pre trvalý trávny porast
- 11 Vodný tok (prírodný - rieka, potok; umelý - kanál, náhon a iné)
- 12 Vodná plocha (jazero, umelá vodná nádrž, odkryté podzemné vody - štrkovisko, bagrovisko a iné)
- 16 Pozemok, na ktorom je postavená nebytová budova označená súpisným číslom
- 17 Pozemok, na ktorom je postavená budova bez označenia súpisným číslom
- 22 Pozemok, na ktorom je postavená inžinierska stavba - cestná, miestna a účelová komunikácia, lesná cesta, poľná cesta, chodník, nekryté parkovisko a ich súčasť
- 24 Pozemok, na ktorom je postavená inžinierska stavba - prístav, plavebný kanál a komora, priehrada a iná ochranná hrádza, závlahová a melioračná sústava a jej súčasť
- 25 Pozemok, na ktorom je postavená ostatná inžinierska stavba a jej súčasť
- 29 Pozemok, na ktorom je okrasná záhrada, uličná a sídlisková zeleň, park a iná funkčná zeleň a lesný pozemok na rekreačné a poľovnícke využitie
- 34 Pozemok, na ktorom je manipulačná a skladová plocha, objekt a stavba slúžiaca lesnému hospodárstvu
- 37 Pozemok, na ktorom sú skaly, svahy, rokliny, výmole, vysoké medze s krovím alebo kamením a iné plochy, ktoré neposkytujú trvalý úžitok

#### Druh chránenej nehnuteľnosti

- 103 Chránený areál
- 104 Prírodná rezervácia (národná prírodná rezervácia)
- 108 Chránené vtáčie územie
- 110 Územie európskeho významu
- 201 Nehnuteľná kultúrna pamiatka (národná kultúrna pamiatka)
- 502 Ochranné pásmo vodárenských zdrojov (I. - III. stupeň)

#### Spoločná nehnuteľnosť

- 1 Pozemok nie je spoločnou nehnuteľnosťou

#### Umiestnenie pozemku

- 1 Pozemok je umiestnený v zastavanom území obce
- 2 Pozemok je umiestnený mimo zastavaného územia obce

#### Druh právneho vzťahu

- 5 Vlastník pozemku nie je vlastníkom stavby postavenej na tomto pozemku

## Stavby

Počet stavieb: 3

| Súpisné číslo         | Na pozemku parcelné číslo | Druh stavby | Popis stavby                  | Druh chránenej nehnuteľnosti | Umiestnenie stavby |
|-----------------------|---------------------------|-------------|-------------------------------|------------------------------|--------------------|
| 2415                  | 5533/3<br>5533/4          | 15          | Sociálna a prevádzková budova |                              | 1                  |
| Iné údaje: Bez zápisu |                           |             |                               |                              |                    |
| 2907                  | 5348/5                    | 20          | "Strážny dom" 49              |                              | 1                  |
| Iné údaje: Bez zápisu |                           |             |                               |                              |                    |
| 3530                  | 5534                      | 18          | Trafostanica                  |                              | 1                  |
| Iné údaje: Bez zápisu |                           |             |                               |                              |                    |

### Legenda

#### Druh stavby

- 15 Administratívna budova
- 18 Budova technickej vybavenosti sídla (výmenníková stanica, budova na rozvod energií, čerpacia a prečerpávacia stanica, úpravňa vody, transformačná stanica a rozvodňa, budova vodojemu alebo čistiarne odpadových vôd a iné)
- 20 Iná budova

#### Umiestnenie stavby

- 1 Stavba postavená na zemskom povrchu

## ČASŤ B: VLASTNÍCI A INÉ OPRAVNENÉ OSOBY Z PRÁVA K NEHNUTEĽNOSTI

### Vlastník

Počet vlastníkov: 1

| Poradové číslo | Titul, priezvisko, meno, rodné meno / Názov<br>Miesto trvalého pobytu / Sídlo<br>Dátum narodenia, rodné číslo / IČO / Iný identifikačný údaj  | Spoluvlastnícky podiel |
|----------------|---|------------------------|
| 1              | <p><b>Slovenská republika, Dátum narodenia: -</b></p> <p>Titul nadobudnutia:<br/>           Hz.E-3078/88-5/OH/DZM - VZ 92/88<br/>           Nz 2915/150-89 - VZ 75/89<br/>           Žiadosť č.j. 12526-303/81 - VZ 216/81<br/>           Žiadosť č.j. 7855/15-81 - VZ 216/81<br/>           Žiadosť o zápis 332/152-1990 - Vz 34/90<br/>           Žiadosť 4452/130-1993 + GP - VZ 103/93<br/>           Žiadosť o zápis (HZ č.1153/130-1993/PD z 31.1.1993,SM) - VZ 801/95<br/>           Podnet č.j.36/2000/R zo dňa 27.1.2000 - VZ 1141/00<br/>           Žiadosť o zápis zo dňa 26.2.2001 (GP 78/2000, zpm 5588, LV pred THM 1283, Pk vLč.2741, 37, HZ) - VZ 1580/01<br/>           Žiadosť o zápis zo dňa 26.2.2001 (GP 81/2000, zpm 5591, LV pred THM 1283,) - VZ 1582/01<br/>           Žiadosť o zápis zo dňa 26.2.2001 (GP 72/2000, zpm 5579, LV pred THM 1283,) - VZ 2090/01<br/>           Žiadosť o zápis stavieb (List.č.12/01/09066,10315/NE-Fa64, Gp35724471-17/98, výpis z OR) - VZ 4854/01<br/>           Žiadosť o zápis zo dňa 31.8.2001 (HZ č.6214/152-1989, Pk.vl.č.12,13, GP 80/2000, zpm 5611) - VZ 5020/01<br/>           Kúpa V-3711/01 zo dňa 21.11.2001<br/>           Kúpa V-3347/2001 až V-3356/2001 a V-3908/2001 zo dňa 22.11.2001 - VZ 6593/2001<br/>           Žiadosť o zápis zo dňa 8.11.2001 (LV 1283 pred ZMVM, GP 74/2000, zpm 5578) - VZ 6834/01<br/>           Žiadosť o zápis zo dňa 19.12.2001 (Pk.vl.č.29, HZ 6214/152-1989-PD, Gp 83/2000) - VZ 1771/02<br/>           Uznesenie OS BA V, č.k.7C 123/99-66 zo dňa 2.4.2002 - VZ 2772/02<br/>           Žiadosť o zápis zo dňa 21.01.2004 (LV 922 pred ZMVM, GP 112/2003, zpm E 6182) - VZ 825/04<br/>           Žiadosť č.3140x/5137/2008 o zápis GP č.581/e/2006 zo dňa 4.2.2008, Z-3297/08<br/>           Zápis vlastníckeho práva k pozemku parcela č. 6043/4 podľa CZ 8973/2008/330-Kam zo dňa 29.05.2008, Z-7466/08<br/>           Potvrdenie 12/08/18213/VF2-Fa094, kolaudačné rozhodnutie č. Vod.4958/403-78 z 20.12.1978. Z-1969/09<br/>           Žiadosť č. CZ 2225/330/2011-Kam zo dňa 07.02.2011 - Z 2461/11;<br/>           Zámenná zmluva V-22513/12 zo dňa 12.10.2012.<br/>           Informácia z evidencie súpisných a orientačných čísel budov č. 6120/2023/RÚRaGIS-08/20530/Kr022 z 19.05.2023, Z-2010/2023</p> | 1/1                    |



|  |
|--|
| Iné údaje:<br>RO 669/93 - obnovenie parc.č.6080/25 pred ZMVM - VZ 171/93<br>Rozhodnutie OÚ BA V č.114/2000/R zo dňa 16.6.2000<br>Zápis prírodnej rezervácie Starý háj a jej ochranného pásma podľa Vyhlášky Krajského úradu životného prostredia v BA č.3/2005 z 15.2.2005 (Zn: ZPO/2005/23-BRS). - VZ 7958/05<br>Prírodná rezervácia sa nachádza len v časti parcely č. 5513- VZ 7958/05<br>Zápis GP 49/2006, ZPM 6801E na zameranie čerpacej stanice, podľa Z-1736/06.<br>Žiadosť Štátnej ochrany prírody SR č. RCOP BA 357/2007 zo dňa 11.10.2007( časť pozemku parcely číslo 5564 o výmere 4432 m2, časť pozemku parcely číslo 5564 o výmere 3100 m2, časť pozemku parcely číslo 5565 o výmere 17313 m2 (podľa GP č.06/2010 E7669, pozemky parc.č.5564 a 5565 rozdelené na 5564/6,5564/7,5565/6 a 5565/7) časť pozemkov parcely číslo 5566/1,5566/23,5566/24,5566/25 (zápis GP č.30/09) o výmere 20743 m2 - chránený areál-Chorvátske rameno ), ( časť pozemku parcely číslo 5513 o výmere 189130 m2, časť pozemku parcely číslo 5513 o výmere 107197 m2, pozemok parcely číslo 5545 - prírodná rezervácia-Starý háj ), R-1344/07<br>Rozhodnutie Minist.kultúry SR č.MK-2551/2008-51/16535 právoplatné dňa 13.5.2009. Z-7256/09<br>Zápis GP č.30/09 na vymedzenie rozsahu duplicitného vlastníctva, X-285/06<br>Rozhodnutie SK pre hl.m. SR X-285/06-II zo dňa 07.07.2009<br>Žiadosť o zápis pozemku - GP 37/2009 na oddel.pozemku vlast. parc.č.5948/1. Z-1882/10<br>Rozhodnutie SK pre hl.mesto SR X-1314/09 zo dňa 07.06.2010<br>Zmena spôsobu užívania pozemku, R-2710/10 - VZ 10572/10<br>GP č. 69/2006, č. over. 1287/07 na zameranie bunkru p.č. 5513/2 a oddelenie parciel č. 5513/1, 5513/3, Z-13983/11<br>Vyhláška Krajského úradu životného prostredia v Bratislave č. 1/2012 z 13.1.2012, R-1584/2012 - PVZ 5287/12<br>Zápis chráneného vtáčieho územia Dunajské Luhy podľa vyhlášky MŽP SR č. 440/2008 Z.z. v znení neskorších predpisov, Z-19065/14<br>Ochranné pásmo vodárenských zdrojov (I-III.stupeň) podľa rozhodnutia č. OU-BA-OSZP2-2018/071810-GGL zo dňa 24.07.2018, Z-1113/18<br>Protokol o vykonaní neformálnej zmeny X-139/18.<br>Rozhodnutie o oprave chyby v katastrálnom operáte X-108/2019 (ZPMZ E-8413, C-KN p.č. 5227/13)<br>Zápis GP č.33/2023 (č.o.G1-760/2023) - R-2455/2023<br>zápis GP č.55/2025, úradne overený pod č. G1-1131/2025, R-2802/2025 |
| Poznámky: Bez zápisu   |

### Správca

Počet správcov: 1

| Poradové číslo | Titul, priezvisko, meno, rodné meno / Názov<br>Miesto trvalého pobytu / Sídlo<br>Dátum narodenia, rodné číslo / IČO / Iný identifikačný údaj  | K nehnuteľnosti<br>K vlastníkovi |
|----------------|---|----------------------------------|
| 2              | <b>Slovenský vodohospodársky podnik, štátny podnik, Martinská 49, Bratislava, PSČ 821 05, SR, IČO: 36022047</b><br><br>Titul nadobudnutia: Bez zápisu<br><br>Iné údaje:<br>Žiadosť o zápis zmeny názvu zo dňa 27.10.1997 - VZ 7549/06<br>K vlastníkovi č.1 je správa ku všetkým nehnuteľnostiam<br>Evidenčná zmena, R-2555/2023<br><br>Poznámky: Bez zápisu |                                  |

Nájomca - Neevidovaní

Iná oprávnená osoba - Neevidovaní

Iné údaje - nepriradené

Zbytok parcely c.6080/1 zabraty do cesty 5290/5 - VZ 80/88

Parc. 6079/5,6, 6078/5,6 v uzivani org.

Stav právny p.c.3375,6079/2,6079/4,5989/2,5403/2,5403/7,5403/3,6038,5780/13,290/3,1515/2,6080/1,6080/2,6080/3, 5711/7,5711/18,4833/3,5811/2,5403/17,6080/25 nie je v súlade so stavom užívania.- VZ 882/90, pol.VZ 7572/08

Stav právny parc.č.5269/10 nie je v súlade so stavom užívania zameranom pri ZMVM - VZ 871/90 (vid'. LV 1715)

Zápis územia európskeho významu Bratislavské luhy podľa Nariadenia vlády SR č. 451/2023 Z.z., R-3398/2025

### ČASŤ C: ĽARCHY

| K nehnuteľnosti<br>K vlastníkovi | Obsah  |
|----------------------------------|--|
| <b>Vlastník poradové číslo 1</b> | Vecné bremeno v práve umiestnenia pilierov mosta na parc.č.5227/13 v zmysle geometrického plánu č.5/03 v prospech správcu mosta v zmysle zmluvy zo dňa 5.12.2003 podľa V-334/04 zo dňa 6.04.2004 - VZ 2366/04 (VZ 6536/19) |

|                                  |   |
|----------------------------------|---|
| <b>Vlastník poradové číslo 1</b> | Vecné bremeno - povinnosť strpieť uplatňovanie práv prevádzkovateľa produktovodu SLOVNAFT, a.s. v rozsahu podľa geometrického plánu č.183/07, v súlade s § 10 zákona NRSR č.656/2004 Z.z. o energetike. - Vz 935/08   |
| <b>Vlastník poradové číslo 1</b> | Vecné bremeno - právo prechodu a prejazdu cez pozemok parc.č.5529 na pozemky parc.č.5531/1, 5531/2, 5531/3, 5531/4, 5531/6, 5531/7, 5531/8, 5531/9, 5531/10, 5531/11, 5531/12, 5531/13 podľa zmluvy V-6641/09 zo dňa 15.04.2009   |
| <b>Vlastník poradové číslo 1</b> | Vecné bremeno spočívajúce v povinnosti vlastníka nehnuteľnosti pozemku reg. C KN parc.č.1506/1, 1506/2 strpieť na zaťaženej nehnuteľnosti v rozsahu GP č.42/2011, č.over.858/2011<br>- vybudované premostenie v rozsahu dokumentácie odsúhlasenej povinným a v súlade so zákonom č.364/2004 Z.z. o vodách v znení neskorších predpisov, vstup, prechod a prejazd peši, motorovými a nemotorovými dopravnými prostriedkami, strojmi a mechanizmami za tým účelom,<br>-užívanie, prevádzkovanie, údržbu, opravu, úpravu, rekonštrukciu, modernizácie a akékoľvek iné stavebné úpravy inž.sietí a ich odstránenie a vstup, prechod a prejazd peši, motorovými a nemotorovými dopravnými prostriedkami, strojmi a mechanizmami za tým účelom,<br>-prechod a prejazd, vstup a vjazd motorovými a nemotorovými dopr.prostriedkami, strojmi a mechanizmami cez premostenie na zaťažených nehnuteľnostiach v prospech SI REAL, s.r.o., IČO: 36292788 podľa V-31966/11 zo dňa 17.05.2012 |
| <b>Vlastník poradové číslo 1</b> | Vecné bremeno podľa § 22 a nasl. Zákona č.79/1957 Zb. o výrobe, rozvoze a spotrebe elektriny (elektrizačný zákon) v spojení s § 96 ods. 4 zákona č. 251/2012 Z.z. o energetike a o zmene a doplnení niektorých zákonov v prospech spoločnosti ZSE Distribúcia, a.s., IČO: 36 361 518, so sídlom Čulenova 6, 816 47 Bratislava podľa geometrického plánu č. 35 735 325 - 194-2/2011 na pozemku s parcelným číslom 73, 1113, 1114, 1446, 1447 týkajúce sa elektroenergetického zariadenia 1x110 kV vedenie č.8816 na trase RZ Ovsiešte - RZ Petržalka I, Z-20746/12   |
| <b>Vlastník poradové číslo 1</b> | Vecné bremeno podľa § 22 a nasl. Zákona č.79/1957 Zb. o výrobe, rozvoze a spotrebe elektriny (elektrizačný zákon) v spojení s § 96 ods. 4 zákona č. 251/2012 Z.z. o energetike a o zmene a doplnení niektorých zákonov v prospech spoločnosti ZSE Distribúcia, a.s. (IČO: 36 361 518), podľa geometrického plánu č.194-1/2011 na pozemku reg. C KN parc.č.5227, týkajúce sa elektroenergetického zariadenia: 1x110 kV vedenie č.V8815 na trase RZ Čulenova - RZ Ovsiešte. Z-19157/12  |
| <b>Vlastník poradové číslo 1</b> | Vecné bremeno in rem - spočívajúce v práve prechodu chodcov pešo a vjazdu, prejazdu a výjazdu akýmkoľvek motorovým vozidlom na pozemok reg. C-KN parc.č. 5566/47 v prospech každého vlastníka pozemkov reg. C-KN parc.č. 2654/5, 2655/2, 2656/2, 2656/3, 5566/24, 5566/37, stavba Poliklinika so s.č. 3776 na parc.č. 2654/5 podľa V-2590/15 zo dňa 27.02.2015  |
| <b>Vlastník poradové číslo 1</b> | Vecné bremeno podľa § 22 a nasl. zákona č.79/1957 Zb. o výrobe, rozvoze a spotrebe elektriny (elektrizačný zákon) v spojení s § 96 ods. 4 zákona č.251/2012 Z.z. o energetike a o zmene a doplnení niektorých zákonov v prospech spoločnosti Západoslovenská distribučná, a.s., IČO: 36361518, podľa geom. plánu č. 207-7/2015 (over.č. 2427/15) na pozemku reg. C-KN parc. č. 5899/20 týkajúce sa elektroenergetického zariadenia: 2x110 kV VVN linka č. V8895 na trase Matador - Lamač a linka č. V8827 na trase Podunajské Biskupice - Karlova Ves, Z-22619/15   |
| <b>Vlastník poradové číslo 1</b> | Vecné bremeno podľa § 22 a nasl. zákona č.79/1957 Zb. o výrobe, rozvoze a spotrebe elektriny (elektrizačný zákon) v spojení s § 96 ods. 4 zákona č.251/2012 Z.z. o energetike a o zmene a doplnení niektorých zákonov v prospech spoločnosti Západoslovenská distribučná, a.s., IČO: 36361518, podľa geom. plánu č. 207-6/2015 (over.č. 2426/15) na pozemkoch reg. C-KN parc. č. 1506/1, 1506/2, 5513/1, 5513/2, 5513/3, 5529, 5536/1, 5544, 5545, 5552, 5557/32 týkajúce sa elektroenergetického zariadenia: 2x110 kV VVN linka č. V8826 na trase Podunajské Biskupice - Petržalka I a linka č. V8827 na trase Podunajské Biskupice - Karlova Ves, Z-22617/15  |
| <b>Vlastník poradové číslo 1</b> | Vecné bremeno - spočívajúceho v povinnosti strpieť na zaťažených nehnuteľnostiach pozemkoch registra C KN parc. č. 5194/2, 5195,<br>a) zriadenie a uloženie elektroenergetických zariadení,<br>b) užívanie, prevádzkovanie, údržbu, opravy, úpravy, rekonštrukcie, modernizácie a akékoľvek iné stavebné úpravy plánovanej stavby a jej odstránenie, vstup a prechod peši, v rozsahu podľa geometrického plánu č. 1/2016 (č. overenia 29/2016), v prospech Západoslovenská distribučná, a.s. (IČO 36361518), podľa V-24982/16 zo dňa 28.11.2016.  |
| <b>Vlastník poradové číslo 1</b> | Vecné bremeno v zmysle znenia § 11 a § 43 Zákona č. 251/2012 Z.z. o energetike a o zmene niektorých zákonov sa k pozemku registra C KN parc. č. 5899/22 zriaďuje vecné bremeno zo zákona zodpovedajúce právu vstupu na uvedené pozemky v rozsahu nevyhnutnom na výkon povolenej činnosti a právu zriaďovať na uvedených pozemkoch elektrické vedenia a elektroenergetické zariadenie distribučnej sústavy, v súlade s GP č.148.42/2017 zo dňa 06.02.2018 (číslo ov.450/2018 zo dňa 08.03.2018) z dôvodu obmedzenia vlastnickeho práva k pozemkom vybudovaním elektroenergetických zariadení distribučnej sústavy v prospech Západoslovenská distribučná, a.s. IČO : 36361518 , Z-5966/2018  |

|                                  |  |
|----------------------------------|--|
| <b>Vlastník poradové číslo 1</b> | Vecné bremeno podľa § 66 ods.2 a ods.1 zákona č.351/2011 Z. z. o elektronických komunikáciách na pozemok registra C KN parc. č. 1445/4 - povinnosť vlastníka pozemku strpieť právo spoločnosti Orange Slovensko, a.s., (IČO: 35697270) ako oprávneného z vecného bremena zriaďovať a prevádzkovať verejné siete a stavať ich vedenia na dotknutých nehnuteľnostiach podľa Z-1970/2019.   |
| <b>Vlastník poradové číslo 1</b> | Vecné bremeno v zmysle § 66 ods. 1 písm. a) a ods. 2 zákona č. 351/2011 Z.z. o elektronických komunikáciách v znení neskorších predpisov, v prospech spoločnosti VNET a.s. (IČO 35845007), spočívajúce v práve zriaďovať a prevádzkovať verejné siete a stavať ich vedenia na pozemku registra C KN parc. č. 71 v rozsahu vyznačenom v geometrickom pláne č. G1-2058/2019, Z-20970/2019  |
| <b>Vlastník poradové číslo 1</b> | Vecné bremeno v zmysle § 66 ods. 1 písm. a) a ods. 2 zákona č. 351/2011 Z.z. o elektronických komunikáciách v znení neskorších predpisov, v prospech spoločnosti VNET a.s. (IČO 35845007), spočívajúce v práve zriaďovať a prevádzkovať verejné siete a stavať ich vedenia na pozemkoch registra C KN parc. č. 1506/2, 1506/1 v rozsahu vyznačenom v geometrickom pláne č. G1-2111/2019, Z-21044/2019  |
| <b>Vlastník poradové číslo 1</b> | Vecné bremeno v zmysle § 66 ods. 1 písm. a) a ods. 2 zákona č. 351/2011 Z.z. o elektronických komunikáciách v prospech spoločnosti FibreNet, s.r.o., IČO: 36747572, spočívajúce v práve zriaďovať a prevádzkovať verejné siete a stavať ich vedenia na pozemku registra C KN parc. č. 5136/5, podľa GP č. over. G1-69/2021, Z-3684/2021 pvz 4908/21  |
| <b>Vlastník poradové číslo 1</b> | Vecné bremeno podľa § 21 Zákon č. 452/2021 Z. z. o elektronických komunikáciách v prospech spoločnosti Slovak Telekom, a.s. v rozsahu podľa G1-426/2023 na parcelu registra "C" č. 5899/22, Z-6480/2023.   |
| <b>Vlastník poradové číslo 1</b> | Vecné bremeno pôsobiaceho in personam, spočívajúceho v práve umiestnenia, uloženia, užívania, prevádzkovania, opravy, údržby, rekonštrukcie, modernizácie, resp. iné stavebné úpravy elektroenergetického zariadenia, vrátane práva vstupu a prechodu peši, vjazdu, prejazdu, výjazdu vozidlami, mechanizmami v súvislosti s užívaním, prevádzkovaním, opravou, údržbou, rekonštrukciou, modernizáciou, resp. inými stavebnými úpravami elektroenergetického zariadenia na pozemku registra C KN parc. č. 73, 1114 v rozsahu GP G1-1767/2023<br>v p r o s p e c h:<br>Západoslovenská distribučná, a.s., IČO 36361518, podľa V-21244/2025 zo 16.10.2025. |

**Výpis je nepoužiteľný na právne úkony**