

Materiál na rokovanie
Mestského zastupiteľstva
hlavného mesta SR Bratislavy
dňa **27. 02. 2020**

**Návrh
na zverenie nehnuteľností v Bratislave, k. ú. Karlova Ves, v lokalite Cintorína Slávičie
údolie, do správy mestskej príspevkovej organizácie MARIANUM – Pohrebničníctvo mesta
Bratislavy**

Predkladateľ:

Mgr. Ctibor Košťál, v. r.
riaditeľ magistrátu

Zodpovedný:

Mgr. Tomáš Szabo, v. r.
riaditeľ sekcie správy nehnuteľností

Spracovateľ:

Mgr. Soňa Balíková, v. r.
oddelenie majetkových vzťahov

Ing. Jarmila Kurillová, v. r.
oddelenie geodetických činností

Materiál obsahuje:

1. Návrh uznesenia
2. Dôvodovú správu s uznesením MsR
3. Žiadosť
4. LV 4x
5. Snímky z mapy 3x
6. Uznesenie Miestneho zastupiteľstva
MČ Bratislava-Karlova Ves č. 95/2019
7. Stanoviská odborných útvarov
s prílohou 6x
8. Návrh protokolu o odňatí správy
9. Návrh protokolu o zverení správy
10. Výpis z komisie MsZ

NÁVRH UZNESENIA

Mestské zastupiteľstvo po prerokovaní materiálu

schvaľuje

zverenie nehnuteľného majetku nachádzajúceho sa v k. ú. Karlova Ves, a to pozemkov registra „E“:

- parc. č. 20083/1 – orná pôda vo výmere 654 m², LV č. 4971,
- parc. č. 20083/2 – orná pôda vo výmere 700 m², LV č. 4971,
- parc. č. 20083/3 – orná pôda vo výmere 702 m², LV č. 4971,
- parc. č. 20083/4 – orná pôda vo výmere 704 m², LV č. 4971,
- parc. č. 20083/5 – orná pôda vo výmere 670 m², LV č. 4971,
- parc. č. 20083/6 – orná pôda vo výmere 666 m², LV č. 4971,
- parc. č. 20083/7 – orná pôda vo výmere 703 m², LV č. 4971,
- parc. č. 20083/8 – orná pôda vo výmere 690 m², LV č. 4971,
- parc. č. 20083/9 – orná pôda vo výmere 687 m², LV č. 4971,
- parc. č. 20083/10 – orná pôda vo výmere 733 m², LV č. 4971,
- parc. č. 20083/12 – orná pôda vo výmere 723 m², LV č. 4971,
- parc. č. 20083/13 – orná pôda vo výmere 700 m², LV č. 4971,
- parc. č. 20083/14 – orná pôda vo výmere 616 m², LV č. 4971,
- parc. č. 20083/15 – orná pôda vo výmere 646 m², LV č. 4971,
- parc. č. 20083/16 – orná pôda vo výmere 630 m², LV č. 4971,
- parc. č. 20083/17 – orná pôda vo výmere 633 m², LV č. 4971,
- parc. č. 20083/19 – orná pôda vo výmere 698 m², LV č. 4971,
- parc. č. 20083/20 – orná pôda vo výmere 695 m², LV č. 4971,
- parc. č. 20083/21 – orná pôda vo výmere 671 m², LV č. 4971,
- parc. č. 20083/22 – orná pôda vo výmere 610 m², LV č. 4971,
- parc. č. 20083/23 – orná pôda vo výmere 780 m², LV č. 4971,
- parc. č. 20083/24 – orná pôda vo výmere 720 m², LV č. 4971,
- parc. č. 20083/25 – orná pôda vo výmere 721 m², LV č. 4971,
- parc. č. 20083/26 – orná pôda vo výmere 700 m², LV č. 4971,
- parc. č. 20083/27 – orná pôda vo výmere 718 m², LV č. 4971,
- parc. č. 20083/28 – orná pôda vo výmere 733 m², LV č. 4971,
- parc. č. 20083/29 – orná pôda vo výmere 1 021 m², LV č. 4971,
- parc. č. 20083/30 – orná pôda vo výmere 735 m², LV č. 4971,
- parc. č. 20083/32 – orná pôda vo výmere 719 m², LV č. 4971,
- parc. č. 20083/33 – orná pôda vo výmere 717 m², LV č. 4971,
- parc. č. 20083/34 – zastavané plochy a nádvorcia vo výmere 70 m², LV č. 4971,
- parc. č. 20083/35 – orná pôda vo výmere 720 m², LV č. 4971,
- parc. č. 20083/39 – orná pôda vo výmere 707 m², LV č. 4971,
- parc. č. 20083/40 – orná pôda vo výmere 718 m², LV č. 3047,
- parc. č. 20083/44 – orná pôda vo výmere 81 m², LV č. 4971,
- parc. č. 20083/46 – orná pôda vo výmere 190 m², LV č. 4971,
- parc. č. 20083/52 – orná pôda vo výmere 701 m², LV č. 4971,

- parc. č. 20083/65 – zastavané plochy a nádvoria vo výmere 249 m², LV č. 4971,
- parc. č. 20083/66 – orná pôda vo výmere 998 m², LV č. 4971,
- parc. č. 20083/68 – orná pôda vo výmere 669 m², LV č. 4971,
- parc. č. 20083/70 – orná pôda vo výmere 658 m², LV č. 4971,
- parc. č. 20083/71 – orná pôda vo výmere 703 m², LV č. 4971,
- parc. č. 20083/72 – orná pôda vo výmere 34 m², LV č. 5316,
- parc. č. 20083/73 – zastavaná plocha a nádvorie vo výmere 395 m², LV č. 4971,
- parc. č. 20083/74 – orná pôda vo výmere 375 m², LV č. 5317,
- parc. č. 20083/75 – orná pôda vo výmere 603 m², LV č. 4971,
- parc. č. 20083/76 – orná pôda vo výmere 664 m², LV č. 4971,
- parc. č. 20083/77 – orná pôda vo výmere 667 m², LV č. 4971,
- parc. č. 20083/78 – orná pôda vo výmere 702 m², LV č. 4971,
- parc. č. 20083/94 – záhrady vo výmere 664 m², LV č. 5316,
- parc. č. 20083/96 – záhrady vo výmere 326 m², LV č. 5317,
- parc. č. 20083/97 – záhrady vo výmere 311 m², LV č. 4971,
- parc. č. 20083/105 – záhrady vo výmere 188 m², LV č. 4971,
- parc. č. 20083/106 – záhrady vo výmere 582 m², LV č. 4971,
- parc. č. 20083/108 – záhrady vo výmere 278 m², LV č. 4971,

do správy mestskej príspevkovej organizácie MARIANUM – Pohrebníctvo mesta Bratislavy, Šafárikovo námestie 3, Bratislava, IČO 17330190, za účelom poskytovania všeobecne prospešných služieb – komplexných cintorínskych a pohrebných služieb a usporiadania vzťahu k pozemkom nachádzajúcim sa v oplatenom areáli cintorína Slávičie údolie,

s podmienkami:

1. Nedôjde k predaju pozemkov zo strany mestskej príspevkovej organizácie MARIANUM – Pohrebníctvo mesta Bratislavy.
2. V prípade, ak mestská príspevková organizácia MARIANUM – Pohrebníctvo mesta Bratislavy prestane predmetné pozemky užívať pre uvedené účely, je povinná predmet zverenia v lehote 60 dní vrátiť do priamej správy hlavnému mestu SR Bratislava.
3. Protokol o zverení nehnuteľného majetku bude mestskou príspevkovou organizáciou MARIANUM – Pohrebníctvo mesta Bratislavy podpísaný do 90 dní odo dňa schválenia uznesenia v Mestskom zastupiteľstve hlavného mesta SR Bratislavy, inak uznesenie stratí platnosť.

Dôvodová správa

PREDMET: Návrh na zverenie nehnuteľností v Bratislave, k.ú. Karlova Ves, v lokalite cintorína Slávičie údolie, do správy mestskej príspevkovej organizácie MARIANUM – Pohrebníctvo mesta Bratislavy

ŽIADATEL: MARIANUM – Pohrebníctvo mesta Bratislavy
mestská príspevková organizácia
Šafárikovo námestie 3, 811 02 Bratislava
IČO 17 330 190

ŠPECIFIKÁCIA NEHNUTEĽNOSTÍ

Pozemky registra „E“ KN:

Parc. č.	druh pozemku	výmera v m ²	LV č.
20083/1	orná pôda	654	4971
20083/2	orná pôda	700	4971
20083/3	orná pôda	702	4971
20083/4	orná pôda	704	4971
20083/5	orná pôda	670	4971
20083/6	orná pôda	666	4971
20083/7	orná pôda	703	4971
20083/8	orná pôda	690	4971
20083/9	orná pôda	687	4971
20083/10	orná pôda	733	4971
20083/12	orná pôda	723	4971
20083/13	orná pôda	700	4971
20083/14	orná pôda	616	4971
20083/15	orná pôda	646	4971
20083/16	orná pôda	630	4971
20083/17	orná pôda	633	4971
20083/19	orná pôda	698	4971
20083/20	orná pôda	695	4971
20083/21	orná pôda	671	4971
20083/22	orná pôda	610	4971
20083/23	orná pôda	780	4971
20083/24	orná pôda	720	4971
20083/25	orná pôda	721	4971
20083/26	orná pôda	700	4971
20083/27	orná pôda	718	4971
20083/28	orná pôda	733	4971
20083/29	orná pôda	1 021	4971
20083/30	orná pôda	735	4971
20083/32	orná pôda	719	4971
20083/33	orná pôda	717	4971
20083/34	zastavané plochy a nádvoria	70	4971
20083/35	orná pôda	720	4971
20083/39	orná pôda	707	4971
20083/40	orná pôda	718	3047
20083/44	orná pôda	81	4971
20083/46	orná pôda	190	4971
20083/52	orná pôda	701	4971
20083/65	zastavané plochy a nádvoria	249	4971

20083/66	orná pôda	998	4971
20083/68	orná pôda	669	4971
20083/70	orná pôda	658	4971
20083/71	orná pôda	703	4971
20083/72	orná pôda	34	5316
20083/73	zastavaná plocha a nádvorie	395	4971
20083/74	orná pôda	375	5317
20083/75	orná pôda	603	4971
20083/76	orná pôda	664	4971
20083/77	orná pôda	667	4971
20083/78	orná pôda	702	4971
20083/94	záhrady	664	5316
20083/96	záhrady	326	5317
20083/97	záhrady	311	4971
20083/105	záhrady	188	4971
20083/106	záhrady	582	4971
20083/108	záhrady	278	4971
Spolu:		32 635 m²	

SKUTKOVÝ STAV

Predmet žiadosti

Predmetom zverenia sú nehnuteľnosti uvedené v špecifikácii.

Dôvod a účel žiadosti

Záujmový nehnuteľný majetok sa nachádza v samotnom areáli cintorína Slávičie údolie v Bratislave.

Zverením záujmového nehnuteľného majetku do správy MARIANUM dôjde k sceleniu nehnuteľností v správe príspevkovej organizácie, čím bude MARIANUM-u umožnené vykonávať komplexnú správu a starostlivosť cintorína Slávičie údolie a poskytovať komplexné cintorínske a pohrebné služby obyvateľom mesta Bratislavy.

Skutkový a právny stav týkajúci sa záujmového nehnuteľného majetku

Pozemky registra „E“ v k. ú. Karlova Ves parc. č. 200083/46, parc. č. 20083/65, parc. č. 20083/66, parc. č. 80083/73, parc. č. 20083/97, parc. č. 20083/105 a parc. č. 20083/108, zapísané na LV č. 4971 sú protokolom č. 20/1991 zverené do správy mestskej časti Bratislava-Karlova Ves. Preto bola táto mestská časť požiadaná listom zo dňa 24. 07. 2019 o stanovisko, resp. uznesenie miestneho zastupiteľstva k odňatiu správy týchto nehnuteľností užívaných v súčasnosti organizáciou MARIANUM pre potreby vykonávania údržby a správy verejných pohrebísk.

Miestne zastupiteľstvo mestskej časti Bratislava-Karlova Ves na svojom zasadnutí uskutočnenom dňa 05. 11. 2019 prijalo uznesenie č. 95/2019, ktorým bolo schválené vrátenie a súhlas s odňatím vyššie uvedených pozemkov, za účelom ich zverenia do správy organizácie MARIANUM. Pozemky registra „E“ parc. č. 200083/46, parc. č. 20083/65, parc. č. 20083/66, parc. č. 80083/73, parc. č. 20083/97, parc. č. 20083/105 a parc. č. 20083/108, k. ú. Karlova Ves budú zo správy mestskej časti Bratislava-Karlova Ves odňaté v súlade s článkom 84 ods. 1 písm. d) v spojení s článkom 28 ods. 2 písm. g) Štatútu hlavného mesta SR Bratislavy, to znamená pre potreby vykonávania výstavby, údržby a správy verejných pohrebísk.

Hodnota zverovaných nehnuteľností

Predmetom zverenia správy nehnuteľného majetku hlavného mesta SR Bratislavy a s ním súvisiacich práv a záväzkov sú nehnuteľnosti vo vlastníctve hlavného mesta SR Bratislava nachádzajúce sa v lokalite cintorína Slávičie údolie v k. ú. Karlova Ves, a to

parc. č. 20083/1 – orná pôda vo výmere 654 m ²	
v obstarávacej cene	173,70 Eur,
parc. č. 20083/2 – orná pôda vo výmere 700 m ²	
v obstarávacej cene	185,92 Eur,
parc. č. 20083/3 – orná pôda vo výmere 702 m ²	
v obstarávacej cene	186,45 Eur,
parc. č. 20083/4 – orná pôda vo výmere 704 m ²	
v obstarávacej cene	186,98 Eur,
parc. č. 20083/5 – orná pôda vo výmere 670 m ²	
v obstarávacej cene	177,95 Eur,
parc. č. 20083/6 – orná pôda vo výmere 666 m ²	
v obstarávacej cene	176,89 Eur,
parc. č. 20083/7 – orná pôda vo výmere 703 m ²	
v obstarávacej cene	186,72 Eur,
parc. č. 20083/8 – orná pôda vo výmere 690 m ²	
v obstarávacej cene	183,26 Eur,
parc. č. 20083/9 – orná pôda vo výmere 687 m ²	
v obstarávacej cene	182,475 Eur,
parc. č. 20083/10 – orná pôda vo výmere 733 m ²	
v obstarávacej cene	194,68 Eur,
parc. č. 20083/12 – orná pôda vo výmere 723 m ²	
v obstarávacej cene	192,03 Eur,
parc. č. 20083/13 – orná pôda vo výmere 700 m ²	
v obstarávacej cene	185,92 Eur,
parc. č. 20083/14 – orná pôda vo výmere 616 m ²	
v obstarávacej cene	163,61 Eur,
parc. č. 20083/15 – orná pôda vo výmere 646 m ²	
v obstarávacej cene	171,58 Eur,
parc. č. 20083/16 – orná pôda vo výmere 630 m ²	
v obstarávacej cene	167,33 Eur,
parc. č. 20083/17 – orná pôda vo výmere 633 m ²	
v obstarávacej cene	168,12 Eur,
parc. č. 20083/19 – orná pôda vo výmere 698 m ²	
v obstarávacej cene	185,39 Eur,
parc. č. 20083/20 – orná pôda vo výmere 695 m ²	
v obstarávacej cene	184,59 Eur,
parc. č. 20083/21 – orná pôda vo výmere 671 m ²	
v obstarávacej cene	178,22 Eur,
parc. č. 20083/22 – orná pôda vo výmere 610 m ²	
v obstarávacej cene	162,02 Eur,
parc. č. 20083/23 – orná pôda vo výmere 780 m ²	
v obstarávacej cene	207,17 Eur,
parc. č. 20083/24 – orná pôda vo výmere 720 m ²	
v obstarávacej cene	191,23 Eur,
parc. č. 20083/25 – orná pôda vo výmere 721 m ²	
v obstarávacej cene	191,50 Eur,
parc. č. 20083/26 – orná pôda vo výmere 700 m ²	
v obstarávacej cene	185,92 Eur,
parc. č. 20083/27 – orná pôda vo výmere 718 m ²	
v obstarávacej cene	190,70 Eur,
parc. č. 20083/28 – orná pôda vo výmere 733 m ²	
v obstarávacej cene	194,68 Eur,
parc. č. 20083/29 – orná pôda vo výmere 1 021 m ²	
v obstarávacej cene	271,18 Eur,

parc. č. 20083/30 – orná pôda vo výmere 735 m ²	
v obstarávacej cene	195,22 Eur,
parc. č. 20083/32 – orná pôda vo výmere 719 m ²	
v obstarávacej cene	190,97 Eur,
parc. č. 20083/33 – orná pôda vo výmere 717 m ²	
v obstarávacej cene	190,44 Eur,
parc. č. 20083/34 – zastavané plochy a nádvoria vo výmere 70 m ²	
v obstarávacej cene	3 485,36 Eur,
parc. č. 20083/35 – orná pôda vo výmere 720 m ²	
v obstarávacej cene	191,23 Eur,
parc. č. 20083/39 – orná pôda vo výmere 707 m ²	
v obstarávacej cene	187,78 Eur,
parc. č. 20083/40 – orná pôda vo výmere 718 m ²	
v obstarávacej cene	190,70 Eur,
parc. č. 20083/44 – orná pôda vo výmere 81 m ²	
v obstarávacej cene	21,51 Eur,
parc. č. 20083/46 – orná pôda vo výmere 190 m ²	
v obstarávacej cene	50,46 Eur,
parc. č. 20083/52 – orná pôda vo výmere 701 m ²	
v obstarávacej cene	186,19 Eur,
parc. č. 20083/65 – zastavané plochy a nádvoria vo výmere 249 m ²	
v obstarávacej cene	12 397,93 Eur,
parc. č. 20083/66 – orná pôda vo výmere 998 m ²	
v obstarávacej cene	265,07 Eur,
parc. č. 20083/68 – orná pôda vo výmere 669 m ²	
v obstarávacej cene	177,69 Eur,
parc. č. 20083/70 – orná pôda vo výmere 658 m ²	
v obstarávacej cene	174,76 Eur,
parc. č. 20083/71 – orná pôda vo výmere 703 m ²	
v obstarávacej cene	186,72 Eur,
parc. č. 20083/72 – orná pôda vo výmere 34 m ²	
v obstarávacej cene	39,44 Eur,
parc. č. 20083/73 – zastavaná plocha a nádvorie vo výmere 395 m ²	
v obstarávacej cene	19 667,41 Eur,
parc. č. 20083/74 – orná pôda vo výmere 375 m ²	
v obstarávacej cene	99,60 Eur,
parc. č. 20083/75 – orná pôda vo výmere 603 m ²	
v obstarávacej cene	160,16 Eur,
parc. č. 20083/76 – orná pôda vo výmere 664 m ²	
v obstarávacej cene	176,36 Eur,
parc. č. 20083/77 – orná pôda vo výmere 667 m ²	
v obstarávacej cene	177,16 Eur,
parc. č. 20083/78 – orná pôda vo výmere 702 m ²	
v obstarávacej cene	186,45 Eur,
parc. č. 20083/94 – záhrady vo výmere 664 m ²	
v obstarávacej cene	770,24 Eur,
parc. č. 20083/96 – záhrady vo výmere 326 m ²	
v obstarávacej cene	16 231,83 Eur,
parc. č. 20083/97 – záhrady vo výmere 311 m ²	
v obstarávacej cene	15 484,97 Eur,
parc. č. 20083/105 – záhrady vo výmere 188 m ²	
v obstarávacej cene	9 360,69 Eur,
parc. č. 20083/106 – záhrady vo výmere 582 m ²	
v obstarávacej cene	28 978,30 Eur,

parc. č. 20083/108 – záhrady vo výmere 278 m²
v obstarávacej cene13 841,87 Eur.
Celková hodnota zverovaných nehnuteľností predstavuje sumu **128 292,72 Eur.**

Návrh riešenia

1. Na základe Uznesenia Miestneho zastupiteľstva mestskej časti Bratislava-Karlova Ves č. 95/2019 zo dňa 05. 11. 2019 budú protokolom zo správy mestskej časti odňaté pozemky registra „E“ KN parc. č. 200083/46, parc. č. 20083/65, parc. č. 20083/66, parc. č. 80083/73, parc. č. 20083/97, parc. č. 20083/105 a parc. č. 20083/108, k. ú. Karlova Ves, LV č. 4971 z dôvodu potreby vykonávania výstavby, údržby a správy verejných pohrebísk.

2. Do správy mestskej príspevkovej organizácie MARIANUM – Pohrebníctvo mesta Bratislavy sa zveria všetky požadované nehnuteľnosti – pozemky registra „E“ KN nachádzajúce sa v oplotenom areáli cintorína Slávičie údolie a využívané touto organizáciou.

Zverenie nehnuteľného majetku do správy organizácie MARIANUM sa navrhuje schváliť podľa článku 85 Štatútu hlavného mesta Slovenskej republiky Bratislavy v spojení s § 4 ods. 4 Všeobecne záväzného nariadenia hlavného mesta Slovenskej republiky Bratislavy č. 18/2011 z 15. decembra 2011 o zásadách hospodárenia s majetkom hlavného mesta Slovenskej republiky Bratislavy.

Stanoviská odborných útvarov Magistrátu

Oddelenie usmerňovania investičnej činnosti :

Územný plán hlavného mesta SR Bratislavy, rok 2007 v znení zmien a doplnkov stanovuje pre územie, ktorého súčasťou sú požadované pozemky v k. ú. Karlova Ves funkčné využitie územia: vyhradená zeleň, stabilizované územie.

Stanovisko technickej infraštruktúry:

Bez pripomienok.

Oddelenie dopravného inžinierstva:

V zmysle Územného plánu hlavného mesta SR Bratislavy, rok 2007 v znení zmien a doplnkov predmetné pozemky v k. ú. Karlova Ves nie sú v kolízii so žiadnym dopravným výhľadovým zámerom. Preto nie sú uplatnené žiadne pripomienky.

Oddelenie dopravy:

Nevyjadruje sa, nakoľko predmetné pozemky nie sú cestnými pozemkami miestnych komunikácií I. a II. triedy.

Oddelenie správy komunikácií:

Súhlasí.

Oddelenie životného prostredia a mestskej zelene:

Súhlasí.

Oddelenie tvorby mestskej zelene:

Súhlasí.

Stanovisko starostky MČ Bratislava-Karlova Ves:

Súhlasné uznesenie Miestneho zastupiteľstva mestskej časti Bratislava-Karlova Ves č. 95/2019 zo dňa 05. 11. 2019.

Uznesením Mestskej rady hlavného mesta SR Bratislavy č. 99/2020 zo dňa 13. 02. 2020 Mestská rada hlavného mesta SR Bratislavy odporúča Mestskému zastupiteľstvu hlavného mesta SR Bratislavy prerokovať

„Návrh na zverenie nehnuteľností v Bratislave, k. ú. Karlova Ves, v lokalite Cintorína Slávičie údolie, do správy mestskej príspevkovej organizácie MARIANUM – Pohrebníctvo mesta Bratislavy“.



MAG0P00QDY2G

GN

MAGISTRÁT HL. M. SR BRATISLAVY	
24 -10- 2018	
Podľa čísla: 4971/3	Číslo listu: 55950
Ortodoksy:	Vybavuje:

Magistrát hl. mesta SR Bratislavy
riaditeľ Sekcie správy nehnuteľností
Mgr. Tomáš Szabo
Primaciálne námestie č. 1
814 99 Bratislava 1

Váš list číslo/zo dňa

Naše číslo

179/2018

Vybavuje/linka

Silvia Buchholcerová
02/ 50 700 105

Miesto /dátum

Bratislava
22.10.2018

Vec: Žiadosť o zverenie pozemkov na cintoríne Slávičie údolie

Organizácia MARIANUM – Pohrebníctvo mesta Bratislavy, si Vás touto cestou dovoľuje požiadať o zverenie nasledovných pozemkov registra „E“, za účelom logického zcelenia pozemkov na cintoríne Slávičie údolie:

- 20083/68, 20083/70, 20083/78, 20083/65-66, 20083/44, 20083/46, 20083/105-106, 20083/108, 20083/39-40, 20083/19-30, 20083/32-35, 20083/14-17, 20083/510, 20083/12-13, 20083/1-4, 20083/52, 20083/71-77, 20083/94, 20083/96-97

Zoznam pozemkov je v priloženom výpise z listu vlastníctva č. 4971, 3047, 5316 a č. 5317 k. ú. Karlova Ves. Pozemky sú vyznačené v priloženej snímke z katastrálnej mapy a sú vyznačené šedou farbou.

S úctou

7
Ing. Radoslav Vavruš
riaditeľ organizácie

Prílohy:

- listy vlastníctva
- snímka katastrálnej mapy

TÁTO LISTINA JE NEVEREJNOU LISTINOU A JE NEPOUŽITEĽNÁ NA PRÁVNE ÚKONY !

VÝPIS Z KATASTRA NEHNUTEĽNOSTÍ

Okres : 104 Bratislava IV
Obec : 529 397 BA-m.č. KARLOVA VES
Katastrálne územie: 805 211 Karlova Ves

Údaje aktuálne k : 01.01.2020
Dátum vyhotovenia: 21.01.2020
Čas vyhotovenia : 11:03:24

VÝPIS Z LISTU VLASTNÍCTVA č. 4971 - čiastočný

ČASŤ A: MAJETKOVÁ PODSTATA

PARCELY registra "C" evidované na katastrálnej mape nevyžiadané

PARCELY registra "E" evidované na mape určeného operátu

Parcelné číslo	Výmera v m2	Druh pozemku	Umiest. pozemku	Pôvodné k.ú.	Počet p. UO
20083/1	654	Orná pôda	1	3	
20083/2	700	Orná pôda	1	3	
20083/3	702	Orná pôda	1	3	
20083/4	704	Orná pôda	1	3	
20083/5	670	Orná pôda	1	3	
20083/6	666	Orná pôda	1	3	
20083/7	703	Orná pôda	1	3	
20083/8	690	Orná pôda	1	3	
20083/9	687	Orná pôda	1	3	
20083/10	733	Orná pôda	1	3	
20083/12	723	Orná pôda	1	3	
20083/13	700	Orná pôda	1	3	
20083/14	616	Orná pôda	1	3	
20083/15	646	Orná pôda	1	3	
20083/16	630	Orná pôda	1	3	
20083/17	633	Orná pôda	1	3	
20083/19	698	Orná pôda	1	3	
20083/20	695	Orná pôda	1	3	
20083/21	671	Orná pôda	1	3	
20083/22	610	Orná pôda	1	3	
20083/23	780	Orná pôda	1	3	
20083/24	720	Orná pôda	1	3	
20083/25	721	Orná pôda	1	3	
20083/26	700	Orná pôda	1	3	
20083/27	718	Orná pôda	1	3	
20083/28	733	Orná pôda	1	3	
20083/29	1021	Orná pôda	1	3	
20083/30	735	Orná pôda	1	3	
20083/32	719	Orná pôda	1	3	
20083/33	717	Orná pôda	1	3	
20083/34	70	Zastavané plochy a nádvoria	1	3	
20083/35	720	Orná pôda	1	3	
20083/39	707	Orná pôda	1	3	
20083/44	81	Orná pôda	1	9	
20083/46	190	Orná pôda	1	9	
20083/52	701	Orná pôda	1	3	
20083/65	249	Zastavané plochy a nádvoria	1	9	
20083/66	998	Orná pôda	1	9	
20083/68	669	Orná pôda	1	3	

Parcelné číslo	Výmera v m2	Druh pozemku	Umiest. pozemku	Pôvodné k.ú.	Počet p. UO
20083/70	658	Orná pôda	1	3	
20083/71	703	Orná pôda	1	3	
20083/73	395	Zastavané plochy a nádvoria	1	9	
20083/75	603	Orná pôda	1	3	
20083/76	664	Orná pôda	1	3	
20083/77	667	Orná pôda	1	3	
20083/78	702	Orná pôda	1	3	
20083/97	311	Záhrady	1	9	
20083/105	188	Záhrady	1	9	
20083/106	582	Záhrady	1	9	
20083/108	278	Záhrady	1	9	

*** Ostatné PARCELY registra "E" nevyžiadané ***

Legenda:

Kód umiestnenia pozemku

1 - Pozemok je umiestnený v zastavanom území obce

Kód pôvodného k.ú.

3 - Bratislava

9 - parcela pred THM

STAVBY nevyžiadané

ČASŤ B: VLASTNÍCI A INÉ OPRÁVNENÉ OSOBY

Por. číslo	Priezvisko, meno (názov), rodné priezvisko, dátum narodenia, rodné číslo (IČO) a miesto trvalého pobytu (sídlo) vlastníka, spoluvlastnícky podiel
------------	---

Účastník právneho vzťahu: Vlastník

1	Hlavné mesto Slovenskej republiky Bratislava, Primaciálne námestie 1, Bratislava, PSČ 814 99, SR
---	--

IČO: 00603481

Spoluvlastnícky podiel: 1/1

Tituly nadobudnutia nevyžiadané

ČASŤ C: ŤARCHY

Ťarchy nevyžiadané

Iné údaje

Iné údaje nevyžiadané

TÁTO LISTINA JE NEVEREJNOU LISTINOU A JE NEPOUŽITEĽNÁ NA PRÁVNE ÚKONY !

VÝPIS Z KATASTRA NEHNUTEĽNOSTÍ

Okres : 104 Bratislava IV
Obec : 529 397 BA-m.č. KARLOVA VES
Katastrálne územie: 805 211 Karlova Ves

Údaje aktuálne k : 01.01.2020
Dátum vyhotovenia: 21.01.2020
Čas vyhotovenia : 11:27:53

VÝPIS Z LISTU VLASTNÍCTVA č. 3047

ČASŤ A: MAJETKOVÁ PODSTATA

PARCELY registra "E" evidované na mape určeného operátu

Parcelné číslo	Výmera v m2	Druh pozemku	Umiest. pozemku	Pôvodné k.ú.	Počet p. UO
20083/40	718	Orná pôda	2	3	

Legenda:

Kód umiestnenia pozemku
2 - Pozemok je umiestnený mimo zastavaného územia obce

Kód pôvodného k.ú.
3 - Bratislava

ČASŤ B: VLASTNÍCI A INÉ OPRÁVNENÉ OSOBY

Por. číslo	Priezvisko, meno (názov), rodné priezvisko, dátum narodenia, rodné číslo (IČO) a miesto trvalého pobytu (sídlo) vlastníka, spoluvlastnícky podiel
------------	---

Účastník právneho vzťahu: Vlastník

1	Hlavné mesto SR Bratislava, Primaciálne nám. 1, Bratislava, PSČ 814 99, SR IČO: 00603481 Spoluvlastnícky podiel: 1/1
---	--

Titul nadobudnutia

Rozsudok Okresného súdu Bratislava IV č. 18C 2/05-92 zo dňa 27.06.2006, právoplatný dňa 19.11.2008 v spoj. s rozsudkom Krajského súdu v Bratislave č.k. 3Co 490/06-111 zo dňa 18.09.2008, Z-683/2017

ČASŤ C: ĎALŠIE

Bez zápisu.

Iné údaje

Por.č.: 1
Pk. vl. č. 11352 k.ú. Bratislava

TÁTO LISTINA JE NEVEREJNOU LISTINOU A JE NEPOUŽITEĽNÁ NA PRÁVNE ÚKONY !

VÝPIS Z KATASTRA NEHNUTEĽNOSTÍ

Okres : 104 Bratislava IV
Obec : 529 397 BA-m.č. KARLOVA VES
Katastrálne územie: 805 211 Karlova Ves

Údaje aktuálne k : 01.01.2020
Dátum vyhotovenia: 21.01.2020
Čas vyhotovenia : 11:36:05

VÝPIS Z LISTU VLASTNÍCTVA č. 5316

ČASŤ A: MAJETKOVÁ PODSTATA

PARCELY registra "E" evidované na mape určeného operátu

Parcelné číslo	Výmera v m2	Druh pozemku	Umiest. pozemku	Pôvodné k.ú.	Počet p. UO
20083/72	34	Orná pôda	1	9	
20083/94	664	Záhrady	1	9	

Legenda:

Kód umiestnenia pozemku

1 - Pozemok je umiestnený v zastavanom území obce

Kód pôvodného k.ú.

9 - parcela pred THM

ČASŤ B: VLASTNÍCI A INÉ OPRÁVNENÉ OSOBY

Por. číslo Priezvisko, meno (názov), rodné priezvisko, dátum narodenia, rodné číslo (IČO)
a miesto trvalého pobytu (sídlo) vlastníka, spoluvlastnícky podiel

Účastník právneho vzťahu: Vlastník

1 Hlavné mesto Slovenskej republiky Bratislava, Primaciálne námestie 1, Bratislava,
PSČ 814 99, SR

IČO: 00603481

Spoluvlastnícky podiel: 1/1

Titul nadobudnutia

Kúpna zmluva V-27760/15 zo dňa 29.10.2015

ČASŤ C: ŤARCHY

Bez zápisu.

Iné údaje

Bez zápisu.

TÁTO LISTINA JE NEVEREJNOU LISTINOU A JE NEPOUŽITEĽNÁ NA PRÁVNE ÚKONY !

VÝPIS Z KATASTRA NEHNUTEĽNOSTÍ

Okres : 104 Bratislava IV
Obec : 529 397 BA-m.č. KARLOVA VES
Katastrálne územie: 805 211 Karlova Ves

Údaje aktuálne k : 01.01.2020
Dátum vyhotovenia: 21.01.2020
Čas vyhotovenia : 11:36:22

VÝPIS Z LISTU VLASTNÍCTVA č. 5317

ČASŤ A: MAJETKOVÁ PODSTATA

PARCELY registra "E" evidované na mape určeného operátu

Parcelné číslo	Výmera v m2	Druh pozemku	Umiest. pozemku	Pôvodné k.ú.	Počet p. UO
20083/74	375	Orná pôda	1	9	
20083/96	326	Záhrady	1	9	

Legenda:

Kód umiestnenia pozemku
1 - Pozemok je umiestnený v zastavanom území obce

Kód pôvodného k.ú.
9 - parcela pred THM

ČASŤ B: VLASTNÍCI A INÉ OPRÁVNENÉ OSOBY

Por. číslo	Priezvisko, meno (názov), rodné priezvisko, dátum narodenia, rodné číslo (IČO) a miesto trvalého pobytu (sídlo) vlastníka, spoluvlastnícky podiel
------------	---

Účastník právneho vzťahu: Vlastník

1	Hlavné mesto SR Bratislava, Primaciálne námestie č. 1, Bratislava, PSČ 81499, SR
	IČO: 00603481
	Spoluvlastnícky podiel: 1/1

Titul nadobudnutia

Kúpna zmluva zo dňa 2.10.1978, podľa §2 zákona č. 138/1991 Zb., Rozhodnutie č. C-5/18/ROEP/Karlova Ves zo dňa 25.4.2018.

ČASŤ C: ĎALŠIE

Bez zápisu.

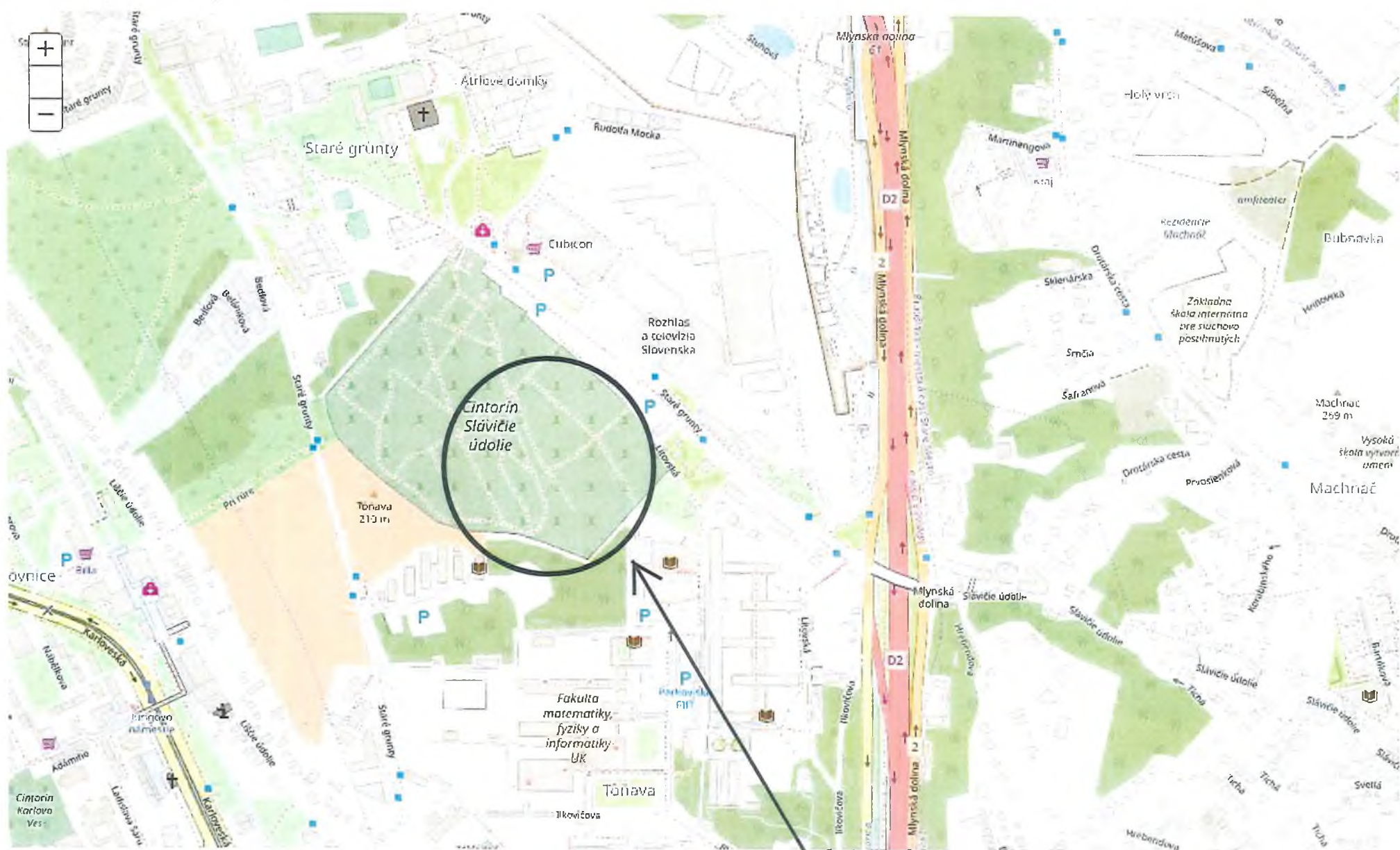
Iné údaje

Bez zápisu.



ArcGIS ▾ My Map

Details | Basemap |





MIESTNE ZASTUPITEĽSTVO MESTSKEJ ČASTI BRATISLAVA-KARLOVA VES

(8. volebné obdobie)

U Z N E S E N I E č. 95/2019

Z 8. ZASADNUTIA MIESTNEHO ZASTUPITEĽSTVA
MESTSKEJ ČASTI BRATISLAVA-KARLOVA VES

zo dňa 05. 11. 2019

Miestne zastupiteľstvo MČ Bratislava-Karlova Ves prerokovalo:

13. Návrh Hl. mesta SR Bratislava na odňatie správy Mestskej časti Bratislava-Karlova Ves k pozemkom registra E-KN parc. č. 20083/46 - orná pôda o výmere 190 m², parc. č. 20083/65 - zastavané plochy a nádvoria o výmere 249 m², parc. č. 20083/66 - orná pôda o výmere 998 m², parc. č. 20083/73 - zastavané plochy a nádvoria o výmere 395 m², parc. č. 20083/97 - záhrady o výmere 311 m², parc. č. 20083/105 - záhrady o výmere 188 m² a parc. č. 20083/108 - záhrady o výmere 278 m², kat. úz. Karlova Ves.

UZNESENIE č. 95/2019

K bodu 13.

Návrh hlavného mesta SR Bratislava na odňatie správy mestskej časti Bratislava – Karlova Ves k pozemkom registra E-KN parc. č. 20083/46 - orná pôda o výmere 190m², parc. č. 20083/65 - zastavané plochy a nádvoria o výmere 249 m², parc. č. 20083/66 - orná pôda o výmere 998 m², parc. č. 20083/73 – zastavané plochy a nádvoria o výmere 395 m², parc. č. 20083/97 – záhrady o výmere 311 m², parc. č. 20083/105 – záhrady o výmere 188 m² a parc. č. 20083/108 – záhrady o výmere 278 m², kat. úz. Karlova Ves.

UZNESENIE č. 95/2019

Miestne zastupiteľstvo mestskej časti Bratislava-Karlova Ves

súhlasí

s návrhom hlavného mesta SR Bratislava o odňatí správy mestskej časti Bratislava – Karlova Ves k pozemkom registra E-KN parc. č. 20083/46 - orná pôda o výmere 190m², parc. č. 20083/65 -zastavané plochy a nádvoria o výmere 249 m², parc. č. 20083/66 - orná pôda o výmere 998 m², parc. č. 20083/73 – zastavané plochy a nádvoria o výmere 395 m², parc. č. 20083/97 – záhrady o výmere 311 m², parc. č. 20083/105 – záhrady o výmere 188 m² a parc. č. 20083/108 – záhrady o výmere 278 m², kat. úz. Karlova Ves.

Dana Čahojová, v. r.
starostka

Za správnosť: Ing. Gabriel Kosnáč – vedúci referátu organizačného a správy registratúry
Bratislava, 08.11.2019



MAGISTRÁT HLAVNÉHO MESTA SLOVENSKEJ REPUBLIKY BRATISLAVY

Sekcia územného plánovania oddelenie usmerňovania investičnej činnosti

Primaciálne nám. 1, P. O. Box 192, 814 99 Bratislava 1

MAGS – sekcia správy nehnuteľností
odd. majetkových vzťahov

Mgr. Balíková

TU -

704 75

Váš list číslo/zo dňa
MAGS OMV 34797/19
MAG 23637

Naše číslo
MAGS OUIČ
37580/2019 - 23677

Vybavuje/linka
Ing. Petrová/491

Bratislava
31.1.2019

Vec

Územnoplánovacia informácia

žiadateľ:	MAGS OMV (za žiadateľa) : MARIANUM – Pohrebníctvo mesta Bratislava, p.o., Šafárikovo nám. č. 3, 811 02 Bratislava
žiadosť zo dňa	10.1.2019, doručená na OUIČ dňa 16.1.2019
pozemky	reg. „C“ KN parc. č. : 2989/8 – ostatné plochy vo výmere 2779 m ² 2989/9 – ostatné plochy vo výmere 5524 m ² 2989/11 – ostatné plochy vo výmere 2499 m ² 2989/12 – ostatné plochy vo výmere 4093 m ² 2989/10 – ostatné plochy vo výmere 8304 m ² 2992/7 – ostatné plochy vo výmere 672 m ² 2992/1 – ostatné plochy vo výmere 7000 m ² 2992/2 – ostatné plochy vo výmere 5200 m ² 2995/1 – ostatné plochy vo výmere 4500 m ² 2991/1 – ostatné plochy vo výmere 5000 m ² 2989/14 – ostatné plochy vo výmere 1910 m ² 2994/9 – zastavané plochy a nádvorcia vo výmere 46 m ² (podľa Vami priloženej mapky)
katastrálne územie:	Karlova Ves
bližšia lokalizácia pozemku v území:	areál cintorína Slávičie údolie
zámer žiadateľa:	zverenie uvedených pozemkov v k.ú. Karlova Ves za účelom logického zčlenenia pozemkov v areáli cintorína Slávičie údolie

Územný plán hlavného mesta SR Bratislavy, rok 2007, v znení zmien a doplnkov (ďalej len „UPN“) stanovuje pre územie, ktorého súčasťou sú pozemky reg. „C“ KN parc. 2989/8, 2779 m², 2989/9, 2989/11, 2989/12, 2989/10, 2992/7, 2992/1, 2992/2, 2995/1, 2991/1, 2989/14, 2994/9, k. ú. Karlova Ves (časti záujmových pozemkov v rozsahu priloženého zakresu), funkčné využitie územia: **vyhradená zeleň, číslo funkcie 1120, stabilizované územie.**

Funkčné využitie územia:

Podmienky funkčného využitia plôch: Územia zelene botanických a zoologických záhrad, arborét, zelene cintorínov a urnových hájov.

Spôsoby využitia funkčných plôch

Prevládajúce: areálová zeleň, plošná a líniová zeleň, botanické záhrady, arboréta, zoologické záhrady, cintoríny, urnové háje

Prípustné: v území je prípustné umiestňovať najmä: zariadenia vybavenosti súvisiace s funkciou

Prípustné v obmedzenom rozsahu: v území je prípustné umiestňovať v obmedzenom rozsahu najmä: vodné plochy v plochách zelene, les, zeleň krajinnú a ekostabilizačnú, zariadenia a vedenia technickej a dopravnej vybavenosti pre obsluhu územia funkčnej plochy

Nepripustné: parkinggaráže nad terénom, stavby a zariadenia nesúvisiace s funkciou

Intenzita využitia územia: pozemky parc. č. 2989/8, 2779, 2989/9, 2989/11, 2989/12, 2989/10, 2992/7, 2992/1, 2992/2, 2995/1, 2991/1, 2989/14, 2994/9, k. ú. Karlova Ves, (v rozsahu priloženého zákresu v mapke), sú súčasťou územia, ktoré je definované ako **stabilizované územie**. **Stabilizované územie** je územie mesta, v ktorom územný plán ponecháva súčasne funkčné využitie, predpokladá mieru stavebných zásahov prevažne formou dostavieb, prístavieb, nadstavieb, prestavieb a novostavieb, pričom sa zásadne nemení charakter stabilizovaného územia. Posudzovanie dostavieb, prestavieb, nadstavieb a novostavieb v rámci stabilizovaných území sa uskutočňuje na základe ukazovateľov intenzity využitia územia vo funkčnej ploche. Z celomestského pohľadu nie je možné, ani účelné obsiahnuť detail a zložitosť, ktorú predstavuje stavba v stabilizovanom území. Ak nový návrh nerešpektuje charakteristické princípy, ktoré reprezentujú existujúcu zástavbu a vnáša do zástavby neprijateľný kontrast resp. neúmerné zaťaženie pozemku, nie je možné takúto stavbu v stabilizovanom území umiestniť. Základným princípom pri stanovení regulácie stabilizovaných území v meste je uplatniť požiadavky a regulatívy funkčného dotvárania územia na zvýšenie kvality prostredia (nielen zvýšenie kvality zástavby, ale aj zvýšenie prevádzkovej kvality územia).

Upozornenie:

- južne od pozemkov parc. č. 2989/8 a 2989/11, k.ú. Karlova Ves je v zmysle ÚPN vedené trasovanie rozvodu CTZ 350.

Územný plán hlavného mesta Slovenskej republiky Bratislavy je základným územnoplánovacím dokumentom pre celé územie Bratislavy. Je to programový a koncepčný dokument všeobecného charakteru vypracovaný v podrobnosti M 1: 10 000. Jeho obsah upravujú ustanovenia §11 ods. 5 stavebného zákona a § 12 vyhlášky MŽP SR č. 55/2001 Z. z. o územnoplánovacích podkladoch a územnoplánovacej dokumentácii. Územný plán rieši návrh funkčného využitia územia mesta s určením prevládajúcich funkčných území, stanovuje zásady a regulatívy priestorového usporiadania a funkčného využívania územia jednotlivých plôch, t. j. funkčných a priestorovo homogénnych jednotiek a nie je účelné a možné stanovenú koncepciu aplikovať na požadovanú podrobnosť. Na predmetné územie nie je spracovaný územný plán zóny.

Informujeme Vás, že Územný plán hlavného mesta SR Bratislavy, rok 2007 a jeho zmeny a doplnky sú zverejnené na adrese:

http://www.bratislava.sk/vismo/dokumenty2.asp?id_org=700000&id=11031292&p1=67484.

Ďalšie územnoplánovacie dokumentácie a územnoplánovacie podklady sú zverejnené na adrese:

http://www.bratislava.sk/vismo/dokumenty2.asp?id_org=700000&id=74384&p1=53195.

Komplexné informácie o Vašom záujmovom území získate nahliadnutím do zverejnených hore uvedených dokumentov.

Upozorňujeme, že predmetom územnoplánovacej informácie nie sú majetkovoprávne vzťahy k pozemku. Územnoplánovacia informácia na ten istý pozemok môže byť vydaná viacerým žiadateľom.


Územnoplánovacia informácia č. j. MAGS OUIC 37580/2019 - 23677 zo dňa 31.1.2019 platí jeden rok odo dňa jej vydania, ak nebola schválená nová územnoplánovacia dokumentácia alebo jej zmeny a doplnky, na základe ktorých bola vydaná.

Magistrát hlavného mesta SR Bratislava
oddelenie územnoplánovania investičnej činnosti
Príloha číslo 6.1
MAGS OUIC 37580/2019 - 23677

S pozdravom,

Ing. Ľudmila Simeunovičová
poverená vedením oddelenia

CO: MG OUIC - archív



OMV → 05. 03. 2019

SÚBORNÉ STANOVISKO

**k návrhu na predaj/prenájom nehnuteľností hl. m. SR Bratislavy
za sekciu dopravy**

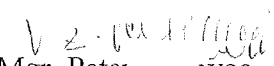
A: IDENTIFIKÁCIA PODANIA:

Došlo od (oddelenie, dátum):	OMV 10.01.2019	Pod. č.	MAGS OMV 34797/19
Predmet podania:	Zverenie pozemkov		
Žiadateľ:	MARIANUM – Pohrebníctvo mesta Bratislava		
Katastrálne územie:	Karlova Ves		
Parcelné číslo:	Reg. „C“ KN 2989/8, 9, 10, 11, 12, 2992/7, 1, 2, 2995/1, 2991/1, 2989/14, 2994/9		
Odoslané: (dátum)	1. 03. 2019	Pod.č.	36719

B: ČIASTKOVÉ STANOVISKÁ ODDELENÍ:


B1: Oddelenie dopravného inžinierstva			
Pridelené (dátum):	16.01.2019	Pod. č. oddelenia:	23679/2019 ODI/54/19-P
Spracovateľ (meno):	Ing. Stránsky		
<p>Z hľadiska záujmov oddelenia dopravného inžinierstva k zvereniu predmetných pozemkov v k. ú. Karlova Ves za účelom zcelenia pozemkov v areáli cintorína Slávičie údolie uvádzame:</p> <ul style="list-style-type: none">• v zmysle Územného plánu hl. m. SR Bratislavy, rok 2007 v znení zmien a doplnkov, predmetné pozemky v k. ú. Karlová Ves nie sú v kolízii so žiadnym dopravným výhľadovým zámerom			
<u>Stanovisko</u>			
Vzhľadom na uvedené, k zvereniu predmetných pozemkov neuplatňujeme pripomienky.			
Vybavené (dátum):	25.01.2019		
Schválil dňa (meno, dátum):	Ing. Širgel		29.01.2019

B2: Oddelenie dopravy - Referát cestného správneho orgánu:		
Pridelené (dátum):	14.01.2019	Pod. č. oddelenia: OD 37295/2019-23680
Spracovateľ (meno):	Ing. Peter Hloža	
<u>Text stanoviska:</u>		
<p>Vzhľadom k tomu, že predmetné pozemky nie sú cestnými pozemkami miestnych komunikácií I. a II. triedy, k ich zvereniu sa ako cestný správny orgán miestnych komunikácií I. a II. triedy nevyjadrujeme.</p>		
Vybavené (meno/dátum):		26.02.2019
Schválil dňa (meno, dátum):	Mgr. Jana Ryšavá	


 Mgr. Peter Lajko
 riaditeľ sekcie dopravy

Magistrát hlavného mesta SR Bratislavy
 Riaditeľ sekcie dopravy
 Primaciálne námestie č. 1
 814 09 Bratislava
 -1-

Stanovisko technickej infraštruktúry

Žiadateľ	SSN – MARIANUM		Referent : Bal
Predmet podania	Zverenie pozemku		
Katastrálne územie	K. Ves	Parc.č.: 2989/8 ...	
Č.j.	MAGS OSRMT 38 516/2019-23 678 MAGS OMV 34 797/2019	č. OSRMT 85/19	
TI č.j.	TI/080/19	EIA č. /18	
Dátum prijmu na TI	30.1.2019	Podpis ved. odd. 	
Dátum exped. z TI	4.2.2019	- 8. FEB. 2019	Komu : OMV 68 442

Zásobovanie vodou a odkanalizovanie : Ing. Daniel Pospíšil

Bez pripomienok.

Zásobovanie elektrickou energiou : Ing. Peter Hreško

Bez pripomienok.

Stanovisko Oddelenia stratégií rozvoja mesta a tvorby ÚPD	
Vec: Zverenie pozemkov vo vlastníctve hl. mesta do za účelom logického scelenia v areáli cintorína Slávičie údolie.	
Akcia: stanovisko k žiadosti k zvereniu pozemkov	MAGS OSRMT 38516/2019-23678
Číslo jednania: 85/ 2019	Vybavuje: Ing. arch. T. Ďurčanská
Katastrálne územie: Karlova Ves	Parcely: 2989/8,9,11,12,10,14; 2992/1,2,7; 2995/1; 2991/1; 2994/9
Lokalita: cintorín Slávičie údolie	Dátum vybavenia: 8.2.2019
Žiadateľ: Sekcia správy nehnuteľností – oddelenie majetkových vzťahov	
Spracovateľ:	

Spracovaná územnoplánovacia dokumentácia:

Územný plán hlavného mesta SR Bratislavy, rok 2007 v znení zmien a doplnkov 01,02,03,05

Základné údaje o predloženom investičnom zámere:


Žiadateľ Marianum – Pohrebničníctvo mesta Bratislavy žiada zveriť pozemky registra „C“ KN parc.č. 2989/8,9,11,12,10,14; 2992/1,2,7; 2995/1; 2991/1; 2994/9 vo vlastníctve hl. mesta v k. ú. Karlova Ves za účelom logického scelenia v areáli cintorína Slávičie údolie.

Posúdenie vo vzťahu k Územnému plánu hlavného mesta SR Bratislavy, rok 2007 v znení zmien a doplnkov:

Pre dotknuté územie stanovuje UPN hl. m. SR Bratislavy funkčné využitie: 1120 – vyhradená zeleň – územie cintorína, stabilizované územie.

Scelenie cintorína je v súlade s platným ÚPN hl. m. SR Bratislavy, 2007 v znení zmien a doplnkov.

Schválil: Ing. arch. Karin Lexmann
vedúca oddelenia



MAGISTRÁT HLAVNÉHO MESTA SLOVENSKEJ REPUBLIKY BRATISLAVY
Sekcia správy komunikácií, životného prostredia a stavebných činností
oddelenie správy komunikácií

Primaciálne nám. 1, P. O. Box 192, 814 99 Bratislava 1

OMV

TU

- 48480/2019

Váš list číslo/zo dňa	Naše číslo	Vybavuje/linka	Bratislava
MAGS OMV 34797/2019	MAGS OSK	Baňasová/767	21.01.2019
MAG 23637/2019	37358/2019-23684		

Vec

Súborná žiadosť o stanoviská odborných útvarov magistrátu k zriadeniu vecného bremena na pozemku - MARIANUM – Pohrebníctvo mesta Bratislavy - odpoveď

Vaším listom zo dňa 10.01.2019 od MARIANUM – Pohrebníctvo mesta Bratislavy vo veci zverenia nehnuteľnosti na pozemku parc. č. 2389/8,9,11,12,10, 2992/7,1,2, 2995/1, 2331/1, 2989/14, 2994/9 v k.ú. Karlova Ves Vám zasielame nasledovné stanovisko:

Nejedná sa o miestne komunikácie I. a II. triedy v našej správe. Z hľadiska správcu komunikácii sa nevyjadrujeme.

Z hľadiska správcu verejného osvetlenia (VO) uvádzame, že v záujmovom území sa nenachádza zariadenie VO v našej správe.

S pozdravom

Mgr. ~~Galér~~ Jurčák
vedúci oddelenia

MAGISTRÁT HLAVNÉHO MESTA SLOVENSKEJ REPUBLIKY
ODDelenie správy komunikácií
Primaciálne nám. 1
814 99 Bratislava 1



MAGISTRÁT HLAVNÉHO MESTA SLOVENSKEJ REPUBLIKY BRATISLAVY

Sekcia správy komunikácií, životného prostredia a stavebných činností

oddelenie životného prostredia a mestskej zelene

Primaciálne nám. 1, P. O. Box 192, 814 99 Bratislava 1

Sekcia správy nehnuteľností

Oddelenie majetkových vzťahov

TU 41458

Váš list číslo/zo dňa

MAGS OMV 34797/2019

Naše číslo

MAGS OZP 37411/2019

MAG 23685/2019

Vybavuje/linka

Ing. Rehuš/kl. 536

Bratislava

28.01.2019

Vec: Zverenie pozemkov - Marianum - stanovisko

Listom MAGS OMV 34797/2019 zo dňa 10.01.2019 ste na základe žiadosti spoločnosti MARIANUM – Pohrebníctvo mesta Bratislavy, Šafárikovo námestie 3, 811 02 Bratislava, požiadali Oddelenie životného prostredia a mestskej zelene o stanovisko k zvereniu pozemkov reg. „C“ KN v k. ú. Karlova Ves.

Jedná sa o tieto pozemky:

parc. č. 2989/8 – ostatné plochy vo výmere 2 779 m²,

parc. č. 2989/9 – ostatné plochy vo výmere 5 524 m²,

parc. č. 2989/11 – ostatné plochy vo výmere 2 499 m²,

parc. č. 2989/12 – ostatné plochy vo výmere 4 093 m²,

parc. č. 2989/10 – ostatné plochy vo výmere 8 304 m²,

parc. č. 2992/7 – ostatné plochy vo výmere 672 m²,

časť parc. č. 2992/1 – ostatné plochy vo výmere cca 7 000 m²,

časť parc. č. 2992/2 – ostatné plochy vo výmere cca 5 200 m²,

časť parc. č. 2995/1 – ostatné plochy vo výmere cca 4 500 m²,

časť parc. č. 2991/1 – ostatné plochy vo výmere cca 5 000 m²,

parc. č. 2989/14 – ostatné plochy vo výmere 1 910 m²,

parc. č. 2994/9 – zastavané plochy a nádvoria vo výmere 46 m², vo vlastníctve hlavného mesta SR Bratislavy.

Žiadateľ požiadal o zverenie pozemkov do svojej správy za účelom logického zcelenia pozemkov v areáli cintorína Slávičie údolie.

Po preštudovaní predloženej žiadosti z hľadiska záujmov Oddelenia životného prostredia a mestskej zelene, ako aj ochrany prírody a krajiny konštatujeme:

Podľa zákona 543/2002 Z. z. o ochrane prírody a krajiny v znení neskorších predpisov v území platí I. stupeň územnej ochrany, t. j. územiu sa neposkytuje vyššia ochrana.

Zverenie predmetných pozemkov v rozsahu, ako je uvedené v predmete žiadosti **nie je v rozpore so záujmami životného prostredia, ochranou mestskej zelene, územnou ani druhovou ochranou prírody a krajiny. So zverením pozemkov súhlasíme.**

S pozdravom

Ing. Katarína Prostejovská
vedúca oddelenia



MAGISTRÁT HLAVNÉHO MESTA SLOVENSKEJ REPUBLIKY BRATISLAVY

**Sekcia životného prostredia
oddelenie tvorby mestskej zelene**

Primaciálne nám. 1, P. O. Box 192, 814 99 Bratislava 1

**Sekcia správy nehnuteľností
Oddelenie majetkových vzťahov**

TU 527606

Váš list číslo/zo dňa ^{34488/20} Naše číslo Vybavuje/linka Bratislava
MAGS OMV 34797/2019 MAGS OTMZ 61691/2019 Ing. Rehuš/kl. 536 31.12.2019
MAG 513372/2019

Vec: Zverenie pozemkov v areáli cintorína Slávičie údolie - Marianum v k. ú. Karlova Ves - stanovisko

Listom MAGS OMV 34797/2019 zo dňa 04.12.2019 ste na základe žiadosti organizácie Marianum - Pohrebníctvo mesta Bratislavy, Šafárikovo nám. 3, 811 02 Bratislava, požiadali Oddelenie tvorby mestskej zelene o stanovisko k zvereniu pozemkov uvedených v predmete žiadosti v rozsahu podľa priloženej snímky z katastrálnej mapy v areáli cintorína Slávičie údolie v k. ú. Karlova Ves. Žiadateľ žiada o zverenie uvedených pozemkov za účelom logického scelenia pozemkov v areáli cintorína.

Po preštudovaní predloženej žiadosti z hľadiska záujmov Oddelenia tvorby mestskej zelene, ako aj ochrany prírody a krajiny konštatujeme:

Zverenie pozemkov nie je v rozpore so záujmami životného prostredia, ochranou mestskej zelene, územnou ani druhovou ochranou prírody a krajiny. So zverením pozemkov súhlasíme.

S pozdravom

Magistrát hlavného mesta SR Bratislavy
Oddelenie tvorby mestskej zelene
Prim. Bratislava

Dipl. Ing. Ivan Petro
vedúci oddelenia

Protokol č. 11 00

o odňatí nehnuteľného majetku hlavného mesta Slovenskej republiky Bratislavy a s ním súvisiacich práv a záväzkov zo správy Mestskej časti Bratislava-Karlova Ves (ďalej aj ako „protokol“)

Vlastník:

Hlavné mesto SR Bratislava
Primaciálne nám. č. 1, 814 99 Bratislava
zastúpené primátorom Ing. arch. Matúšom Vallom
IČO: 00 603 481

(ďalej aj ako „preberajúci“)

Správca:

Mestská časť Bratislava-Karlova Ves
Námestie sv. Františka 8, 842 62 Bratislava
zastúpená starostkou MUDr. Danou Čahojovou
IČO: 00 603 520

(ďalej aj ako „odovzdávajúci“)

(ďalej spolu aj ako „strany protokolu“)

Článok 1
Úvodné ustanovenia

1. Hlavné mesto SR Bratislava je výlučným vlastníkom nehnuteľného majetku nachádzajúceho sa v k. ú. Karlova Ves v lokalite Cintorína Slávičie údolie, a to pozemkov registra „E“ KN parc. č. 20083/46 – orná pôda vo výmere 190 m², parc. č. 20083/65 – zastavané plochy a nádvoria vo výmere 249 m², parc. č. 20083/66 – orná pôda vo výmere 998 m², parc. č. 20083/73 – zastavané plochy a nádvoria vo výmere 395 m², parc. č. 20083/97 – záhrady vo výmere 311 m², parc. č. 20083/105 – záhrady vo výmere 188 m² a parc. č. 20083/108 – záhrady vo výmere 278 m², zapísaných na LV č. 4971 (ďalej ako „predmet protokolu“).

2. Pozemky registra „E“ KN parc. č. 20083/46, parc. č. 20083/65, parc. č. 20083/66, parc. č. 20083/73, parc. č. 20083/97, parc. č. 20083/105 a parc. č. 20083/108 k. ú. Karlova Ves boli zverené do správy Mestskej časti Bratislava-Karlova Ves Protokolom č. 20/1991 zo dňa 30. 09. 1991 v súlade s ustanovením § 8 ods. 1 zákona SNR č. 138/1991 Zb. o majetku obcí a Štatútu hlavného mesta SR Bratislavy.

3. O zverenie uvedených pozemkov registra „E“ KN v k. ú. Karlova Ves požiadala príspevková organizácia hlavného mesta SR Bratislavy MARIANUM – Pohrebníctvo mesta Bratislavy za účelom majetkovoprávneho usporiadania vzťahu k pozemkom užívaným touto organizáciou za účelom poskytovania komplexných cintorínskych a pohrebných služieb obyvateľom mesta Bratislavy.

4. Miestne zastupiteľstvo mestskej časti Bratislava-Karlova Ves na svojom zasadnutí uskutočnenom dňa 05. 11. 2019 prijalo uznesenie č. 95/2019, ktorým schválilo odňatie nehnuteľného majetku špecifikovaného v ods. 1 tohto článku a jeho vrátenie do priamej správy Hlavnému mestu SR Bratislave, z dôvodu potreby plnenia samosprávnych funkcií

celomestského charakteru a za účelom následného zverenia predmetu tohto protokolu do správy mestskej príspevkovej organizácie MARIANUM – Pohrebníctvo mesta Bratislavy.

Článok 2

Predmet a hodnota odnímaného majetku

Predmetom odňatia správy je nehnuteľný majetok nachádzajúci sa v k. ú. Karlova Ves, a to pozemky registra „E“ KN zapísané na LV č. 4971:

parc. č. 20083/46 – orná pôda vo výmere 190 m ²	
v obstarávacej cene	50,46 Eur,
parc. č. 20083/65 – zastavané plochy a nádvoria vo výmere 249 m ²	
v obstarávacej cene	12 397,93 Eur,
parc. č. 20083/66 – orná pôda vo výmere 998 m ²	
v obstarávacej cene	265,07 Eur,
parc. č. 20083/73 – orná pôda vo výmere 395 m ²	
v obstarávacej cene	19 667,41 Eur,
parc. č. 20083/97 – záhrady vo výmere 311 m ²	
v obstarávacej cene	15 484,97 Eur,
parc. č. 20083/105 – záhrady vo výmere 188 m ²	
v obstarávacej cene	9 360,69 Eur,
parc. č. 20083/108 – záhrady vo výmere 278 m ²	
v obstarávacej cene	13 841,87 Eur.
v celkovej obstarávacej cene spolu.....	71 068,40 Eur.

Článok 3

Odňatie správy

Nehnuteľný majetok špecifikovaný v článku 2 tohto protokolu sa odníma zo správy Mestskej časti Bratislava-Karlova Ves v súlade s ustanovením čl. 84 ods. 1 písm. d) v spojení s čl. 28 ods. 2 písm. g) Štatútu hlavného mesta SR Bratislavy, a to z dôvodu potreby plnenia samosprávnych funkcií celomestského charakteru – vykonávania výstavby, údržby a správy verejných pohrebísk.

Článok 4

Odobzdávajúci vyhlasuje, že nehnuteľný majetok, ktorý je predmetom odňatia správy nie je zaťažený žiadnymi dlhmi, vecnými bremenami, nájomnými zmluvami alebo inými právami a povinnosťami tretích osôb.

Článok 5

K fyzickému odovzdaniu pozemkov v prospech preberajúceho nedôjde. Hlavné mesto SR Bratislava predmet odňatia preberá dňom podpísania protokolu poslednou zo strán protokolu.

Článok 6

Tento protokol nadobudne platnosť dňom jeho podpisu oboma stranami protokolu. Protokol je povinne zverejňovanou listinou podľa § 5a zákona č. 211/2000 Z. z. o slobodnom prístupe k informáciám v znení neskorších predpisov a nadobúda účinnosť podľa ust. § 47a ods. 1 zákona č. 40/1964 Zb. v znení neskorších predpisov dňom nasledujúcim po dni jeho zverejnenia na webovom sídle Hlavného mesta SR Bratislavy.

Článok 7

1. Protokol sa vyhotovuje v 10-ich rovnopisoch, s platnosťou originálu, z toho pre odovzdávajúceho 4 exempláre a pre preberajúceho 6 exemplárov.

2. Uznesenie č. 95/2019 miestneho zastupiteľstva MČ Karlova Ves zo dňa 05. 11. 2019 tvorí neoddeliteľnú súčasť tohto protokolu.

3. Strany protokolu si protokol prečítali, porozumeli mu a nemajú proti jeho forme a obsahu žiadne námietky, čo potvrdzujú vlastnoručnými podpismi.

V Bratislave dňa

V Bratislave dňa

Odovzdávajúci:

Preberajúci:

Mestská časť Bratislava-Karlova Ves

Hlavné mesto SR Bratislava

MUDr. Dana Čahojová
starostka

Ing. arch Matúš Vallo
primátor

Protokol č. 11 88 20 00
o zverení nehnuteľného majetku hlavného mesta Slovenskej republiky Bratislavy a sním
súvisiacich práv a záväzkov do správy mestskej príspevkovej organizácie
MARIANUM – Pohrebníctvo mesta Bratislavy
(ďalej aj ako „protokol“)

VLASTNÍK:

Hlavné mesto Slovenskej republiky Bratislava
Primaciálne nám. č. 1, 814 99 Bratislava
zastúpené primátorom Ing. arch. Matúšom Vallom
IČO: 00 603 481

(ďalej aj ako „*odovzdávajúci*“)

SPRÁVCA:

MARIANUM – Pohrebníctvo mesta Bratislavy
Šafárikovo námestie č. 3, 811 02 Bratislava
zastúpené riaditeľom Ing. Borisom Šramkom
IČO: 17 330 190

(ďalej aj ako „*preberajúci*“ alebo aj ako „*MARIANUM*“)

(ďalej spolu aj ako „*strany protokolu*“)

Článok 1

1. Predmetom zverenia správy nehnuteľného majetku hlavného mesta SR Bratislavy a s ním súvisiacich práv a záväzkov mestskej príspevkovej organizácii MARIANUM sú nehnuteľnosti vo vlastníctve Hlavného mesta SR Bratislavy nachádzajúce sa v lokalite Cintorína Slávičie údolie, k. ú. Karlova Ves, a to pozemky registra „E“ KN:

parc. č. 20083/1 – orná pôda vo výmere 654 m ² , LV č. 4971	
v obstarávacej cene	173,70 Eur,
parc. č. 20083/2 – orná pôda vo výmere 700 m ² , LV č. 4971	
v obstarávacej cene	185,92 Eur,
parc. č. 20083/3 – orná pôda vo výmere 702 m ² , LV č. 4971	
v obstarávacej cene	186,45 Eur,
parc. č. 20083/4 – orná pôda vo výmere 704 m ² , LV č. 4971	
v obstarávacej cene	186,98 Eur,
parc. č. 20083/5 – orná pôda vo výmere 670 m ² , LV č. 4971	
v obstarávacej cene	177,95 Eur,
parc. č. 20083/6 – orná pôda vo výmere 666 m ² , LV č. 4971	
v obstarávacej cene	176,89 Eur,
parc. č. 20083/7 – orná pôda vo výmere 703 m ² , LV č. 4971	
v obstarávacej cene	186,72 Eur,
parc. č. 20083/8 – orná pôda vo výmere 690 m ² , LV č. 4971	
v obstarávacej cene	183,26 Eur,

parc. č. 20083/9 – orná pôda vo výmere 687 m ² , LV č. 4971	
v obstarávacej cene	182,475 Eur,
parc. č. 20083/10 – orná pôda vo výmere 733 m ² , LV č. 4971	
v obstarávacej cene	194,68 Eur,
parc. č. 20083/12 – orná pôda vo výmere 723 m ² , LV č. 4971	
v obstarávacej cene	192,03 Eur,
parc. č. 20083/13 – orná pôda vo výmere 700 m ² , LV č. 4971	
v obstarávacej cene	185,92 Eur,
parc. č. 20083/14 – orná pôda vo výmere 616 m ² , LV č. 4971	
v obstarávacej cene	163,61 Eur,
parc. č. 20083/15 – orná pôda vo výmere 646 m ² , LV č. 4971	
v obstarávacej cene	171,58 Eur,
parc. č. 20083/16 – orná pôda vo výmere 630 m ² , LV č. 4971	
v obstarávacej cene	167,33 Eur,
parc. č. 20083/17 – orná pôda vo výmere 633 m ² , LV č. 4971	
v obstarávacej cene	168,12 Eur,
parc. č. 20083/19 – orná pôda vo výmere 698 m ² , LV č. 4971	
v obstarávacej cene	185,39 Eur,
parc. č. 20083/20 – orná pôda vo výmere 695 m ² , LV č. 4971	
v obstarávacej cene	184,59 Eur,
parc. č. 20083/21 – orná pôda vo výmere 671 m ² , LV č. 4971	
v obstarávacej cene	178,22 Eur,
parc. č. 20083/22 – orná pôda vo výmere 610 m ² , LV č. 4971	
v obstarávacej cene	162,02 Eur,
parc. č. 20083/23 – orná pôda vo výmere 780 m ² , LV č. 4971	
v obstarávacej cene	207,17 Eur,
parc. č. 20083/24 – orná pôda vo výmere 720 m ² , LV č. 4971	
v obstarávacej cene	191,23 Eur,
parc. č. 20083/25 – orná pôda vo výmere 721 m ² , LV č. 4971	
v obstarávacej cene	191,50 Eur,
parc. č. 20083/26 – orná pôda vo výmere 700 m ² , LV č. 4971	
v obstarávacej cene	185,92 Eur,
parc. č. 20083/27 – orná pôda vo výmere 718 m ² , LV č. 4971	
v obstarávacej cene	190,70 Eur,
parc. č. 20083/28 – orná pôda vo výmere 733 m ² , LV č. 4971	
v obstarávacej cene	194,68 Eur,
parc. č. 20083/29 – orná pôda vo výmere 1021 m ² , LV č. 4971	
v obstarávacej cene	271,18 Eur,
parc. č. 20083/30 – orná pôda vo výmere 735 m ² , LV č. 4971	
v obstarávacej cene	195,22 Eur,
parc. č. 20083/32 – orná pôda vo výmere 719 m ² , LV č. 4971	
v obstarávacej cene	190,97 Eur,
parc. č. 20083/33 – orná pôda vo výmere 717 m ² , LV č. 4971	
v obstarávacej cene	190,44 Eur,
parc. č. 20083/34 – zastavané plochy a nádvorcia vo výmere 70 m ² , LV č. 4971	
v obstarávacej cene	3 485,36 Eur,
parc. č. 20083/35 – orná pôda vo výmere 720 m ² , LV č. 4971	
v obstarávacej cene	191,23 Eur,
parc. č. 20083/39 – orná pôda vo výmere 707 m ² , LV č. 4971	
v obstarávacej cene	187,78 Eur,
parc. č. 20083/40 – orná pôda vo výmere 718 m ² , LV č. 3047	
v obstarávacej cene	190,70 Eur,
parc. č. 20083/44 – orná pôda vo výmere 81 m ² , LV č. 4971	

v obstarávacej cene	21,51 Eur,
parc. č. 20083/46 – orná pôda vo výmere 190 m ² , LV č. 4971	
v obstarávacej cene	50,46 Eur,
parc. č. 20083/52 – orná pôda vo výmere 701 m ² , LV č. 4971	
v obstarávacej cene	186,19 Eur,
parc. č. 20083/65 – zastavané plochy a nádvoría vo výmere 249 m ² , LV č. 4971	
v obstarávacej cene	12 397,93 Eur,
parc. č. 20083/66 – orná pôda vo výmere 998 m ² , LV č. 4971	
v obstarávacej cene	265,07 Eur,
parc. č. 20083/68 – orná pôda vo výmere 669 m ² , LV č. 4971	
v obstarávacej cene	177,69 Eur,
parc. č. 20083/70 – orná pôda vo výmere 658 m ² , LV č. 4971	
v obstarávacej cene	174,76 Eur,
parc. č. 20083/71 – orná pôda vo výmere 703 m ² , LV č. 4971	
v obstarávacej cene	186,72 Eur,
parc. č. 20083/72 – orná pôda vo výmere 34 m ² , LV č. 5316	
v obstarávacej cene	39,44 Eur,
parc. č. 20083/73 – orná pôda vo výmere 395 m ² , LV č. 4971	
v obstarávacej cene	19 667,41 Eur,
parc. č. 20083/74 – orná pôda vo výmere 375 m ² , LV č. 5317	
v obstarávacej cene	99,60 Eur,
parc. č. 20083/75 – orná pôda vo výmere 603 m ² , LV č. 4971	
v obstarávacej cene	160,16 Eur,
parc. č. 20083/76 – orná pôda vo výmere 664 m ² , LV č. 4971	
v obstarávacej cene	176,36 Eur,
parc. č. 20083/77 – orná pôda vo výmere 667 m ² , LV č. 4971	
v obstarávacej cene	177,16 Eur,
parc. č. 20083/78 – orná pôda vo výmere 702 m ² , LV č. 4971	
v obstarávacej cene	186,45 Eur,
parc. č. 20083/94 – záhrady vo výmere 664 m ² , LV č. 5316	
v obstarávacej cene	770,24 Eur,
parc. č. 20083/96 – záhrady vo výmere 326 m ² , LV č. 5317	
v obstarávacej cene	16 231,83 Eur,
parc. č. 20083/97 – záhrady vo výmere 311 m ² , LV č. 4971	
v obstarávacej cene	15 484,97 Eur,
parc. č. 20083/105 – záhrady vo výmere 188 m ² , LV č. 4971	
v obstarávacej cene	9 360,69 Eur,
parc. č. 20083/106 – záhrady vo výmere 582 m ² , LV č. 4971	
v obstarávacej cene	28 978,30 Eur,
parc. č. 20083/108 – záhrady vo výmere 278 m ² , LV č. 4971	
v obstarávacej cene	13 841,87 Eur,

(ďalej aj ako „*predmet zverenia*”)

2. Celková hodnota zverovaných nehnuteľností predstavuje sumu **128 292,72 Eur**.

Článok 2

Mestské zastupiteľstvo hlavného mesta SR Bratislavy na svojom zasadnutí konanom dňa uznesením č. schválilo zverenie pozemkov špecifikovaných v článku 1 v bode 1. tohto protokolu v súlade s článkom 85 Štatútu hlavného mesta SR Bratislavy v spojení s § 4 ods. 4 Všeobecne záväzného nariadenia hlavného mesta Slovenskej republiky Bratislavy č. 18/2011 z 15. decembra 2011 o zásadách hospodárenia s majetkom hlavného mesta Slovenskej republiky Bratislavy do správy mestskej príspevkovej organizácie MARIANUM – Pohrebníctvo mesta Bratislavy, za účelom poskytovania všeobecne prospešných služieb, poskytovania komplexných cintorínskych a pohrebných služieb

podmienkami:

1. nedôjde k predaju týchto nehnuteľností zo strany mestskej príspevkovej organizácie MARIANUM – Pohrebníctvo mesta Bratislavy,
2. v prípade, ak mestská príspevková organizácia MARIANUM – Pohrebníctvo mesta Bratislavy prestane predmetné pozemky užívať pre uvedené účely, je povinná predmet zverenia v lehote 60 dní vrátiť do priamej správy hlavnému mestu SR Bratislava,
3. protokol o zverení nehnuteľného majetku bude mestskou príspevkovou organizáciou MARIANUM – Pohrebníctvo mesta Bratislavy podpísaný do 90 dní odo dňa schválenia uznesenia v Mestskom zastupiteľstve hlavného mesta SR Bratislavy, inak uznesenie stratí platnosť.

Článok 3

1. Preberajúci sa zaväzuje vykonávať správu predmetu zverenia v zmysle Štatútu hlavného mesta Slovenskej republiky Bratislavy, Všeobecne záväzného nariadenia hlavného mesta Slovenskej republiky Bratislavy č. 18/2011 z 15. decembra 2011 o zásadách hospodárenia s majetkom hlavného mesta Slovenskej republiky Bratislavy, platných predpisov a uznesení mestského zastupiteľstva hlavného mesta SR Bratislavy tak, aby vlastníkom Hlavnému mestu Slovenskej republiky Bratislave nevznikla žiadna škoda.

2. Preberajúci sa zaväzuje, že z jeho strany nedôjde k predaju predmetu zverenia.

3. Preberajúci sa zaväzuje, že v prípade, ak prestane predmetné pozemky užívať pre uvedené účely, je povinný predmet zverenia v lehote 60 dní vrátiť do priamej správy hlavnému mestu SR Bratislava.

Článok 4

1. Tento protokol nadobudne platnosť dňom jeho podpisu oboma stranami protokolu.

2. Tento protokol je povinne zverejňovanou listinou podľa § 5a zákona č. 211/2000 Z. z. o slobodnom prístupe k informáciám v znení neskorších predpisov a nadobúda účinnosť podľa ust. § 47a ods. 1 zákona č. 40/1964 Zb. v znení neskorších predpisov dňom nasledujúcim po dni jeho zverejnenia na webovom sídle Hlavného mesta SR Bratislavy.

Článok 5

K fyzickému odovzdaniu predmetu zverenia nedôjde, nakoľko preberajúci stav predmetu zverenia dobre pozná a preberá ho dňom obojstranného podpisu tohto protokolu.

Článok 6

1. Tento protokol sa vyhotovuje v desiatich (10) rovnopisoch s platnosťou originálu, z toho pre preberajúceho v štyroch (4) exemplároch a v šiestich (6) exemplároch pre odovzdávajúceho.
2. Neoddeliteľnou súčasťou tohto protokolu je snímka z katastrálnej mapy s vyznačeným predmetom zverenia.
3. Strany protokolu si tento protokol prečítali, porozumeli mu a nemajú proti jeho forme a obsahu žiadne námietky, čo potvrdzujú vlastnoručnými podpismi.

V Bratislave dňa

V Bratislave dňa

Odovzdávajúci:

Preberajúci:

Hlavné mesto SR Bratislava

MARIANUM – Pohrebništvo mesta Bratislavy

Ing. arch. Matúš Vallo
primátor

Ing. Boris Šramko
riaditeľ

Výpis
zo zasadnutia komisie finančnej stratégie a pre správu a podnikanie s majetkom mesta MsZ
konaného dňa 10.2.2020

k bodu

Návrh na zverenie nehnuteľností v Bratislave, k.ú. Karlova Ves, v lokalite Cintorína Slávičie údolie, do správy mestskej príspevkovej organizácie MARIANUM – Pohrebníctvo mesta Bratislavy

Stanovisko Komisie

Komisia finančnej stratégie a pre správu a podnikanie s majetkom mesta predložený materiál prerokovala a **odporúča MsZ schváliť** materiál podľa predloženého návrhu uznesenia.

Hlasovanie:

prítomní: 8, za: 7, proti: 0, zdržal sa: 1

Za správnosť opisu : Ing. Henrieta Mičúchová, v.r.
V Bratislave, 10.2.2020

