

Materiál na rokovanie orgánu:

Mestské zastupiteľstvo hlavného mesta SR Bratislavy (2022 - 2026)

ktoré sa koná dňa: 26.02.2026

**Návrh na zriadenie vecného bremena k nehnuteľnostiam v Bratislave, k. ú. Petržalka, Bosáková,  
Farského a nasl. ulice, so správcami inžinierskych sietí pre účely stavby NS MHD II. etapa**

---

**Predkladateľ:**

Tak ako je uvedené v Sumárnom krycom liste

**Zodpovedný:**

Ing. Janka Bargerová, riaditeľka sekcie správy  
nehnuteľností

**Spracovateľ:**

Ing. Marek Bagi  
projektový vedúci  
Mgr. Klaudia Lušpaiová  
vedúca oddelenia majetkových vzťahov  
Mgr. Soňa Beláková  
oddelenie majetkových vzťahov  
Jana Sedláková  
oddelenie geodetických činností

**Materiál obsahuje:**

1. Návrh uznesenia
2. Dôvodová správa
3. Výpis z obchodného registra 15x
4. GP 38x
5. LV 7x
6. Ortofotomapu
7. Návrh zmluvy o zriadení vecného bremena

# NÁVRH UZNESENIA

Mestské zastupiteľstvo hlavného mesta SR Bratislavy po prerokovaní materiálu

## schvaľuje

1. Podľa § 13 ods. 4 Zásad hospodárenia s majetkom hlavného mesta Slovenskej republiky Bratislavy schválených uznesením Mestského zastupiteľstva hlavného mesta Slovenskej republiky č. 342/2023 zo dňa 26. 10. 2023, zriadenie vecného bremena na dobu neurčitú, pôsobiace „in personam“, v prospech spoločnosti Západoslovenská distribučná, a.s., so sídlom Čulenova 6, Bratislava, IČO 36361518, spočívajúce v práve uloženia, prevádzkovania, údržby, opravy, úpravy, rekonštrukcie, modernizácie inžinierskych sietí (podzemné elektrické vedenie) a ich ochranného pásma spojeného s právom vstupu osôb, prechodu a prejazdu cez diel č. 3 v rozsahu 17 m<sup>2</sup>, z pozemku registra „C“ KN parc. č. 3169/1 – ostatná plocha vo výmere 48 158 m<sup>2</sup>, k. ú. Petržalka, zapísaného na LV č. 1748, diel č. 4 v rozsahu 144 m<sup>2</sup>, z pozemku registra „C“ KN parc. č. 3169/1 – ostatná plocha vo výmere 48 158 m<sup>2</sup>, k. ú. Petržalka, zapísaného na LV č. 1748, podľa GP č. 41/2023 zo dňa 06. 09. 2023, cez diel č. 1 v rozsahu 126 m<sup>2</sup>, z pozemku registra „C“ KN parc. č. 2409/5 – ostatná plocha vo výmere 24 976 m<sup>2</sup>, k. ú. Petržalka, zapísaného na LV č. 1748, diel č. 2 v rozsahu 3 m<sup>2</sup>, z pozemku registra „C“ KN parc. č. 2445/3 – ostatná plocha vo výmere 2 647 m<sup>2</sup>, k. ú. Petržalka, zapísaného na LV č. 1748, diel č. 3 v rozsahu 17 m<sup>2</sup>, z pozemku registra „C“ KN parc. č. 2446/13 – zastavaná plocha a nádvorie vo výmere 1 270 m<sup>2</sup>, k. ú. Petržalka, zapísaného na LV č. 1748, podľa GP č. 42/2023 zo dňa 13. 09. 2023, diel č. 2 v rozsahu 33 m<sup>2</sup>, z pozemku registra „C“ KN parc. č. 1579/3 – zastavaná plocha a nádvorie vo výmere 8 605 m<sup>2</sup>, k. ú. Petržalka, zapísaného na LV č. 1748, diel č. 3 v rozsahu 87 m<sup>2</sup>, z pozemku registra „C“ KN parc. č. 1606/8 – ostatná plocha vo výmere 23 298 m<sup>2</sup>, k. ú. Petržalka, zapísaného na LV č. 1748, podľa GP č. 80/2024 zo dňa 24. 09. 2024 vo vlastníctve hlavného mesta Slovenskej republiky Bratislavy, diel č. 3 v rozsahu 87 m<sup>2</sup>, z pozemku registra „C“ KN parc. č. 3603/10 – ostatná plocha vo výmere 2 683 m<sup>2</sup>, k. ú. Petržalka, zapísaného na LV č. 2159, diel č. 4 v rozsahu 23 m<sup>2</sup>, z pozemku registra „C“ KN parc. č. 4355/12 – zastavaná plocha a nádvorie vo výmere 2 167 m<sup>2</sup>, k. ú. Petržalka, zapísaného na LV č. 1748, diel č. 5 v rozsahu 64 m<sup>2</sup>, z pozemku registra „C“ KN parc. č. 4428/15 – ostatná plocha vo výmere 1 327 m<sup>2</sup>, k. ú. Petržalka, zapísaného na LV č. 1748, diel č. 6 v rozsahu 101 m<sup>2</sup>, z pozemku registra „C“ KN parc. č. 4428/16 – ostatná plocha vo výmere 2 080 m<sup>2</sup>, k. ú. Petržalka, zapísaného na LV č. 1748, diel č. 9 v rozsahu 17 m<sup>2</sup>, z pozemku registra „C“ KN parc. č. 4450 – zastavaná plocha a nádvorie vo výmere 5 323 m<sup>2</sup>, k. ú. Petržalka, zapísaného na LV č. 1748, diel č. 10 v rozsahu 51 m<sup>2</sup>, z pozemku registra „C“ KN parc. č. 5207/5 – zastavaná plocha a nádvorie vo výmere 8 043 m<sup>2</sup>, k. ú. Petržalka, zapísaného na LV č. 1748, podľa GP č. 40/2023 zo dňa 22. 08. 2023, diel č. 1 v rozsahu 28 m<sup>2</sup>, z pozemku registra „C“ KN parc. č. 1560/3 – ostatná plocha vo výmere 2 831 m<sup>2</sup>, k. ú. Petržalka, zapísaného na LV č. 1748, podľa GP č. 01/2026 zo dňa 13. 01. 2026, vo vlastníctve hlavného mesta Slovenskej republiky Bratislavy, pre účely stavby „Nosný systém MHD, prevádzkový úsek Janíkov dvor – Šafárikovo nám., 2. časť Bosákova ul. – Janíkov dvor“, za symbolickú odplatu 1,00 eur za celý predmet vecného bremena,

s podmienkou

Zmluva o zriadení vecného bremena bude oprávneným z vecného bremena podpísaná do 31. 12. 2026. V prípade, že zmluva o zriadení vecného bremena v tejto lehote nebude oprávneným z vecného bremena podpísaná, toto uznesenie v tejto časti stratí platnosť.

2. Podľa § 13 ods. 4 Zásad hospodárenia s majetkom hlavného mesta Slovenskej republiky Bratislavy schválených uznesením Mestského zastupiteľstva hlavného mesta Slovenskej republiky č. 342/2023 zo dňa 26. 10. 2023, zriadenie vecného bremena na dobu neurčitú, pôsobiace „in personam“, v prospech spoločnosti SPP - distribúcia a.s., so sídlom Plátennícka 19013/2, Bratislava, IČO 35910739, spočívajúce v práve uloženia, prevádzkovania, údržby, opravy, úpravy, rekonštrukcie, modernizácie inžinierskych sietí (plynárenské potrubie) a ich ochranného a bezpečnostného pásma spojeného s právom vstupu osôb, prechodu a prejazdu cez diel č. 4 v rozsahu 20 m<sup>2</sup>, z pozemku registra „C“ KN parc. č. 1111/57 – zastavaná plocha a nádvorie vo výmere 19 993 m<sup>2</sup>, k. ú. Petržalka, zapísaného na LV č. 2644, diel č. 5 v rozsahu 27 m<sup>2</sup>, z pozemku registra „C“ KN parc. č. 1111/57 – zastavaná plocha a nádvorie vo výmere 19 993 m<sup>2</sup>, k. ú. Petržalka, zapísaného na LV č. 2644, diel č. 6 v rozsahu 30 m<sup>2</sup>, z pozemku registra „C“ KN parc. č. 1111/57 – zastavaná plocha a nádvorie vo výmere 19 993 m<sup>2</sup>, k. ú. Petržalka, zapísaného na LV č. 2644, diel č. 7 v rozsahu 55 m<sup>2</sup>, z pozemku registra „C“ KN parc. č. 1111/57 – zastavaná plocha a nádvorie vo výmere 19 993 m<sup>2</sup>, k. ú. Petržalka, zapísaného na LV č. 2644, diel č. 8 v rozsahu 139 m<sup>2</sup>, z pozemku registra „C“ KN parc. č. 1111/57 – zastavaná plocha a nádvorie vo výmere 19 993 m<sup>2</sup>, k. ú. Petržalka, zapísaného na LV č. 2644, diel č. 9 v rozsahu 73 m<sup>2</sup>, z pozemku registra „C“ KN parc. č. 1111/58 – zastavaná plocha a nádvorie vo výmere 1 872 m<sup>2</sup>, k. ú. Petržalka, zapísaného na LV č. 2644, diel č. 10 v rozsahu 142 m<sup>2</sup>, z pozemku registra „C“ KN parc. č. 1111/58 – zastavaná plocha a nádvorie vo výmere 1 872 m<sup>2</sup>, k. ú. Petržalka, zapísaného na LV č. 2644, diel č. 11 v rozsahu 69 m<sup>2</sup>, z pozemku registra „C“ KN parc. č. 1111/58 – zastavaná plocha a nádvorie vo výmere 1 872 m<sup>2</sup>, k. ú. Petržalka, zapísaného na LV č. 2644, diel č. 12 v rozsahu 28 m<sup>2</sup>, z pozemku registra „C“ KN parc. č. 1329/4 – zastavaná plocha a nádvorie vo výmere 2 326 m<sup>2</sup>, k. ú. Petržalka, zapísaného na LV č. 2644, diel č. 13 v rozsahu 14 m<sup>2</sup>, z pozemku registra „C“ KN parc. č. 1329/4 – zastavaná plocha a nádvorie vo výmere 2 326 m<sup>2</sup>, k. ú. Petržalka, zapísaného na LV č. 2644, diel č. 14 v rozsahu 14 m<sup>2</sup>, z pozemku registra „C“ KN parc. č. 1329/4 – zastavaná plocha a nádvorie vo výmere 2 326 m<sup>2</sup>, k. ú. Petržalka, zapísaného na LV č. 2644, diel č. 15 v rozsahu 35 m<sup>2</sup>, z pozemku registra „C“ KN parc. č. 1441/7 – ostatná plocha vo výmere 38 424 m<sup>2</sup>, k. ú. Petržalka, zapísaného na LV č. 2644, diel č. 16 v rozsahu 73 m<sup>2</sup>, z pozemku registra „C“ KN parc. č. 1441/7 – ostatná plocha vo výmere 38 424 m<sup>2</sup>, k. ú. Petržalka, zapísaného na LV č. 2644, diel č. 17 v rozsahu 38 m<sup>2</sup>, z pozemku registra „C“ KN parc. č. 1441/7 – ostatná plocha vo výmere 38 424 m<sup>2</sup>, k. ú. Petržalka, zapísaného na LV č. 2644, podľa GP č. 31/2023 zo dňa 30. 05. 2023 vo vlastníctve hlavného mesta Slovenskej republiky Bratislavy, diel č. 1 v rozsahu 10 m<sup>2</sup>, z pozemku registra „C“ KN parc. č. 5206/13 – zastavaná plocha a nádvorie vo výmere 24 879 m<sup>2</sup>, k. ú. Petržalka, zapísaného na LV č. 2021, diel č. 2 v rozsahu 20 m<sup>2</sup>, z pozemku registra „C“ KN parc. č. 5206/13 – zastavaná plocha a nádvorie vo výmere 24 879 m<sup>2</sup>, k. ú. Petržalka, zapísaného na LV č. 2021, diel č. 3 v rozsahu 10 m<sup>2</sup>, z pozemku registra „C“ KN parc. č. 5206/13 – zastavaná plocha a nádvorie vo výmere 24 879 m<sup>2</sup>, k. ú. Petržalka, zapísaného na LV č. 2021, podľa GP č. 32/2023 zo dňa 01. 06. 2023 vo vlastníctve hlavného mesta Slovenskej republiky Bratislavy, diel č. 10 v rozsahu 10 m<sup>2</sup>, z pozemku registra „C“ KN parc. č. 1578/1 – ostatná plocha vo výmere 6 902 m<sup>2</sup>, k. ú. Petržalka, zapísaného na LV č. 1748, diel č. 11 v rozsahu 12 m<sup>2</sup>, z pozemku registra „C“ KN parc. č. 1578/1 – ostatná plocha vo výmere 6 902 m<sup>2</sup>, k. ú. Petržalka, zapísaného na LV č. 1748, diel č. 12 v rozsahu 24 m<sup>2</sup>, z pozemku registra „C“ KN parc. č. 1579/3 – zastavaná plocha a nádvorie vo výmere 8 605 m<sup>2</sup>, k. ú. Petržalka, zapísaného na LV č. 1748, diel č. 13 v rozsahu 12 m<sup>2</sup>, z pozemku registra „C“ KN parc. č. 1579/3 – zastavaná plocha a nádvorie vo výmere 8 605 m<sup>2</sup>, k. ú. Petržalka, zapísaného na LV č. 1748, diel č. 14 v rozsahu 12 m<sup>2</sup>, z pozemku registra „C“ KN parc. č. 1579/3 – zastavaná plocha a nádvorie vo výmere 8 605 m<sup>2</sup>, k. ú. Petržalka, zapísaného na LV č. 1748, diel č. 15 v rozsahu 74 m<sup>2</sup>, z pozemku registra „C“ KN parc. č. 1580/8 – ostatná plocha vo výmere 27 673 m<sup>2</sup>, k. ú. Petržalka, zapísaného na LV č. 1748, diel č. 16 v rozsahu 142 m<sup>2</sup>, z pozemku registra „C“ KN parc. č. 1580/8 – ostatná plocha vo výmere 27 673 m<sup>2</sup>, k. ú. Petržalka, zapísaného na LV č. 1748, diel č. 17 v rozsahu 68 m<sup>2</sup>, z pozemku registra „C“ KN parc. č. 1580/8 – ostatná plocha vo výmere 27 673 m<sup>2</sup>, k. ú. Petržalka, zapísaného na LV č. 1748, podľa GP č. 33/2023 zo dňa 02. 06. 2023 vo vlastníctve hlavného mesta Slovenskej republiky Bratislavy, diel č. 1 v rozsahu 43 m<sup>2</sup>, z pozemku registra „C“ KN parc. č. 1559/10 – ostatná plocha vo výmere 12 759 m<sup>2</sup>, k. ú. Petržalka, zapísaného na LV č. 1748, diel č. 2 v rozsahu 46 m<sup>2</sup>, z pozemku registra „C“ KN parc. č. 1559/10 – ostatná plocha vo výmere 12 759 m<sup>2</sup>, k. ú. Petržalka, zapísaného na LV č. 1748, diel č. 3

[illegible]



[illegible]

Petržalka, zapísaného na LV č. 1748, diel č. 4 v rozsahu 36 m<sup>2</sup>, z pozemku registra „C“ KN parc. č. 1580/8 – ostatná plocha vo výmere 27 673 m<sup>2</sup>, k. ú. Petržalka, zapísaného na LV č. 1748, diel č. 5 v rozsahu 474 m<sup>2</sup>, z pozemku registra „C“ KN parc. č. 1580/8 – ostatná plocha vo výmere 27 673 m<sup>2</sup>, k. ú. Petržalka, zapísaného na LV č. 1748, diel č. 6 v rozsahu 65 m<sup>2</sup>, z pozemku registra „C“ KN parc. č. 1580/8 – ostatná plocha vo výmere 27 673 m<sup>2</sup>, k. ú. Petržalka, zapísaného na LV č. 1748, diel č. 7 v rozsahu 1 369 m<sup>2</sup>, z pozemku registra „C“ KN parc. č. 3169/1 – ostatná plocha vo výmere 48 158 m<sup>2</sup>, k. ú. Petržalka, zapísaného na LV č. 1748, diel č. 8 v rozsahu 1 794 m<sup>2</sup>, z pozemku registra „C“ KN parc. č. 3169/1 – ostatná plocha vo výmere 48 158 m<sup>2</sup>, k. ú. Petržalka, zapísaného na LV č. 1748, diel č. 9 v rozsahu 3 045 m<sup>2</sup>, z pozemku registra „C“ KN parc. č. 3169/1 – ostatná plocha vo výmere 48 158 m<sup>2</sup>, k. ú. Petržalka, zapísaného na LV č. 1748, podľa GP č. 38/2023 zo dňa 08. 11. 2023 vo vlastníctve hlavného mesta Slovenskej republiky Bratislavy, diel č. 1 v rozsahu 3 m<sup>2</sup>, z pozemku registra „C“ KN parc. č. 936 – zastavaná plocha a nádvorie vo výmere 37 192 m<sup>2</sup>, k. ú. Petržalka, zapísaného na LV č. 4833, diel č. 2 v rozsahu 298 m<sup>2</sup>, z pozemku registra „C“ KN parc. č. 1329/1 – zastavaná plocha a nádvorie vo výmere 14 809 m<sup>2</sup>, k. ú. Petržalka, zapísaného na LV č. 4833, diel č. 3 v rozsahu 3 m<sup>2</sup>, z pozemku registra „C“ KN parc. č. 1443/1 – ostatná plocha vo výmere 840 m<sup>2</sup>, k. ú. Petržalka, zapísaného na LV č. 1748, diel č. 4 v rozsahu 104 m<sup>2</sup>, z pozemku registra „C“ KN parc. č. 1443/1 – ostatná plocha vo výmere 840 m<sup>2</sup>, k. ú. Petržalka, zapísaného na LV č. 1748, diel č. 18 v rozsahu 702 m<sup>2</sup>, z pozemku registra „C“ KN parc. č. 1444/12 – ostatná plocha vo výmere 1 478 m<sup>2</sup>, k. ú. Petržalka, zapísaného na LV č. 1748, diel č. 19 v rozsahu 257 m<sup>2</sup>, z pozemku registra „C“ KN parc. č. 1444/12 – ostatná plocha vo výmere 1 478 m<sup>2</sup>, k. ú. Petržalka, zapísaného na LV č. 1748, diel č. 20 v rozsahu 329 m<sup>2</sup>, z pozemku registra „C“ KN parc. č. 1444/12 – ostatná plocha vo výmere 1 478 m<sup>2</sup>, k. ú. Petržalka, zapísaného na LV č. 1748, diel č. 21 v rozsahu 191 m<sup>2</sup>, z pozemku registra „C“ KN parc. č. 1444/13 – ostatná plocha vo výmere 976 m<sup>2</sup>, k. ú. Petržalka, zapísaného na LV č. 1748, diel č. 22 v rozsahu 228 m<sup>2</sup>, z pozemku registra „C“ KN parc. č. 1444/13 – ostatná plocha vo výmere 976 m<sup>2</sup>, k. ú. Petržalka, zapísaného na LV č. 1748, diel č. 23 v rozsahu 530 m<sup>2</sup>, z pozemku registra „C“ KN parc. č. 1444/13 – ostatná plocha vo výmere 976 m<sup>2</sup>, k. ú. Petržalka, zapísaného na LV č. 1748, diel č. 24 v rozsahu 519 m<sup>2</sup>, z pozemku registra „C“ KN parc. č. 1444/14 – ostatná plocha vo výmere 1 094 m<sup>2</sup>, k. ú. Petržalka, zapísaného na LV č. 1748, diel č. 25 v rozsahu 166 m<sup>2</sup>, z pozemku registra „C“ KN parc. č. 1444/14 – ostatná plocha vo výmere 1 094 m<sup>2</sup>, k. ú. Petržalka, zapísaného na LV č. 1748, diel č. 26 v rozsahu 143 m<sup>2</sup>, z pozemku registra „C“ KN parc. č. 1444/14 – ostatná plocha vo výmere 1 094 m<sup>2</sup>, k. ú. Petržalka, zapísaného na LV č. 1748, diel č. 27 v rozsahu 569 m<sup>2</sup>, z pozemku registra „C“ KN parc. č. 1444/31 – ostatná plocha vo výmere 3 093 m<sup>2</sup>, k. ú. Petržalka, zapísaného na LV č. 1748, diel č. 28 v rozsahu 252 m<sup>2</sup>, z pozemku registra „C“ KN parc. č. 1444/31 – ostatná plocha vo výmere 3 093 m<sup>2</sup>, k. ú. Petržalka, zapísaného na LV č. 1748, diel č. 29 v rozsahu 370 m<sup>2</sup>, z pozemku registra „C“ KN parc. č. 1444/31 – ostatná plocha vo výmere 3 093 m<sup>2</sup>, k. ú. Petržalka, zapísaného na LV č. 1748, diel č. 30 v rozsahu 5 m<sup>2</sup>, z pozemku registra „C“ KN parc. č. 1444/31 – ostatná plocha vo výmere 3 093 m<sup>2</sup>, k. ú. Petržalka, zapísaného na LV č. 1748, diel č. 40 v rozsahu 9 m<sup>2</sup>, z pozemku registra „C“ KN parc. č. 1507 – zastavaná plocha a nádvorie vo výmere 3 524 m<sup>2</sup>, k. ú. Petržalka, zapísaného na LV č. 1748, diel č. 41 v rozsahu 352 m<sup>2</sup>, z pozemku registra „C“ KN parc. č. 3169/1 – ostatná plocha vo výmere 48 158 m<sup>2</sup>, k. ú. Petržalka, zapísaného na LV č. 1748, diel č. 42 v rozsahu 564 m<sup>2</sup>, z pozemku registra „C“ KN parc. č. 3169/1 – ostatná plocha vo výmere 48 158 m<sup>2</sup>, k. ú. Petržalka, zapísaného na LV č. 1748, diel č. 43 v rozsahu 233 m<sup>2</sup>, z pozemku registra „C“ KN parc. č. 3169/1 – ostatná plocha vo výmere 48 158 m<sup>2</sup>, k. ú. Petržalka, zapísaného na LV č. 1748, diel č. 44 v rozsahu 48 m<sup>2</sup>, z pozemku registra „E“ KN parc. č. 5139/2 – orná pôda vo výmere 383 m<sup>2</sup>, k. ú. Petržalka, zapísaného na LV č. 4833, diel č. 45 v rozsahu 89 m<sup>2</sup>, z pozemku registra „E“ KN parc. č. 5139/2 – orná pôda vo výmere 383 m<sup>2</sup>, k. ú. Petržalka, zapísaného na LV č. 4833, diel č. 46 v rozsahu 1 m<sup>2</sup>, z pozemku registra „E“ KN parc. č. 5139/2 – orná pôda vo výmere 383 m<sup>2</sup>, k. ú. Petržalka, zapísaného na LV č. 4833, podľa GP č. 39/2023 zo dňa 09. 11. 2023 vo vlastníctve hlavného mesta Slovenskej republiky Bratislavy, diel č. 1 v rozsahu 70 m<sup>2</sup>, z pozemku registra „C“ KN parc. č. 2409/5 – ostatná plocha vo výmere 24 976 m<sup>2</sup>, k. ú. Petržalka, zapísaného na LV č. 1748, diel č. 2 v rozsahu 145 m<sup>2</sup>, z pozemku registra „C“ KN parc. č. 2409/5 – ostatná plocha vo výmere 24 976 m<sup>2</sup>, k. ú. Petržalka, zapísaného na LV č. 1748, diel č. 3 v rozsahu 75 m<sup>2</sup>, z pozemku registra „C“ KN parc. č. 2409/5 – ostatná plocha vo výmere 24 976 m<sup>2</sup>, k. ú. Petržalka, zapísaného na LV č. 1748, podľa GP č. 70/2024 zo dňa 26. 06. 2024 vo

vlastníctve hlavného mesta Slovenskej republiky Bratislavy, diel č. 1 v rozsahu 68 m<sup>2</sup>, z pozemku registra „C“ KN parc. č. 89/12 – ostatná plocha vo výmere 5 753 m<sup>2</sup>, k. ú. Petržalka, zapísaného na LV č. 2021, diel č. 2 v rozsahu 137 m<sup>2</sup>, z pozemku registra „C“ KN parc. č. 89/12 – ostatná plocha vo výmere 5 753 m<sup>2</sup>, k. ú. Petržalka, zapísaného na LV č. 2021, diel č. 3 v rozsahu 85 m<sup>2</sup>, z pozemku registra „C“ KN parc. č. 89/12 – ostatná plocha vo výmere 5 753 m<sup>2</sup>, k. ú. Petržalka, zapísaného na LV č. 2021, diel č. 4 v rozsahu 22 m<sup>2</sup>, z pozemku registra „C“ KN parc. č. 90 – zastavaná plocha a nádvorie vo výmere 3 732 m<sup>2</sup>, k. ú. Petržalka, zapísaného na LV č. 2021, diel č. 5 v rozsahu 4 m<sup>2</sup>, z pozemku registra „C“ KN parc. č. 90 – zastavaná plocha a nádvorie vo výmere 3 732 m<sup>2</sup>, k. ú. Petržalka, zapísaného na LV č. 2021, diel č. 6 v rozsahu 41 m<sup>2</sup>, z pozemku registra „C“ KN parc. č. 90 – zastavaná plocha a nádvorie vo výmere 3 732 m<sup>2</sup>, k. ú. Petržalka, zapísaného na LV č. 2021, diel č. 7 v rozsahu 16 m<sup>2</sup>, z pozemku registra „C“ KN parc. č. 1038/5 – zastavaná plocha a nádvorie vo výmere 4 008 m<sup>2</sup>, k. ú. Petržalka, zapísaného na LV č. 2021, diel č. 8 v rozsahu 32 m<sup>2</sup>, z pozemku registra „C“ KN parc. č. 1038/5 – zastavaná plocha a nádvorie vo výmere 4 008 m<sup>2</sup>, k. ú. Petržalka, zapísaného na LV č. 2021, diel č. 9 v rozsahu 16 m<sup>2</sup>, z pozemku registra „C“ KN parc. č. 1038/5 – zastavaná plocha a nádvorie vo výmere 4 008 m<sup>2</sup>, k. ú. Petržalka, zapísaného na LV č. 2021, diel č. 10 v rozsahu 38 m<sup>2</sup>, z pozemku registra „C“ KN parc. č. 1067/12 – ostatná plocha vo výmere 2 950 m<sup>2</sup>, k. ú. Petržalka, zapísaného na LV č. 1748, diel č. 11 v rozsahu 95 m<sup>2</sup>, z pozemku registra „C“ KN parc. č. 1067/12 – ostatná plocha vo výmere 2 950 m<sup>2</sup>, k. ú. Petržalka, zapísaného na LV č. 1748, diel č. 12 v rozsahu 53 m<sup>2</sup>, z pozemku registra „C“ KN parc. č. 1067/12 – ostatná plocha vo výmere 2 950 m<sup>2</sup>, k. ú. Petržalka, zapísaného na LV č. 1748, diel č. 13 v rozsahu 6 m<sup>2</sup>, z pozemku registra „C“ KN parc. č. 1067/13 – ostatná plocha vo výmere 153 m<sup>2</sup>, k. ú. Petržalka, zapísaného na LV č. 2021, diel č. 14 v rozsahu 5 m<sup>2</sup>, z pozemku registra „C“ KN parc. č. 1067/13 – ostatná plocha vo výmere 153 m<sup>2</sup>, k. ú. Petržalka, zapísaného na LV č. 2021, diel č. 15 v rozsahu 3 m<sup>2</sup>, z pozemku registra „C“ KN parc. č. 1067/13 – ostatná plocha vo výmere 153 m<sup>2</sup>, k. ú. Petržalka, zapísaného na LV č. 2021, diel č. 16 v rozsahu 16 m<sup>2</sup>, z pozemku registra „C“ KN parc. č. 1111/46 – ostatná plocha vo výmere 27 671 m<sup>2</sup>, k. ú. Petržalka, zapísaného na LV č. 2644, diel č. 17 v rozsahu 43 m<sup>2</sup>, z pozemku registra „C“ KN parc. č. 1111/46 – ostatná plocha vo výmere 27 671 m<sup>2</sup>, k. ú. Petržalka, zapísaného na LV č. 2644, diel č. 18 v rozsahu 28 m<sup>2</sup>, z pozemku registra „C“ KN parc. č. 1111/46 – ostatná plocha vo výmere 27 671 m<sup>2</sup>, k. ú. Petržalka, zapísaného na LV č. 2644, podľa GP č. 30/2023 zo dňa 29. 05. 2023, vo vlastníctve hlavného mesta Slovenskej republiky Bratislavy pre účely stavby „Nosný systém MHD, prevádzkový úsek Janíkov dvor – Šafárikovo nám., 2. časť Bosákova ul. – Janíkov dvor“, za symbolickú odplatu 1,00 eur za celý predmet vecného bremena,

s podmienkou

Zmluva o zriadení vecného bremena bude oprávneným z vecného bremena podpísaná do 31. 12. 2026. V prípade, že zmluva o zriadení vecného bremena v tejto lehote nebude oprávneným z vecného bremena podpísaná, toto uznesenie v tejto časti stratí platnosť.

3. Podľa § 13 ods. 4 Zásad hospodárenia s majetkom hlavného mesta Slovenskej republiky Bratislavy schválených uznesením Mestského zastupiteľstva hlavného mesta Slovenskej republiky č. 342/2023 zo dňa 26. 10. 2023, zriadenie vecného bremena na dobu neurčitú, pôsobiace „in personam“, v prospech spoločnosti Bratislavská vodárenská spoločnosť, a.s., Prešovská 48, Bratislava, IČO 35850370, spočívajúce v práve uloženia, prevádzkovania, údržby, opravy, úpravy, rekonštrukcie, modernizácie inžinierskych sietí (vodovodné potrubie, DN800, DN400, DN200, DN500) a ich ochranného pásma spojeného s právom vstupu osôb, prechodu a prejazdu cez diel č. 1 v rozsahu 41 m<sup>2</sup>, z pozemku registra „C“ KN parc. č. 70/5 – zastavaná plocha a nádvorie vo výmere 1 504 m<sup>2</sup>, k. ú. Petržalka, zapísaného na LV č. 2021, diel č. 2 v rozsahu 767 m<sup>2</sup>, z pozemku registra „C“ KN parc. č. 89/12 – ostatná plocha vo výmere 5 753 m<sup>2</sup>, k. ú. Petržalka, zapísaného na LV č. 2021, podľa GP č. 50/2023 zo dňa 22. 11. 2023, vo vlastníctve hlavného mesta Slovenskej republiky Bratislavy, diel č. 1 v rozsahu 84 m<sup>2</sup>, z pozemku registra „C“ KN parc. č. 1111/57 – zastavaná plocha a nádvorie vo výmere 19 993 m<sup>2</sup>, k. ú. Petržalka, zapísaného na LV č. 2644, diel č. 2 v rozsahu 121 m<sup>2</sup>, z pozemku registra „C“ KN parc. č. 1111/58 – zastavaná plocha a nádvorie vo výmere 1 872 m<sup>2</sup>,

k. ú. Petržalka, zapísaného na LV č. 2644, podľa GP č. 51/2023 zo dňa 22. 11. 2023 vo vlastníctve hlavného mesta Slovenskej republiky Bratislavy, diel č. 2 v rozsahu 67 m<sup>2</sup>, z pozemku registra „C“ KN parc. č. 1579/3 – zastavaná plocha a nádvorie vo výmere 8 605 m<sup>2</sup>, k. ú. Petržalka, zapísaného na LV č. 1748, diel č. 3 v rozsahu 217 m<sup>2</sup>, z pozemku registra „C“ KN parc. č. 1606/8 – ostatná plocha vo výmere 23 298 m<sup>2</sup>, k. ú. Petržalka, zapísaného na LV č. 1748, podľa GP č. 53/2023 zo dňa 23. 11. 2023 vo vlastníctve hlavného mesta Slovenskej republiky Bratislavy, diel č. 1 v rozsahu 89 m<sup>2</sup>, z pozemku registra „C“ KN parc. č. 1111/46 – ostatná plocha vo výmere 27 671 m<sup>2</sup>, k. ú. Petržalka, zapísaného na LV č. 2644, podľa GP č. 60/2024 zo dňa 13. 05. 2024 vo vlastníctve hlavného mesta Slovenskej republiky Bratislavy, diel č. 1 v rozsahu 25 m<sup>2</sup>, z pozemku registra „C“ KN parc. č. 1579/4 – zastavaná plocha a nádvorie vo výmere 4 476 m<sup>2</sup>, k. ú. Petržalka, zapísaného na LV č. 2644, diel č. 2 v rozsahu 233 m<sup>2</sup>, z pozemku registra „C“ KN parc. č. 1866/2 – zastavaná plocha a nádvorie vo výmere 7 423 m<sup>2</sup>, k. ú. Petržalka, zapísaného na LV č. 2644, diel č. 4 v rozsahu 31 m<sup>2</sup>, z pozemku registra „C“ KN parc. č. 2446/10 – zastavaná plocha a nádvorie vo výmere 356 m<sup>2</sup>, k. ú. Petržalka, zapísaného na LV č. 2644, diel č. 5 v rozsahu 30 m<sup>2</sup>, z pozemku registra „E“ KN parc. č. 5007 – orná pôda vo výmere 904 m<sup>2</sup>, k. ú. Petržalka, zapísaného na LV č. 4833, podľa GP č. 61/2024 zo dňa 25. 06. 2024, vo vlastníctve hlavného mesta Slovenskej republiky Bratislavy, diel č. 1 v rozsahu 250 m<sup>2</sup>, z pozemku registra „C“ KN parc. č. 1443/1 – ostatná plocha vo výmere 840 m<sup>2</sup>, k. ú. Petržalka, zapísaného na LV č. 1748, diel č. 3 v rozsahu 64 m<sup>2</sup>, z pozemku registra „C“ KN parc. č. 1448 – zastavaná plocha a nádvorie vo výmere 716 m<sup>2</sup>, k. ú. Petržalka, zapísaného na LV č. 1748, diel č. 4 v rozsahu 30 m<sup>2</sup>, z pozemku registra „C“ KN parc. č. 1498 – zastavaná plocha a nádvorie vo výmere 215 m<sup>2</sup>, k. ú. Petržalka, zapísaného na LV č. 1748, diel č. 5 v rozsahu 17 m<sup>2</sup>, z pozemku registra „C“ KN parc. č. 1499 – ostatná plocha vo výmere 246 m<sup>2</sup>, k. ú. Petržalka, zapísaného na LV č. 1748, podľa GP č. 62/2024 zo dňa 25. 06. 2024 vo vlastníctve hlavného mesta Slovenskej republiky Bratislavy, diel č. 1 v rozsahu 253 m<sup>2</sup>, z pozemku registra „C“ KN parc. č. 2409/5 – ostatná plocha vo výmere 24 976 m<sup>2</sup>, k. ú. Petržalka, zapísaného na LV č. 1748, podľa GP č. 64/2024 zo dňa 01. 10. 2024, diel č. 1 v rozsahu 9 m<sup>2</sup>, z pozemku registra „C“ KN parc. č. 1560/3 – ostatná plocha vo výmere 2 831 m<sup>2</sup>, k. ú. Petržalka, zapísaného na LV č. 1748, podľa GP č. 02/2026 zo dňa 14. 01. 2026, vo vlastníctve hlavného mesta Slovenskej republiky Bratislavy, pre účely stavby „Nosný systém MHD, prevádzkový úsek Janíkov dvor – Šafárikovo nám., 2. časť Bosákova ul. – Janíkov dvor“, za symbolickú odplatu 1,00 eur za celý predmet vecného bremena,

s podmienkou

Zmluva o zriadení vecného bremena bude oprávneným z vecného bremena podpísaná do 31. 12. 2026. V prípade, že zmluva o zriadení vecného bremena v tejto lehote nebude oprávneným z vecného bremena podpísaná, toto uznesenie v tejto časti stratí platnosť.

4. Podľa § 13 ods. 4 Zásad hospodárenia s majetkom hlavného mesta Slovenskej republiky Bratislavy schválených uznesením Mestského zastupiteľstva hlavného mesta Slovenskej republiky č. 342/2023 zo dňa 26. 10. 2023, zriadenie vecného bremena na dobu neurčitú, pôsobiace „in personam“, v prospech spoločnosť Quantcom, a.s. – organizačná zložka, so sídlom Pražská 11, Bratislava, IČO 45940967, spočívajúce v práve uloženia, prevádzkovania, údržby, opravy, úpravy, rekonštrukcie, modernizácie inžinierskej siete (slaboprúdové káble) a jej ochranného pásma spojeného s právom vstupu osôb, prechodu a prejazdu cez diel č. 1 v rozsahu 16 m<sup>2</sup>, z pozemku registra „C“ KN parc. č. 936 – zastavaná plocha a nádvorie vo výmere 37 192 m<sup>2</sup>, k. ú. Petržalka, zapísaného na LV č. 4833, podľa GP č. 50/2024 zo dňa 17. 01. 2024 vo vlastníctve hlavného mesta Slovenskej republiky Bratislavy, diel č. 1 v rozsahu 10 m<sup>2</sup>, z pozemku registra „C“ KN parc. č. 1578/1 – ostatná plocha vo výmere 6 902 m<sup>2</sup>, k. ú. Petržalka, zapísaného na LV č. 1748, diel č. 3 v rozsahu 11 m<sup>2</sup>, z pozemku registra „C“ KN parc. č. 1579/3 – zastavaná plocha a nádvorie vo výmere 8 605 m<sup>2</sup>, k. ú. Petržalka, zapísaného na LV č. 1748, diel č. 4 v rozsahu 205 m<sup>2</sup>, z pozemku registra „C“ KN parc. č. 1580/8 – ostatná plocha vo výmere 27 673 m<sup>2</sup>, k. ú. Petržalka, zapísaného na LV č. 1748, podľa GP č. 51/2024 zo dňa 25. 01. 2024, vo vlastníctve hlavného mesta Slovenskej republiky Bratislavy, pre účely stavby „Nosný systém MHD, prevádzkový úsek

Janíkov dvor – Šafárikovo nám., 2. časť Bosákova ul. – Janíkov dvor“, za symbolickú odplatu 1,00 eur za celý predmet vecného bremena,

s podmienkou

Zmluva o zriadení vecného bremena bude oprávneným z vecného bremena podpísaná do 31. 12. 2026. V prípade, že zmluva o zriadení vecného bremena v tejto lehote nebude oprávneným z vecného bremena podpísaná, toto uznesenie v tejto časti stratí platnosť.

5. Podľa § 13 ods. 4 Zásad hospodárenia s majetkom hlavného mesta Slovenskej republiky Bratislavy schválených uznesením Mestského zastupiteľstva hlavného mesta Slovenskej republiky č. 342/2023 zo dňa 26. 10. 2023, zriadenie vecného bremena na dobu neurčitú, pôsobiace „in personam“, v prospech spoločnosť SPP - distribúcia, a.s., so sídlom Plátennícka 19013/2, Bratislava, IČO 35910739, spočívajúce v práve uloženia, prevádzkovania, údržby, opravy, úpravy, rekonštrukcie, modernizácie inžinierskej siete (slaboprúdové káble) a jej ochranného pásma spojeného s právom vstupu osôb, prechodu a prejazdu cez diel č. 1 v rozsahu 16 m<sup>2</sup>, z pozemku registra „C“ KN parc. č. 936 – zastavaná plocha a nádvorie vo výmere 37 192 m<sup>2</sup>, k. ú. Petržalka, zapísaného na LV č. 4833, podľa GP č. 50/2024 zo dňa 17. 01. 2024, vo vlastníctve hlavného mesta Slovenskej republiky Bratislavy, pre účely stavby „Nosný systém MHD, prevádzkový úsek Janíkov dvor – Šafárikovo nám., 2. časť Bosákova ul. – Janíkov dvor“, za symbolickú odplatu 1,00 eur za celý predmet vecného bremena,

s podmienkou

Zmluva o zriadení vecného bremena bude oprávneným z vecného bremena podpísaná do 31. 12. 2026. V prípade, že zmluva o zriadení vecného bremena v tejto lehote nebude oprávneným z vecného bremena podpísaná, toto uznesenie v tejto časti stratí platnosť.

6. Podľa § 13 ods. 4 Zásad hospodárenia s majetkom hlavného mesta Slovenskej republiky Bratislavy schválených uznesením Mestského zastupiteľstva hlavného mesta Slovenskej republiky č. 342/2023 zo dňa 26. 10. 2023, zriadenie vecného bremena na dobu neurčitú, pôsobiace „in personam“, v prospech spoločnosť Orange Slovensko, a.s., so sídlom Metodova 8, Bratislava, IČO 35697270, spočívajúce v práve uloženia, prevádzkovania, údržby, opravy, úpravy, rekonštrukcie, modernizácie inžinierskej siete (slaboprúdové káble) a jej ochranného pásma spojeného s právom vstupu osôb, prechodu a prejazdu cez diel č. 1 v rozsahu 16 m<sup>2</sup>, z pozemku registra „C“ KN parc. č. 936 – zastavaná plocha a nádvorie vo výmere 37 192 m<sup>2</sup>, k. ú. Petržalka, zapísaného na LV č. 4833, podľa GP č. 50/2024 zo dňa 17. 01. 2024 vo vlastníctve hlavného mesta Slovenskej republiky Bratislavy, diel č. 1 v rozsahu 10 m<sup>2</sup>, z pozemku registra „C“ KN parc. č. 1578/1 – ostatná plocha vo výmere 6 902 m<sup>2</sup>, k. ú. Petržalka, zapísaného na LV č. 1748, diel č. 3 v rozsahu 11 m<sup>2</sup>, z pozemku registra „C“ KN parc. č. 1579/3 – zastavaná plocha a nádvorie vo výmere 8 605 m<sup>2</sup>, k. ú. Petržalka, zapísaného na LV č. 1748, diel č. 4 v rozsahu 205 m<sup>2</sup>, z pozemku registra „C“ KN parc. č. 1580/8 – ostatná plocha vo výmere 27 673 m<sup>2</sup>, k. ú. Petržalka, zapísaného na LV č. 1748, podľa GP č. 51/2024 zo dňa 25. 01. 2024 vo vlastníctve hlavného mesta Slovenskej republiky Bratislavy, diel č. 1 v rozsahu 16 m<sup>2</sup>, z pozemku registra „C“ KN parc. č. 2409/5 – ostatná plocha vo výmere 24 976 m<sup>2</sup>, k. ú. Petržalka, zapísaného na LV č. 1748, diel č. 4 v rozsahu 90 m<sup>2</sup>, z pozemku registra „C“ KN parc. č. 2409/5 – ostatná plocha vo výmere 24 976 m<sup>2</sup>, k. ú. Petržalka, zapísaného na LV č. 1748, diel č. 5 v rozsahu 13 m<sup>2</sup>, z pozemku registra „C“ KN parc. č. 2445/3 – ostatná plocha vo výmere 2 647 m<sup>2</sup>, k. ú. Petržalka, zapísaného na LV č. 1748, diel č. 7 v rozsahu 8 m<sup>2</sup>, z pozemku registra „C“ KN parc. č. 2445/3 – ostatná plocha vo výmere 2 647 m<sup>2</sup>, k. ú. Petržalka, zapísaného na LV č. 1748, diel č. 9 v rozsahu 8 m<sup>2</sup>, z pozemku registra „C“ KN parc. č. 2446/13 – zastavaná plocha a nádvorie vo výmere 1 270 m<sup>2</sup>, k. ú. Petržalka, zapísaného na LV č. 1748, diel č. 12 v rozsahu 21 m<sup>2</sup>, z pozemku registra „C“ KN parc. č. 2474/1 – ostatná plocha vo výmere 493 m<sup>2</sup>, k. ú.

Petržalka, zapísaného na LV č. 1748, diel č. 13 v rozsahu 6 m<sup>2</sup>, z pozemku registra „C“ KN parc. č. 2475/1 – ostatná plocha vo výmere 1 347 m<sup>2</sup>, k. ú. Petržalka, zapísaného na LV č. 1748, diel č. 14 v rozsahu 3 m<sup>2</sup>, z pozemku registra „C“ KN parc. č. 2475/1 – ostatná plocha vo výmere 1 347 m<sup>2</sup>, k. ú. Petržalka, zapísaného na LV č. 1748, podľa GP č. 54/2024 zo dňa 10. 03. 2025, diel č. 1 v rozsahu 36 m<sup>2</sup>, z pozemku registra „C“ KN parc. č. 5206/13 – zastavaná plocha a nádvorie vo výmere 24 879 m<sup>2</sup>, k. ú. Petržalka, zapísaného na LV č. 2021, podľa GP č. 105/2025 zo dňa 08. 09. 2025, diel č. 1 v rozsahu 7 m<sup>2</sup>, z pozemku registra „C“ KN parc. č. 1329/4 – zastavaná plocha a nádvorie vo výmere 2 326 m<sup>2</sup>, k. ú. Petržalka, zapísaného na LV č. 2644, diel č. 2 v rozsahu 6 m<sup>2</sup>, z pozemku registra „C“ KN parc. č. 1409 – ostatná plocha vo výmere 491 m<sup>2</sup>, k. ú. Petržalka, zapísaného na LV č. 2644, diel č. 3 v rozsahu 75 m<sup>2</sup>, z pozemku registra „C“ KN parc. č. 1441/7 – ostatná plocha vo výmere 38 424 m<sup>2</sup>, k. ú. Petržalka, zapísaného na LV č. 2644, diel č. 4 v rozsahu 9 m<sup>2</sup>, z pozemku registra „C“ KN parc. č. 1441/7 – ostatná plocha vo výmere 38 424 m<sup>2</sup>, k. ú. Petržalka, zapísaného na LV č. 2644, podľa GP č. 106/2025 zo dňa 08. 09. 2025, diel č. 7 v rozsahu 46 m<sup>2</sup>, z pozemku registra „C“ KN parc. č. 1111/69 – ostatná plocha vo výmere 13 144 m<sup>2</sup>, k. ú. Petržalka, zapísaného na LV č. 2644, diel č. 8 v rozsahu 16 m<sup>2</sup>, z pozemku registra „C“ KN parc. č. 1111/69 – ostatná plocha vo výmere 13 144 m<sup>2</sup>, k. ú. Petržalka, zapísaného na LV č. 2644, diel č. 11 v rozsahu 1 m<sup>2</sup>, z pozemku registra „C“ KN parc. č. 1111/70 – ostatná plocha vo výmere 54 221 m<sup>2</sup>, k. ú. Petržalka, zapísaného na LV č. 3928, diel č. 13 v rozsahu 17 m<sup>2</sup>, z pozemku registra „C“ KN parc. č. 1111/70 – ostatná plocha vo výmere 54 221 m<sup>2</sup>, k. ú. Petržalka, zapísaného na LV č. 3928, podľa GP č. 109/2025 zo dňa 10. 09. 2025, vo vlastníctve hlavného mesta Slovenskej republiky Bratislavy, pre účely stavby „Nosný systém MHD, prevádzkový úsek Janíkov dvor – Šafárikovo nám., 2. časť Bosákova ul. – Janíkov dvor“, za symbolickú odplatu 1,00 eur za celý predmet vecného bremena,

s podmienkou

Zmluva o zriadení vecného bremena bude oprávneným z vecného bremena podpísaná do 31. 12. 2026. V prípade, že zmluva o zriadení vecného bremena v tejto lehote nebude oprávneným z vecného bremena podpísaná, toto uznesenie v tejto časti stratí platnosť.

7. Podľa § 13 ods. 4 Zásad hospodárenia s majetkom hlavného mesta Slovenskej republiky Bratislavy schválených uznesením Mestského zastupiteľstva hlavného mesta Slovenskej republiky č. 342/2023 zo dňa 26. 10. 2023, zriadenie vecného bremena na dobu neurčitú, pôsobiace „in personam“, v prospech spoločnosť SWAN, a.s., so sídlom Landererova 12, Bratislava, IČO 35680202, spočívajúce v práve uloženia, prevádzkovania, údržby, opravy, úpravy, rekonštrukcie, modernizácie inžinierskej siete (slaboprúdové káble) a jej ochranného pásma spojeného s právom vstupu osôb, prechodu a prejazdu cez diel č. 1 v rozsahu 16 m<sup>2</sup>, z pozemku registra „C“ KN parc. č. 936 – zastavaná plocha a nádvorie vo výmere 37 192 m<sup>2</sup>, k. ú. Petržalka, zapísaného na LV č. 4833, podľa GP č. 50/2024 zo dňa 17. 01. 2024 vo vlastníctve hlavného mesta Slovenskej republiky Bratislavy, diel č. 1 v rozsahu 10 m<sup>2</sup>, z pozemku registra „C“ KN parc. č. 1578/1 – ostatná plocha vo výmere 6 902 m<sup>2</sup>, k. ú. Petržalka, zapísaného na LV č. 1748, diel č. 3 v rozsahu 11 m<sup>2</sup>, z pozemku registra „C“ KN parc. č. 1579/3 – zastavaná plocha a nádvorie vo výmere 8 605 m<sup>2</sup>, k. ú. Petržalka, zapísaného na LV č. 1748, diel č. 4 v rozsahu 205 m<sup>2</sup>, z pozemku registra „C“ KN parc. č. 1580/8 – ostatná plocha vo výmere 27 673 m<sup>2</sup>, k. ú. Petržalka, zapísaného na LV č. 1748, podľa GP č. 51/2024 zo dňa 25. 01. 2024, diel č. 3 v rozsahu 75 m<sup>2</sup>, z pozemku registra „C“ KN parc. č. 1441/7 – ostatná plocha vo výmere 38 424 m<sup>2</sup>, k. ú. Petržalka, zapísaného na LV č. 2644, podľa GP č. 106/2025 zo dňa 08. 09. 2025, diel č. 3 v rozsahu 2 m<sup>2</sup>, z pozemku registra „C“ KN parc. č. 1067/12 – ostatná plocha vo výmere 2 950 m<sup>2</sup>, k. ú. Petržalka, zapísaného na LV č. 1748, diel č. 4 v rozsahu 9 m<sup>2</sup>, z pozemku registra „C“ KN parc. č. 1067/13 – ostatná plocha vo výmere 153 m<sup>2</sup>, k. ú. Petržalka, zapísaného na LV č. 2021, diel č. 5 v rozsahu 9 m<sup>2</sup>, z pozemku registra „C“ KN parc. č. 1111/46 – ostatná plocha vo výmere 27 671 m<sup>2</sup>, k. ú. Petržalka, zapísaného na LV č. 2644, diel č. 6 v rozsahu 90 m<sup>2</sup>, z pozemku registra „C“ KN parc. č. 1111/46 – ostatná plocha vo výmere 27 671 m<sup>2</sup>, k. ú. Petržalka, zapísaného na LV č. 2644, diel č. 8 v rozsahu 16 m<sup>2</sup>, z pozemku registra „C“ KN parc. č. 1111/69 – ostatná plocha vo výmere 13 144 m<sup>2</sup>, k. ú. Petržalka, zapísaného

na LV č. 2644, diel č. 9 v rozsahu 53 m<sup>2</sup>, z pozemku registra „C“ KN parc. č. 1111/69 – ostatná plocha vo výmere 13 144 m<sup>2</sup>, k. ú. Petržalka, zapísaného na LV č. 2644, diel č. 10 v rozsahu 71 m<sup>2</sup>, z pozemku registra „C“ KN parc. č. 1111/69 – ostatná plocha vo výmere 13 144 m<sup>2</sup>, k. ú. Petržalka, zapísaného na LV č. 2644, diel č. 12 v rozsahu 1 m<sup>2</sup>, z pozemku registra „C“ KN parc. č. 1111/70 – ostatná plocha vo výmere 54 221 m<sup>2</sup>, k. ú. Petržalka, zapísaného na LV č. 3928, diel č. 13 v rozsahu 17 m<sup>2</sup>, z pozemku registra „C“ KN parc. č. 1111/70 – ostatná plocha vo výmere 54 221 m<sup>2</sup>, k. ú. Petržalka, zapísaného na LV č. 3928, diel č. 14 v rozsahu 6 m<sup>2</sup>, z pozemku registra „C“ KN parc. č. 1111/71 – zastavaná plocha a nádvorie vo výmere 1 046 m<sup>2</sup>, k. ú. Petržalka, zapísaného na LV č. 2644, diel č. 20 v rozsahu 10 m<sup>2</sup>, z pozemku registra „C“ KN parc. č. 3603/10 – ostatná plocha vo výmere 2 683 m<sup>2</sup>, k. ú. Petržalka, zapísaného na LV č. 2159, diel č. 22 v rozsahu 16 m<sup>2</sup>, z pozemku registra „C“ KN parc. č. 4355/12 – zastavaná plocha a nádvorie vo výmere 2 167 m<sup>2</sup>, k. ú. Petržalka, zapísaného na LV č. 1748, diel č. 23 v rozsahu 3 m<sup>2</sup>, z pozemku registra „C“ KN parc. č. 4428/10 – ostatná plocha vo výmere 719 m<sup>2</sup>, k. ú. Petržalka, zapísaného na LV č. 1748, diel č. 24 v rozsahu 5 m<sup>2</sup>, z pozemku registra „C“ KN parc. č. 4428/14 – zastavaná plocha a nádvorie vo výmere 1 473 m<sup>2</sup>, k. ú. Petržalka, zapísaného na LV č. 1748, diel č. 26 v rozsahu 1 m<sup>2</sup>, z pozemku registra „C“ KN parc. č. 4428/14 – zastavaná plocha a nádvorie vo výmere 1 473 m<sup>2</sup>, k. ú. Petržalka, zapísaného na LV č. 1748, diel č. 29 v rozsahu 24 m<sup>2</sup>, z pozemku registra „C“ KN parc. č. 4428/15 – ostatná plocha vo výmere 1 327 m<sup>2</sup>, k. ú. Petržalka, zapísaného na LV č. 1748, diel č. 30 v rozsahu 2 m<sup>2</sup>, z pozemku registra „C“ KN parc. č. 4428/15 – ostatná plocha vo výmere 1 327 m<sup>2</sup>, k. ú. Petržalka, zapísaného na LV č. 1748, diel č. 31 v rozsahu 28 m<sup>2</sup>, z pozemku registra „C“ KN parc. č. 4428/15 – ostatná plocha vo výmere 1 327 m<sup>2</sup>, k. ú. Petržalka, zapísaného na LV č. 1748, podľa GP č. 109/2025 zo dňa 10. 09. 2025, vo vlastníctve hlavného mesta Slovenskej republiky Bratislavy, pre účely stavby „Nosný systém MHD, prevádzkový úsek Janíkov dvor – Šafárikovo nám., 2. časť Bosákova ul. – Janíkov dvor“, za symbolickú odplatu 1,00 eur za celý predmet vecného bremena,

s podmienkou

Zmluva o zriadení vecného bremena bude oprávneným z vecného bremena podpísaná do 31. 12. 2026. V prípade, že zmluva o zriadení vecného bremena v tejto lehote nebude oprávneným z vecného bremena podpísaná, toto uznesenie v tejto časti stratí platnosť.

8. Podľa § 13 ods. 4 Zásad hospodárenia s majetkom hlavného mesta Slovenskej republiky Bratislavy schválených uznesením Mestského zastupiteľstva hlavného mesta Slovenskej republiky č. 342/2023 zo dňa 26. 10. 2023, zriadenie vecného bremena na dobu neurčitú, pôsobiace „in personam“, v prospech spoločnosť TRANSPETROL, a.s., so sídlom Šumavská 38, Bratislava, IČO 31341977, spočívajúce v práve uloženia, prevádzkovania, údržby, opravy, úpravy, rekonštrukcie, modernizácie inžinierskej siete (slaboprúdové káble) a jej ochranného pásma spojeného s právom vstupu osôb, prechodu a prejazdu cez diel č. 1 v rozsahu 16 m<sup>2</sup>, z pozemku registra „C“ KN parc. č. 936 – zastavaná plocha a nádvorie vo výmere 37 192 m<sup>2</sup>, k. ú. Petržalka, zapísaného na LV č. 4833, podľa GP č. 50/2024 zo dňa 17. 01. 2024 vo vlastníctve hlavného mesta Slovenskej republiky Bratislavy, diel č. 1 v rozsahu 10 m<sup>2</sup>, z pozemku registra „C“ KN parc. č. 1578/1 – ostatná plocha vo výmere 6 902 m<sup>2</sup>, k. ú. Petržalka, zapísaného na LV č. 1748, diel č. 3 v rozsahu 11 m<sup>2</sup>, z pozemku registra „C“ KN parc. č. 1579/3 – zastavaná plocha a nádvorie vo výmere 8 605 m<sup>2</sup>, k. ú. Petržalka, zapísaného na LV č. 1748, diel č. 4 v rozsahu 205 m<sup>2</sup>, z pozemku registra „C“ KN parc. č. 1580/8 – ostatná plocha vo výmere 27 673 m<sup>2</sup>, k. ú. Petržalka, zapísaného na LV č. 1748, podľa GP č. 51/2024 zo dňa 25. 01. 2024 vo vlastníctve hlavného mesta Slovenskej republiky Bratislavy, pre účely stavby „Nosný systém MHD, prevádzkový úsek Janíkov dvor – Šafárikovo nám., 2. časť Bosákova ul. – Janíkov dvor“, za symbolickú odplatu 1,00 eur za celý predmet vecného bremena,

s podmienkou

Zmluva o zriadení vecného bremena bude oprávneným z vecného bremena podpísaná do 31.12.2026. V prípade, že zmluva o zriadení vecného bremena v tejto lehote nebude oprávneným z vecného bremena podpísaná, toto uznesenie v tejto časti stratí platnosť.

9. Podľa § 13 ods. 4 Zásad hospodárenia s majetkom hlavného mesta Slovenskej republiky Bratislavy schválených uznesením Mestského zastupiteľstva hlavného mesta Slovenskej republiky č. 342/2023 zo dňa 26. 10. 2023, zriadenie vecného bremena na dobu neurčitú, pôsobiace „in personam“, v prospech spoločnosť Slovak Telecom, a.s., so sídlom Bajkalská 28, Bratislava, IČO 35763469, spočívajúce v práve uloženia, prevádzkovania, údržby, opravy, úpravy, rekonštrukcie, modernizácie inžinierskej siete (slaboprúdové káble) a jej ochranného pásma spojeného s právom vstupu osôb, prechodu a prejazdu cez diel č. 1 v rozsahu 16 m<sup>2</sup>, z pozemku registra „C“ KN parc. č. 936 – zastavaná plocha a nádvorie vo výmere 37 192 m<sup>2</sup>, k. ú. Petržalka, zapísaného na LV č. 4833, podľa GP č. 50/2024 zo dňa 17. 01. 2024 vo vlastníctve hlavného mesta Slovenskej republiky Bratislavy, diel č. 1 v rozsahu 10 m<sup>2</sup>, z pozemku registra „C“ KN parc. č. 1578/1 – ostatná plocha vo výmere 6 902 m<sup>2</sup>, k. ú. Petržalka, zapísaného na LV č. 1748, diel č. 3 v rozsahu 11 m<sup>2</sup>, z pozemku registra „C“ KN parc. č. 1579/3 – zastavaná plocha a nádvorie vo výmere 8 605 m<sup>2</sup>, k. ú. Petržalka, zapísaného na LV č. 1748, diel č. 4 v rozsahu 205 m<sup>2</sup>, z pozemku registra „C“ KN parc. č. 1580/8 – ostatná plocha vo výmere 27 673 m<sup>2</sup>, k. ú. Petržalka, zapísaného na LV č. 1748, podľa GP č. 51/2024 zo dňa 25. 01. 2024 vo vlastníctve hlavného mesta Slovenskej republiky Bratislavy, diel č. 1 v rozsahu 16 m<sup>2</sup>, z pozemku registra „C“ KN parc. č. 2409/5 – ostatná plocha vo výmere 24 976 m<sup>2</sup>, k. ú. Petržalka, zapísaného na LV č. 1748, diel č. 2 v rozsahu 24 m<sup>2</sup>, z pozemku registra „C“ KN parc. č. 2409/5 – ostatná plocha vo výmere 24 976 m<sup>2</sup>, k. ú. Petržalka, zapísaného na LV č. 1748, diel č. 3 v rozsahu 2 m<sup>2</sup>, z pozemku registra „C“ KN parc. č. 2409/5 – ostatná plocha vo výmere 24 976 m<sup>2</sup>, k. ú. Petržalka, zapísaného na LV č. 1748, diel č. 4 v rozsahu 90 m<sup>2</sup>, z pozemku registra „C“ KN parc. č. 2409/5 – ostatná plocha vo výmere 24 976 m<sup>2</sup>, k. ú. Petržalka, zapísaného na LV č. 1748, diel č. 5 v rozsahu 13 m<sup>2</sup>, z pozemku registra „C“ KN parc. č. 2445/3 – ostatná plocha vo výmere 2 647 m<sup>2</sup>, k. ú. Petržalka, zapísaného na LV č. 1748, diel č. 7 v rozsahu 8 m<sup>2</sup>, z pozemku registra „C“ KN parc. č. 2445/3 – ostatná plocha vo výmere 2 647 m<sup>2</sup>, k. ú. Petržalka, zapísaného na LV č. 1748, diel č. 9 v rozsahu 8 m<sup>2</sup>, z pozemku registra „C“ KN parc. č. 2446/13 – zastavaná plocha a nádvorie vo výmere 1 270 m<sup>2</sup>, k. ú. Petržalka, zapísaného na LV č. 1748, diel č. 12 v rozsahu 21 m<sup>2</sup>, z pozemku registra „C“ KN parc. č. 2474/1 – ostatná plocha vo výmere 493 m<sup>2</sup>, k. ú. Petržalka, zapísaného na LV č. 1748, diel č. 13 v rozsahu 6 m<sup>2</sup>, z pozemku registra „C“ KN parc. č. 2475/1 – ostatná plocha vo výmere 1 347 m<sup>2</sup>, k. ú. Petržalka, zapísaného na LV č. 1748, diel č. 14 v rozsahu 3 m<sup>2</sup>, z pozemku registra „C“ KN parc. č. 2475/1 – ostatná plocha vo výmere 1 347 m<sup>2</sup>, k. ú. Petržalka, zapísaného na LV č. 1748, podľa GP č. 54/2024 zo dňa 10. 03. 2025, diel č. 1 v rozsahu 14 m<sup>2</sup>, z pozemku registra „C“ KN parc. č. 4691/1 – ostatná plocha vo výmere 10 438 m<sup>2</sup>, k. ú. Petržalka, zapísaného na LV č. 1748, diel č. 2 v rozsahu 18 m<sup>2</sup>, z pozemku registra „C“ KN parc. č. 5207/5 – zastavaná plocha a nádvorie vo výmere 8 043 m<sup>2</sup>, k. ú. Petržalka, zapísaného na LV č. 1748, podľa GP č. 107/2025 zo dňa 08. 09. 2025, diel č. 1 v rozsahu 286 m<sup>2</sup>, z pozemku registra „C“ KN parc. č. 89/12 – ostatná plocha vo výmere 5 753 m<sup>2</sup>, k. ú. Petržalka, zapísaného na LV č. 2021, podľa GP č. 108/2025 zo dňa 08. 09. 2025, diel č. 3 v rozsahu 2 m<sup>2</sup>, z pozemku registra „C“ KN parc. č. 1067/12 – ostatná plocha vo výmere 2 950 m<sup>2</sup>, k. ú. Petržalka, zapísaného na LV č. 1748, diel č. 4 v rozsahu 9 m<sup>2</sup>, z pozemku registra „C“ KN parc. č. 1067/13 – ostatná plocha vo výmere 153 m<sup>2</sup>, k. ú. Petržalka, zapísaného na LV č. 2021, diel č. 5 v rozsahu 9 m<sup>2</sup>, z pozemku registra „C“ KN parc. č. 1111/46 – ostatná plocha vo výmere 27 671 m<sup>2</sup>, k. ú. Petržalka, zapísaného na LV č. 2644, diel č. 6 v rozsahu 90 m<sup>2</sup>, z pozemku registra „C“ KN parc. č. 1111/46 – ostatná plocha vo výmere 27 671 m<sup>2</sup>, k. ú. Petržalka, zapísaného na LV č. 2644, diel č. 8 v rozsahu 16 m<sup>2</sup>, z pozemku registra „C“ KN parc. č. 1111/69 – ostatná plocha vo výmere 13 144 m<sup>2</sup>, k. ú. Petržalka, zapísaného na LV č. 2644, diel č. 9 v rozsahu 53 m<sup>2</sup>, z pozemku registra „C“ KN parc. č. 1111/69 – ostatná plocha vo výmere 13 144 m<sup>2</sup>, k. ú. Petržalka, zapísaného na LV č. 2644, diel č. 10 v rozsahu 71 m<sup>2</sup>, z pozemku registra „C“ KN parc. č. 1111/69 – ostatná plocha vo výmere 13 144 m<sup>2</sup>, k. ú. Petržalka, zapísaného na LV č. 2644, diel č. 12 v rozsahu 1 m<sup>2</sup>, z pozemku registra „C“ KN parc. č. 1111/70 – ostatná plocha vo výmere 54 221 m<sup>2</sup>, k. ú. Petržalka, zapísaného na LV č. 3928, diel č. 13 v rozsahu 17 m<sup>2</sup>, z pozemku registra „C“ KN parc. č. 1111/70 – ostatná plocha vo výmere 54 221



m<sup>2</sup>, k. ú. Petržalka, zapísaného na LV č. 3928, diel č. 14 v rozsahu 6 m<sup>2</sup>, z pozemku registra „C“ KN parc. č. 1111/71 – zastavaná plocha a nádvorie vo výmere 1 046 m<sup>2</sup>, k. ú. Petržalka, zapísaného na LV č. 2644, diel č. 20 v rozsahu 10 m<sup>2</sup>, z pozemku registra „C“ KN parc. č. 3603/10 – ostatná plocha vo výmere 2 683 m<sup>2</sup>, k. ú. Petržalka, zapísaného na LV č. 2159, diel č. 22 v rozsahu 16 m<sup>2</sup>, z pozemku registra „C“ KN parc. č. 4355/12 – zastavaná plocha a nádvorie vo výmere 2 167 m<sup>2</sup>, k. ú. Petržalka, zapísaného na LV č. 1748, diel č. 23 v rozsahu 3 m<sup>2</sup>, z pozemku registra „C“ KN parc. č. 4428/10 – ostatná plocha vo výmere 719 m<sup>2</sup>, k. ú. Petržalka, zapísaného na LV č. 1748, diel č. 26 v rozsahu 1 m<sup>2</sup>, z pozemku registra „C“ KN parc. č. 4428/14 – zastavaná plocha a nádvorie vo výmere 1 473 m<sup>2</sup>, k. ú. Petržalka, zapísaného na LV č. 1748, diel č. 29 v rozsahu 24 m<sup>2</sup>, z pozemku registra „C“ KN parc. č. 4428/15 – ostatná plocha vo výmere 1 327 m<sup>2</sup>, k. ú. Petržalka, zapísaného na LV č. 1748, diel č. 30 v rozsahu 2 m<sup>2</sup>, z pozemku registra „C“ KN parc. č. 4428/15 – ostatná plocha vo výmere 1 327 m<sup>2</sup>, k. ú. Petržalka, zapísaného na LV č. 1748, diel č. 31 v rozsahu 28 m<sup>2</sup>, z pozemku registra „C“ KN parc. č. 4428/15 – ostatná plocha vo výmere 1 327 m<sup>2</sup>, k. ú. Petržalka, zapísaného na LV č. 1748, podľa GP č. 109/2025 zo dňa 10. 09. 2025, vo vlastníctve hlavného mesta Slovenskej republiky Bratislavy pre účely stavby „Nosný systém MHD, prevádzkový úsek Janíkov dvor – Šafárikovo nám., 2. časť Bosákova ul. – Janíkov dvor“, za symbolickú odplatu 1,00 eur za celý predmet vecného bremena,

s podmienkou

Zmluva o zriadení vecného bremena bude oprávneným z vecného bremena podpísaná do 31. 12. 2026. V prípade, že zmluva o zriadení vecného bremena v tejto lehote nebude oprávneným z vecného bremena podpísaná, toto uznesenie v tejto časti stratí platnosť.

10. Podľa § 13 ods. 4 Zásad hospodárenia s majetkom hlavného mesta Slovenskej republiky Bratislavy schválených uznesením Mestského zastupiteľstva hlavného mesta Slovenskej republiky č. 342/2023 zo dňa 26. 10. 2023, zriadenie vecného bremena na dobu neurčitú, pôsobiace „in personam“, v prospech spoločnosť SITES s.r.o., so sídlom Zemplínska 6, Košice, IČO 31668305, spočívajúce v práve uloženia, prevádzkovania, údržby, opravy, úpravy, rekonštrukcie, modernizácie inžinierskej siete (slaboprúdové káble) a jej ochranného pásma spojeného s právom vstupu osôb, prechodu a prejazdu cez diel č. 1 v rozsahu 16 m<sup>2</sup>, z pozemku registra „C“ KN parc. č. 936 – zastavaná plocha a nádvorie vo výmere 37 192 m<sup>2</sup>, k. ú. Petržalka, zapísaného na LV č. 4833, podľa GP č. 50/2024 zo dňa 17. 01. 2024 vo vlastníctve hlavného mesta Slovenskej republiky Bratislavy, diel č. 1 v rozsahu 10 m<sup>2</sup>, z pozemku registra „C“ KN parc. č. 1578/1 – ostatná plocha vo výmere 6 902 m<sup>2</sup>, k. ú. Petržalka, zapísaného na LV č. 1748, diel č. 3 v rozsahu 11 m<sup>2</sup>, z pozemku registra „C“ KN parc. č. 1579/3 – zastavaná plocha a nádvorie vo výmere 8 605 m<sup>2</sup>, k. ú. Petržalka, zapísaného na LV č. 1748, diel č. 4 v rozsahu 249 m<sup>2</sup>, z pozemku registra „C“ KN parc. č. 1580/8 – ostatná plocha vo výmere 27 673 m<sup>2</sup>, k. ú. Petržalka, zapísaného na LV č. 1748, podľa GP č. 52/2024 zo dňa 26. 01. 2024 vo vlastníctve hlavného mesta Slovenskej republiky Bratislavy, pre účely stavby „Nosný systém MHD, prevádzkový úsek Janíkov dvor – Šafárikovo nám., 2. časť Bosákova ul. – Janíkov dvor“, za symbolickú odplatu 1,00 eur za celý predmet vecného bremena,

s podmienkou

Zmluva o zriadení vecného bremena bude oprávneným z vecného bremena podpísaná do 31. 12. 2026. V prípade, že zmluva o zriadení vecného bremena v tejto lehote nebude oprávneným z vecného bremena podpísaná, toto uznesenie v tejto časti stratí platnosť.

11. Podľa § 13 ods. 4 Zásad hospodárenia s majetkom hlavného mesta Slovenskej republiky Bratislavy schválených uznesením Mestského zastupiteľstva hlavného mesta Slovenskej republiky č. 342/2023 zo dňa 26. 10. 2023, zriadenie vecného bremena na dobu neurčitú, pôsobiace „in personam“, v prospech spoločnosť UPC BROADBAND

SLOVAKIA, s.r.o., so sídlom Ševčenkova 36, Bratislava, IČO 35971967, spočívajúce v práve uloženia, prevádzkovania, údržby, opravy, úpravy, rekonštrukcie, modernizácie inžinierskej siete (slaboprúdové káble) a jej ochranného pásma spojeného s právom vstupu osôb, prechodu a prejazdu cez diel č. 2 v rozsahu 24 m<sup>2</sup>, z pozemku registra „C“ KN parc. č. 2409/5 – ostatná plocha vo výmere 24 976 m<sup>2</sup>, k. ú. Petržalka, zapísaného na LV č. 1748, diel č. 4 v rozsahu 90 m<sup>2</sup>, z pozemku registra „C“ KN parc. č. 2409/5 – ostatná plocha vo výmere 24 976 m<sup>2</sup>, k. ú. Petržalka, zapísaného na LV č. 1748, diel č. 12 v rozsahu 21 m<sup>2</sup>, z pozemku registra „C“ KN parc. č. 2474/1 – ostatná plocha vo výmere 493 m<sup>2</sup>, k. ú. Petržalka, zapísaného na LV č. 1748, diel č. 13 v rozsahu 6 m<sup>2</sup>, z pozemku registra „C“ KN parc. č. 2475/1 – ostatná plocha vo výmere 1 347 m<sup>2</sup>, k. ú. Petržalka, zapísaného na LV č. 1748, diel č. 14 v rozsahu 3 m<sup>2</sup>, z pozemku registra „C“ KN parc. č. 2475/1 – ostatná plocha vo výmere 1 347 m<sup>2</sup>, k. ú. Petržalka, zapísaného na LV č. 1748, podľa GP č. 54/2024 zo dňa 10. 03. 2025, vo vlastníctve hlavného mesta Slovenskej republiky Bratislavy, diel č. 2 v rozsahu 10 m<sup>2</sup>, z pozemku registra „C“ KN parc. č. 2446/12 – zastavaná plocha a nádvorie vo výmere 2 297 m<sup>2</sup>, k. ú. Petržalka, zapísaného na LV č. 1748, diel č. 3 v rozsahu 54 m<sup>2</sup>, z pozemku registra „C“ KN parc. č. 2453 – ostatná plocha vo výmere 4 088 m<sup>2</sup>, k. ú. Petržalka, zapísaného na LV č. 1748, podľa GP č. 53/2024 zo dňa 02. 12. 2024 vo vlastníctve hlavného mesta Slovenskej republiky Bratislavy, diel č. 1 v rozsahu 18 m<sup>2</sup>, z pozemku registra „C“ KN parc. č. 1443/1 – ostatná plocha vo výmere 840 m<sup>2</sup>, k. ú. Petržalka, zapísaného na LV č. 1748, diel č. 4 v rozsahu 18 m<sup>2</sup>, z pozemku registra „C“ KN parc. č. 1444/13 – ostatná plocha vo výmere 976 m<sup>2</sup>, k. ú. Petržalka, zapísaného na LV č. 1748, diel č. 5 v rozsahu 18 m<sup>2</sup>, z pozemku registra „C“ KN parc. č. 1444/14 – ostatná plocha vo výmere 1 094 m<sup>2</sup>, k. ú. Petržalka, zapísaného na LV č. 1748, diel č. 6 v rozsahu 3 m<sup>2</sup>, z pozemku registra „C“ KN parc. č. 1444/31 – ostatná plocha vo výmere 3 093 m<sup>2</sup>, k. ú. Petržalka, zapísaného na LV č. 1748, diel č. 7 v rozsahu 12 m<sup>2</sup>, z pozemku registra „C“ KN parc. č. 1448 – zastavaná plocha a nádvorie vo výmere 716 m<sup>2</sup>, k. ú. Petržalka, zapísaného na LV č. 1748, diel č. 8 v rozsahu 11 m<sup>2</sup>, z pozemku registra „C“ KN parc. č. 1498 – zastavaná plocha a nádvorie vo výmere 215 m<sup>2</sup>, k. ú. Petržalka, zapísaného na LV č. 1748, diel č. 9 v rozsahu 4 m<sup>2</sup>, z pozemku registra „C“ KN parc. č. 1499 – ostatná plocha vo výmere 246 m<sup>2</sup>, k. ú. Petržalka, zapísaného na LV č. 1748, diel č. 10 v rozsahu 36 m<sup>2</sup>, z pozemku registra „E“ KN parc. č. 5139/2 – ostatná plocha vo výmere 383 m<sup>2</sup>, k. ú. Petržalka, zapísaného na LV č. 4833, podľa GP č. 101/2025 zo dňa 17. 03. 2025 vo vlastníctve hlavného mesta Slovenskej republiky Bratislavy, diel č. 3 v rozsahu 88 m<sup>2</sup>, z pozemku registra „C“ KN parc. č. 3169/1 – ostatná plocha vo výmere 48 158 m<sup>2</sup>, k. ú. Petržalka, zapísaného na LV č. 1748, podľa GP č. 102/2025 zo dňa 17. 03. 2025 vo vlastníctve hlavného mesta Slovenskej republiky Bratislavy, diel č. 3 v rozsahu 10 m<sup>2</sup>, z pozemku registra „C“ KN parc. č. 1507 – zastavaná plocha a nádvorie vo výmere 3 524 m<sup>2</sup>, k. ú. Petržalka, zapísaného na LV č. 1748, diel č. 4 v rozsahu 18 m<sup>2</sup>, z pozemku registra „C“ KN parc. č. 1508 – ostatná plocha vo výmere 1 366 m<sup>2</sup>, k. ú. Petržalka, zapísaného na LV č. 1748, diel č. 5 v rozsahu 10 m<sup>2</sup>, z pozemku registra „C“ KN parc. č. 1558 – zastavaná plocha a nádvorie vo výmere 7 622 m<sup>2</sup>, k. ú. Petržalka, zapísaného na LV č. 2159, diel č. 6 v rozsahu 27 m<sup>2</sup>, z pozemku registra „C“ KN parc. č. 1578/1 – ostatná plocha vo výmere 6 902 m<sup>2</sup>, k. ú. Petržalka, zapísaného na LV č. 1748, diel č. 7 v rozsahu 30 m<sup>2</sup>, z pozemku registra „C“ KN parc. č. 3169/1 – ostatná plocha vo výmere 48 158 m<sup>2</sup>, k. ú. Petržalka, zapísaného na LV č. 1748, podľa GP č. 103/2025 zo dňa 18. 03. 2025, diel č. 6 v rozsahu 90 m<sup>2</sup>, z pozemku registra „C“ KN parc. č. 1111/46 – ostatná plocha vo výmere 27 671 m<sup>2</sup>, k. ú. Petržalka, zapísaného na LV č. 2644, diel č. 8 v rozsahu 16 m<sup>2</sup>, z pozemku registra „C“ KN parc. č. 1111/69 – ostatná plocha vo výmere 13 144 m<sup>2</sup>, k. ú. Petržalka, zapísaného na LV č. 2644, diel č. 9 v rozsahu 53 m<sup>2</sup>, z pozemku registra „C“ KN parc. č. 1111/69 – ostatná plocha vo výmere 13 144 m<sup>2</sup>, k. ú. Petržalka, zapísaného na LV č. 2644, diel č. 10 v rozsahu 71 m<sup>2</sup>, z pozemku registra „C“ KN parc. č. 1111/69 – ostatná plocha vo výmere 13 144 m<sup>2</sup>, k. ú. Petržalka, zapísaného na LV č. 2644, diel č. 12 v rozsahu 1 m<sup>2</sup>, z pozemku registra „C“ KN parc. č. 1111/70 – ostatná plocha vo výmere 54 221 m<sup>2</sup>, k. ú. Petržalka, zapísaného na LV č. 3928, diel č. 13 v rozsahu 17 m<sup>2</sup>, z pozemku registra „C“ KN parc. č. 1111/70 – ostatná plocha vo výmere 54 221 m<sup>2</sup>, k. ú. Petržalka, zapísaného na LV č. 3928, diel č. 14 v rozsahu 6 m<sup>2</sup>, z pozemku registra „C“ KN parc. č. 1111/71 – zastavaná plocha a nádvorie vo výmere 1 046 m<sup>2</sup>, k. ú. Petržalka, zapísaného na LV č. 2644, diel č. 20 v rozsahu 10 m<sup>2</sup>, z pozemku registra „C“ KN parc. č. 3603/10 – ostatná plocha vo výmere 2 683 m<sup>2</sup>, k. ú. Petržalka, zapísaného na LV č. 2159, diel č. 21 v rozsahu 3 m<sup>2</sup>, z pozemku registra „C“ KN parc. č. 3603/10 – ostatná plocha vo výmere 2 683 m<sup>2</sup>,

k. ú. Petržalka, zapísaného na LV č. 2159, diel č. 22 v rozsahu 16 m<sup>2</sup>, z pozemku registra „C“ KN parc. č. 4355/12 – zastavaná plocha a nádvorie vo výmere 2 167 m<sup>2</sup>, k. ú. Petržalka, zapísaného na LV č. 1748, diel č. 27 v rozsahu 21 m<sup>2</sup>, z pozemku registra „C“ KN parc. č. 4428/14 – zastavaná plocha a nádvorie vo výmere 1 473 m<sup>2</sup>, k. ú. Petržalka, zapísaného na LV č. 1748, diel č. 28 v rozsahu 2 m<sup>2</sup>, z pozemku registra „C“ KN parc. č. 4428/15 – ostatná plocha vo výmere 1 327 m<sup>2</sup>, k. ú. Petržalka, zapísaného na LV č. 1748, diel č. 29 v rozsahu 24 m<sup>2</sup>, z pozemku registra „C“ KN parc. č. 4428/15 – ostatná plocha vo výmere 1 327 m<sup>2</sup>, k. ú. Petržalka, zapísaného na LV č. 1748, diel č. 32 v rozsahu 3 m<sup>2</sup>, z pozemku registra „C“ KN parc. č. 4428/15 – ostatná plocha vo výmere 1 327 m<sup>2</sup>, k. ú. Petržalka, zapísaného na LV č. 1748, diel č. 33 v rozsahu 51 m<sup>2</sup>, z pozemku registra „C“ KN parc. č. 4428/16 – ostatná plocha vo výmere 2 080 m<sup>2</sup>, k. ú. Petržalka, zapísaného na LV č. 1748, diel č. 35 v rozsahu 4 m<sup>2</sup>, z pozemku registra „C“ KN parc. č. 4428/41 – ostatná plocha vo výmere 80 m<sup>2</sup>, k. ú. Petržalka, zapísaného na LV č. 4833, diel č. 36 v rozsahu 5 m<sup>2</sup>, z pozemku registra „C“ KN parc. č. 4428/41 – ostatná plocha vo výmere 80 m<sup>2</sup>, k. ú. Petržalka, zapísaného na LV č. 4833, diel č. 37 v rozsahu 7 m<sup>2</sup>, z pozemku registra „C“ KN parc. č. 4450 – zastavaná plocha a nádvorie vo výmere 5 323 m<sup>2</sup>, k. ú. Petržalka, zapísaného na LV č. 1748, diel č. 38 v rozsahu 68 m<sup>2</sup>, z pozemku registra „C“ KN parc. č. 5207/5 – zastavaná plocha a nádvorie vo výmere 8 043 m<sup>2</sup>, k. ú. Petržalka, zapísaného na LV č. 1748, podľa GP č. 109/2025 zo dňa 10. 09. 2025, vo vlastníctve hlavného mesta Slovenskej republiky Bratislavy, pre účely stavby „Nosný systém MHD, prevádzkový úsek Janíkov dvor – Šafárikovo nám., 2. časť Bosákova ul. – Janíkov dvor“, za symbolickú odplatu 1,00 eur za celý predmet vecného bremena,

s podmienkou

Zmluva o zriadení vecného bremena bude oprávneným z vecného bremena podpísaná do 31. 12. 2026. V prípade, že zmluva o zriadení vecného bremena v tejto lehote nebude oprávneným z vecného bremena podpísaná, toto uznesenie v tejto časti stratí platnosť.

12. Podľa § 13 ods. 4 Zásad hospodárenia s majetkom hlavného mesta Slovenskej republiky Bratislavy schválených uznesením Mestského zastupiteľstva hlavného mesta Slovenskej republiky č. 342/2023 zo dňa 26. 10. 2023, zriadenie vecného bremena na dobu neurčitú, pôsobiace „in personam“, v prospech spoločnosť Slovanet, a.s., so sídlom Galvaniho 19, Bratislava, IČO 35954612, spočívajúce v práve uloženia, prevádzkovania, údržby, opravy, úpravy, rekonštrukcie, modernizácie inžinierskej siete (slaboprúdové káble) a jej ochranného pásma spojeného s právom vstupu osôb, prechodu a prejazdu cez diel č. 1 v rozsahu 16 m<sup>2</sup>, z pozemku registra „C“ KN parc. č. 2409/5 – ostatná plocha vo výmere 24 976 m<sup>2</sup>, k. ú. Petržalka, zapísaného na LV č. 1748, diel č. 4 v rozsahu 90 m<sup>2</sup>, z pozemku registra „C“ KN parc. č. 2409/5 – ostatná plocha vo výmere 24 976 m<sup>2</sup>, k. ú. Petržalka, zapísaného na LV č. 1748, diel č. 6 v rozsahu 39 m<sup>2</sup>, z pozemku registra „C“ KN parc. č. 2445/3 – ostatná plocha vo výmere 2 647 m<sup>2</sup>, k. ú. Petržalka, zapísaného na LV č. 1748, diel č. 7 v rozsahu 8 m<sup>2</sup>, z pozemku registra „C“ KN parc. č. 2445/3 – ostatná plocha vo výmere 2 647 m<sup>2</sup>, k. ú. Petržalka, zapísaného na LV č. 1748, diel č. 8 v rozsahu 3 m<sup>2</sup>, z pozemku registra „C“ KN parc. č. 2445/4 – ostatná plocha vo výmere 352 m<sup>2</sup>, k. ú. Petržalka, zapísaného na LV č. 1748, diel č. 9 v rozsahu 8 m<sup>2</sup>, z pozemku registra „C“ KN parc. č. 2446/13 – zastavaná plocha a nádvorie vo výmere 1 270 m<sup>2</sup>, k. ú. Petržalka, zapísaného na LV č. 1748, diel č. 10 v rozsahu 3 m<sup>2</sup>, z pozemku registra „C“ KN parc. č. 2447 – ostatná plocha vo výmere 1 695 m<sup>2</sup>, k. ú. Petržalka, zapísaného na LV č. 1748, diel č. 11 v rozsahu 6 m<sup>2</sup>, z pozemku registra „C“ KN parc. č. 2473/1 – zastavaná plocha a nádvorie vo výmere 582 m<sup>2</sup>, k. ú. Petržalka, zapísaného na LV č. 1748, diel č. 14 v rozsahu 3 m<sup>2</sup>, z pozemku registra „C“ KN parc. č. 2475/1 – ostatná plocha vo výmere 1 347 m<sup>2</sup>, k. ú. Petržalka, zapísaného na LV č. 1748, diel č. 15 v rozsahu 15 m<sup>2</sup>, z pozemku registra „C“ KN parc. č. 2475/1 – ostatná plocha vo výmere 1 347 m<sup>2</sup>, k. ú. Petržalka, zapísaného na LV č. 1748, podľa GP č. 54/2024 zo dňa 10. 03. 2025, diel č. 3 v rozsahu 2 m<sup>2</sup>, z pozemku registra „C“ KN parc. č. 1067/12 – ostatná plocha vo výmere 2 950 m<sup>2</sup>, k. ú. Petržalka, zapísaného na LV č. 1748, diel č. 4 v rozsahu 9 m<sup>2</sup>, z pozemku registra „C“ KN parc. č. 1067/13 – ostatná plocha vo výmere 153 m<sup>2</sup>, k. ú. Petržalka, zapísaného na LV č. 2021, diel č. 5 v rozsahu 9 m<sup>2</sup>, z pozemku registra „C“ KN parc. č. 1111/46 – ostatná plocha

vo výmere 27 671 m<sup>2</sup>, k. ú. Petržalka, zapísaného na LV č. 2644, diel č. 6 v rozsahu 90 m<sup>2</sup>, z pozemku registra „C“ KN parc. č. 1111/46 – ostatná plocha vo výmere 27 671 m<sup>2</sup>, k. ú. Petržalka, zapísaného na LV č. 2644, diel č. 8 v rozsahu 16 m<sup>2</sup>, z pozemku registra „C“ KN parc. č. 1111/69 – ostatná plocha vo výmere 13 144 m<sup>2</sup>, k. ú. Petržalka, zapísaného na LV č. 2644, diel č. 9 v rozsahu 53 m<sup>2</sup>, z pozemku registra „C“ KN parc. č. 1111/69 – ostatná plocha vo výmere 13 144 m<sup>2</sup>, k. ú. Petržalka, zapísaného na LV č. 2644, diel č. 10 v rozsahu 71 m<sup>2</sup>, z pozemku registra „C“ KN parc. č. 1111/69 – ostatná plocha vo výmere 13 144 m<sup>2</sup>, k. ú. Petržalka, zapísaného na LV č. 2644, diel č. 12 v rozsahu 1 m<sup>2</sup>, z pozemku registra „C“ KN parc. č. 1111/70 – ostatná plocha vo výmere 54 221 m<sup>2</sup>, k. ú. Petržalka, zapísaného na LV č. 3928, diel č. 13 v rozsahu 17 m<sup>2</sup>, z pozemku registra „C“ KN parc. č. 1111/70 – ostatná plocha vo výmere 54 221 m<sup>2</sup>, k. ú. Petržalka, zapísaného na LV č. 3928, diel č. 14 v rozsahu 6 m<sup>2</sup>, z pozemku registra „C“ KN parc. č. 1111/71 – zastavaná plocha a nádvorie vo výmere 1 046 m<sup>2</sup>, k. ú. Petržalka, zapísaného na LV č. 2644, diel č. 20 v rozsahu 10 m<sup>2</sup>, z pozemku registra „C“ KN parc. č. 3603/10 – ostatná plocha vo výmere 2 683 m<sup>2</sup>, k. ú. Petržalka, zapísaného na LV č. 2159, diel č. 22 v rozsahu 16 m<sup>2</sup>, z pozemku registra „C“ KN parc. č. 4355/12 – zastavaná plocha a nádvorie vo výmere 2 167 m<sup>2</sup>, k. ú. Petržalka, zapísaného na LV č. 1748, diel č. 29 v rozsahu 24 m<sup>2</sup>, z pozemku registra „C“ KN parc. č. 4428/15 – ostatná plocha vo výmere 1 327 m<sup>2</sup>, k. ú. Petržalka, zapísaného na LV č. 1748, diel č. 31 v rozsahu 28 m<sup>2</sup>, z pozemku registra „C“ KN parc. č. 4428/15 – ostatná plocha vo výmere 1 327 m<sup>2</sup>, k. ú. Petržalka, zapísaného na LV č. 1748, podľa GP č. 109/2025 zo dňa 10. 09. 2025, vo vlastníctve hlavného mesta Slovenskej republiky Bratislavy, pre účely stavby „Nosný systém MHD, prevádzkový úsek Janíkov dvor – Šafárikovo nám., 2. časť Bosákova ul. – Janíkov dvor“, za symbolickú odplatu 1,00 eur za celý predmet vecného bremena,

s podmienkou

Zmluva o zriadení vecného bremena bude oprávneným z vecného bremena podpísaná do 31.12.2026. V prípade, že zmluva o zriadení vecného bremena v tejto lehote nebude oprávneným z vecného bremena podpísaná, toto uznesenie v tejto časti stratí platnosť.

13. Podľa § 13 ods. 4 Zásad hospodárenia s majetkom hlavného mesta Slovenskej republiky Bratislavy schválených uznesením Mestského zastupiteľstva hlavného mesta Slovenskej republiky č. 342/2023 zo dňa 26. 10. 2023, zriadenie vecného bremena na dobu neurčitú, pôsobiace „in personam“, v prospech spoločnosti Veolia Energia Slovensko, a. s., so sídlom Einsteinova 21, Bratislava, IČO 35702257, spočívajúce v práve uloženia, prevádzkovania, údržby, opravy, úpravy, rekonštrukcie, modernizácie inžinierskej siete (teplovodné potrubie) a jeho ochranného pásma spojeného s právom vstupu osôb, prechodu a prejazdu cez diel č. 1 v rozsahu 195 m<sup>2</sup>, z pozemku registra „C“ KN parc. č. 2451 – ostatná plocha vo výmere 4 140 m<sup>2</sup>, k. ú. Petržalka, zapísaného na LV č. 1748, podľa GP č. 90/2024 zo dňa 14. 10. 2024, vo vlastníctve hlavného mesta Slovenskej republiky Bratislavy, pre účely stavby „Nosný systém MHD, prevádzkový úsek Janíkov dvor – Šafárikovo nám., 2. časť Bosákova ul. – Janíkov dvor“, za symbolickú odplatu 1,00 eur za celý predmet vecného bremena,

s podmienkou

Zmluva o zriadení vecného bremena bude oprávneným z vecného bremena podpísaná do 31. 12. 2026. V prípade, že zmluva o zriadení vecného bremena v tejto lehote nebude oprávneným z vecného bremena podpísaná, toto uznesenie v tejto časti stratí platnosť.

14. Podľa § 13 ods. 4 Zásad hospodárenia s majetkom hlavného mesta Slovenskej republiky Bratislavy schválených uznesením Mestského zastupiteľstva hlavného mesta Slovenskej republiky č. 342/2023 zo dňa 26. 10. 2023, zriadenie vecného bremena na dobu neurčitú, pôsobiace „in personam“, v prospech spoločnosti SANET s. r. o., so sídlom Mierová 1101/74, Stará Ľubovňa, IČO 53620283, spočívajúce v práve uloženia, prevádzkovania, údržby, opravy, úpravy,

rekonštrukcie, modernizácie inžinierskej siete (slaboprúdové káble) a jej ochranného pásma spojeného s právom vstupu osôb, prechodu a prejazdu cez diel č. 2 v rozsahu 2 m<sup>2</sup>, z pozemku registra „C“ KN parc. č. 1067/12 – ostatná plocha vo výmere 2 950 m<sup>2</sup>, k. ú. Petržalka, zapísaného na LV č. 1748, diel č. 3 v rozsahu 2 m<sup>2</sup>, z pozemku registra „C“ KN parc. č. 1067/12 – ostatná plocha vo výmere 2 950 m<sup>2</sup>, k. ú. Petržalka, zapísaného na LV č. 1748, diel č. 4 v rozsahu 9 m<sup>2</sup>, z pozemku registra „C“ KN parc. č. 1067/13 – ostatná plocha vo výmere 153 m<sup>2</sup>, k. ú. Petržalka, zapísaného na LV č. 2021, diel č. 5 v rozsahu 9 m<sup>2</sup>, z pozemku registra „C“ KN parc. č. 1111/46 – ostatná plocha vo výmere 27 671 m<sup>2</sup>, k. ú. Petržalka, zapísaného na LV č. 2644, diel č. 6 v rozsahu 90 m<sup>2</sup>, z pozemku registra „C“ KN parc. č. 1111/46 – ostatná plocha vo výmere 27 671 m<sup>2</sup>, k. ú. Petržalka, zapísaného na LV č. 2644, diel č. 8 v rozsahu 16 m<sup>2</sup>, z pozemku registra „C“ KN parc. č. 1111/69 – ostatná plocha vo výmere 13 144 m<sup>2</sup>, k. ú. Petržalka, zapísaného na LV č. 2644, diel č. 9 v rozsahu 53 m<sup>2</sup>, z pozemku registra „C“ KN parc. č. 1111/69 – ostatná plocha vo výmere 13 144 m<sup>2</sup>, k. ú. Petržalka, zapísaného na LV č. 2644, diel č. 10 v rozsahu 71 m<sup>2</sup>, z pozemku registra „C“ KN parc. č. 1111/69 – ostatná plocha vo výmere 13 144 m<sup>2</sup>, k. ú. Petržalka, zapísaného na LV č. 2644, diel č. 12 v rozsahu 1 m<sup>2</sup>, z pozemku registra „C“ KN parc. č. 1111/70 – ostatná plocha vo výmere 54 221 m<sup>2</sup>, k. ú. Petržalka, zapísaného na LV č. 3928, diel č. 13 v rozsahu 17 m<sup>2</sup>, z pozemku registra „C“ KN parc. č. 1111/70 – ostatná plocha vo výmere 54 221 m<sup>2</sup>, k. ú. Petržalka, zapísaného na LV č. 3928, diel č. 14 v rozsahu 6 m<sup>2</sup>, z pozemku registra „C“ KN parc. č. 1111/71 – zastavaná plocha a nádvorie vo výmere 1 046 m<sup>2</sup>, k. ú. Petržalka, zapísaného na LV č. 2644, diel č. 20 v rozsahu 10 m<sup>2</sup>, z pozemku registra „C“ KN parc. č. 3603/10 – ostatná plocha vo výmere 2 683 m<sup>2</sup>, k. ú. Petržalka, zapísaného na LV č. 2159, diel č. 22 v rozsahu 16 m<sup>2</sup>, z pozemku registra „C“ KN parc. č. 4355/12 – zastavaná plocha a nádvorie vo výmere 2 167 m<sup>2</sup>, k. ú. Petržalka, zapísaného na LV č. 1748, diel č. 23 v rozsahu 3 m<sup>2</sup>, z pozemku registra „C“ KN parc. č. 4428/10 – ostatná plocha vo výmere 719 m<sup>2</sup>, k. ú. Petržalka, zapísaného na LV č. 1748, diel č. 25 v rozsahu 3 m<sup>2</sup>, z pozemku registra „C“ KN parc. č. 4428/14 – zastavaná plocha a nádvorie vo výmere 1 473 m<sup>2</sup>, k. ú. Petržalka, zapísaného na LV č. 1748, diel č. 26 v rozsahu 1 m<sup>2</sup>, z pozemku registra „C“ KN parc. č. 4428/14 – zastavaná plocha a nádvorie vo výmere 1 473 m<sup>2</sup>, k. ú. Petržalka, zapísaného na LV č. 1748, diel č. 29 v rozsahu 24 m<sup>2</sup>, z pozemku registra „C“ KN parc. č. 4428/15 – ostatná plocha vo výmere 1 327 m<sup>2</sup>, k. ú. Petržalka, zapísaného na LV č. 1748, diel č. 30 v rozsahu 2 m<sup>2</sup>, z pozemku registra „C“ KN parc. č. 4428/15 – ostatná plocha vo výmere 1 327 m<sup>2</sup>, k. ú. Petržalka, zapísaného na LV č. 1748, diel č. 31 v rozsahu 28 m<sup>2</sup>, z pozemku registra „C“ KN parc. č. 4428/15 – ostatná plocha vo výmere 1 327 m<sup>2</sup>, k. ú. Petržalka, zapísaného na LV č. 1748, podľa GP č. 109/2025 zo dňa 10. 09. 2025, vo vlastníctve hlavného mesta Slovenskej republiky Bratislavy, pre účely stavby „Nosný systém MHD, prevádzkový úsek Janíkov dvor – Šafárikovo nám., 2. časť Bosákova ul. – Janíkov dvor“, za symbolickú odplatu 1,00 eur za celý predmet vecného bremena,

s podmienkou

Zmluva o zriadení vecného bremena bude oprávneným z vecného bremena podpísaná do 31. 12. 2026. V prípade, že zmluva o zriadení vecného bremena v tejto lehote nebude oprávneným z vecného bremena podpísaná, toto uznesenie v tejto časti stratí platnosť.

15. Podľa § 13 ods. 4 Zásad hospodárenia s majetkom hlavného mesta Slovenskej republiky Bratislavy schválených uznesením Mestského zastupiteľstva hlavného mesta Slovenskej republiky č. 342/2023 zo dňa 26. 10. 2023, zriadenie vecného bremena na dobu neurčitú, pôsobiace „in personam“, v prospech spoločnosti Energotel,a.s., so sídlom Miletičova 7, Bratislava, IČO 35785217, spočívajúce v práve uloženia, prevádzkovania, údržby, opravy, úpravy, rekonštrukcie, modernizácie inžinierskej siete (slaboprúdové káble) a jej ochranného pásma spojeného s právom vstupu osôb, prechodu a prejazdu cez diel č. 1 v rozsahu 36 m<sup>2</sup>, z pozemku registra „C“ KN parc. č. 5206/13 – zastavaná plocha a nádvorie vo výmere 24 879 m<sup>2</sup>, k. ú. Petržalka, zapísaného na LV č. 2021, podľa GP č. 105/2025, zo dňa 08. 09. 2025, diel č. 3 v rozsahu 75 m<sup>2</sup>, z pozemku registra „C“ KN parc. č. 1441/7 – ostatná plocha vo výmere 38 424 m<sup>2</sup>, k. ú. Petržalka, zapísaného na LV č. 2644, podľa GP č. 106/2025, zo dňa 08. 09. 2025, diel č. 7 v rozsahu 46 m<sup>2</sup>,

z pozemku registra „C“ KN parc. č. 1111/69 – ostatná plocha vo výmere 13 144 m<sup>2</sup>, k. ú. Petržalka, zapísaného na LV č. 2644, diel č. 8 v rozsahu 16 m<sup>2</sup>, z pozemku registra „C“ KN parc. č. 1111/69 – ostatná plocha vo výmere 13 144 m<sup>2</sup>, k. ú. Petržalka, zapísaného na LV č. 2644, diel č. 11 v rozsahu 1 m<sup>2</sup>, z pozemku registra „C“ KN parc. č. 1111/70 – ostatná plocha vo výmere 54 221 m<sup>2</sup>, k. ú. Petržalka, zapísaného na LV č. 3928, diel č. 13 v rozsahu 17 m<sup>2</sup>, z pozemku registra „C“ KN parc. č. 1111/70 – ostatná plocha vo výmere 54 221 m<sup>2</sup>, k. ú. Petržalka, zapísaného na LV č. 3928, podľa GP č. 109/2025 zo dňa 10. 09. 2025, vo vlastníctve hlavného mesta Slovenskej republiky Bratislavy, pre účely stavby „Nosný systém MHD, prevádzkový úsek Janíkov dvor – Šafárikovo nám., 2. časť Bosákova ul. – Janíkov dvor“, za symbolickú odplatu 1,00 eur za celý predmet vecného bremena,

s podmienkou

Zmluva o zriadení vecného bremena bude oprávneným z vecného bremena podpísaná do 31. 12. 2026. V prípade, že zmluva o zriadení vecného bremena v tejto lehote nebude oprávneným z vecného bremena podpísaná, toto uznesenie v tejto časti stratí platnosť.

16. Podľa § 13 ods. 4 Zásad hospodárenia s majetkom hlavného mesta Slovenskej republiky Bratislavy schválených uznesením Mestského zastupiteľstva hlavného mesta Slovenskej republiky č. 342/2023 zo dňa 26. 10. 2023, zriadenie vecného bremena na dobu neurčitú, pôsobiace „in personam“, v prospech spoločnosti Türk Telekom International SK, s. r. o., so sídlom V Záhradách 8/A, Bratislava, IČO 35805544, spočívajúce v práve uloženia, prevádzkovania, údržby, opravy, úpravy, rekonštrukcie, modernizácie inžinierskej siete (slaboprúdové káble) a jej ochranného pásma spojeného s právom vstupu osôb, prechodu a prejazdu cez diel č. 2 v rozsahu 2 m<sup>2</sup>, z pozemku registra „C“ KN parc. č. 1067/12 – ostatná plocha vo výmere 2 950 m<sup>2</sup>, k. ú. Petržalka, zapísaného na LV č. 1748, diel č. 3 v rozsahu 2 m<sup>2</sup>, z pozemku registra „C“ KN parc. č. 1067/12 – ostatná plocha vo výmere 2 950 m<sup>2</sup>, k. ú. Petržalka, zapísaného na LV č. 1748, diel č. 4 v rozsahu 9 m<sup>2</sup>, z pozemku registra „C“ KN parc. č. 1067/13 – ostatná plocha vo výmere 153 m<sup>2</sup>, k. ú. Petržalka, zapísaného na LV č. 2021, diel č. 5 v rozsahu 9 m<sup>2</sup>, z pozemku registra „C“ KN parc. č. 1111/46 – ostatná plocha vo výmere 27 671 m<sup>2</sup>, k. ú. Petržalka, zapísaného na LV č. 2644, diel č. 6 v rozsahu 90 m<sup>2</sup>, z pozemku registra „C“ KN parc. č. 1111/46 – ostatná plocha vo výmere 27 671 m<sup>2</sup>, k. ú. Petržalka, zapísaného na LV č. 2644, diel č. 8 v rozsahu 16 m<sup>2</sup>, z pozemku registra „C“ KN parc. č. 1111/69 – ostatná plocha vo výmere 13 144 m<sup>2</sup>, k. ú. Petržalka, zapísaného na LV č. 2644, diel č. 9 v rozsahu 53 m<sup>2</sup>, z pozemku registra „C“ KN parc. č. 1111/69 – ostatná plocha vo výmere 13 144 m<sup>2</sup>, k. ú. Petržalka, zapísaného na LV č. 2644, diel č. 10 v rozsahu 71 m<sup>2</sup>, z pozemku registra „C“ KN parc. č. 1111/69 – ostatná plocha vo výmere 13 144 m<sup>2</sup>, k. ú. Petržalka, zapísaného na LV č. 2644, diel č. 12 v rozsahu 1 m<sup>2</sup>, z pozemku registra „C“ KN parc. č. 1111/70 – ostatná plocha vo výmere 54 221 m<sup>2</sup>, k. ú. Petržalka, zapísaného na LV č. 3928, diel č. 13 v rozsahu 17 m<sup>2</sup>, z pozemku registra „C“ KN parc. č. 1111/70 – ostatná plocha vo výmere 54 221 m<sup>2</sup>, k. ú. Petržalka, zapísaného na LV č. 3928, diel č. 14 v rozsahu 6 m<sup>2</sup>, z pozemku registra „C“ KN parc. č. 1111/71 – zastavaná plocha a nádvorie vo výmere 1 046 m<sup>2</sup>, k. ú. Petržalka, zapísaného na LV č. 2644, diel č. 20 v rozsahu 10 m<sup>2</sup>, z pozemku registra „C“ KN parc. č. 3603/10 – ostatná plocha vo výmere 2 683 m<sup>2</sup>, k. ú. Petržalka, zapísaného na LV č. 2159, diel č. 22 v rozsahu 16 m<sup>2</sup>, z pozemku registra „C“ KN parc. č. 4355/12 – zastavaná plocha a nádvorie vo výmere 2 167 m<sup>2</sup>, k. ú. Petržalka, zapísaného na LV č. 1748, diel č. 23 v rozsahu 3 m<sup>2</sup>, z pozemku registra „C“ KN parc. č. 4428/10 – ostatná plocha vo výmere 719 m<sup>2</sup>, k. ú. Petržalka, zapísaného na LV č. 1748, diel č. 25 v rozsahu 3 m<sup>2</sup>, z pozemku registra „C“ KN parc. č. 4428/14 – zastavaná plocha a nádvorie vo výmere 1 473 m<sup>2</sup>, k. ú. Petržalka, zapísaného na LV č. 1748, diel č. 26 v rozsahu 1 m<sup>2</sup>, z pozemku registra „C“ KN parc. č. 4428/14 – zastavaná plocha a nádvorie vo výmere 1 473 m<sup>2</sup>, k. ú. Petržalka, zapísaného na LV č. 1748, diel č. 29 v rozsahu 24 m<sup>2</sup>, z pozemku registra „C“ KN parc. č. 4428/15 – ostatná plocha vo výmere 1 327 m<sup>2</sup>, k. ú. Petržalka, zapísaného na LV č. 1748, diel č. 30 v rozsahu 2 m<sup>2</sup>, z pozemku registra „C“ KN parc. č. 4428/15 – ostatná plocha vo výmere 1 327 m<sup>2</sup>, k. ú. Petržalka, zapísaného na LV č. 1748, diel č. 31 v rozsahu 28 m<sup>2</sup>, z pozemku registra „C“ KN parc. č. 4428/15 – ostatná plocha vo výmere 1 327 m<sup>2</sup>, k. ú. Petržalka, zapísaného na LV č. 1748, podľa GP č. 109/2025 zo dňa 10. 09. 2025, vo

vlastníctve hlavného mesta Slovenskej republiky Bratislavy, pre účely stavby „Nosný systém MHD, prevádzkový úsek Janíkov dvor – Šafárikovo nám., 2. časť Bosákova ul. – Janíkov dvor“, za symbolickú odplatu 1,00 eur za celý predmet vecného bremena,

s podmienkou

Zmluva o zriadení vecného bremena bude oprávneným z vecného bremena podpísaná do 31. 12. 2026. V prípade, že zmluva o zriadení vecného bremena v tejto lehote nebude oprávneným z vecného bremena podpísaná, toto uznesenie v tejto časti stratí platnosť.

## **Dôvodová správa**

**PREDMET:** Návrh na zriadenie vecného bremena k nehnuteľnostiam v Bratislave, k. ú. Petržalka, Bosáková, Farského a nasl. ulice, so správcami inžinierskych sietí pre účely stavby NS MHD II. etapa

**VLASTNÍCI SIETÍ:** Západoslovenská distribučná, a.s. (ďalej aj ako „ZS DIS“)  
Čulenova 6, 816 47 Bratislava  
IČO: 36 361 518

SPP – distribúcia, a.s. (ďalej aj ako „SPP“)  
Plátennícka 19013/2, 821 09 Bratislava  
IČO: 35 910 739

Bratislavská vodárenská spoločnosť, a.s. (ďalej aj ako „BVS“)  
Prešovská 48, 826 46  
IČO: 35 850 370

Quantcom, a.s. – organizačná zložka (ďalej aj ako „QUANTCOM“)  
Pôvodne - DIAL Telecom, a.s.  
Pražská 11, 811 04 Bratislava  
IČO: 45 940 967

Orange Slovensko, a.s. (ďalej aj ako „ORANGE“)  
Metodova 8, 821 08 Bratislava  
IČO: 35 697 270

SWAN, a.s. (ďalej aj ako „SWAN“)  
Landererova 12, 811 09 Bratislava  
IČO: 35 680 202

TRANSPETROL, a.s. (ďalej aj ako „TRANSPETROL“)  
Šumavská 38, 821 08 Bratislava  
IČO: 31 341 977

Slovak Telecom, a.s. (ďalej aj ako „TELECOM“)  
Bajkalská 28, 817 62 Bratislava  
IČO: 35 763 469

SITEL s.r.o. (ďalej aj ako „SITEL“)  
Zemplínska 6, 040 01 Košice  
IČO: 31 668 305

UPC BROADBAND SLOVAKIA, s.r.o. (ďalej aj ako „UPC“)  
Ševčenkova 36, 851 01 Bratislava  
IČO: 35 971 967

Slovanet, a.s. (ďalej aj ako „SLOVANET“)  
Galvaniho 19, 821 04 Bratislava  
IČO: 35 954 612

Veolia Energia Slovensko, a. s. (ďalej aj ako „VEOLIA“)  
Einsteinova 21, 851 01 Bratislava  
IČO: 35 702 257



SANET s. r. o. (ďalej aj ako „SANET“)  
Mierová 1101/74, 064 01 Stará Ľubovňa  
IČO: 53 620 283

Energotel,a.s. (ďalej aj ako „ENERGOTEL“)  
Miletičova 7, 821 08 Bratislava  
IČO: 35 785 217

Türk Telekom International SK, s.r.o. (ďalej aj ako „TURK“)  
V Záhradách 8/A, 811 02 Bratislava  
IČO: 35 805 544

### **ŠPECIFIKÁCIA POZEMKOV**

#### ***vo vlastníctve ZS DIS***

<b>parc. č.</b>	<b>druh pozemku</b>	<b>výmera v m<sup>2</sup></b>	<b>GP</b>	<b>výmera dielu</b>
3169/1	ostatná plocha	48 158	diel č. 3	17
3169/1	ostatná plocha	48 158	diel č. 4	144
2409/5	ostatná plocha	24 976	diel č. 1	126
2445/3	ostatná plocha	2 647	diel č. 2	3
2446/13	zastavaná plocha	1 270	diel č. 3	17
1579/3	zastavaná plocha	8 605	diel č. 2	33
1606/8	ostatná plocha	23 298	diel č. 3	87
3603/10	ostatná plocha	2 683	diel č. 3	87
4355/12	zastavaná plocha	2 167	diel č. 4	23
4428/15	ostatná plocha	1 327	diel č. 5	64
4428/16	ostatná plocha	2 080	diel č. 6	101
4450	zastavaná plocha	5 323	diel č. 9	17
5207/5	zastavaná plocha	8 043	diel č. 10	51
1560/3	ostatná plocha	2 831	diel č. 1	28
<b>spolu:</b>				<b>798 m<sup>2</sup></b>

#### ***vo vlastníctve SPP***

<b>parc. č.</b>	<b>druh pozemku</b>	<b>výmera v m<sup>2</sup></b>	<b>GP</b>	<b>výmera dielu</b>
1111/57	zastavaná plocha	19 993	diel č. 4	20
1111/57	zastavaná plocha	19 993	diel č. 5	27
1111/57	zastavaná plocha	19 993	diel č. 6	30
1111/57	zastavaná plocha	19 993	diel č. 7	55
1111/57	zastavaná plocha	19 993	diel č. 8	139
1111/58	zastavaná plocha	1 872	diel č. 9	73
1111/58	zastavaná plocha	1 872	diel č. 10	142
1111/58	zastavaná plocha	1 872	diel č. 11	69
1329/4	zastavaná plocha	2 326	diel č. 12	28
1329/4	zastavaná plocha	2 326	diel č. 13	14
1329/4	zastavaná plocha	2 326	diel č. 14	14
1441/7	ostatná plocha	38 424	diel č. 15	35
1441/7	ostatná plocha	38 424	diel č. 16	73
1441/7	ostatná plocha	38 424	diel č. 17	38
5206/13	zastavaná plocha	24 879	diel č. 1	10

5206/13	zastavaná plocha	24 879	diel č. 2	20
5206/13	zastavaná plocha	24 879	diel č. 3	10
1578/1	ostatná plocha	6 902	diel č. 10	10
1578/1	ostatná plocha	6 902	diel č. 11	12
1579/3	zastavaná plocha	8 605	diel č. 12	24
1579/3	zastavaná plocha	8 605	diel č. 13	12
1579/3	zastavaná plocha	8 605	diel č. 14	12
1580/8	ostatná plocha	27 673	diel č. 15	74
1580/8	ostatná plocha	27 673	diel č. 16	142
1580/8	ostatná plocha	27 673	diel č. 17	68
1559/10	ostatná plocha	12 759	diel č. 1	43
1559/10	ostatná plocha	12 759	diel č. 2	46
1579/3	zastavaná plocha	8 605	diel č. 3	13
1579/3	zastavaná plocha	8 605	diel č. 4	26
1579/3	zastavaná plocha	8 605	diel č. 5	13
1860/1	ostatná plocha	18 495	diel č. 6	50
1860/1	ostatná plocha	18 495	diel č. 7	25
1860/1	ostatná plocha	18 495	diel č. 8	25
1860/22	ostatná plocha	5 860	diel č. 9	32
1860/22	ostatná plocha	5 860	diel č. 10	28
2409/5	ostatná plocha	24 976	diel č. 1	57
2409/5	ostatná plocha	24 976	diel č. 2	57
2409/5	ostatná plocha	24 976	diel č. 3	114
2445/3	ostatná plocha	2 647	diel č. 4	8
2445/3	ostatná plocha	2 647	diel č. 5	4
2445/3	ostatná plocha	2 647	diel č. 6	12
2446/13	zastavaná plocha	1 270	diel č. 7	15
2446/13	zastavaná plocha	1 270	diel č. 8	8
2446/13	zastavaná plocha	1 270	diel č. 9	7
1443/1	ostatná plocha	840	diel č. 1	7
1443/1	ostatná plocha	840	diel č. 2	15
1443/1	ostatná plocha	840	diel č. 3	5
1444/12	ostatná plocha	1 478	diel č. 8	32
1444/12	ostatná plocha	1 478	diel č. 9	14
1444/12	ostatná plocha	1 478	diel č. 10	2
1444/13	ostatná plocha	976	diel č. 11	2
1444/13	ostatná plocha	976	diel č. 12	76
1444/13	ostatná plocha	976	diel č. 13	7
1444/13	ostatná plocha	976	diel č. 14	34
1444/31	ostatná plocha	3 093	diel č. 15	8
1444/31	ostatná plocha	3 093	diel č. 16	37
1444/31	ostatná plocha	3 093	diel č. 17	18
1444/31	ostatná plocha	3 093	diel č. 18	13
1444/31	ostatná plocha	3 093	diel č. 19	38
1448	zastavaná plocha	716	diel č. 20	26
1448	zastavaná plocha	716	diel č. 21	65
1448	zastavaná plocha	716	diel č. 22	24
1449	ostatná plocha	983	diel č. 23	19
1449	ostatná plocha	983	diel č. 24	21
1449	ostatná plocha	983	diel č. 25	58
1451	zastavaná plocha	542	diel č. 26	9
1451	zastavaná plocha	542	diel č. 27	5
1451	zastavaná plocha	542	diel č. 28	5
1451	zastavaná plocha	542	diel č. 29	21
1497	ostatná plocha	392	diel č. 30	16
1497	ostatná plocha	392	diel č. 31	7

1497	ostatná plocha	392	diel č. 32	2
1497	ostatná plocha	392	diel č. 33	2
1497	ostatná plocha	392	diel č. 34	1
1497	ostatná plocha	392	diel č. 35	10
1498	zastavaná plocha	215	diel č. 36	3
1498	zastavaná plocha	215	diel č. 37	6
1498	zastavaná plocha	215	diel č. 38	3
1498	zastavaná plocha	215	diel č. 39	4
1498	zastavaná plocha	215	diel č. 40	8
1499	ostatná plocha	246	diel č. 41	4
1499	ostatná plocha	246	diel č. 42	8
1499	ostatná plocha	246	diel č. 43	4
1499	ostatná plocha	246	diel č. 44	3
1508	ostatná plocha	1 366	diel č. 51	22
1508	ostatná plocha	1 366	diel č. 52	38
1508	ostatná plocha	1 366	diel č. 53	15
1507	zastavaná plocha	3 524	diel č. 1	66
1580/8	ostatná plocha	27 673	diel č. 2	717
1580/8	ostatná plocha	27 673	diel č. 3	391
1580/8	ostatná plocha	27 673	diel č. 4	784
1507	zastavaná plocha	3 524	diel č. 1	79
1507	zastavaná plocha	3 524	diel č. 2	150
1507	zastavaná plocha	3 524	diel č. 3	759
1580/8	ostatná plocha	27 673	diel č. 4	36
1580/8	ostatná plocha	27 673	diel č. 5	474
1580/8	ostatná plocha	27 673	diel č. 6	65
3169/1	ostatná plocha	48 158	diel č. 7	1 369
3169/1	ostatná plocha	48 158	diel č. 8	1 794
3169/1	ostatná plocha	48 158	diel č. 9	3 045
936	zastavaná plocha	37 192	diel č. 1	3
1329/1	zastavaná plocha	14 809	diel č. 2	298
1443/1	ostatná plocha	840	diel č. 3	3
1443/1	ostatná plocha	840	diel č. 4	104
1444/12	ostatná plocha	1 478	diel č. 18	702
1444/12	ostatná plocha	1 478	diel č. 19	257
1444/12	ostatná plocha	1 478	diel č. 20	329
1444/13	ostatná plocha	976	diel č. 21	191
1444/13	ostatná plocha	976	diel č. 22	228
1444/13	ostatná plocha	976	diel č. 23	530
1444/14	ostatná plocha	1 094	diel č. 24	519
1444/14	ostatná plocha	1 094	diel č. 25	166
1444/14	ostatná plocha	1 094	diel č. 26	143
1444/31	ostatná plocha	3 093	diel č. 27	569
1444/31	ostatná plocha	3 093	diel č. 28	252
1444/31	ostatná plocha	3 093	diel č. 29	370
1444/31	ostatná plocha	3 093	diel č. 30	5
1507	zastavaná plocha	3 524	diel č. 40	9
3169/1	ostatná plocha	48 158	diel č. 41	352
3169/1	ostatná plocha	48 158	diel č. 42	564
3169/1	ostatná plocha	48 158	diel č. 43	233
5139/2 „E“	orná pôda	383	diel č. 44	48
5139/2 „E“	orná pôda	383	diel č. 45	89
5139/2 „E“	orná pôda	383	diel č. 46	1
2409/5	ostatná plocha	24 976	diel č. 1	70
2409/5	ostatná plocha	24 976	diel č. 2	145
2409/5	ostatná plocha	24 976	diel č. 3	75

89/12	ostatná plocha	5 753	diel č. 1	68
89/12	ostatná plocha	5 753	diel č. 2	137
89/12	ostatná plocha	5 753	diel č. 3	85
90	zastavaná plocha	3 732	diel č. 4	22
90	zastavaná plocha	3 732	diel č. 5	4
90	zastavaná plocha	3 732	diel č. 6	41
1038/5	zastavaná plocha	4 008	diel č. 7	16
1038/5	zastavaná plocha	4 008	diel č. 8	32
1038/5	zastavaná plocha	4 008	diel č. 9	16
1067/12	ostatná plocha	2 950	diel č. 10	38
1067/12	ostatná plocha	2 950	diel č. 11	95
1067/12	ostatná plocha	2 950	diel č. 12	53
1067/13	ostatná plocha	153	diel č. 13	6
1067/13	ostatná plocha	153	diel č. 14	5
1067/13	ostatná plocha	153	diel č. 15	3
1111/46	ostatná plocha	27 671	diel č. 16	16
1111/46	ostatná plocha	27 671	diel č. 17	43
1111/46	ostatná plocha	27 671	diel č. 18	28

**spolu: 19 142 m<sup>2</sup>**

**vo vlastníctve BVS**

<b>parc. č.</b>	<b>druh pozemku</b>	<b>výmera v m<sup>2</sup></b>	<b>GP</b>	<b>výmera dielu</b>
70/5	zastavaná plocha	1 504	diel č. 1	41
89/12	ostatná plocha	5 753	diel č. 2	767
1111/57	zastavaná plocha	19 993	diel č. 1	84
1111/58	zastavaná plocha	1 872	diel č. 2	121
1579/3	zastavaná plocha	8 605	diel č. 2	67
1606/8	ostatná plocha	23 298	diel č. 3	217
1111/46	ostatná plocha	27 671	diel č. 1	89
1579/4	zastavaná plocha	4 476	diel č. 1	25
1866/2	zastavaná plocha	7 423	diel č. 2	233
2446/10	zastavaná plocha	356	diel č. 4	31
5007 „E“	orná pôda	904	diel č. 5	30
1443/1	ostatná plocha	840	diel č. 1	250
1448	zastavaná plocha	716	diel č. 3	64
1498	zastavaná plocha	215	diel č. 4	30
1499	ostatná plocha	246	diel č. 5	17
2409/5	ostatná plocha	24 976	diel č. 1	253
1560/3	ostatná plocha	2 831	diel č. 1	9

**spolu: 2 328 m<sup>2</sup>**

**vo vlastníctve QUANTCOM**

<b>parc. č.</b>	<b>druh pozemku</b>	<b>výmera v m<sup>2</sup></b>	<b>GP</b>	<b>výmera dielu</b>
936	zastavaná plocha	37 192	diel č. 1	16
1578/1	ostatná plocha	6 902	diel č. 1	10
1579/3	zastavaná plocha	8 605	diel č. 3	11
1580/8	ostatná plocha	27 673	diel č. 4	205

**spolu: 242 m<sup>2</sup>**

**vo vlastníctve SPP – optický kábel**

<b>parc. č.</b>	<b>druh pozemku</b>	<b>výmera v m<sup>2</sup></b>	<b>GP</b>	<b>výmera dielu</b>
936	zastavaná plocha	37 192	diel č. 1	16
<b>spolu:</b>				<b>16 m<sup>2</sup></b>

**vo vlastníctve ORANGE**

<b>parc. č.</b>	<b>druh pozemku</b>	<b>výmera v m<sup>2</sup></b>	<b>GP</b>	<b>výmera dielu</b>
936	zastavaná plocha	37 192	diel č. 1	16
1578/1	ostatná plocha	6 902	diel č. 1	10
1579/3	zastavaná plocha	8 605	diel č. 3	11
1580/8	ostatná plocha	27 673	diel č. 4	205
2409/5	ostatná plocha	24 976	diel č. 1	16
2409/5	ostatná plocha	24 976	diel č. 4	90
2445/3	ostatná plocha	2 647	diel č. 5	13
2445/3	ostatná plocha	2 647	diel č. 7	8
2446/13	zastavaná plocha	1 270	diel č. 9	8
2474/1	ostatná plocha	493	diel č. 12	21
2475/1	ostatná plocha	1 347	diel č. 13	6
5206/13	zastavaná plocha	24 879	diel č. 1	36
1329/4	zastavaná plocha	2 326	diel č. 1	7
1409	ostatná plocha	491	diel č. 2	6
1441/7	ostatná plocha	38 424	diel č. 3	75
1441/7	ostatná plocha	38 424	diel č. 4	9
1111/69	ostatná plocha	13 144	diel č. 7	46
1111/69	ostatná plocha	13 144	diel č. 8	16
1111/70	ostatná plocha	54 221	diel č. 11	1
1111/70	ostatná plocha	54 221	diel č. 13	17
<b>spolu:</b>				<b>620 m<sup>2</sup></b>

**vo vlastníctve SWAN**

<b>parc. č.</b>	<b>druh pozemku</b>	<b>výmera v m<sup>2</sup></b>	<b>GP</b>	<b>výmera dielu</b>
936	zastavaná plocha	37 192	diel č. 1	16
1578/1	ostatná plocha	6 902	diel č. 1	10
1579/3	zastavaná plocha	8 605	diel č. 3	11
1580/8	ostatná plocha	27 673	diel č. 4	205
1441/7	ostatná plocha	38 424	diel č. 3	75
1067/12	ostatná plocha	2 950	diel č. 3	2
1067/13	ostatná plocha	153	diel č. 4	9
1111/46	ostatná plocha	27 671	diel č. 5	9
1111/46	ostatná plocha	27 671	diel č. 6	90
1111/69	ostatná plocha	13 144	diel č. 8	16
1111/69	ostatná plocha	13 144	diel č. 9	53
1111/69	ostatná plocha	13 144	diel č. 10	71
1111/70	ostatná plocha	54 221	diel č. 12	1
1111/70	ostatná plocha	54 221	diel č. 13	17
1111/71	zastavaná plocha	1 046	diel č. 14	6
3603/10	ostatná plocha	2 683	diel č. 20	10
4355/12	zastavaná plocha	2 167	diel č. 22	16
4428/10	ostatná plocha	719	diel č. 23	3

4428/14	zastavaná plocha	1 473	diel č. 24	5
4428/14	zastavaná plocha	1 473	diel č. 26	1
4428/15	ostatná plocha	1 327	diel č. 29	24
4428/15	ostatná plocha	1 327	diel č. 30	2
4428/15	ostatná plocha	1 327	diel č. 31	28

**spolu: 738 m<sup>2</sup>**

**vo vlastníctve TRANSPETROL**

<b>parc. č.</b>	<b>druh pozemku</b>	<b>výmera v m<sup>2</sup></b>	<b>GP</b>	<b>výmera dielu</b>
936	zastavaná plocha	37 192	diel č. 1	16
1578/1	ostatná plocha	6 902	diel č. 1	10
1579/3	zastavaná plocha	8 605	diel č. 3	11
1580/8	ostatná plocha	27 673	diel č. 4	205

**spolu: 242 m<sup>2</sup>**

**vo vlastníctve TELECOM**

<b>parc. č.</b>	<b>druh pozemku</b>	<b>výmera v m<sup>2</sup></b>	<b>GP</b>	<b>výmera dielu</b>
936	zastavaná plocha	37 192	diel č. 1	16
1578/1	ostatná plocha	6 902	diel č. 1	10
1579/3	zastavaná plocha	8 605	diel č. 3	11
1580/8	ostatná plocha	27 673	diel č. 4	205
2409/5	ostatná plocha	24 976	diel č. 1	16
2409/5	ostatná plocha	24 976	diel č. 2	24
2409/5	ostatná plocha	24 976	diel č. 3	2
2409/5	ostatná plocha	24 976	diel č. 4	90
2445/3	ostatná plocha	2 647	diel č. 5	13
2445/3	ostatná plocha	2 647	diel č. 7	8
2446/13	zastavaná plocha	1 270	diel č. 9	8
2474/1	ostatná plocha	493	diel č. 12	21
2475/1	ostatná plocha	1 347	diel č. 13	6
2475/1	ostatná plocha	1 347	diel č. 14	3
4691/1	ostatná plocha	10 438	diel č. 1	14
5207/5	zastavaná plocha	8 043	diel č. 2	18
89/12	ostatná plocha	5 753	diel č. 1	286
1067/12	ostatná plocha	2 950	diel č. 3	2
1067/13	ostatná plocha	153	diel č. 4	9
1111/46	ostatná plocha	27 671	diel č. 5	9
1111/46	ostatná plocha	27 671	diel č. 6	90
1111/69	ostatná plocha	13 144	diel č. 8	16
1111/69	ostatná plocha	13 144	diel č. 9	53
1111/69	ostatná plocha	13 144	diel č. 10	71
1111/70	ostatná plocha	54 221	diel č. 12	1
1111/70	ostatná plocha	54 221	diel č. 13	17
1111/71	zastavaná plocha	1 046	diel č. 14	6
3603/10	ostatná plocha	2 683	diel č. 20	10
4355/12	zastavaná plocha	2 167	diel č. 22	16
4428/10	ostatná plocha	719	diel č. 23	3
4428/14	zastavaná plocha	1 473	diel č. 26	1
4428/15	ostatná plocha	1 327	diel č. 29	24
4428/15	ostatná plocha	1 327	diel č. 30	2
4428/15	ostatná plocha	1 327	diel č. 31	28

---

**spolu: 1 109 m<sup>2</sup>**

**vo vlastníctve SITEL**

<b>parc. č.</b>	<b>druh pozemku</b>	<b>výmera v m<sup>2</sup></b>	<b>GP</b>	<b>výmera dielu</b>
936	zastavaná plocha	37 192	diel č. 1	16
1578/1	ostatná plocha	6 902	diel č. 1	10
1579/3	zastavaná plocha	8 605	diel č. 3	11
1580/8	ostatná plocha	27 673	diel č. 4	249

---

**spolu: 286 m<sup>2</sup>**

**vo vlastníctve UPC**

<b>parc. č.</b>	<b>druh pozemku</b>	<b>výmera v m<sup>2</sup></b>	<b>GP</b>	<b>výmera dielu</b>
2409/5	ostatná plocha	24 976	diel č. 2	24
2409/5	ostatná plocha	24 976	diel č. 4	90
2474/1	ostatná plocha	493	diel č. 12	21
2475/1	ostatná plocha	1 347	diel č. 13	6
2475/1	ostatná plocha	1 347	diel č. 14	3
1443/1	ostatná plocha	840	diel č. 1	18
1444/13	ostatná plocha	976	diel č. 4	18
1444/14	ostatná plocha	1 094	diel č. 5	18
1444/31	ostatná plocha	3 093	diel č. 6	3
1448	zastavaná plocha	716	diel č. 7	12
1498	zastavaná plocha	215	diel č. 8	11
1499	ostatná plocha	246	diel č. 9	4
5139/2 „E“	ostatná plocha	383	diel č. 10	36
3169/1	ostatná plocha	48 158	diel č. 3	88
2446/12	zastavaná plocha	2 297	diel č. 2	10
2453	ostatná plocha	4 088	diel č. 3	54
1507	zastavaná plocha	3 524	diel č. 3	10
1508	ostatná plocha	1 366	diel č. 4	18
1558	zastavaná plocha	7 622	diel č. 5	10
1578/1	ostatná plocha	6 902	diel č. 6	27
3169/1	ostatná plocha	48 158	diel č. 7	30
1111/46	ostatná plocha	27 671	diel č. 6	90
1111/69	ostatná plocha	13 144	diel č. 8	16
1111/69	ostatná plocha	13 144	diel č. 9	53
1111/69	ostatná plocha	13 144	diel č. 10	71
1111/70	ostatná plocha	54 221	diel č. 12	1
1111/70	ostatná plocha	54 221	diel č. 13	17
1111/71	zastavaná plocha	1 046	diel č. 14	6
3603/10	ostatná plocha	2 683	diel č. 20	10
3603/10	ostatná plocha	2 683	diel č. 21	3
4355/12	zastavaná plocha	2 167	diel č. 22	16
4428/14	zastavaná plocha	1 473	diel č. 27	21
4428/15	ostatná plocha	1 327	diel č. 28	2
4428/15	ostatná plocha	1 327	diel č. 29	24
4428/15	ostatná plocha	1 327	diel č. 32	3
4428/16	ostatná plocha	2 080	diel č. 33	51
4428/41	ostatná plocha	80	diel č. 35	4
4428/41	ostatná plocha	80	diel č. 36	5
4450	zastavaná plocha	5 323	diel č. 37	7
5207/5	zastavaná plocha	8 043	diel č. 38	68

---

**spolu: 979 m<sup>2</sup>**

**vo vlastníctve SLOVANET**

<b>parc. č.</b>	<b>druh pozemku</b>	<b>výmera v m<sup>2</sup></b>	<b>GP</b>	<b>výmera dielu</b>
2409/5	ostatná plocha	24 976	diel č. 1	16
2409/5	ostatná plocha	24 976	diel č. 4	90
2445/3	ostatná plocha	2 647	diel č. 6	39
2445/3	ostatná plocha	2 647	diel č. 7	8
2445/4	ostatná plocha	352	diel č. 8	3
2446/13	zastavaná plocha	1 270	diel č. 9	8
2447	ostatná plocha	1695	diel č. 10	3
2473/1	zastavaná plocha	582	diel č. 11	6
2475/1	ostatná plocha	1 347	diel č. 14	3
2475/1	ostatná plocha	1 347	diel č. 15	15
1067/12	ostatná plocha	2 950	diel č. 3	2
1067/13	ostatná plocha	153	diel č. 4	9
1111/46	ostatná plocha	27 671	diel č. 5	9
1111/46	ostatná plocha	27 671	diel č. 6	90
1111/69	ostatná plocha	13 144	diel č. 8	16
1111/69	ostatná plocha	13 144	diel č. 9	53
1111/69	ostatná plocha	13 144	diel č. 10	71
1111/70	ostatná plocha	54 221	diel č. 12	1
1111/70	ostatná plocha	54 221	diel č. 13	17
1111/71	zastavaná plocha	1 046	diel č. 14	6
3603/10	ostatná plocha	2 683	diel č. 20	10
4355/12	zastavaná plocha	2 167	diel č. 22	16
4428/15	ostatná plocha	1 327	diel č. 29	24
4428/15	ostatná plocha	1 327	diel č. 31	28

**spolu: 543 m<sup>2</sup>**

**vo vlastníctve VEOLIA**

<b>parc. č.</b>	<b>druh pozemku</b>	<b>výmera v m<sup>2</sup></b>	<b>GP</b>	<b>výmera dielu</b>
2451	ostatná plocha	4 140	diel č. 1	195

**spolu: 195 m<sup>2</sup>**

**vo vlastníctve SANET**

<b>parc. č.</b>	<b>druh pozemku</b>	<b>výmera v m<sup>2</sup></b>	<b>GP</b>	<b>výmera dielu</b>
1067/12	ostatná plocha	2 950	diel č. 2	2
1067/12	ostatná plocha	2 950	diel č. 3	2
1067/13	ostatná plocha	153	diel č. 4	9
1111/46	ostatná plocha	27 671	diel č. 5	9
1111/46	ostatná plocha	27 671	diel č. 6	90
1111/69	ostatná plocha	13 144	diel č. 8	16
1111/69	ostatná plocha	13 144	diel č. 9	53
1111/69	ostatná plocha	13 144	diel č. 10	71
1111/70	ostatná plocha	54 221	diel č. 12	1
1111/70	ostatná plocha	54 221	diel č. 13	17
1111/71	zastavaná plocha	1 046	diel č. 14	6
3603/10	ostatná plocha	2 683	diel č. 20	10
4355/12	zastavaná plocha	2 167	diel č. 22	16
4428/10	ostatná plocha	719	diel č. 23	3
4428/14	zastavaná plocha	1 473	diel č. 25	3



4428/14	zastavaná plocha	1 473	diel č. 26	1
4428/15	ostatná plocha	1 327	diel č. 29	24
4428/15	ostatná plocha	1 327	diel č. 30	2
4428/15	ostatná plocha	1 327	diel č. 31	28

**spolu: 363 m<sup>2</sup>**

**vo vlastníctve *ENERGOTEL***

<b>parc. č.</b>	<b>druh pozemku</b>	<b>výmera v m<sup>2</sup></b>	<b>GP</b>	<b>výmera dielu</b>
5206/13	zastavaná plocha	24 879	diel č. 1	36
1441/7	ostatná plocha	38 424	diel č. 3	75
1111/69	ostatná plocha	13 144	diel č. 7	46
1111/69	ostatná plocha	13 144	diel č. 8	16
1111/70	ostatná plocha	54 221	diel č. 11	1
1111/70	ostatná plocha	54 221	diel č. 13	17

**spolu: 191 m<sup>2</sup>**

**vo vlastníctve *TURK***

<b>parc. č.</b>	<b>druh pozemku</b>	<b>výmera v m<sup>2</sup></b>	<b>GP</b>	<b>výmera dielu</b>
1067/12	ostatná plocha	2 950	diel č. 2	2
1067/12	ostatná plocha	2 950	diel č. 3	2
1067/13	ostatná plocha	153	diel č. 4	9
1111/46	ostatná plocha	27 671	diel č. 5	9
1111/46	ostatná plocha	27 671	diel č. 6	90
1111/69	ostatná plocha	13 144	diel č. 8	16
1111/69	ostatná plocha	13 144	diel č. 9	53
1111/69	ostatná plocha	13 144	diel č. 10	71
1111/70	ostatná plocha	54 221	diel č. 12	1
1111/70	ostatná plocha	54 221	diel č. 13	17
1111/71	zastavaná plocha	1 046	diel č. 14	6
3603/10	ostatná plocha	2 683	diel č. 20	10
4355/12	zastavaná plocha	2 167	diel č. 22	16
4428/10	ostatná plocha	719	diel č. 23	3
4428/14	zastavaná plocha	1 473	diel č. 25	3
4428/14	zastavaná plocha	1 473	diel č. 26	1
4428/15	ostatná plocha	1 327	diel č. 29	24
4428/15	ostatná plocha	1 327	diel č. 30	2
4428/15	ostatná plocha	1 327	diel č. 31	28

**spolu: 363 m<sup>2</sup>**

**Poznámka:**

Rozsah vecných bremien bol vyznačený Geometrickými plánmi č. 40/2023, 41/2023, 42/2023, 80/2024, 90/2024, 30/2023, 31/2023, 32/2023, 33/2023, 34/2023, 35/2023, 36/2023, 37/2023, 38/2023, 39/2023, 70/2024, 50/2023, 51/2023, 53/2023, 60/2024, 61/2024, 62/2024, 64/2024, 50/2024, 51/2024, 52/2024, 53/2024, 54/2024, 101/2025, 102/2025, 103/2025, 105/2025, 106/2025, 107/2025, 108/2025, 109/1025, 01/2026, 02/2026 vyhotovenými spoločnosťou GEFOS SLOVAKIA, s.r.o. Bojnická 3, 831 04 Bratislava, IČO: 35 859 890.

**SKUTKOVÝ STAV**

**Predmet**

Predmetom materiálu je nevyhnutná požiadavka na úpravu vzťahov k pozemkom vo vlastníctve hlavného mesta SR Bratislavy, do ktorých boli uložené viaceré nové podzemné elektrárenské, plynárenské a vodárenské vedenia, tiež optické siete a horúcovody.

Vybudovanie podzemných vedení a optických sietí, resp. ich prekládky sa realizovali z dôvodu realizácie stavby „Nosný systém MHD, prevádzkový úsek Janíkov dvor – Šafárikovo nám., 2. časť Bosákova ul. – Janíkov dvor“, (ďalej aj ako „**električka Petržalka**“).

### **Dôvod a účel**

#### **Dôvod predloženia materiálu:**

Stavba električky v Petržalke si vyžiadala veľké množstvo uloženia:

- elektrických vedení NN a VN spojených s preložkami elektrických sietí, ktorých vlastníkom je Západoslovenská distribučná, a.s. Rozsah vedení je vyznačený geometrickými plánmi č. 40/2023, 41/2023, 42/2023, 80/2024, 01/2026 o spoločnom rozsahu 798 m<sup>2</sup>,
- plynárenských vedení a ich preložiek (plynovod STL a VTL), ktorých vlastníkom je naďalej SPP - distribúcia, a.s. Rozsah vedení je vyznačený geometrickými plánmi č. 30/2023, 31/2023, 32/2023, 33/2023, 34/2023, 35/2023, 36/2023, 37/2023, 38/2023, 39/2023, 70/2024, o spoločnom rozsahu 19 142 m<sup>2</sup>.
- vodárenských vedení, vybudovanie preložiek vodárenských a kanalizačných vedení (DN 800), vodovodných prípojk, vybudovanie splaškovej a dažďovej kanalizácie vo vlastníctve Bratislavskej vodárenskej spoločnosti, a.s. Rozsah vedení je vyznačený geometrickými plánmi č. 50/2023, 51/2023, 53/2023, 60/2024, 61/2024, 62/2024, 64/2024, 02/2026 o spoločnom rozsahu 2 328 m<sup>2</sup>,
- optických vedení vo vlastníctve spoločnosti SWAN, a.s., Slovak Telekom, a.s., Orange Slovensko, a.s., UPC BROADBAND SLOVAKIA, s.r.o., Quantcom, a.s. - organizačná zložka, Transpetrol, a.s., SITEL s.r.o., Slovanet, a.s., SANET, a.s., Energotel, a.s., Türk Telekom International SR, s.r.o. Rozsah vedení je vyznačený geometrickými plánmi č. 50/2023, 51/2024, 52/2024, 53/2024, 54/2024, 101/2025, 102/2025, 103/2025, 105/2025, 106/2025, 107/2025, 108/2025, 109/2025 o spoločnom rozsahu 5 692 m<sup>2</sup>,
- vedení horúcovodu vo vlastníctve spoločnosti Veolia Energia Slovensko a. s. Rozsah vedenia je vyznačený geometrickým plánom č. 90/2024 o spoločnom rozsahu 195 m<sup>2</sup>.

Uloženie sietí do pozemkov vo vlastníctve hlavného mesta SR Bratislavy navrhujeme upraviť formou zriadenia vecného bremena pôsobiaceho „in personam“, teda v prospech jednotlivých providerov (prevádzkovateľov) jednotlivých sietí.

### **Stanovenie výšky odplaty**

Informatívna výška odplaty za zriadenie vecného bremena práva uloženia inžinierskych sietí v zmysle Smernice č. S14 o oceňovaní nájomov a vecných bremien hlavného mesta SR Bratislavy je pri pozemkoch vo vlastníctve hlavného mesta stanovená na sumu 22 256,74 Eur a vychádza zo sadzby 5,41 eur/m<sup>2</sup>.

Jednotlivé vedenia boli vybudované, resp. preložené z dôvodu realizácie stavby električky v Petržalke, preto odporúčame odplatu za zriadenie vecného bremena znížiť na sumu **1,00 euro pre každého prevádzkovateľa siete**, podľa ustanovenia § 13 ods. 4 Zásad hospodárenia s majetkom hlavného mesta SR Bratislavy schválených uznesením Mestského zastupiteľstva hlavného mesta SR Bratislavy č. 342/2023 zo dňa 26. 10. 2023.

### **Navrhované riešenie**

Uzatvorením zmlúv o zriadení vecného bremena príde ku konečnému usporiadaniu vzťahov k dotknutým častiam pozemkov vo vlastníctve hlavného mesta SR Bratislavy a zároveň priebeh sietí sa vyznačí v digitálnej mape Bratislavy.

## MINISTERSTVO SPRAVODLIVOSTI SLOVENSKEJ REPUBLIKY

OBCHODNÝ REGISTER  
NA INTERNETESlovensky  |  English

## Výpis z Obchodného registra Mestského súdu Bratislava III

**Tento výpis má len informatívny charakter a nie je použiteľný pre právne úkony!****Zobraziť na novej verzii portálu**






Oddiel: Sa

Vložka číslo: 3879/B

Obchodné meno:	Západoslovenská distribučná, a.s.	(od: 01.01.2013)
Sídlo:	Čulenova 6 Bratislava 816 47	(od: 25.09.2015)
IČO:	36 361 518	(od: 20.05.2006)
Deň zápisu:	20.05.2006	(od: 20.05.2006)
Právna forma:	Akciová spoločnosť	(od: 20.05.2006)
Predmet podnikania (činnosti):	kúpa tovaru na účely jeho predaja iným prevádzkovateľom živnosti (veľkoobchod)	(od: 20.05.2006)
	kúpa tovaru na účely jeho predaja konečnému spotrebiteľovi (maloobchod)	(od: 20.05.2006)
	sprostredkovateľská činnosť v rozsahu voľnej živnosti	(od: 20.05.2006)
	podnikateľské poradenstvo v rozsahu voľnej živnosti	(od: 20.05.2006)
	distribúcia elektriny	(od: 01.07.2007)
	prenájom strojov, prístrojov, zariadení, mechanizmov a hnuťelných vecí v rozsahu voľnej živnosti	(od: 01.07.2007)
	prenájom nehnuteľností s poskytovaním aj iných ako základných služieb spojených s nájmom	(od: 01.07.2007)
	komplexné architektonické a inžinierske služby a súvisiace technické poradenstvo - vykonávanie komplexných služieb a súvisiaceho poradenstva s výnimkou architektonických služieb	(od: 18.01.2014)
	poskytovanie služieb v kategórii inžinier pre technické, technologické a energetické vybavenie stavieb	(od: 18.01.2014)
	projektovanie a konštruovanie elektrických zariadení	(od: 18.01.2014)
	montáž, rekonštrukcia, údržba nevyhradených technických zariadení	(od: 18.01.2014)
	prenájom hnuťelných vecí	(od: 18.01.2014)
	informatívne testovanie, meranie, analýzy a kontroly	(od: 18.01.2014)
	uskutočňovanie stavieb a ich zmien	(od: 18.01.2014)
	zámočníctvo	(od: 18.01.2014)
	opravy, odborné prehliadky a odborné skúšky vyhradených technických zariadení elektrických	(od: 18.01.2014)
	odborné prehliadky a odborné skúšky vyhradených technických zariadení zdvíhacích	(od: 18.01.2014)
	opravy a montáž určených meradiel	(od: 18.01.2014)
	výkon činností stavbyvedúceho - inžinierske stavby - energetické a iné liniové stavby, - technické, technologické a energetické vybavenie stavieb - elektrotechnické zariadenia, tepelné zariadenia	(od: 18.01.2014)
	výkon činností stavbyvedúceho - pozemné stavby	(od: 18.01.2014)
	montáž, rekonštrukcia a údržba vyhradených technických zariadení elektrických	(od: 18.01.2014)

výchova a vzdelávanie v oblasti ochrany práce - výchova a vzdelávanie elektrotechnikov, samostatných elektrotechnikov a elektrotechnikov na riadenie činností alebo na riadenie prevádzky	(od: 23.07.2014)
organizovanie kurzov, školení a seminárov	(od: 09.01.2016)
projektovanie, montáž, oprava, revízia a údržba telekomunikačných zariadení	(od: 09.01.2016)
počítačové služby	(od: 09.01.2016)
služby súvisiace s počítačovým spracovaním údajov	(od: 09.01.2016)
nakladanie s výsledkami duševnej tvorivej činnosti autora	(od: 09.01.2016)
výskum a vývoj v oblasti prírodných a technických vied	(od: 07.02.2017)
poskytovanie elektronických komunikačných sietí	(od: 27.07.2017)
technik požiarnej ochrany	(od: 30.01.2018)
bezpečnostnotechnické služby	(od: 30.01.2018)
výchova a vzdelávanie v oblasti ochrany práce - výchova a vzdelávanie zamestnancov a vedúcich zamestnancov	(od: 30.01.2018)
vypracovanie dokumentácie a projektu jednoduchých stavieb, drobných stavieb a zmien týchto stavieb	(od: 30.01.2018)
správa registratúry	(od: 30.01.2018)
podnikanie v oblasti nakladania s iným než nebezpečným odpadom	(od: 30.01.2018)
čistiace a upratovacie služby	(od: 30.01.2018)
skladovanie a pomocné činnosti v doprave	(od: 30.01.2018)
reklamné a marketingové služby, prieskum trhu a verejnej mienky	(od: 30.01.2018)
činnosť vodohospodára	(od: 30.01.2018)
podnikanie v oblasti nakladania s nebezpečným odpadom	(od: 30.01.2018)
poskytovanie verejných elektronických komunikačných sietí	(od: 30.10.2021)
poskytovanie elektronických komunikačných služieb	(od: 30.10.2021)
poskytovanie technickej služby v rozsahu: projektovanie, montáž, údržba, revízia a oprava	(od: 29.09.2022)
verejné obstarávanie	(od: 10.12.2022)

## Štatutárny orgán:

predstavenstvo	(od: 20.05.2006)
Ing. <u>Radoslav Haluška</u> - Predseda predstavenstva Hlavná 414/20 Geča 044 10 Vznik funkcie: 15.03.2023 	(od: 22.04.2023)
Ing. <u>Marian Kapec</u> - Člen predstavenstva Ota Holúška 8500/1C Bratislava - mestská časť Záhorská Bystrica 841 06 Vznik funkcie: 21.03.2024 	(od: 05.04.2024)
JUDr. <u>Peter Marič</u> - Podpredseda predstavenstva Kutlikova 13J Bratislava - mestská časť Petržalka 851 02 Vznik funkcie: 21.11.2024 	(od: 29.11.2024)
Ing. <u>Marek Brezničan</u> - Člen predstavenstva Komenského 342/10 Dolné Vestenice 972 23 Vznik funkcie: 21.11.2024 	(od: 29.11.2024)
Ing. <u>Marcel Fitere</u> - Člen predstavenstva Pod lesom 741/19 Malá Ida 044 20 Vznik funkcie: 01.01.2025 	(od: 11.01.2025)

## Konanie menom spoločnosti:

V mene spoločnosti koná a podpisuje predstavenstvo, vždy spoločne najmenej dvaja členovia predstavenstva. Podpisovanie v mene spoločnosti sa vykoná tak, že k vytlačenému alebo inak napísanému obchodnému menu spoločnosti, menu, priezvisku a funkcii pripojí podpisujúci svoj podpis.	(od: 11.01.2025)
--	------------------



Dozorná rada:	<p><u>Ing. Milan Černek</u> Čingovská 1518/73 Čabaj-Čápor 951 17 Vznik funkcie: 05.10.2022  </p> <p><u>Robert Polakovič</u> Kaplna 191 Kaplna 900 84 Vznik funkcie: 05.10.2022  </p> <p><u>Ing. Juraj Nyulassy</u> Ulica Hospodárska 3610/51 Trnava 917 01 Vznik funkcie: 05.10.2022  </p> <p><u>Ing. Tomáš Turek, PhD.</u> Olšová 282 Letkov 326 00 Česká republika Vznik funkcie: 15.03.2023 </p> <p><u>Ing. Ivan Šajban</u> Páříčkova 31 Bratislava - mestská časť Staré Mesto 821 08 Vznik funkcie: 03.09.2024  </p> <p><u>Ing. Roman Jurčák</u> Na Zongorke 7291/14 Trenčín 911 01 Vznik funkcie: 03.09.2024  </p> <p><u>JUDr. Katarína Machalík</u> Martinengova 16 Bratislava - mestská časť Staré Mesto 841 01 Vznik funkcie: 03.09.2024  </p> <p><u>Alexander Gálffy</u> Starý Smokovec 18066 Vysoké Tatry 062 01 Vznik funkcie: 03.09.2024  </p> <p><u>Ing. Miloš Horínek</u> Zhorinská 18 Bratislava - mestská časť Lamač 841 03 Vznik funkcie: 03.09.2024 </p>	<p>(od: 19.11.2022)</p> <p>(od: 19.11.2022)</p> <p>(od: 19.11.2022)</p> <p>(od: 22.04.2023)</p> <p>(od: 11.09.2024)</p> <p>(od: 11.09.2024)</p> <p>(od: 11.09.2024)</p> <p>(od: 11.09.2024)</p> <p>(od: 11.09.2024)</p>
Výška základného imania:	33 227 119 EUR Rozsah splatenia: 33 227 119 EUR	(od: 26.07.2014)
Akcie:	<p>Počet: 10 Druh: kmeňové Podoba: listinné Forma: akcie na meno Menovitá hodnota: 3 320 EUR Obmedzenie prevoditeľnosti akcií na meno: nie je obmedzená</p> <p>Počet: 1 Druh: kmeňové Podoba: listinné Forma: akcie na meno Menovitá hodnota: 33 193 919 EUR</p>	<p>(od: 19.08.2009)</p> <p>(od: 26.07.2014)</p>
Akcionár:	<p>Západoslovenská energetika, a.s. Čulenova 6 Bratislava - mestská časť Staré Mesto 816 47 </p>	(od: 14.04.2022)
Ďalšie právne skutočnosti:	<p>Spoločnosť bola založená zakladateľskou listinou dňa 20.04.2006, spísanou formou notárskej zápisnice N 137/2006, Nz 15077/2006 v zmysle príslušných ustanovení z.č. 513/1991 Zb. Obchodný zákonník.</p> <p>Rozhodnutie jediného akcionára vo forme notárskej zápisnice č. N 129/2007, Nz 21408/2007, NCR1s 21320/2007 zo dňa 31.05.2007. Zmluva o vklade časti podniku uzatvorená dňa 31.05.2007 týkajúca sa vkladu časti podniku spoločnosti Západoslovenská energetika, a.s., Bratislava, Slovenská republika, do spoločnosti ZSE distribúcia, a.s., Bratislava, Slovenská republika.</p> <p>Notárska zápisnica č. N 150/2007, Nz 25237/2007, NCR1s 25086/2007 zo dňa 26.6.2007.</p>	<p>(od: 20.05.2006)</p> <p>(od: 01.07.2007)</p> <p>(od: 03.07.2007)</p>

	Notárska zápisnica N 348/2007, Nz 58376/2007 zo dňa 14.12.2007.	(od: 22.12.2007)
	Rozhodnutie jediného akcionára zo dňa 23.06.2009.	(od: 20.08.2009)
	Rozhodnutie jediného akcionára zo dňa 10.12.2009.	(od: 13.01.2010)
	Rozhodnutie jediného akcionára zo dňa 28.2.2011.	(od: 08.03.2011)
	Rozhodnutie jediného akcionára zo dňa 20.09.2011.	(od: 05.10.2011)
	Rozhodnutie jediného akcionára zo dňa 21.3.2012	(od: 29.03.2012)
	Rozhodnutie jediného akcionára zo dňa 19.07.2012.	(od: 01.08.2012)
	Rozhodnutie jediného akcionára zo dňa 16.10.2012	(od: 25.10.2012)
	Rozhodnutie jediného akcionára zo dňa 19.12.2012.	(od: 01.01.2013)
	Rozhodnutie jediného akcionára spoločnosti spísané vo forme notárskej zápisnice N 853/2013 Nz 53214/2013 NCRIs 53995/2013 zo dňa 11.12.2013.	(od: 18.01.2014)
	Rozhodnutie jediného akcionára zo dňa 20.01.2014.	(od: 01.02.2014)
	Rozhodnutie jediného akcionára zo dňa 23.04.2014.	(od: 13.05.2014)
	Notárska zápisnica č. N 419/2014, Nz 24823/2014, NCRIs 25291/2014 - Osvedčenie o rozhodnutiach jediného akcionára spoločnosti zo dňa 30.06.2014.	(od: 26.07.2014)
	Notárska zápisnica č. N 423/2014, Nz 24920/2014 zo dňa 01.07.2014.	(od: 30.09.2014)
	Rozhodnutie jediného akcionára zo dňa 03.09.2015	(od: 25.09.2015)
	Notárska zápisnica - Osvedčenie o rozhodnutí jediného akcionára zo dňa 14.12.2015.	(od: 09.01.2016)
	Rozhodnutie jediného akcionára zo dňa 16.03.2016.	(od: 24.03.2016)
	Rozhodnutie jediného akcionára vo forme notárskej zápisnice N 729/2016, Nz 58690/2016 zo dňa 15.12.2016 a rozhodnutie jediného akcionára zo dňa 23.01.2017.	(od: 07.02.2017)
	Rozhodnutie jediného akcionára zo dňa 31.10.2017.	(od: 10.11.2017)
	Notárska zápisnica č. N 859/2017, Nz 59370/2017, NCRIs 60113/2017 osvedčujúca priebeh rozhodnutia jediného akcionára spoločnosti zo dňa 19.12.2017.	(od: 30.01.2018)
	Rozhodnutie jediného akcionára zo dňa 15.05.2018.	(od: 31.05.2018)
Predaj:	Predaj časti podniku Predaj časti podniku „Divizia IT“ na základe Zmluvy o predaji časti podniku uzatvorenej medzi Západoslovenská distribučná, a.s. so sídlom Čulenova 6, 816 47 Bratislava, IČO: 36 361 518 a Východoslovenská energetika Holding a.s., so sídlom Mlynská 31, 042 91 Košice, IČO: 36 211 222 zo dňa 11.12.2025 s účinnosťou predaja k 1.1.2026.	(od: 13.01.2026)
Dátum aktualizácie údajov:	14.01.2026	
Dátum výpisu:	15.01.2026	

Aktuálne zmeny | Elektronické služby Obchodného registra | Vyhľadávanie podnikov v EÚ

Vyhľadávanie podľa : obchodného mena | identifikačného čísla  
sídla | spisovej značky | priezviska a mena osoby

O obchodnom registri SR | Návod na používanie ORI | Kontakty na registrové súdy  
Aktuality a oznamy

## MINISTERSTVO SPRAVODLIVOSTI SLOVENSKEJ REPUBLIKY

OBCHODNÝ REGISTER  
NA INTERNETE

Slovensky | English

## Výpis z Obchodného registra Mestského súdu Bratislava III

**Tento výpis má len informatívny charakter a nie je použiteľný pre právne úkony!****Zobraziť na novej verzii portálu**

Oddiel: Sa








Vložka číslo: 3481/B

Obchodné meno:	SPP - distribúcia, a.s.	(od: 10.07.2018)
Sídlo:	Plátennícka 19013/2 Bratislava - mestská časť Ružinov 821 09	(od: 01.12.2023)
IČO:	35 910 739	(od: 10.12.2004)
Deň zápisu:	10.12.2004	(od: 10.12.2004)
Právna forma:	Akciová spoločnosť	(od: 10.12.2004)
Predmet podnikania (činnosti):	kúpa tovaru na účely jeho predaja konečnému spotrebiteľovi (maloobchod) v rozsahu voľnej živnosti	(od: 10.12.2004)
	kúpa tovaru na účely jeho predaja iným prevádzkovateľom živnosti (veľkoobchod), v rozsahu voľnej živnosti	(od: 10.12.2004)
	sprostredkovateľská činnosť v oblasti obchodu, výroby a služieb v rozsahu voľnej živnosti	(od: 10.12.2004)
	poradenská činnosť v oblasti obchodu, služieb a podnikania v rozsahu voľnej živnosti	(od: 10.12.2004)
	montáž, oprava, údržba, odborné prehliadky a odborné skúšky elektrických zariadení	(od: 01.07.2006)
	montáž, rekonštrukcia, oprava, údržba, odborné prehliadky a odborné skúšky plynových zariadení	(od: 01.07.2006)
	odborné prehliadky a odborné skúšky tlakových zariadení	(od: 01.07.2006)
	technik požiarnej ochrany	(od: 01.07.2006)
	bezpečnostnotechnické služby	(od: 01.07.2006)
	podnikateľské poradenstvo v rozsahu voľných živností	(od: 01.07.2006)
	technicko- organizačné zabezpečenie vzdelávacích podujatí, seminárov, konferencií, kurzov a školení	(od: 01.07.2006)
	projektovanie, riešenie a vyhodnocovanie geologických úloh ložiskového geologického prieskumu, inžinierskogeologického prieskumu a geologického prieskumu na špeciálne účely ( na zriaďovanie a prevádzku podzemných zásobníkov plynov a kvapalín v prírodných horninových štruktúrach a podzemných priestoroch )	(od: 01.07.2006)
	distribúcia plynu	(od: 01.07.2006)
	výchova a vzdelávanie v oblasti ochrany práce	(od: 09.08.2006)
	overovanie určených meradiel	(od: 09.08.2006)
	opravy a montáž určených meradiel	(od: 09.08.2006)
	nákladná cestná doprava vykonávaná vozidlami s celkovou hmotnosťou do 3,5t vrátane prípojného vozidla	(od: 06.06.2015)
	prenájom nehnuteľností	(od: 06.06.2015)
	finančný leasing	(od: 06.06.2015)
	prípravné práce k realizácii stavby	(od: 06.06.2015)
	uskutočňovanie stavieb a ich zmien	(od: 06.06.2015)



	dokončovacie stavebné práce pri realizácii exteriérov a interiérov	(od: 06.06.2015)
	počítačové služby	(od: 06.06.2015)
	služby súvisiace s počítačovým spracovaním údajov	(od: 06.06.2015)
	vedenie účtovníctva	(od: 06.06.2015)
	reklamné a marketingové služby	(od: 06.06.2015)
	výskum a vývoj v oblasti prírodných a technických vied	(od: 06.06.2015)
	výroba vyhradených zariadení elektrických	(od: 06.06.2015)
	výroba vyhradených zariadení plynových	(od: 06.06.2015)
	vypracovanie a aktualizácia plánu ochrany obyvateľstva	(od: 06.06.2015)
	vypracovanie a aktualizácia plánu ochrany zamestnancov a osôb prevzatých do starostlivosti	(od: 06.06.2015)
	vzdelávacia činnosť na úseku civilnej ochrany obyvateľstva	(od: 06.06.2015)
	činnosť autorizovaného stavebného inžiniera v kategórii Komplexné architektonické a inžinierske služby a súvisiace technické poradenstvo s rozsahom oprávnenia vykonávať odborné činnosti vo výstavbe podľa zákona č. 138/1992 Zb. o autorizovaných architektoch a autorizovaných stavebných inžinieroch v znení neskorších predpisov	(od: 06.06.2015)
	činnosť autorizovaného stavebného inžiniera v kategórii inžinier pre technické, technologické a energetické vybavenie stavieb s rozsahom oprávnenia vykonávať odborné činnosti vo výstavbe podľa zákona č. 138/1992 Zb. o autorizovaných architektoch a autorizovaných stavebných inžinieroch v znení neskorších predpisov	(od: 06.06.2015)
	podnikanie v oblasti nakladania s iným ako nebezpečným odpadom	(od: 10.07.2018)
	prieskum trhu a verejnej mienky	(od: 10.07.2018)
	inžinierska činnosť, stavebné cenárstvo, projektovanie a konštruovanie elektrických zariadení	(od: 10.07.2018)
	vydavateľská činnosť	(od: 10.07.2018)
Štatutárny orgán:	predstavenstvo	(od: 10.12.2004)
	<u>Marek Štrpka</u> - Člen predstavenstva Pod Agátmi 1 Bratislava - mestská časť Vrakuňa 821 07 Vznik funkcie: 22.03.2023 	(od: 15.06.2023)
	<u>JUDr. Adrián Kuček</u> - Podpredseda predstavenstva Kadnárova 83 Bratislava - mestská časť Rača 831 06 Vznik funkcie: 20.12.2023 	(od: 23.01.2024)
	<u>Ing. Pavol Mertus</u> - Člen predstavenstva Staré Grunty 3643/326B Bratislava - mestská časť Karlova Ves 841 04 Vznik funkcie: 20.12.2023 	(od: 23.01.2024)
	<u>Ing. František Čupr</u> - Predseda predstavenstva Žitenická 871/1 Praha 9 190 00 Česká republika Vznik funkcie: 25.04.2025 	(od: 25.04.2025)
	<u>Ing. František Urbaník</u> - člen predstavenstva V Cihelně 1044 Luhačovice 763 26 Česká republika Vznik funkcie: 25.04.2025 	(od: 25.04.2025)
Konanie menom spoločnosti:	Konať v mene spoločnosti sú oprávnení všetci členovia predstavenstva. Spoločnosť zaväzuje súhlasným prejavom vôle (i) najmenej traja (3) členovia predstavenstva konajúci spoločne alebo (ii) predseda predstavenstva konajúci spoločne s jedným ďalším členom predstavenstva. Podpisovanie za spoločnosť sa vykoná tak, že k vytlačenému alebo napísanému názvu spoločnosti, menám a funkciám podpisujúci pripoja svoj podpis.	(od: 21.04.2021)
Dozorná rada:	<u>Pavol Korienek</u> Coburgova 2242/10 Trnava 917 02	(od: 22.12.2021)



Vznik funkcie: 25.11.2021 		
<u>Milan Boris</u>		(od: 22.12.2021)
319		
Malženice 919 29		
Vznik funkcie: 25.11.2021 		
Ing. <u>Peter Nosáf</u>		(od: 23.01.2024)
Za hradbami 13		
Pezinok 902 01		
Vznik funkcie: 20.12.2023 		
Mgr. <u>Zoran Kupkovič</u>		(od: 23.01.2024)
Latorická 17		
Bratislava - mestská časť Podunajské Biskupice 821 07		
Vznik funkcie: 20.12.2023 		
Ing. <u>Matej Riecky</u> , LL.M, MBA		(od: 23.01.2024)
Cementárska ulica 162/14		
Ladce 081 63		
Vznik funkcie: 20.12.2023 		
<u>Gary Mazzotti</u>		(od: 15.06.2023)
Statenická 365		
Statenice 252 62		
Česká republika		
Vznik funkcie: 22.03.2023 		
Výška základného imania:	1 200 000 000 EUR Rozsah splatenia: 1 200 000 000 EUR	(od: 22.11.2014)
Akcie:	Počet: 1 Druh: kmeňové Podoba: listinné Forma: akcie na meno Menovitá hodnota: 1 200 000 000 EUR	(od: 22.11.2014)
Akcionár:	SPP Infrastructure, a.s. Plátennícka 19013/2 Bratislava - mestská časť Ružinov 821 09 	(od: 04.06.2022)
Ďalšie právne skutočnosti:	Spoločnosť bola založená spoločenskou zmluvou zo dňa 26.11.2004 podľa ustanovení § 163 a nasl. Obchodného zákonníka vo forme notárskej zápisnice N 741/04, Nz 84771/04 spísanej JUDr. Ivanom Macákom, notárom.  Zvýšenie základného imania rozhodnutím jediného akcionára zo dňa 18. 05. 2006 spísané vo forme notárskej zápisnice 281/2006, NZ 19126/2006, NCRIs 19019/2006 z 1.000.000,- Sk na 58.969.162.500,- Sk.  Rozhodnutie jediného akcionára vo forme notárskej zápisnice č. N 281/2006, Nz 19126/2006, NCRIs 19019/2006 zo dňa 18.05.2006.  Zápis z výsledkov volieb členov dozornej rady volených zamestnancami konajúcich sa v dňoch 21. - 22.11.2006.  Výpis z notárskej zápisnice č. N 160/2007, Nz 21134/2007, NCRIs 21024/2007 zo dňa 30.05.2007.  Notárska zápisnica N 392/2008, Nz 17870/2008 zo dňa 29.04.2008 osvedčujúca priebeh riadneho valného zhromaždenia.  Výpis z notárskej zápisnice č. N 482/2009, Nz 13475/2009, NCRIs 13650/2009 zo dňa 28.04.2009 osvedčujúci priebeh riadneho valného zhromaždenia.  Osvedčenie o priebehu valného zhromaždenia zo dňa 28.04.2009 spísané vo forme notárskej zápisnice N 482/2009 Nz 13475/2009. Rozhodnutie jediného akcionára zo dňa 24.06.2009.  Rozhodnutie jediného akcionára zo dňa 17.9.2009.  Rozhodnutie jediného akcionára zo dňa 10.5.2010.  Rozhodnutie jediného akcionára zo dňa 31.08.2010.  Rozhodnutie jediného akcionára zo dňa 12.01.2011.  Rozhodnutie jediného akcionára zo dňa 05.05.2011.  Zápisnica z valného zhromaždenia spísaná vo forme notárskej zápisnice N 79/2011 Nz 17084/2011 zo dňa 11.05.2011 - výpis z notárskej zápisnice.	(od: 10.12.2004) (od: 01.07.2006) (od: 09.08.2006) (od: 20.12.2006) (od: 05.07.2007) (od: 01.07.2008) (od: 20.05.2009) (od: 24.07.2009) (od: 20.10.2009) (od: 08.07.2010) (od: 22.09.2010) (od: 20.01.2011) (od: 21.05.2011) (od: 14.07.2011)

Zápis z výsledkov volieb členov dozornej rady volených zamestnancami zo dňa 24.11.2011.	(od: 06.12.2011)
Rozhodnutie jediného akcionára zo dňa 28.3.2012	(od: 12.04.2012)
Rozhodnutie jediného akcionára zo dňa 11.07.2012.	(od: 19.07.2012)
Rozhodnutie jediného akcionára zo dňa 19.4.2012.	(od: 20.07.2012)
Rozhodnutie jediného akcionára spísané vo forme notárskej zápisnice č. N 1534/2014, Nz 17854/2014, NCRIs 18251/2014 zo dňa 13.05.2014,	(od: 29.05.2014)
Rozhodnutie jediného akcionára zo dňa 21.08.2014.	(od: 29.08.2014)
Rozhodnutie jediného akcionára zo dňa 29.09.2014.	(od: 25.10.2014)
Notárska zápisnica - N 293/2014, Nz 44337/2014, NCRIs 45164/2014 - Rozhodnutie jediného akcionára zo dňa 12.11.2014.	(od: 22.11.2014)
Notárska zápisnica N 284/2015, Nz 16570/2015, NCRIs 16949/2015 osvedčujúca rozhodnutie jediného akcionára zo dňa 15.05.2015.	(od: 06.06.2015)
Rozhodnutie jediného akcionára zo dňa 10.11.2015.	(od: 25.11.2015)
Rozhodnutie jediného akcionára zo dňa 11.01.2016.	(od: 22.01.2016)
Rozhodnutie jediného akcionára zo dňa 25.04.2017.	(od: 05.05.2017)
Rozhodnutie jediného akcionára zo dňa 25.05.2017	(od: 07.06.2017)
Rozhodnutie jediného akcionára zo dňa 22.6.2018.	(od: 02.10.2018)

Dátum aktualizácie údajov: 14.01.2026

Dátum výpisu: 15.01.2026

---

Aktuálne zmeny | Elektronické služby Obchodného registra | Vyhľadávanie podnikov v EÚ

Vyhľadávanie podľa : obchodného mena | identifikačného čísla  
sídla | spisovej značky | priezviska a mena osoby

O obchodnom registri SR | Návod na používanie ORI | Kontakty na registrové súdy  
Aktuality a oznamy

## MINISTERSTVO SPRAVODLIVOSTI SLOVENSKEJ REPUBLIKY

OBCHODNÝ REGISTER  
NA INTERNETE

Slovensky | English

## Výpis z Obchodného registra Mestského súdu Bratislava III

**Tento výpis má len informatívny charakter a nie je použiteľný pre právne úkony!****Zobraziť na novej verzii portálu**



















Oddiel: Sa

Vložka číslo: 3080/B

Obchodné meno:	Bratislavská vodárenská spoločnosť, a.s.	(od: 07.01.2003)
Sídlo:	Prešovská 48 Bratislava - mestská časť Ružinov 826 46	(od: 01.01.2026)
IČO:	35 850 370	(od: 07.01.2003)
Deň zápisu:	07.01.2003	(od: 07.01.2003)
Právna forma:	Akciová spoločnosť	(od: 07.01.2003)
Predmet podnikania (činnosti):	Činnosť podnikateľských, organizačných a ekonomických poradcov	(od: 01.01.2026)
	informatívne testovanie, meranie, analýzy a kontroly	(od: 01.01.2026)
	prevádzkovanie verejných vodovodov I. až III. kategórie	(od: 24.02.2005)
	prevádzkovanie verejných kanalizácií I. až III. kategórie	(od: 24.02.2005)
	vykonávanie fyzikálno-chemických, biologických a mikrobiologických rozborov povrchových, pitných a odpadových vôd v rozsahu voľnej živnosti	(od: 24.02.2005)
	podnikanie v oblasti nakladania s iným ako nebezpečným odpadom	(od: 24.02.2005)
	Inžinierska činnosť v stavebníctve - obstarávateľská činnosť v stavebníctve	(od: 24.02.2005)
	výroba a dodávka elektriny z obnoviteľných zdrojov	(od: 15.08.2007)
	uskutočňovanie jednoduchých stavieb, drobných stavieb a ich zmien	(od: 15.08.2007)
	sprostredkovateľská činnosť v oblasti služieb	(od: 12.11.2010)
	prenájom hnutelných vecí	(od: 12.11.2010)
	distribúcia a predaj úžitkovej vody	(od: 12.11.2010)
	výkon činnosti stavebného dozoru - Pozemné a inžinierske stavby	(od: 19.08.2015)
	uskutočňovanie stavieb a ich zmien	(od: 19.08.2015)
	prenájom nehnuteľností spojený s poskytovaním iných než základných služieb spojených s prenájomom	(od: 19.08.2015)
	prevádzkovanie kultúrnych, spoločenských a zábavných zariadení	(od: 19.08.2015)
	reklamné a marketingové služby	(od: 19.08.2015)
	vykonávanie fyzikálno-chemických, biologických a mikrobiologických rozborov kalov a bioplynu a odberov vzoriek pitných a odpadových vôd, kalov a bioplynu v rozsahu voľnej živnosti	(od: 19.08.2015)
	Výskum a vývoj v oblasti prírodných a technických vied	(od: 21.10.2016)
	prenájom strojov, prístrojov, zariadení, dopravných prostriedkov a výpočtovej techniky	(od: 01.06.2021)
	betonárske práce	(od: 01.06.2021)
	čistenie a údržba komunikácií	(od: 01.06.2021)
	zemné práce	(od: 01.06.2021)



	sprostredkovateľská činnosť v oblasti obchodu, služieb a výroby v rozsahu voľnej živnosti	(od: 01.06.2021)
	mechanické čistenie kanalizačných sietí v rozsahu voľnej živnosti	(od: 01.06.2021)
	vykonávanie informatívneho odpočtu číselných údajov zaznamenaných na meradlách	(od: 01.06.2021)
	služby súvisiace s počítačovým spracovaním údajov	(od: 01.06.2021)
	počítačové služby	(od: 01.06.2021)
	administratívne služby	(od: 01.06.2021)
	správa a údržba bytového a nebytového fondu v rozsahu voľných živností	(od: 01.06.2021)
	vodoinštalatérsstvo a kúrenárstvo	(od: 01.06.2021)
	zámočníctvo	(od: 01.06.2021)
	oprava vyhradených technických zariadení elektrických	(od: 01.06.2021)
	opravy a montáž meračov pretečeného množstva vody	(od: 01.06.2021)
	Kúpa tovaru na účely jeho predaja konečnému spotrebiteľovi (maloobchod) alebo iným prevádzkovateľom živností (veľkoobchod)	(od: 12.07.2023)
	Výroba potravinárskych a škrobových výrobkov	(od: 12.07.2023)
	výroba elektriny, dodávka elektriny	(od: 01.01.2026)
Štatutárny orgán:	predstavenstvo	(od: 07.01.2003)
	Ing. <u>Matúš Letko</u> - Člen predstavenstva Daxnerovo nám. 913/5 Bratislava - mestská časť Ružinov 821 08 Vznik funkcie: 30.03.2022 	(od: 20.05.2022)
	Ing. <u>Pavol Pčola</u> - Člen predstavenstva Strážnická 2 Bratislava - mestská časť Staré Mesto 811 08 Vznik funkcie: 07.11.2023 	(od: 05.12.2023)
	Ing. <u>Ladislav Kizak</u> - Predseda predstavenstva Párickova 11 Bratislava - mestská časť Ružinov 821 08 Vznik funkcie: 17.06.2024 	(od: 31.07.2024)
	Ing. <u>Marián Havel</u> - Podpredseda predstavenstva Pri potoku 639/7 Skalica 909 01 Vznik funkcie: 14.04.2025 	(od: 15.05.2025)
	Ing. <u>Martin Rakovský</u> - Člen predstavenstva Fraňa Kráľa 977/17 Bratislava - mestská časť Staré Mesto 811 05 Vznik funkcie: 14.04.2025 	(od: 15.05.2025)
Konanie menom spoločnosti:	Vo všetkých veciach v mene spoločnosti sú oprávnení konať a podpisovať vždy dvaja (2) členovia predstavenstva spoločne, a to predseda predstavenstva spolu s členom predstavenstva. Podpisovanie v mene spoločnosti sa vykoná tak, že k vytlačenému obchodnému menu spoločnosti, menám a funkciám v predstavenstve podpisujúci pripoja svoj podpis.	(od: 01.10.2019)
Dozorná rada:	Ing. <u>Viliam Szász</u> Hany Meličkovej 18 Bratislava - mestská časť Karlova Ves 841 05 Vznik funkcie: 16.11.2021 	(od: 27.01.2022)
	<u>Jozef Kolla</u> Kukučínova 657/35 Malacky 901 01 Vznik funkcie: 16.11.2021 	(od: 27.01.2022)
	JUDr. Ing. <u>Martin Kuruc</u> Kosodrevinová 33 Bratislava - mestská časť Vrakuňa 821 07 Vznik funkcie: 20.01.2023 	(od: 22.03.2023)

	<p>Mgr. <u>Martin Vlačický</u>, PhD.          Bellova 52          Bratislava - mestská časť Nové Mesto 831 01          Vznik funkcie: 20.01.2023   </p> <p>Ing. <u>Roman Lamoš</u>          Bieloruská 66          Bratislava - mestská časť Podunajské Biskupice 821 06          Vznik funkcie: 20.01.2023   </p> <p>Ing. <u>Jozef Krúpa</u>          Trstínska 11          Bratislava - mestská časť Záhorská Bystrica 841 06          Vznik funkcie: 20.01.2023   </p> <p>Ing. <u>Martin Patoprstý</u>          Sputníková 3          Bratislava - mestská časť Ružinov 821 02          Vznik funkcie: 20.01.2023   </p> <p>Mgr. <u>Zdenka Zaťovičová</u>          Ľúda Žúbka 31          Bratislava - mestská časť Dúbravka 841 01          Vznik funkcie: 20.01.2023   </p> <p>Ing. <u>Peter Chalány</u>          Rezedova 28          Bratislava - mestská časť Ružinov 821 01          Vznik funkcie: 20.01.2023   </p> <p>Ing. <u>Katarína Chovancová</u>          Bajanova 1297/36          Skalica 909 01          Vznik funkcie: 20.01.2023   </p> <p>Ing. <u>Alena Trančíková</u>          Záružická 7          Bratislava - mestská časť Ružinov 821 01          Vznik funkcie: 14.12.2022   </p> <p>Ing. <u>Peter Tokoš</u>          Mudrochova 1355/31          Senica 905 01          Vznik funkcie: 14.12.2022   </p>	<p>(od: 22.03.2023)</p> <p>(od: 22.03.2023)</p> <p>(od: 22.03.2023)</p> <p>(od: 22.03.2023)</p> <p>(od: 22.03.2023)</p> <p>(od: 22.03.2023)</p> <p>(od: 16.05.2023)</p> <p>(od: 16.05.2023)</p>
Výška základného imania:	281 365 934,89 EUR Rozsah splatenia: 281 365 934,89 EUR	(od: 28.01.2009)
Akcie:	Počet: 8477431 Druh: kmeňové Podoba: zaknihované Forma: akcie na meno Menovitá hodnota: 33,19 EUR Obmedzenie prevoditeľnosti akcií na meno: V zmysle Čl. 7 ods. 7.4 stanov spoločnosti je prevoditeľnosť akcií obmedzená. Prevod akcií spoločnosti je podmienený súhlasom dozornej rady spoločnosti.	(od: 23.03.2017)
Ďalšie právne skutočnosti:	Akciová spoločnosť bola založená bez výzvy na upísanie akcií zakladateľskou listinou a rozhodnutím zakladateľa osvedčeným do notárskej zápisnice č. N 866/2002, Nz 860/2002 dňa 2.12.2002 v súlade s §§ 56-75 a § 154 a nasl. Zák.č. 513/1991 Zb. v znení neskorších predpisov. Akciová spoločnosť bola založená v súlade s rozhodnutím č. 853 o privatizácii vydaným Ministerstvom pre správu a privatizáciu národného majetku SR zo dňa 2.10.2002, spis č. KM-1306/2002 a to vkladom celého majetku zrušeného štátneho podniku Vodárne a kanalizácie Bratislava, so sídlom Prešovská 48, Bratislava, IČO : 00179302 a časti majetku zrušeného štátneho podniku Západoslovenské vodárne a kanalizácie, štátny podnik so sídlom Trnavská 32, Bratislava - odštepny závod Bratislava - vidiek, odštepny závod Senica, výrobnoprevádzkové stredisko diaľkových vodovodov Šamerin, časť podnikového riaditeľstva podľa privatizačného projektu vedeného pod číslom 2276. Akciová spoločnosť preberá po zrušení štátnych podnikoch aktíva a pasíva, práva a záväzky i neznáme, vrátane práv a záväzkov z pracovnoprávných vzťahov v rozsahu uvedenom vo vyššie citovanom rozhodnutí Ministerstva pre správu a privatizáciu národného majetku SR. Po zrušení štátneho podniku Západoslovenské vodárne a kanalizácie, štátny podnik, Trnavská 32, Bratislava boli založené ďalšie dve akciové spoločnosti a to : - Trnavská	(od: 07.01.2003)



vodárenská spoločnosť, a.s., so sídlom Kukučínova 13, Piešťany,  
Západoslovenská vodárenská spoločnosť, a.s., so sídlom v Nitre.

Rozhodnutie jediného akcionára zo dňa 9.4.2003. Ing. Ján Odzgan, deň  
zániku funkcie člena dozornej rady : 9.4.2003. (od: 11.09.2003)

Štaturárny orgán - Predstavenstvo Ing. Ján Hlinka - zánik funkcie: (od: 27.08.2004)  
31.10.2003 Ing. Pavel Zavadský - zánik funkcie: 31.10.2003 Ing. Aleš  
Procházka - zánik funkcie: 31.10.2003 Ing. Jaroslav Néma - zánik  
funkcie: 31.10.2003 Ing. Jozef Tarič - zánik funkcie: 31.10.2003 Ing.  
Michal Dušančí - zánik funkcie: 31.10.2003 Dozorná rada Ing. Igor  
Grošaft - zánik funkcie: 23.10.2003 Ing. Peter Huňor - zánik funkcie:  
07.01.2003 Ing. Štefan Pétery - zánik funkcie: 23.10.2003 Ing. Ivan  
Mitošinka - zánik funkcie: 23.10.2003 JUDr. Mária Paučová - zánik  
funkcie: 23.10.2003 Ing. Radoslav Paulovič - zánik funkcie: 23.10.2003  
Ing. Ladislav Dobos - zánik funkcie: 23.10.2003 Ing. Vladimír Bajan -  
zánik funkcie: 23.10.2003 Ing. Andrej Đurkovský - zánik funkcie:  
23.10.2003 Zápisnica z mimoriadneho valného zhromaždenia -  
23.10.2003.

Zápisnica z dozornej rady 2.7.04. Zápisnica z valného zhromaždenia z  
14.6.04. (od: 21.09.2004)

Osvedčenie o priebehu mimoriadneho valného zhromaždenia zo dňa  
7.12.2004 spísané do notárskej zápisnice N 547/2004, Nz 87494/2004  
notárkou JUDr. Agátou Wiegerovou. (od: 24.02.2005)

Protokol volebnej komisie o výsledkoch volieb za členov dozornej rady  
volených zamestnancami zo dňa 23.10.2006. (od: 28.10.2006)

Notárska zápisnica N 142/2007, Nz 23878/2007, NCRIs 23745/2007  
napísaná dňa 18.6.2007 osvedčujúca priebeh riadneho valného  
zhromaždenia konaného dňa 7.6.2007. (od: 15.08.2007)

Protokol volebnej komisie o výsledkoch volieb za členov dozornej rady  
volených zamestnancami zo dňa 23.4.2008. (od: 28.05.2008)

Notárska zápisnica N 173/2008, Nz 26248/2008 zo dňa 19.06.2008  
osvedčujúca priebeh valného zhromaždenia. (od: 01.07.2008)

Notárska zápisnica N299/2009, Nz 37996/2009 osvedčujúca priebeh  
mimoriadneho valného zhromaždenia zo dňa 14.10.2009 v znení  
opravnej doložky zo dňa 16.11.2009. (od: 26.11.2009)

Notárska zápisnica N 6/2010, Nz 1543/2010, NCRIs 1582/2010 zo dňa  
14.01.2010 osvedčujúca priebeh mimoriadneho valného zhromaždenia. (od: 05.02.2010)

Notárska zápisnica N 83/2011, Nz 26227/2011 osvedčujúca priebeh  
mimoriadneho valného zhromaždenia zo dňa 18.07.2011 (od: 03.08.2011)

Zápisnica z mimoriadneho valného zhromaždenia zo dňa 21.11.2011. (od: 15.12.2011)

Zápisnica o mimoriadnom valnom zhromaždení zo dňa 26.09.2014. (od: 03.10.2014)

Notárska zápisnica č. N 466/2015, Nz 24010/2015, NCRIs 24543/2015 zo  
dňa 08.07.2015 osvedčujúca priebeh časti riadneho valného  
zhromaždenia konaného dňa 30.06.2015. (od: 19.08.2015)

Zápisnica z valného zhromaždenia vo forme notárskej zápisnice č. N  
859/2015, Nz 51190/2015, NCRIs 52145/2015 zo dňa 07.12.2015. (od: 17.12.2015)

Zápisnica z mimoriadneho valného zhromaždenia zo dňa 04.09.2019. (od: 01.10.2019)

Právny predchodca: Spoločnosť zapísaná v dôsledku zlúčenia  
BIONERGY, a. s. IČO: 45 322 317 (od: 01.01.2026)  
Prešovská 48  
Bratislava - mestská časť Ružinov 826 09

Spoločnosť zapísaná v dôsledku zlúčenia  
Infra Services, a. s. IČO: 43 898 190 (od: 01.06.2021)  
Hraničná 10  
Bratislava - mestská časť Ružinov 821 05

Dátum aktualizácie údajov: 14.01.2026

Dátum výpisu: 15.01.2026

Aktuálne zmeny | Elektronické služby Obchodného registra | Vyhľadávanie podnikov v EÚ

Vyhľadávanie podľa : obchodného mena | identifikačného čísla  
sídlu | spisovej značky | priezviska a mena osoby

O obchodnom registri SR | Návod na používanie ORI | Kontakty na registrové súdy  
Aktuality a oznamy

## MINISTERSTVO SPRAVODLIVOSTI SLOVENSKEJ REPUBLIKY

OBCHODNÝ REGISTER  
NA INTERNETESlovensky  |  English

## Výpis z Obchodného registra Mestského súdu Bratislava III

**Tento výpis má len informatívny charakter a nie je použiteľný pre právne úkony!**

Zobraziť na novej verzii portálu

Oddiel: Po

Vložka číslo: 1908/B

Obchodné meno organizačnej zložky:	Quantcom, a.s. - organizačná zložka	(od: 27.01.2022)
Sídlo organizačnej zložky:	Pražská 11 Bratislava - mestská časť Staré mesto 811 04	(od: 15.07.2017)
IČO:	45 940 967	(od: 01.12.2010)
Deň zápisu:	01.12.2010	(od: 01.12.2010)
Právna forma:	Podnik zahraničnej osoby (organizačná zložka podniku zahraničnej osoby)	(od: 01.12.2010)
Predmet podnikania (činnosti):	kúpa tovaru na účely jeho predaja konečnému spotrebiteľovi (maloobchod) alebo iným prevádzkovateľom živností (veľkoobchod)	(od: 01.12.2010)
	sprostredkovateľská činnosť v oblasti obchodu	(od: 01.12.2010)
	sprostredkovateľská činnosť v oblasti služieb	(od: 01.12.2010)
	počítačové služby	(od: 01.12.2010)
	služby súvisiace s počítačovým spracovaním údajov	(od: 01.12.2010)
	prenájom hnuteľných vecí	(od: 01.12.2010)
	činnosť podnikateľských, organizačných a ekonomických poradcov	(od: 01.12.2010)
	projektovanie, montáž, opravy, revízie a údržba telekomunikačných zariadení	(od: 01.12.2010)
	projektovanie a konštruovanie elektrických zariadení	(od: 01.12.2010)
	poskytovanie elektronických komunikačných sietí a elektronických komunikačných služieb	(od: 01.12.2010)
Vedúci organizačnej zložky:	<u>Radek Brňák</u> Elišky Krásnohorské 2 Praha 1 110 00 Česká republika Vznik funkcie: 01.12.2010 	(od: 01.12.2010)
Konanie menom spoločnosti:	Vedúci organizačnej zložky podniku spoločnosti je oprávnený robiť v mene spoločnosti všetky právne úkony týkajúce sa organizačnej zložky podniku spoločnosti.	(od: 01.12.2010)
Ďalšie právne skutočnosti:	Organizačná zložka podniku zahraničnej osoby bola zriadená rozhodnutím zriaďovateľa Dial Telecom, a.s. zo dňa 10.11.2010 v zmysle príslušných ustanovení z. č. 513/1991 Zb. Obchodný zákonník	(od: 01.12.2010)



## MINISTERSTVO SPRAVODLIVOSTI SLOVENSKEJ REPUBLIKY

OBCHODNÝ REGISTER  
NA INTERNETESlovensky  |  English

## Výpis z Obchodného registra Mestského súdu Bratislava III

**Tento výpis má len informatívny charakter a nie je použiteľný pre právne úkony!****Zobraziť na novej verzii portálu**

Oddiel: Sa

Vložka číslo: 1142/B

Obchodné meno:	Orange Slovensko, a.s.	(od: 08.03.2002)
Sídlo:	Metodova 8 Bratislava 821 08	(od: 01.08.2012)
IČO:	35 697 270	(od: 03.09.1996)
Deň zápisu:	03.09.1996	(od: 03.09.1996)
Právna forma:	Akciová spoločnosť	(od: 03.09.1996)
Predmet podnikania (činnosti):	zriaďovanie a prevádzkovanie verejných mobilných telekomunikačných sietí na pridelených frekvenciách	(od: 30.04.2001)
	poskytovanie verejnej telefónnej služby prostredníctvom mobilných verejných telekomunikačných sietí	(od: 30.04.2001)
	poskytovanie verejnej dátovej služby prostredníctvom verejných telekomunikačných sietí	(od: 30.04.2001)
	zriaďovanie a prevádzkovanie pevnej verejnej telekomunikačnej siete na poskytovanie verejnej telekomunikačnej služby	(od: 30.04.2001)
	poskytovanie verejných dátových služieb prostredníctvom siete Internet	(od: 30.04.2001)
	montáž a oprava telekomunikačných zariadení	(od: 30.04.2001)
	kúpa a predaj tovaru v rozsahu voľnej živnosti /maloobchod/	(od: 30.04.2001)
	kúpa tovaru za účelom jeho predaja iným prevádzkovateľom živnosti /veľkoobchod/ v rozsahu voľnej živnosti	(od: 30.04.2001)
	automatizované spracovanie dát	(od: 30.04.2001)
	činnosť organizačných a ekonomických poradcov	(od: 30.04.2001)
	činnosť účtovných poradcov	(od: 30.04.2001)
	vedenie účtovníctva	(od: 30.04.2001)
	sprostredkovateľská činnosť	(od: 30.04.2001)
	vydavateľská činnosť	(od: 30.04.2001)
	prenájom priemyselného tovaru	(od: 30.04.2001)
	reklamná a propagačná činnosť	(od: 30.04.2001)
	výskum trhu	(od: 30.04.2001)
	školiaca činnosť	(od: 30.04.2001)
	poradenská činnosť v rámci predmetu podnikania	(od: 30.04.2001)
	zriaďovanie a prevádzkovanie verejnej mobilnej telekomunikačnej siete UMTS a poskytovanie verejnej mobilnej telefónnej služby, dátových a multimediálnych služieb prostredníctvom tejto siete	(od: 13.01.2003)
	prevádzkovanie retransmisie podľa oprávnenia na retransmisiu vydaného Radou pre vysielanie a retransmisiu v zmysle zák. č. 308/2000 Z.z. v znení neskorších právnych predpisov	(od: 06.10.2006)
	finančný leasing telekomunikačných a elektronických zariadení v rozsahu voľnej živnosti	(od: 28.11.2006)



	faktoring a forfaiting v rozsahu voľnej živnosti	(od: 28.11.2006)
	zásielkový predaj v rozsahu voľnej živnosti	(od: 28.11.2006)
	prenájom nehnuteľnosti spojený s poskytovaním iných než základných služieb spojených s prenájomom	(od: 01.09.2010)
	poskytovanie verejných a neverejných elektronických komunikačných sietí	(od: 03.09.2010)
	poskytovanie elektronických komunikačných služieb	(od: 03.09.2010)
	poskytovanie služieb prenájomu okruhov	(od: 03.09.2010)
	prenájom hnutelných vecí	(od: 31.08.2011)
	počítačové služby	(od: 31.08.2011)
	služby súvisiace s počítačovým spracovaním údajov	(od: 31.08.2011)
	poskytovanie služieb dátových centier	(od: 31.08.2011)
	poskytovanie manažovaných (riadených) hostingových služieb IKT (Informačno Komunikačných technológií)	(od: 31.08.2011)
	administratívne služby	(od: 31.08.2011)
	poskytovanie poštových služieb	(od: 31.08.2011)
	činnosť podriadeného finančného agenta pre sektor poistenia alebo zaistenia	(od: 25.05.2012)
	poskytovanie služieb rýchleho občerstvenia v spojení s predajom na priamu konzumáciu	(od: 15.08.2012)
	skladovanie a uskladňovanie	(od: 31.12.2015)
	výskum a vývoj v oblasti technických vied	(od: 10.08.2019)
Štatutárny orgán:	predstavenstvo	(od: 29.10.2004)
	<u>Martin Mosný</u> - Člen predstavenstva Pri hrádzí 789/1 Dunajská Lužná 900 42 Vznik funkcie: 01.07.2023  	(od: 19.07.2023)
	<u>Eric Maintenay</u> - Člen predstavenstva Jégého 10 Bratislava - mestská časť Ružinov 821 08 Vznik funkcie: 28.06.2024  	(od: 04.07.2024)
	<u>Katarína Boledovičová</u> - Člen predstavenstva Lesnícka 5 Bratislava - mestská časť Rusovce 851 10 Vznik funkcie: 01.01.2026  	(od: 14.01.2026)
	<u>Pascal Marchand</u> - Člen predstavenstva Avenue de la Marguerite 6 Le Vésinet 781 10 Francúzska republika Vznik funkcie: 01.10.2024 	(od: 11.10.2024)
	<u>Mariusz Gatza</u> - Predseda predstavenstva ul. Głogowa 17 Magdalena 05-506 Poľská republika Vznik funkcie: 01.04.2025 	(od: 10.04.2025)
Konanie menom spoločnosti:	V mene Spoločnosti koná a podpisuje predseda predstavenstva samostatne alebo ktorikoľvek dvaja (2) členovia predstavenstva spoločne. Podpisovanie za Spoločnosť sa vykoná tak, že k vytlačenému alebo napísanému obchodnému menu Spoločnosti, menu a funkcií podpisujúci priloží svoj podpis.	(od: 14.06.2016)
Dozorná rada:	<u>Ing. Ľuboš Brozman</u> Jelšova 21 Banská Bystrica 974 01 Vznik funkcie: 22.09.2023  	(od: 20.10.2023)
	<u>Bohumil Suchánek</u> Priehradná 14679/62C Bratislava - mestská časť Vrakuňa 821 07	(od: 20.10.2023)

Vznik funkcie: 22.09.2023

Ing. Igor Berta

Podbeľová 2094/8A

Rovinka 900 41

Vznik funkcie: 22.09.2023

Pascal Normand

rue Saint-André des Arts 37

Paríž 750 06

Francúzska republika

Vznik funkcie: 26.06.2024

Marc Ricau

Allée des Pelouses 1

La Celle Saint Cloud 781 70

Francúzska republika

Vznik funkcie: 01.07.2023

Christian Luginbühl

Rue du Raifour 7A

Saint-Aubin-Sauges 2024

Švajčiarska konfederácia

Vznik funkcie: 09.09.2024

Milena Harito Shteto

rue Auguste Blanqui 14

Gentilly 942 50

Francúzska republika

Vznik funkcie: 17.10.2025

Bruno Duthoit

Wilcza 19

Varšava 00-544

Poľská republika

Vznik funkcie: 17.10.2025

Gilles Deloison

allée Saint-Hubert 14Ter

Antony 921 60

Francúzska republika

Vznik funkcie: 17.10.2025



Výška základného imania:

39 222 462,89 EUR Rozsah splatenia: 39 222 462,89 EUR

(od: 21.01.2009)

Akcie:

Počet: 1181755

Druh: kmeňové

Podoba: listinné

Forma: akcie na meno

Menovitá hodnota: 33,19 EUR

(od: 09.04.2022)

Počet: 1

Druh: kmeňové

Podoba: listinné

Forma: akcie na meno

Menovitá hodnota: 13,78 EUR

(od: 09.04.2022)

Počet: 1

Druh: kmeňové

Podoba: listinné

Forma: akcie na meno

Menovitá hodnota: 0,66 EUR

(od: 09.04.2022)

Akcionár:

Atlas Services Belgium s.a.

Avenue du Bourget 3

Brusel 1140

Belgické kráľovstvo

(od: 26.08.2021)



Ďalšie právne skutočnosti:

Notárska zápisnica N 117/96, Nz 124/96 zo dňa 29.7.1996 o založení spoločnosti a stanov spoločnosti v zmysle Zák. č. 513/91 Zb. Sťah spís: Sa 1728

(od: 03.09.1996)

Zápisnica z mimoriadneho valného zhromaždenia konaného dňa 04.09.1996, ktorého priebeh osvedčuje notárska zápisnica N 161/1996, Nz 151/1996 spísaná dňa 04.09.1996 notárkou JUDr. Magdalénou Čížovou, na ktorom bola schválená zmena stanov v článku X, XI. Sťah spís: Sa 1728

(od: 29.10.1996)

Zápisnica z mimoriadneho valného zhromaždenia konaného dňa 08.10.1996, ktorého časť - zmena stanov bola osvedčená notárskou zápisnicou N 135/96, Nz 135/96 spísanou notárkou JUDr. Alžbetou

(od: 20.12.1996)

Jurikovou. Osvedčenie o priebehu časti mimoriadneho valného zhromaždenia vo forme notárskej zápisnice Nz 537/96, zo dňa 02.12.1996 spisanej notárom JUDr. Miloslavom Kováčom, na ktorom bola odsúhlasená zmena stanov - zmena obchodného mena z pôvodného SLOVTEL GSM a.s. Starý spis: Sa 1728	
Osvedčenie o priebehu časti mimoriadneho valného zhromaždenia vo forme notárskej zápisnice Nz 43/97 zo dňa 31.1.1997 - rozhodnutie o zvýšení základného imania a zmena stanov a.s. Starý spis: Sa 1728	(od: 12.03.1997)
Na valnom zhromaždení dňa 18.7.1997, ktorého konanie bolo osvedčené v notárskej zápisnici N 285/97, Nz 265/97 napísanej dňa 18.7.1997 notárom JUDr. Macákom v Bratislave bola schválená zmena stanov, zápisnica z predstavenstva dňa 10.9.1996, záznam z dozornej rady dňa 4.9.1996, zápisnica z volieb dozornej rady z 24.6.1997. Starý spis: Sa 1728	(od: 24.10.1997)
Notárska zápisnica N 462/97, Nz 432/97 zo dňa 29.10.1997, dodatok č. 4 k stanovám spoločnosti, zápisnica z mimoriadneho VZ zo dňa 29.10.1997.	(od: 17.08.1998)
Na riadnom VZ konanom dňa 16.6.1998, ktorého priebeh osvedčuje notárska zápisnica N 486/98, Nz 474/98 spísaná dňa 16.6.1998 notárom JUDr. Ivanom Macákom bol schválený dodatok č. 5 k stanovám. Zápisnica z mimoriadneho VZ konaného dňa 2.3.1999, na ktorom boli schválené zmeny v predstavenstve a dozornej rade Záznam č. 2/99 z mimoriadneho zasadnutia dozornej rady zo dňa 5.3.1999	(od: 19.07.1999)
Na mimoriadnom VZ konanom dňa 2.3.1999, ktorého priebeh osvedčuje notárska zápisnica N 301/99, Nz 284/99 napísaná dňa 2.3.1999 notárom JUDr. Ivanom Macákom bol schválený dodatok č. 6 k stanovám a úplné znenie stanov v zmysle dodatkov č. 1 až 6. Zápisnica z predstavenstva konaného dňa 22.4.1999, ktoré zvolilo druhého podpredsedu predstavenstva a menovalo nového generálneho riaditeľa spoločnosti. Na mimoriadnom valnom zhromaždení konanom dňa 17.9.1999, ktorého priebeh osvedčuje notárska zápisnica N 760/99, Nz 709/99 napísaná dňa 17.9.1999 notárom JUDr. Ivanom Macákom bol schválený dodatok č. 7 k stanovám.	(od: 13.10.1999)
Na mimoriadnom valnom zhromaždení konanom dňa 23.11.1999, ktorého priebeh osvedčuje notárska zápisnica N 1113/99, Nz 1054/99 napísaná dňa 23.11.1999 notárom JUDr. Ivanom Macákom bol schválený dodatok č. 8 k stanovám.	(od: 31.03.2000)
Zmena stanov v časti predmet činnosti schválená valným zhromaždením dňa 27.4.2000, priebeh ktorého bol osvedčený do notárskej zápisnice č. N 322/00, Nz 308/2000.	(od: 31.07.2000)
Dodatok č. 9 k stanovám, ktorým bolo zmenené obchodné meno z Globtel GSM, a.s. na Globtel, a.s. prijatý na valnom zhromaždení konanom dňa 27.4.2000, priebeh ktorého osvedčuje notárska zápisnica N 322/00, Nz 308/00.	(od: 30.08.2000)
Na náhradnom mimoriadnom valnom zhromaždení, priebeh ktorého osvedčuje notárska zápisnica N 600/00, Nz 575/00 zo dňa 11.8.2000 zvolený nový členovia dozornej rady a nové úplné znenie stanov spoločnosti. Protokol z volieb členov dozornej rady volených zamestnancami konaných dňa 30.5.2000. Protokol z volieb členov dozornej rady volených zamestnancami konaných dňa 10.8.2000.	(od: 25.09.2000)
Notárska zápisnica N 956/00, Nz 995/00 zo dňa 11.12.2000 k mimoriadneho valného zhromaždenia spoločnosti s dodatkom č. 1 k stanovám spoločnosti.	(od: 30.04.2001)
Notárska zápisnica č. N 881/01, Nz 836/01 zo dňa 19.10.2001 osvedčujúca priebeh mimoriadneho valného zhromaždenia, na ktorom sa rozhodlo o zlúčení so spoločnosťou GlobtelNet, a.s. Prievozká 6/A, Bratislava, IČO: 35 753 315 ku dňu 31.12.2001, ktorá sa k tomuto dňu zrušuje bez likvidácie a obchodné imanie zlučovanej spoločnosti GlobtelNet, a.s. prechádza ku dňu výmazu z obchodného registra na spoločnosť Globtel, a.s., Prievozká 6/A, Bratislava, IČO: 35 697 270, ktorá preberá na seba všetky veci, pohľadávky, iné práva a peniazmi oceniteľné hodnoty a záväzky zrušenej spoločnosti GlobtelNet, a.s., Prievozká 6/A, Bratislava, IČO: 35 753 315.	(od: 19.12.2001)
Predstavenstvo: Ing. Andrej Devečka deň zániku funkcie: 31.8.2001. Ing. Mária Hričovský deň zániku funkcie: 31.8.2001. Ing. Dušan Haruštiak deň zániku funkcie: 31.8.2001. Ing. Ladislav Rehák deň zániku funkcie: 31.8.2001. JUDr. Erika Csekes deň zániku funkcie: 31.8.2001. Bruno Marie Edmond Duthoit deň zániku funkcie: 31.8.2001. Dozorná rada: Ing. Peter Struhár deň zániku funkcie: 31.8.2001. Ing. Pavol Ponca deň zániku funkcie: 31.8.2001. Ing. Pavol Kinceš deň zániku funkcie: 31.8.2001. Frédéric Samson deň zániku funkcie: 31.8.2001. Ing. Vincent Pillár deň zániku funkcie: 31.8.2001. Bernard Marie Henri Argouges deň zániku funkcie: 31.8.2001. Dominique Garnier deň zániku funkcie: 31.8.2001. Frédéric Pierre Maurice Debord deň zániku funkcie: 31.8.2001. Predstavenstvo: Ing. Pavol Lančarič, CSc. deň vzniku funkcie: 31.8.2001. Ing. Ladislav Rehák deň vzniku funkcie: 31.8.2001. JUDr. Erika Csekes deň vzniku funkcie: 31.8.2001. Bruno Marie Edmond Duthoit deň vzniku funkcie: 31.8.2001. Pierre Mellinger deň vzniku funkcie: 31.8.2001. Thierry Baudon deň vzniku funkcie: 31.8.2001. Dozorná rada: Chantal Crave deň vzniku funkcie: 31.8.2001. Jerome Sebastien Berger deň vzniku funkcie: 31.8.2001. Christophe Boivineau deň vzniku	(od: 25.02.2002)



funkcie: 31.8.2001. prof.ing.Milan Dado deň vzniku funkcie: 31.8.2001. doc.ing.Peter Mihók, CSc., deň vzniku funkcie: 31.8.2001. Daniel Lynch deň vzniku funkcie: 31.8.2001. Dominique Garnier deň vzniku funkcie: 31.8.2001. Frédéric Pierre Maurice Debord deň vzniku funkcie: 31.8.2001. Notárska zápisnica č.N 698/01, Nz 662/01 zo dňa 31.8.2001. Notárska zápisnica č.N 881/01, Nz 836/01 zo dňa 19.10.2001. Zápisnica č.2/2001 zo zasadnutia dozornej rady zo dňa 30.11.2001. Zápisnica z predstavenstva zo dňa 31.8.2001.	
Zmena stanov spoločnosti, zmena obchodného mena z pôvodného Globtel, a.s. na Orange Slovensko, a.s. schválená na mimoriadnom valnom zhromaždení priebeh, ktorého osvedčuje notárska zápisnica N 19/02, Nz 19/02 zo dňa 11.1.2002 nadobúda účinnosť zápisu do obchodného registra dňom 27.3.2002.	(od: 08.03.2002)
Rozhodnutie valného zhromaždenia o zvýšení základného imania osvedčené v notárskej zápisnici č. N 19/02, Nz 19/02 zo dňa 11.1.2002.	(od: 05.09.2002)
Notárska zápisnica č. N 1141/02, Nz 1080/02 zo dňa 6.12.2002 osvedčujúca priebeh valného zhromaždenia, na ktorom bolo schválené zníženie základného imania a zmena stanov spoločnosti.	(od: 13.01.2003)
Protokol z volieb členov dozornej rady volených zamestnancami spoločnosti konaných dňa 27.5.2003. Deň zániku funkcie: Ing. Dana Prekopová - deň zániku funkcie: 30.5.2003 Ing. Ivan Golian - deň zániku funkcie: 30.5.2003 Ing. Albert Šmajda - deň zániku funkcie: 30.5.2003 Ing. Ľubor Lancoš - deň zániku funkcie: 27.5.2003.	(od: 20.10.2003)
Notárska zápisnica N 275/2004, Nz 37413/2003 o priebehu rokovania riadneho valného zhromaždenia spoločnosti, spísaná dňa 30.04.2004 JUDr. Ľudmilou Joanidisovou, notársky kandidát poverený notárom JUDr. Ivan Macákom.	(od: 29.10.2004)
Zápisnica z mimoriadneho valného zhromaždenia spoločnosti zo dňa 04.11.2004 vo forme notárskej zápisnice N 677/2004, Nz 79943/2004 spísanej JUDr. Ľudmilou Joanidisovou, notárom.	(od: 04.12.2004)
Rozhodnutie jediného akcionára vo forme notárskej zápisnice N 563/2006, Nz 37745/2006, NCRIs 37590/2006 zo dňa 28.9.2006 - rozšírenie predmetu podnikania.	(od: 06.10.2006)
Osvedčenie o priebehu valného zhromaždenia spoločnosti zo dňa 28.09.2006 vo forme notárskej zápisnice č. N 563/2006, Nz 37745/2006 spísanej notárkou JUDr. Ľudmilou Joanidisovou, na ktorom bola schválená zmena stanov - rozšírenie predmetu podnikania.	(od: 28.11.2006)
Pisomné uznesenie členov predstavenstva zo dňa 28.03.2007.	(od: 21.04.2007)
Notárska zápisnica N 15/2008, Nz 1264/2008, NCRIs 1254/2008 napísaná dňa 14.1.2008 osvedčujúca rozhodnutie jediného akcionára.	(od: 15.02.2008)
Zápisnica z rokovania predstavenstva zo dňa 25.9.2008.	(od: 23.10.2008)
Rozhodnutie jediného akcionára vo forme notárskej zápisnice N 484/2009, Nz 13608/2009 zo dňa 28.4.2009.	(od: 03.06.2009)
Protokol z volieb členov dozornej rady volených zamestnancami zo dňa 10.06.2009.	(od: 23.07.2009)
Rozhodnutie jediného akcionára spísané vo forme notárskej zápisnice N 308/2010 Nz 14636/2010 zo dňa 28.04.2010.	(od: 01.09.2010)
Notárska zápisnica N 52/2011, Nz 10298/2011 zo dňa 22.3.2011 osvedčujúca rozhodnutie jediného akcionára.	(od: 13.04.2011)
Rozhodnutie jediného akcionára spísané vo forme notárskej zápisnice N 75/2011 Nz 15265/2011 zo dňa 28.04.2011.	(od: 18.05.2011)
Notárska zápisnica N 133/2011, Nz 26480/2011 osvedčujúca rozhodnutie jediného akcionára zo dňa 19.07.2011 - rozšírenie predmetu činnosti	(od: 31.08.2011)
Rozhodnutie jediného akcionára spoločnosti spísané vo forme notárskej zápisnice č. N 84/2012, Nz 14847/2012, NCRIs 15198/2012 dňa 26.04.2012.	(od: 25.05.2012)
Rozhodnutie jediného akcionára vo forme notárskej zápisnice zo dňa 15.06.2012.	(od: 01.08.2012)
Protokol z volieb členov dozornej rady zo dňa 05.06.2012.	(od: 26.07.2012)
Rozhodnutie jediného akcionára spísané vo forme notárskej zápisnice N121/2012 Nz 21553/2012 dňa 15.06.2012. Rozšírenie predmetu podnikania.	(od: 15.08.2012)
Rozhodnutie jediného akcionára spoločnosti spísané vo forme notárskej zápisnice N 311/2012, Nz 42940/2012, NCRIs 43794/2012 zo dňa 13.11.2012.	(od: 14.12.2012)
Zápisnica zo zasadnutia dozornej rady zo dňa 11.01.2013. Notárska zápisnica č. N 7/2013, Nz 923/2013 zo dňa 11.01.2013.	(od: 13.02.2013)
Rozhodnutie jediného akcionára vo forme notárskej zápisnice zo dňa 11.01.2013.	(od: 14.02.2013)
Rozhodnutie jediného akcionára spoločnosti spísané vo forme notárskej zápisnice N 85/2013, Nz 14965/2013, NCRIs 15268/2013 dňa 06.05.2013.	(od: 13.06.2013)

Notárska zápisnica č. N 281/2015, Nz 16255/2015, NCRIs 16639/2015 osvedčujúca rozhodnutie jediného akcionára zo dňa 13.05.2015.	(od: 30.05.2015)
Protokol o výsledku volieb členov dozornej rady volených zamestnancami spoločnosti konaných v dňoch 27.04.2015 až 30.04.2015.	(od: 18.06.2015)
Rozhodnutie jediného akcionára zo dňa 28.07. 2015.	(od: 13.08.2015)
Rozhodnutie jediného akcionára zo dňa 19.11. 2015.	(od: 31.12.2015)
Notárska zápisnica - Rozhodnutie jediného akcionára zo dňa 03.06.2016.	(od: 14.06.2016)
Notárska zápisnica č. N 168/2017, Nz 20368/2017, NCRIs 20824/2017 zo dňa 13.06.2017 osvedčujúca rozhodnutie jediného akcionára spoločnosti.	(od: 12.07.2017)

Dátum aktualizácie údajov: 14.01.2026

Dátum výpisu: 15.01.2026

---

Aktuálne zmeny | Elektronické služby Obchodného registra | Vyhľadávanie podnikov v EÚ

Vyhľadávanie podľa : obchodného mena | identifikačného čísla  
sídla | spisovej značky | priezviska a mena osoby

O obchodnom registri SR | Návod na používanie ORI | Kontakty na registrové súdy  
Aktuality a oznamy

## MINISTERSTVO SPRAVODLIVOSTI SLOVENSKEJ REPUBLIKY

OBCHODNÝ REGISTER  
NA INTERNETESlovensky  |  English

## Výpis z Obchodného registra Mestského súdu Bratislava III

**Tento výpis má len informatívny charakter a nie je použiteľný pre právne úkony!****Zobraziť na novej verzii portálu**

Oddiel: Sa

Vložka číslo: 2958/B

Obchodné meno:	SWAN, a.s.	(od: 01.01.2022)
Sídlo:	Landererova 12 Bratislava - mestská časť Staré mesto 811 09	(od: 01.01.2020)
IČO:	35 680 202	(od: 19.04.2002)
Deň zápisu:	18.12.1995	(od: 19.04.2002)
Právna forma:	Akciová spoločnosť	(od: 19.04.2002)
Predmet podnikania (činnosti):	kúpa tovaru v rozsahu voľnej živnosti za účelom jeho predaja konečnému spotrebiteľovi /malooobchod/	(od: 19.04.2002)
	kúpa tovaru v rozsahu voľnej živnosti za účelom jeho predaja iným prevádzkovateľom živnosti /veľkoobchod/	(od: 19.04.2002)
	sprostredkovateľská činnosť	(od: 19.04.2002)
	obstaráateľská a poradenská činnosť v oblasti stavebníctva a technológie	(od: 19.04.2002)
	zriaďovanie a prevádzkovanie verejnej telekomunikačnej siete, poskytovanie verejných telekomunikačných služieb, zriaďovanie a prevádzkovanie rádiových zariadení	(od: 19.04.2002)
	zhotovovanie www stránok v rozsahu voľnej živnosti	(od: 18.01.2005)
	reklamná a propagačná činnosť v rozsahu voľnej živnosti	(od: 18.01.2005)
	automatizované spracovanie dát	(od: 18.01.2005)
	poskytovanie informačného servisu na základe automatizovaného spracovania dát	(od: 18.01.2005)
	montáž a telekomunikačných zariadení	(od: 18.01.2005)
	poskytovanie software - predaj hotových programov na základe zmluvy s autorom	(od: 18.01.2005)
	prenájom spotrebného a priemyselného tovaru	(od: 18.01.2005)
	prieskum trhu	(od: 18.01.2005)
	činnosť účtovných poradcov	(od: 18.01.2005)
	vedenie účtovníctva	(od: 18.01.2005)
	vydavateľská činnosť v rozsahu voľnej živnosti	(od: 18.01.2005)
	leasingová činnosť v rozsahu voľnej živnosti	(od: 18.01.2005)
	organizovanie školení a seminárov	(od: 18.01.2005)
	usporadúvanie výstav a veľtrhov	(od: 18.01.2005)
	usporadúvanie vzdelávacích a športových podujatí	(od: 18.01.2005)
	poradenstvo v oblasti výpočtovej techniky	(od: 18.01.2005)
	marketing	(od: 18.01.2005)
	prevádzkovanie retransmisie podľa oprávnenia na retransmisiiu č. TKR/275/2007 vydaného Radou pre vysielanie a retransmisiiu v zmysle	(od: 01.08.2007)



	zákona č. 308/2000 Z. z. v znení neskorších predpisov	
	montáž, rekonštrukcia a údržba vyhradených technických zariadení elektrických	(od: 25.07.2008)
	projektovanie a konštruovanie elektrických zariadení	(od: 25.07.2008)
	prenájom nehnuteľností spojený s poskytovaním iných než základných služieb spojených s prenájomom	(od: 30.03.2011)
	prenájom hnuťelných vecí	(od: 30.03.2011)
	počítačové služby	(od: 30.03.2011)
	služby súvisiace s počítačovým spracovaním údajov	(od: 30.03.2011)
	Výskum a vývoj v oblasti prírodných a technických vied	(od: 19.04.2016)
	Výskum a vývoj v oblasti spoločenských a humanitných vied	(od: 19.04.2016)
	vykonávanie činnosti viazaného finančného agenta v sektore poskytovania úverov a spotrebiteľských úverov	(od: 02.07.2020)
	poskytovanie verejnej elektronickej komunikačnej siete a verejnej elektronickej komunikačnej služby v rozsahu pridelených frekvencií	(od: 03.05.2022)
	zriaďovanie a prevádzkovanie verejných mobilných telekomunikačných sietí na pridelených frekvenciách	(od: 03.05.2022)
	poskytovanie verejnej telefónnej služby prostredníctvom mobilných verejných telekomunikačných sietí	(od: 03.05.2022)
	vykonávanie platobných operácií poskytovaných ako doplnková služba k elektronickým komunikačným službám podľa § 1 ods. 3 písm. f) Zákona o platobných službách	(od: 08.06.2022)
	správa registratúry	(od: 01.07.2022)
Štatutárny orgán:	predstavenstvo	(od: 14.10.2002)
	Ing. <u>Juraj Ondriš</u> - Predseda predstavenstva Kunerádska 1588/19 Bratislava - mestská časť Lamač 841 03 Vznik funkcie: 22.02.2024 	(od: 24.02.2024)
	Ing. <u>Miroslav Strečanský</u> - Podpredseda predstavenstva Krajná 16397/56C Bratislava - mestská časť Ružinov 821 04 Vznik funkcie: 22.02.2024 	(od: 24.02.2024)
	Ing. <u>Ivan Vavřík</u> - Člen predstavenstva Vysoká 16 Bratislava - mestská časť Staré Mesto 811 06 Vznik funkcie: 22.02.2024 	(od: 24.02.2024)
	<u>Luca Scano</u> - Člen predstavenstva Via Luigi Cherubini 16 Cagliari 091 28 Talianska republika Vznik funkcie: 22.02.2024 	(od: 24.02.2024)
Konanie menom spoločnosti:	Vo všetkých veciach zaväzujúcich Spoločnosť sú oprávnení konať a podpísať vždy buď predseda predstavenstva spoločne s jedným iným členom predstavenstva alebo podpredseda predstavenstva spoločne s jedným iným členom predstavenstva.	(od: 24.02.2024)
Dozorná rada:	Ing. <u>Ivana Tománková</u> Majerská 14566/45 Bratislava - mestská časť Vrakuňa 821 07 Vznik funkcie: 28.11.2023 	(od: 17.10.2023)
	Ing. <u>Pavol Ondriš</u> Cesta na Klanec 4590/72 Bratislava - mestská časť Lamač 841 03 Vznik funkcie: 22.02.2024 	(od: 24.02.2024)
	<u>Michael Dedieu</u> Square Lamartine 3b Paríž 751 16 Francúzska republika Vznik funkcie: 22.02.2024 	(od: 24.02.2024)
	<u>Ľubomír Gelfo</u> - predseda Homoľova 19	(od: 24.02.2024)

Bratislava - mestská časť Dúbravka 841 02

Vznik funkcie: 22.02.2024



Ing. Rastislav Danko

Ondreja Plachého 167/35

Nové Mesto nad Váhom 915 01

Vznik funkcie: 04.03.2025



(od: 08.04.2025)

PhDr. Roman Vavrik - podpredseda

Banskobystrická 3026/6

Bratislava - mestská časť Staré Mesto 811 06

Vznik funkcie: 22.02.2024



(od: 24.02.2024)

Výška základného imania:

18 137 767 EUR Rozsah splatenia: 18 137 767 EUR

(od: 24.02.2024)

Akcie:

Počet: 8

Druh: kmeňové

Podoba: listinné

Forma: akcie na meno

Menovitá hodnota: 331 940 EUR

Obmedzenie prevoditeľnosti akcií na meno: Prevoditeľnosť akcií na meno je obmedzená súhlasom spoločnosti ako aj ustanoveniami uvedenými v článku 8. stanov spoločnosti.

(od: 24.02.2024)

Počet: 795

Druh: kmeňové

Podoba: listinné

Forma: akcie na meno

Menovitá hodnota: 3 320 EUR

Obmedzenie prevoditeľnosti akcií na meno: Prevoditeľnosť akcií na meno je obmedzená súhlasom spoločnosti ako aj ustanoveniami uvedenými v článku 8. stanov spoločnosti.

(od: 24.02.2024)

Počet: 1

Druh: kmeňové

Podoba: listinné

Forma: akcie na meno

Menovitá hodnota: 5 080 EUR

Obmedzenie prevoditeľnosti akcií na meno: Prevoditeľnosť akcií na meno je obmedzená súhlasom spoločnosti, ako aj ustanoveniami uvedenými v článku 8. stanov spoločnosti.

(od: 24.02.2024)

Počet: 47

Druh: kmeňové

Podoba: listinné

Forma: akcie na meno

Menovitá hodnota: 100 000 EUR

Obmedzenie prevoditeľnosti akcií na meno: Prevoditeľnosť akcií na meno je obmedzená súhlasom spoločnosti, ako aj ustanoveniami uvedenými v článku 8. stanov spoločnosti.

(od: 24.02.2024)

Počet: 15

Druh: kmeňové

Podoba: listinné

Forma: akcie na meno

Menovitá hodnota: 250 000 EUR

Obmedzenie prevoditeľnosti akcií na meno: Prevoditeľnosť akcií na meno je obmedzená súhlasom spoločnosti, ako aj ustanoveniami uvedenými v článku 8. stanov spoločnosti.

(od: 24.02.2024)

Počet: 4387767

Druh: kmeňové

Podoba: listinné

Forma: akcie na meno

Menovitá hodnota: 1 EUR

Obmedzenie prevoditeľnosti akcií na meno: Prevoditeľnosť akcií na meno je obmedzená súhlasom spoločnosti, ako aj ustanoveniami uvedenými v článku 8. stanov spoločnosti.

(od: 24.02.2024)

Ďalšie právne skutočnosti:

Obchodná spoločnosť bola založená zakladateľskou listinou vo forme notárskej zápisnice N 154/95, Nz 153/95 napísanej dňa 22.11.1995 notárom JUDr. Tatjanou Šúrkovou v súlade s ust. §§ 24, 57 ods. 3, 105-153 Zák. č. 513/91 Zb. Obchodného zákonníka. Starý spis: S.r.o. 16985

Zmena zakladateľskej listiny osvedčená do notárskej zápisnice č. N 401/2000, Nz 395/2000 dňa 3.4.2000 v znení doplnenia. Zmluva o prevode obchodného podielu zo dňa 11.4.2000. Dodatok č. 2 k zakladateľskej listine spísaný do notárskej zápisnice č. N 453/2000, Nz 447/2000 dňa 12.4.2000, ktorým sa mení aj predchádzajúce obchodné meno a sídlo UNICOMMERZ LEASING HANDELS s.r.o., Zvolenská 36, Bratislava. Rozhodnutie spoločníka o prevode obchodného podielu zo dňa 13.3.2001. Notárska zápisnica N 207/2001, Nz 203/2001 zo dňa 15.3.2001. Notárska zápisnica č. N 525/2001, Nz 517/2001 zo dňa 15.6.2001. Zmena obchodného mena z Callino, s.r.o. na SWAN, s.r.o. Dodatok č. 5 k zakladateľskej listine vo forme notárskej zápisnice N 727/2001, Nz 714/2001 zo dňa 24.8.2001. Rozhodnutie jediného spoločníka spoločnosti Pipeline Telco BV i.o. so sídlom

(od: 19.04.2002)



Koppelenburgerweg 22, 6971 AM Brummen, Holandsko o prevode obchodného podielu zo dňa 28.9.2001. Zmluva o prevode obchodného podielu na nadobúdateľa Danubia Invest, a.s., obchodník s cennými papiermi, IČO: 31 369 596, so sídlom Hviezdoslavovo nám. 14, Bratislava, zo dňa 9.11.2001. Zmena zakladateľskej listiny spísaná do notárskej zápisnice č. N 723/01, Nz 723/01 zo dňa 12.11.2001. Akciová spoločnosť vznikla bez výzvy na upisovanie akcií, rozhodnutím jediného spoločníka spoločnosti SWAN, s.r.o. a to Danubia Invest, a.s. obchodník s cennými papiermi, o zmene právnej formy, v zmysle § 69b Zák. č. 500/2001 Z.z., ktorým sa mení a dopĺňa Obchodný zákonník, zo dňa 11.2.2002, spísaným do notárskej zápisnice č. N 144/2002, Nz 141/2002 v znení dodatku č. 1 spísaného dňa 13.3.2002 do notárskej zápisnice č. N 239/2002, Nz 235/2002, ktorá zároveň nahrádza aj zakladateľskú listinu spoločnosti a ktorým boli schválené statuty spoločnosti v zmysle §§ 56 - 75 a § 154 a nasl. Zák. č. 513/91 Zb. v znení neskorších predpisov.	
Zmena stanov schválená valným zhromaždením dňa 13.8.2002, priebeh ktorého bol osvedčený do notárskej zápisnice č. N 273/2002, Nz 240/2002.	(od: 14.10.2002)
Zápisnica z riadneho valného zhromaždenia konaného dňa 16.9.2003, ktorého priebeh osvedčuje notárska zápisnica N 386/2003, Nz 80722/2003 spísaná dňa 16.9.2003, na ktorom boli schválené personálne zmeny v dozornej rade. Zápisnica z mimoriadneho valného zhromaždenia konaného dňa 3.12.2003, na ktorom bola schválená personálna zmena v predstavenstve.	(od: 14.05.2004)
Zápisnica z mimoriadneho valného zhromaždenia vo forme notárskej zápisnice N 148/2004, Nz 39663/2004 zo dňa 10.05.2004, na ktorom bolo schválené zvýšenie základného imania spoločnosti upísaním nových akcií a s tým súvisiacia zmena stanov spoločnosti.	(od: 25.05.2004)
Osvedčenie o priebehu riadneho valného zhromaždenia zo dňa 13.10.2004 vo forme notárskej zápisnice N 594/04, Nz 75235/04, spísanej JUDr. Danielou Šikutovou, notárom.	(od: 18.01.2005)
Zápisnica z valného zhromaždenia osvedčená do notárskej zápisnice č. N 259/2005, Nz 51765/2005, NCRIs 51254/2005 zo dňa 02.11.2005.	(od: 22.11.2005)
Notárska zápisnica N 355/2008, Nz 29110/2008 zo dňa 08.07.2008 osvedčujúca rozhodnutie jediného akcionára.	(od: 25.07.2008)
Rozhodnutie jediného akcionára spísané vo forme notárskej zápisnice N 247/2008, Nz 42055/2008 dňa 07.10.2008 o zlúčení so spoločnosťou PEEM Slovakia, spol. s r.o., so sídlom Bernolákova 1, 917 01 Trnava, IČO: 31 425 941, zapísanou v obchodnom registri Okresného súdu Trnava, Oddiel Sro, Vložka č. 2980/T, ktorá bola zrušená bez likvidácie. Obchodná spoločnosť SWAN, a.s., so sídlom Borská 6, 841 04 Bratislava, IČO: 35 680 202, zapísaná v obchodnom registri Okresného súdu Bratislava I, Oddiel Sa, Vložka č. 2958/B, sa na základe zmluvy o zlúčení spísanej vo forme notárskej zápisnice č. N 248/2008, Nz 42057/2008 notárkou JUDr. Agátou Wiegerovou dňa 07.10.2008 stáva právnym nástupcom spoločnosti PEEM Slovakia, spol. s r.o. a preberá všetky jej práva a záväzky.	(od: 15.10.2008)
Rozhodnutie jediného akcionára zo dňa 26.06.2009.	(od: 11.07.2009)
Rozhodnutie jediného akcionára zo dňa 30.07.2009. Zápisnica zo zasadnutia predstavenstva zo dňa 22.07.2009.	(od: 20.08.2009)
Rozhodnutie jediného akcionára vo forme notárskej zápisnice N181/2010, Nz 18509/2010 zo dňa 25.05.2010.	(od: 28.05.2010)
Rozhodnutie jediného akcionára spísané vo forme notárskej zápisnice N 272/2010, Nz 24088/2010, NCRIs 24458/2010 dňa 6.7.2010 o zlúčení so spoločnosťou NETLAB plus, spol. s r.o., so sídlom Drieňová 34, 821 02 Bratislava, IČO: 31 336 124, zapísanou v obchodnom registri Okresného súdu Bratislava I, Oddiel Sro, Vložka č. 3809/B, ktorá bola zrušená bez likvidácie. Obchodná spoločnosť SWAN, a.s., so sídlom Borská 6, 841 04 Bratislava, IČO: 35 680 202, zapísaná v obchodnom registri Okresného súdu Bratislava I, Oddiel Sa, vložka č. 2958/B, sa na základe zmluvy o zlúčení spísanej vo forme notárskej zápisnice č. N 273/2010, Nz 24093/2010, NCRIs 24468/2010 notárkou JUDr. Danielou Šikutovou dňa 6.7.2010 stáva právnym nástupcom spoločnosti NETLAB plus, spol. s r.o., so sídlom Drieňová 34, 821 02 Bratislava, IČO: 31 336 124 a preberá všetky jej práva a záväzky.	(od: 15.07.2010)
Notárska zápisnica N 165/2011, Nz 9255/2011 zo dňa 15.03.2011 osvedčujúca rozhodnutie jediného akcionára.	(od: 30.03.2011)
Rozhodnutie jediného akcionára zo dňa 21.04.2015.	(od: 12.05.2015)
Notárska zápisnica - Zmluva o zlúčení zo dňa 25.09.2015.	(od: 02.10.2015)
Rozhodnutie jediného akcionára zo dňa 24.06.2014 a 18.11.2015.	(od: 24.11.2015)
Vklad časti podniku do základného imania spoločnosti SWAN plus, a. s., Borská 6, 841 04 Bratislava, IČO: 47258314 na základe rozhodnutia spoločnosti SWAN, a. s. zo dňa 11.11.2015, spísaného vo forme notárskej zápisnice N 605/2015, Nz 42249/2015, NCRIs 43155/2015 s účinnosťou ku dňu 1.12.2015.	(od: 18.12.2015)

	Rozhodnutie jediného akcionára vo forme notárskej zápisnice č. N 6/2016, Nz 580/2016, NCRI 597/2016 zo dňa 12.01.2016. Zmena obchodného mena z pôvodného SWAN, a.s. na nové SWAN Mobile, a. s.	(od: 31.01.2016)
	Rozhodnutie jediného akcionára vo forme notárskej zápisnice č. N 239/2016, Nz 10587/2016, NCRI 10896/2016 zo dňa 24.03.2016.	(od: 19.04.2016)
	Zmluva o zlúčení.	(od: 01.01.2022)
Právny predchodca:	Spoločnosť zapísaná v dôsledku zlúčenia Amtel Slovensko, s.r.o. IČO: 35 687 754 Borská 6 Bratislava - mestská časť Karlova Ves 841 04	(od: 01.07.2022)
	Spoločnosť zapísaná v dôsledku zlúčenia NETLAB plus, spol. s r.o. IČO: 31 336 124 Drieňová 34 Bratislava 821 02	(od: 15.07.2010)
	Spoločnosť zapísaná v dôsledku zlúčenia PEEM Slovakia, spol. s r. o. IČO: 31 425 941 Bernolákova 1 Trnava 917 01	(od: 15.10.2008)
	Spoločnosť zapísaná v dôsledku zlúčenia SWAN Mobile, a.s. IČO: 47 837 446 Borská 6 Bratislava - Karlova Ves 841 04	(od: 02.10.2015)
	Spoločnosť zapísaná v dôsledku zlúčenia SWAN, a.s. IČO: 47 258 314 Landererova 12 Bratislava - mestská časť Staré Mesto 811 09	(od: 01.01.2022)
Dátum aktualizácie údajov:	14.01.2026	
Dátum výpisu:	15.01.2026	

Aktuálne zmeny | Elektronické služby Obchodného registra | Vyhľadávanie podnikov v EÚ

Vyhľadávanie podľa : obchodného mena | identifikačného čísla  
sídla | spisovej značky | priezviska a mena osoby

O obchodnom registri SR | Návod na používanie ORI | Kontakty na registrové súdy  
Aktuality a oznamy

## MINISTERSTVO SPRAVODLIVOSTI SLOVENSKEJ REPUBLIKY

OBCHODNÝ REGISTER  
NA INTERNETESlovensky  |  English

## Výpis z Obchodného registra Mestského súdu Bratislava III

**Tento výpis má len informatívny charakter a nie je použiteľný pre právne úkony!**





























Zobraziť na novej verzii portálu


Oddiel: Sa

Vložka číslo: 507/B

Obchodné meno:	TRANSPETROL, a.s.	(od: 10.02.1993)
Sídlo:	Šumavská 38 Bratislava 821 08	(od: 19.10.1995)
IČO:	31 341 977	(od: 10.02.1993)
Deň zápisu:	01.01.1993	(od: 10.02.1993)
Právna forma:	Akciová spoločnosť	(od: 10.02.1993)
Predmet podnikania (činnosti):	preprava ropy ropovodom a skladovanie ropy	(od: 10.02.1993)
	nákup a predaj ropy a ropných produktov	(od: 10.02.1993)
	investorsko-inžinierska činnosť pri výstavbe systémov potrubnej dopravy	(od: 10.02.1993)
	výkony výrobných a opravárenských činností v odbore strojárskom	(od: 10.02.1993)
	výkony výrobných a opravárenských činností v odbore elektrotechnickom	(od: 10.02.1993)
	poskytovanie pohostinských a ubytovacích služieb	(od: 04.08.1995)
	kúpa tovaru na účely jeho predaja konečnému spotrebiteľovi /maloobchod/ alebo na účely jeho predaja prevádzkateľovi živnosti /veľkoobchod/	(od: 04.08.1995)
	prevádzkovanie zariadení slúžiacich na regeneráciu a rekondíciu	(od: 17.03.1999)
	prevádzkovanie potrubí na prepravu ropy	(od: 19.05.2006)
	vykonávanie chemických a fyzikálnochemických skúšok ropy, odpadových a podzemných vôd a odber vzoriek ropy, odpadových a podzemných vôd z veľkokapacitných nádrží	(od: 07.07.2010)
	uskutočňovanie stavieb a ich zmien	(od: 01.02.2013)
	výkon činnosti stavbyvedúceho – inžinierske stavby	(od: 01.02.2013)
	výkon činnosti stavebného dozoru	(od: 01.02.2013)
	inžinierska činnosť - obstarávateľská činnosť v stavebníctve	(od: 01.02.2013)
	montáž a opravy veľkokapacitných skladovacích nádrží na ropu a ropné produkty (zámočníctvo)	(od: 21.02.2013)
	prevádzkovanie závodného hasičského útvaru	(od: 20.06.2014)
	počítačové služby	(od: 20.06.2014)
	sprostredkovateľská činnosť v oblasti služieb	(od: 20.06.2014)
	sprostredkovateľská činnosť v oblasti obchodu	(od: 20.06.2014)
	sprostredkovateľská činnosť v oblasti výroby	(od: 20.06.2014)
	podnikanie v oblasti nakladania s iným ako nebezpečným odpadom	(od: 20.06.2014)
Štatutárny orgán:	predstavenstvo	(od: 30.05.2002)



	<p>RNDr. <u>Martin Ružinský</u>, PhD., PhD. - Člen predstavenstva          Borša 208          Borša 076 32          Vznik funkcie: 11.12.2023   </p>	(od: 10.01.2024)
	<p>Ing. <u>Ľubica Kostovičová</u> - Člen predstavenstva          Tranovského 12          Bratislava - mestská časť Dúbravka 841 02          Vznik funkcie: 10.06.2024   </p>	(od: 21.08.2024)
	<p>JUDr. PhD. <u>Juraj Richter</u>, MBA, LL.M. - Člen predstavenstva          Buková 29          Nitrianske Hrnčiarovce 951 01          Vznik funkcie: 10.06.2024   </p>	(od: 21.08.2024)
	<p>Ing. <u>Ján Ďurišín</u> - Podpredseda predstavenstva          Sološnická 51          Bratislava - mestská časť Karlova Ves 841 04          Vznik funkcie: 10.06.2024   </p>	(od: 21.08.2024)
	<p>Ing. <u>Martin Šustr</u>, PhD. - Predseda predstavenstva          SNP 525/10          Senec 903 01          Vznik funkcie: 10.06.2024   </p>	(od: 21.08.2024)
Konanie menom spoločnosti:	<p>Spoločnosť koná prostredníctvom aspoň dvoch (2) členov predstavenstva, z ktorých jeden vždy musí byť predseda predstavenstva alebo podpredseda predstavenstva, konajúcich spoločne.</p>	(od: 10.01.2024)
Dozorná rada:	<p>Ing. <u>Iveta Gajdácsová</u>          Szondyho 5          Šahy 936 01          Vznik funkcie: 18.06.2021   </p>	(od: 21.07.2021)
	<p>Ing. <u>Tatiana Daňková</u>          279          Budkovce 072 15          Vznik funkcie: 19.01.2023   </p>	(od: 29.03.2023)
	<p>predseda dozornej rady Ing. <u>Štefan Palka</u>          Oravská 3          Nitra 949 01          Vznik funkcie: 11.12.2023   </p>	(od: 10.01.2024)
	<p>Ing. <u>Marek Zálom</u>          Priekopa 40          Priekopa 072 61          Vznik funkcie: 11.12.2023   </p>	(od: 10.01.2024)
	<p>Ing. <u>Lucia Patznerová</u>          Chrobáková 10          Bratislava - mestská časť Dúbravka 841 02          Vznik funkcie: 11.12.2023   </p>	(od: 10.01.2024)
	<p>Ing. arch. <u>Dezider Priklér</u>          Ružová 27          Nitra 949 01          Vznik funkcie: 11.12.2023   </p>	(od: 10.01.2024)
	<p>Ing. <u>Norbert Kádek</u>          Tichá 8          Nové Zámky 940 02          Vznik funkcie: 11.12.2023   </p>	(od: 10.01.2024)
	<p>Ing. <u>Ivan Šramko</u>          Jeseniova 4          Bratislava - mestská časť Nové Mesto 831 01          Vznik funkcie: 11.12.2023   </p>	(od: 10.01.2024)
	<p>Ing. <u>Rastislav Bielik</u>          Dolná 141/28          Krakovany 922 02          Vznik funkcie: 19.01.2024   </p>	(od: 22.02.2024)

Výška základného imania:	272 522 740 EUR Rozsah splatenia: 272 522 740 EUR	(od: 19.07.2023)
Akcie:	Počet: 8210 Druh: kmeňové Podoba: listinná Forma: akcie na meno Menovitá hodnota: 33 194 EUR Obmedzenie prevoditeľnosti akcií na meno: na prevod akcií je potrebný súhlas valného zhromaždenia	(od: 19.07.2023)
Akcionár:	Slovenská republika zastúpená Ministerstvom hospodárstva Slovenskej republiky Mlynské nivy 44/A Bratislava - mestská časť Ružinov 827 15 	(od: 05.07.2022)
Ďalšie právne skutočnosti:	Zakladateľom akciovej spoločnosti je Ministerstvo hospodárstva SR. Spoločnosť je založená v súlade s ustanovením § 154 a nasledujúcich Obchodného zákonníka. Živnostenský list bol vydaný Obvodným úradom Bratislava 2 dňa 29.12.1992. Notárska zápisnica č. Nz 622/92 zo dňa 11.12.1992, rovnopis č. N 673/92. Stanovy akciovej spoločnosti boli prijaté dňa 22.12.1992, zakladateľská listina je zo dňa 22.12.1992 - /notárska zápisnica č. N 703/92, Nz 652/92/. Sťah spís: Sa 1000  Zápisnica z valného zhromaždenia a.s. Transpetrol zo dňa 20.4.1994. Stanovy TRANSPETROL a.s., prijaté na valnom zhromaždení dňa 20.4.1994. Sťah spís: Sa 1000  Zápisnica z mimoriadneho valného zhromaždenia zo dňa 23.3.1995. Notárska zápisnica č. Nz 159/95 napísaná dňa 20.04.1995 notárom JUDr. Miloslavom Kováčom, osvedčujúca priebeh valného zhromaždenia konaného dňa 20.04.1995, na ktorom bola schválená zmena stanov. Sťah spís: Sa 1000  Notárska zápisnica Nz 386/95 zo dňa 6.9.1995. Sťah spís: Sa 1000  Zápisnica z mimoriadneho valného zhromaždenia, konaného dňa 11.12.1995. Zápisnica z valného zhromaždenia, konaného dňa 11.12.1995, ktorého priebeh bol osvedčený notárskou zápisnicou č. Nz 539/95 zo dňa 11.12.1995 spísanou notárom Miloslavom Kováčom. Sťah spís: Sa 1000  Notárska zápisnica Nz 167/96 zo dňa 22.4.1996 a stanovy spoločnosti, zápisnica z mimoriadneho valného zhromaždenia zo dňa 4.12.1996. Sťah spís: Sa 1000  Úplné znenie Stanov spoločnosti schválené valným zhromaždením spoločnosti dňa 7.5.1998.  Mimoriadne valné zhromaždenie dňa 16.10.1998, priebeh ktorého bol osvedčený do not.záp. č. N 280/98, Nz 283/98 schválilo zmenu stanov v časti predmet činnosti Mimoriadne valné zhromaždenie dňa 10.12.1998, priebeh ktorého bol osvedčený do notárskej zápisnice č. N 487/98, Nz 455/98 schválilo zmenu stanov. Mimoriadne valné zhromaždenie, priebeh ktorého bol osvedčený do not.záp. č. Nz 8/99 dňa 20.1.1999 schválilo odvolanie a voľbu členov predstavenstva a dozornej rady.  Zápisnica z valného zhromaždenia vo forme notárskej zápisnice Nz 370/01 napísanej dňa 3.7.2001 notárom JUDr. Lošonským na ktorom bola schválená zmena v dozornej rade.  Zápisnica z mimoriadneho valného zhromaždenia zo dňa 27.9.2001.  Hlásenie o výsledku volieb dozornej rady zo dňa 5.3.2002 - 6.3.2002.  Zápisnica z mimoriadneho valného zhromaždenia osvedčená do notárskej zápisnice č. Nz 343/2002 dňa 29.4.2002 notárom JUDr. Ľubomírom Vihom, na ktorom bola schválená zmena stanov. Ing. Miroslav Čurilla, deň zániku funkcie 20.1.2002. Hlásenie o výsledku volieb dozornej rady zo dňa 22.5. - 23.5.2002.  Zápisnica z riadneho valného zhromaždenia konaného 30. 5. 2002, na ktorom bola schválená zmena stanov, osvedčená do notárskej zápisnice č. Nz 438/2002 napísanej Mgr. Tomášom Leškovským notárskym kandidátom JUDr. Ľubomíra Vihu.  Zápisnica z mimoriadneho valného zhromaždenia zo dňa 18.12.2002, na ktorom bolo rozhodnuté o zmene v orgánoch spoločnosti. Funkcia člena predstavenstva Ing. P. Námešného sa končí dňom 18.12.2002. Funkcia členov dozornej rady Ing. J. Petroviča, Ing. M. Gála sa končí dňom 18.12.2002.  Notárska zápisnica N 2370/03, Nz 80486/03 spísaná dňa 12.09.2003 notárskym kandidátom Mgr. Leškovským notára JUDr. Vihu osvedčujúca priebeh mimoriadneho zhromaždenia na ktorom bolo rozhodnuté o zlúčení so spoločnosťou TPF leasing s.r.o. a TRANSPETROL TRANZIT a.s. a schválená zmluva o zlúčení. Obchodná spoločnosť TRANSPETROL, a.s. sa dňom 29.02.2004 stáva právnym zástupcom zanikajúcich spoločností TPF leasing s.r.o., Šumavská 38, 826 60 Bratislava, IČO: 31 495 495 a TRNASPETROL TRANZIT a.s., Šumavská	(od: 10.02.1993)  (od: 16.05.1994)  (od: 04.08.1995)  (od: 19.10.1995)  (od: 10.04.1996)  (od: 10.03.1997)  (od: 21.10.1998)  (od: 17.03.1999)  (od: 27.08.2001)  (od: 21.05.2002)  (od: 22.05.2002)  (od: 30.05.2002)  (od: 29.07.2002)  (od: 20.05.2003)  (od: 17.02.2004)



38, 821 08 Bratislava, IČO: 31 367 313 a prechádzajú na ňu všetky práva a záväzky zanikajúcich spoločností.

Spoločnosť je právnym nástupcom spoločnosti TRANSPETROL SERVIS a.s., Šumavská 38, 821 08 Bratislava, IČO: 35 686 430, ktorá bola zrušená na základe rozhodnutia mimoriadneho valného zhromaždenia spoločnosti dňa 27.02.2004 a ktorá zanikla v dôsledku zliučenia so spoločnosťou TRANSPETROL a.s., Šumavská 38, 821 08 Bratislava, IČO: 31 341 977 ku dňu 16.06.2004. (od: 16.06.2004)

Hlásenie o výsledku volieb členov dozornej rady volených zamestnancami obchodnej spoločnosti zo dňa 16.06.2005. (od: 30.07.2005)

Zápisnica z mimoriadneho valného zhromaždenia konaného dňa 22.12.2005. (od: 21.02.2006)

Zápisnica z valného zhromaždenia N 1918/2006, Nz 16654/2006, NCRIs 16557/2006 konaného dňa 24.4.2006 napísaná notárom Mgr. Tomášom Leškovským dňa 2.5.2006 - rozšírenie predmetu činnosti. (od: 19.05.2006)

Zápisnica z valného zhromaždenia vo forme notárskej zápisnice č. N 1388/2009, Nz 12192/2009, NCRIs 12332/2009 zo dňa 17.04.2009. Rozhodnutie jediného akcionára vo forme notárskej zápisnice č. N 33/2009, Nz 12277/2009, NCRIs 12422/2009 zo dňa 17.04.2009. (od: 24.04.2009)

Notárska zápisnica N 35/2009, Nz 13196/2009, NCRIs 13353/2009 zo dňa 24.4.2009. (od: 05.05.2009)

Rozhodnutie jediného akcionára zo dňa 29.04.2009. (od: 06.05.2009)

Hlásenie o výsledku volieb do dozornej rady zo dňa 29.5.2009. (od: 02.07.2009)

Notárska zápisnica č. N 59/2009, Nz 22637/2009 zo dňa 03.07.2009 osvedčujúca rozhodnutie jediného akcionára. (od: 24.07.2009)

Notárska zápisnica N 186/2009, Nz 54316/2009, NCRIs 54941/2009 zo dňa 18.12.2009 osvedčujúca rozhodnutie jediného akcionára. (od: 30.01.2010)

Rozhodnutie jediného akcionára zo dňa 20.04.2010. (od: 27.05.2010)

Notárska zápisnica N 63/2010, Nz 21422/2010, NCRIs 21741/2010 zo dňa 15.6.2010 osvedčujúca rozhodnutie jediného akcionára. (od: 07.07.2010)

Notárska zápisnica N 354/2010, Nz 40769/2010 zo dňa 02.11.2010 osvedčujúca rozhodnutie jediného akcionára. (od: 10.11.2010)

Rozhodnutie jediného akcionára zo dňa 23.05.2012. (od: 05.06.2012)

Rozhodnutie jediného akcionára zo dňa 31.05.2012. (od: 09.06.2012)

Rozhodnutie jediného akcionára zo dňa 25.06.2012. (od: 10.07.2012)

Rozhodnutie jediného akcionára o poverení predstavenstva na prijatie rozhodnutia o zvýšení základného imania spoločnosti spísané vo forme notárskej zápisnice N 712/2012, Nz 56952/2012, NCRIs 57813/2012 zo dňa 18.12.2012 (od: 04.01.2013)

Rozhodnutie jediného akcionára zo dňa 24.01.2013. (od: 01.02.2013)

Notárska zápisnica - Osvedčenie o priebehu zasadnutia predstavenstva č. N 344/2013, Nz 20795/2013, NCRIs 21216/2013 zo dňa 20.06.2013. (od: 23.07.2013)

Rozhodnutie jediného akcionára zo dňa 30.06.2016 (od: 17.08.2016)

Notárska zápisnica - osvedčenie o priebehu zasadnutia predstavenstva zo dňa 30.06.2016 (od: 17.08.2016)

Rozhodnutie jediného akcionára zo dňa 17.10.2016. (od: 22.10.2016)

Hlásenie o výsledku volieb členov dozornej rady volených zamestnancami spoločnosti konaných v dňoch 07.12.2016 a 08.12.2016. (od: 16.12.2016)

Rozhodnutie jediného akcionára zo dňa 12.01.2017 (od: 07.02.2017)

Rozhodnutie jediného akcionára zo dňa 27.03.2017. (od: 06.04.2017)

Rozhodnutie jediného akcionára vo forme notárskej zápisnice č. N 272/2018, Nz 21402/2018, NCRIs 21785/2018 zo dňa 28.06.2018. (od: 03.07.2018)

Dátum aktualizácie údajov: 14.01.2026

Dátum výpisu: 15.01.2026

Aktuálne zmeny | Elektronické služby Obchodného registra | Vyhľadávanie podnikov v EÚ

Vyhľadávanie podľa : obchodného mena | identifikačného čísla  
sídla | spisovej značky | priezviska a mena osoby

O obchodnom registri SR | Návod na používanie ORI | Kontakty na registrové súdy  
Aktuality a oznamy

## MINISTERSTVO SPRAVODLIVOSTI SLOVENSKEJ REPUBLIKY

OBCHODNÝ REGISTER  
NA INTERNETESlovensky  |  English

## Výpis z Obchodného registra Mestského súdu Bratislava III

**Tento výpis má len informatívny charakter a nie je použiteľný pre právne úkony!****Zobraziť na novej verzii portálu**

Oddiel: Sa
















Vložka číslo: 2081/B


Obchodné meno:	Slovak Telekom, a.s.	(od: 08.03.2006)
Sídlo:	Bajkalská 28 Bratislava 817 62	(od: 01.07.2013)
IČO:	35 763 469	(od: 01.04.1999)
Deň zápisu:	01.04.1999	(od: 01.04.1999)
Právna forma:	Akčiová spoločnosť	(od: 01.04.1999)
Predmet podnikania (činnosti):	<p>prenos, vysielanie a príjem rozhlasových, televíznych a ostatných komunikačných signálov pre prevádzkovateľov zo zákona a pre prevádzkovateľov na základe udelených licencií</p> <p>zriaďovanie, prevádzkovanie, výstavba, údržba a servis telekomunikačných zariadení, sietí a informačných technológií vo vlastníctve iných subjektov v rozsahu uzatvorených zmlúv</p> <p>plánovanie a prognózovanie optimalizácie siete</p> <p>výroba, inštalácia a opravy elektrických strojov a prístrojov</p> <p>montáž a opravy kancelárskej a reprodukčnej techniky</p> <p>vykonávanie inžinierskych stavieb-výstavba telekomunikačných vedení a zariadení /vnútorné a vonkajšie telekomunikačné zariadenia, objektové rozvody, vonkajšie líniové stavby/</p> <p>kúpa a predaj tovaru v rozsahu voľnej živnosti /malooobchod, veľkoobchod/</p> <p>vykonávanie reklamnej, propagačnej a akvizičnej činnosti</p> <p>služby verejných nosičov a poslov</p> <p>prenos všetkých druhov signálov a informácií po verejnej telekomunikačnej sieti (ďalej len VTS), s výnimkou jej časti výhradne vymedzených iným prevádzkovateľom, ako aj po prenajatých častiach neverejných sietí, vybudovaných mimo VTS, bez ohľadu na šírku prenášaného pásma, prenosovú rýchlosť a prenosové médium</p> <p>finančný a operatívny leasing</p> <p>skladovanie - s výnimkou prevádzkovania verejných skladov</p> <p>balíace činnosti, manipulácia s tovarom</p> <p>nákladná cestná doprava vozidlami s celkovou hmotnosťou do 3,5 tony vrátane prípojného vozidla</p> <p>činnosť podnikateľských, organizačných a ekonomických poradcov</p> <p>prieskum trhu</p> <p>usporadúvanie vzdelávacích a športových podujatí</p> <p>administratívne služby</p> <p>vývoj v oblasti informačných systémov</p> <p>poskytovanie verejnej elektronickej komunikačnej služby prostredníctvom retransmisie rozhlasových a televíznych programov verejnou elektronicou komunikačnou sieťou</p>	<p>(od: 01.04.1999)</p> <p>(od: 01.04.1999)</p> <p>(od: 01.04.1999)</p> <p>(od: 01.04.1999)</p> <p>(od: 01.04.1999)</p> <p>(od: 01.04.1999)</p> <p>(od: 01.04.1999)</p> <p>(od: 01.04.1999)</p> <p>(od: 19.11.1999)</p> <p>(od: 19.11.1999)</p> <p>(od: 30.09.2002)</p> <p>(od: 14.01.2004)</p> <p>(od: 11.08.2004)</p> <p>(od: 23.01.2014)</p> <p>(od: 11.08.2004)</p> <p>(od: 23.01.2014)</p> <p>(od: 11.08.2004)</p> <p>(od: 11.08.2004)</p> <p>(od: 23.01.2014)</p> <p>(od: 03.08.2005)</p> <p>(od: 07.07.2006)</p>

poskytovanie úverov a pôžičiek z vlastných zdrojov nebankovým spôsobom	(od: 07.07.2006)
faktoring a forfaiting v rozsahu voľnej živnosti	(od: 07.07.2006)
montáž a opravy telekomunikačných zariadení	(od: 07.07.2006)
výkon činnosti stavebného dozoru	(od: 07.07.2006)
montáž a opravy výpočtovej techniky v rozsahu bezpečného napätia	(od: 04.07.2007)
ubytovacie služby bez prevádzkovania pohostinských činností	(od: 04.06.2008)
televízne vysielanie	(od: 06.09.2008)
služby súvisiace s produkciou filmov alebo videozáznamov	(od: 12.06.2009)
podmienený prístup k chráneným televíznym a/alebo rozhlasovým programom a doplnkovým službám v systéme DVB-S.	(od: 20.05.2010)
poradenstvo v oblasti verejnej mobilnej bunkovej rádiotelefontnej siete	(od: 01.07.2010)
poradenstvo v oblasti verejnej paketovej siete pre prenos dát	(od: 01.07.2010)
vydavateľská činnosť	(od: 23.01.2014)
zriaďovanie a prevádzkovanie verejných mobilných telekomunikačných sietí na frekvenciách pridelených Licenciou Telekomunikačného úradu SR	(od: 01.07.2010)
zriaďovanie a prevádzkovanie verejnej dátovej siete s komutáciou paketov	(od: 01.07.2010)
poskytovanie verejnej dátovej služby prostredníctvom verejných telekomunikačných sietí	(od: 01.07.2010)
organizovanie a prevádzkovanie vedomostných súťaží	(od: 01.07.2010)
sprostredkovateľská činnosť v oblasti obchodu služieb a výroby	(od: 01.07.2010)
prenájom hnuteľných vecí - leasing	(od: 01.07.2010)
prenájom nehnuteľností a nebytových priestorov s poskytovaním iných než základných služieb spojených s prenájomom	(od: 01.07.2010)
sprostredkovanie kúpy, predaja a prenájmu nehnuteľností	(od: 01.07.2010)
služby informačnej spoločnosti	(od: 01.07.2010)
vykonávanie kalibračnej služby s výnimkou overovania určených výrobkov	(od: 28.01.2011)
počítačové služby	(od: 28.01.2011)
služby súvisiace s počítačovým spracovaním údajov	(od: 28.01.2011)
poskytovanie služieb dátových centier	(od: 28.01.2011)
poskytovanie manažovaných (riadených) hostingových služieb IKT (Informačno Komunikačných technológií)	(od: 28.01.2011)
poradenská činnosť v oblasti energetiky	(od: 03.06.2011)
inštalácia a opravy elektronických prístrojov v rozsahu bezpečného napätia	(od: 03.07.2014)
činnosť podriadeného finančného agenta pre sektor poistenia alebo zaistenia	(od: 13.02.2015)
prevádzkovanie technickej služby	(od: 01.07.2016)
Podnikanie v oblasti nakladania s iným ako nebezpečným odpadom	(od: 28.11.2018)
poskytovanie verejnej mobilnej telefónnej služby a plného rozsahu dátových a multimediálnych služieb prostredníctvom elektronických komunikačných mobilných sietí;	(od: 30.04.2024)
Montáž, rekonštrukcia a údržba vyhradených technických zariadení - elektrických	(od: 19.11.2025)
Výskum a vývoj v oblasti prírodných, technických, spoločenských a humanitných vied	(od: 19.11.2025)
Poradenská a konzultačná činnosť v oblasti podnikania a riadenia	(od: 19.11.2025)
predstavenstvo	(od: 06.09.2000)
<u>Danijela Bujic</u> - Člen predstavenstva Am Sporthafen 8 Neuss 414 68 Nemecká spolková republika	(od: 20.05.2022)

Štatutárny orgán:



	<p>Vznik funkcie: 01.10.2021</p> <p> <u>Melinda Szabó</u>, generálny riaditeľ - Podpredseda predstavenstva Rézvirág utca 17 Budaörs 2040 Maďarsko Vznik funkcie: 01.06.2024</p>	(od: 01.06.2024)
	<p> <u>Armin Sumesgutner</u> - Predseda predstavenstva Baumannstr. 5/14 Viedeň 1030 Rakúska republika Vznik funkcie: 29.04.2025</p>	(od: 19.11.2025)
Konanie menom spoločnosti:	<p>V mene spoločnosti podpisujú aspoň dvaja členovia predstavenstva, z ktorých aspoň jeden musí byť predsedom alebo podpredsedom predstavenstva. Člen predstavenstva (vrátane podpredsedu alebo predsedu predstavenstva), ktorý zároveň vykonáva svoju pôsobnosť v predstavenstve pod označením generálny riaditeľ (Chief Executive Officer / CEO), je oprávnený podpisovať v mene spoločnosti samostatne. Podpisovanie v mene spoločnosti sa vykoná tak, že k vytlačenému alebo napísanému obchodnému menu spoločnosti každý podpisujúci člen predstavenstva pripojí svoj podpis a vyznačí svoje meno a funkciu.</p>	(od: 25.10.2018)
Dozorná rada:	<p><u>Peter Vražda</u> Soblahov 771 Soblahov 913 38 Vznik funkcie: 20.03.2023</p> <p> </p> <p><u>Mirela Seserko</u> Albert Fischer Strasse 5 Bonn 531 29 Nemecká spolková republika Vznik funkcie: 01.03.2024</p> <p></p> <p><u>Martin Švec</u> Europastr. 3 Bonn 531 75 Nemecká spolková republika Vznik funkcie: 02.10.2025</p> <p> </p>	<p>(od: 22.03.2023)</p> <p>(od: 20.03.2024)</p> <p>(od: 19.11.2025)</p>
Prokúra:	<p><u>JUDr. Jitka Adámková</u> Leškova 569/14a Brno 637 00 Česká republika Vznik funkcie: 01.06.2021</p> <p></p> <p><u>Martina Kandra</u> Gazdova 21 Žilina 010 01 Vznik funkcie: 18.06.2024</p> <p> </p> <p><u>Ing. Peter Laco</u> Trenčianska 37 Bratislava - mestská časť Ružinov 821 09 Vznik funkcie: 12.11.2021</p> <p> </p> <p><u>António Carlos Correia Fernandes</u> Am Oberen Werth 10 Düsseldorf 404 89 Nemecká spolková republika Vznik funkcie: 01.01.2026</p> <p></p> <p><u>Abhishek Goel</u> Jupiter 161 Amstelveen 1188 EG Holandské kráľovstvo Vznik funkcie: 01.01.2026</p> <p></p> <p><u>Ing. Pavel Hadravský</u> Podlužanská 1880 Praha 9 190 16 Česká republika Vznik funkcie: 17.04.2019</p> <p></p>	<p>(od: 01.06.2021)</p> <p>(od: 18.06.2024)</p> <p>(od: 12.11.2021)</p> <p>(od: 09.01.2026)</p> <p>(od: 09.01.2026)</p> <p>(od: 17.04.2019)</p>

Prokuristi sú oprávnení konať a podpisovať za spoločnosť vždy dvaja súčasne. Prokuristi konajú za spoločnosť takým spôsobom, že k vytlačenému alebo napísanému obchodnému menu spoločnosti pripoja dodatok označujúci prokúru, svoj podpis a meno. V prokúre je zahrnuté aj oprávnenie sudzovať nehnuteľnosti a zaťažovať ich.		(od: 25.01.2018)
Výška základného imania:	864 113 000 EUR Rozsah splatenia: 864 113 000 EUR	(od: 16.01.2009)
Akcie:	Počet: 86411300 Druh: kmeňové Podoba: listinné Forma: akcie na meno Menovitá hodnota: 10 EUR Obmedzenie prevoditeľnosti akcií na meno: nie	(od: 01.05.2016)
Akcionár:	Deutsche Telekom Europe B.V. Stationsplein 8K Maastricht 6221BT Holandské kráľovstvo 	(od: 27.08.2021)
Ďalšie právne skutočnosti:	Majetok zrušeného podniku Slovenské telekomunikácie š.p., všetky práva, povinnosti, pohľadávky a záväzky /i neznáme/ a práva k nehmotným statkom prechádzajú na právneho nástupcu Slovenské telekomunikácie, a.s. Počet, druh, menovitá hodnota akcií: 20 717 920 akcií na meno, s menovitou hodnotou 1000,- Sk za jednu akciu/jedna hromadná akcia.	(od: 01.04.1999)
	Výpis so zápisnice č. 2/9 zasadnutia predstavenstva konaného dňa 19.4.1999	(od: 01.06.1999)
	Rozhodnutie jediného akcionára o zmene v dozornej rade zo dňa 28.4.1999 Osvedčenie o rozhodnutí jediného akcionára vo forme notárskej zápisnice zo dňa 17.5.1999 č. N 93/99, Nz 93/99 na ktorom bola schválená zmena stanov.	(od: 13.09.1999)
	Živnostenský list sp. č.: ŽO - 99/09017/002/SA vydaný OÚ Bratislava 1 dňa 28.6.1999. Koncesná listina sp. č.: ŽO - 99/09017/004/SA vydaný OÚ Bratislava 1 dňa 19.7.1999. Rozhodnutie č. 47/99 zo dňa 9.6.1999 o odvolaní a menovaní člena dozornej rady.	(od: 19.11.1999)
	Osvedčenie o priebehu mimoriadneho valného zhromaždenia vo forme notárskej zápisnice zo dňa 29.11.1999 pod č. N 269/99, Nz 262/99.	(od: 18.01.2000)
	Osvedčenie o priebehu mimoriadneho valného zhromaždenia vo forme notárskej zápisnice zo dňa 21.3.2000 č. N 71/00, Nz 71/00 na ktorom bola schválená zmena stanov. Osvedčenie o priebehu mimoriadneho valného zhromaždenia vo forme notárskej zápisnice zo dňa 24.5.2000 pod č. N 117/00, Nz 117/00 na ktorom bola schválená zmena stanov.	(od: 07.07.2000)
	Notárska zápisnica N 151/00, Nz 151/00 spísaná dňa 22.6.2000 osvedčujúca priebeh mimoriadneho valného zhromaždenia, na ktorom bolo schválené rozšírenie predmetu činnosti, personálne zmeny v dozornej rade a dodatok č. 5 k stanovám. Notárska zápisnica N 186/00, Nz 185/00 spísaná dňa 4.8.2000 osvedčujúca priebeh mimoriadneho valného zhromaždenia zo dňa 4.8.2000, na ktorom boli schválené personálne zmeny v dozornej rade a schválená zmena stanov spoločnosti. Notárska zápisnica N 187/00, Nz 186/00 spísaná dňa 4.8.2000 osvedčujúca priebeh mimoriadneho valného zhromaždenia konaného dňa 4.8.2000, na ktorom bolo schválené zvýšenie základného imania a zmena stanov spoločnosti.	(od: 06.09.2000)
	Zápisnica z mimoriadneho valného zhromaždenia konaného dňa 23.11.2000, na ktorom bol odvolaný člen predstavenstva a vymenovaný nový.	(od: 18.12.2000)
	Preukaz - povolenie na pobyt pre cudzínca.	(od: 11.01.2001)
	Notárska zápisnica č. N 7/01, Nz 6/01 zo dňa 11.5.2001 osvedčujúca priebeh valného zhromaždenia, na ktorom sa rozhodlo o zmene členov dozornej rady. Rozhodnutie predstavenstva zo dňa 15.6.2001 o odvolaní Ing. Jozefa Šimlaštika z funkcie riaditeľa OZ. Rozhodnutie predstavenstva zo dňa 22.6.2001 o vymenovaní Ing. Jána Hláčika do funkcie riaditeľa OZ. Rozhodnutie Výkonného manažmentu zo dňa 26.6.2001 o zmene sídla OZ.	(od: 01.08.2001)
	Rozhodnutie predstavenstva akciovej spoločnosti č. 6/2001 zo dňa 31. 10. 2001 o zrušení odštepného závodu Slovenské telekomunikácie, a.s., Technická ústredňa telekomunikácií, o.z. dňom 31. 12. 2001.	(od: 10.06.2002)
	Rozhodnutie Úradu pre reguláciu sieťových odvetví o udelení licencie na podnikanie v energetických odvetviach zo dňa 26. 11. 2001, licencia č. ET 0037/2001.	(od: 11.06.2002)
	Rozhodnutie ústredia Slovenských telekomunikácií, a.s., č. 19/2002 zo dňa 31. 1. 2002, ktorým sa ruší odštepný závod Slovenské telekomunikácie, a.s., Riaditeľstvo telekomunikácií Západné Slovensko, o. z. dňom 30. 4. 2002. Rozhodnutie predstavenstva zo dňa 27. 3. 2002 o odvolaní Ing. Jaroslava Mydliara z funkcie riaditeľa odštepného závodu Riaditeľstvo telekomunikácií ZS, o. z. dňom 1. 5. 2002.	(od: 15.07.2002)

Zápisnica z riadneho valného zhromaždenia konaného dňa 10.5.2002, na ktorom sa rozhodlo o zmene členov dozornej rady.	(od: 06.09.2002)
Notárska zápisnica č. N 665/02, Nz 627/02 zo dňa 3. 7. 2002 osvedčujúca priebeh mimoriadneho valného zhromaždenia, na ktorom bol schválený dodatok č. 9 k stanovám a odvolanie člena predstavenstva.	(od: 30.09.2002)
Zápisnica zo zasadnutia predstavenstva zo dňa 31. 7. 2002, na ktorom sa rozhodlo o zmene vedúceho odštepného závodu. Odvolací dekrét zo dňa 27. 3. 2002.	(od: 01.10.2002)
Rozhodnutie predstavenstva zo dňa 31.7.2002 o zrušení odštepných závodov v ňom uvedených.	(od: 15.10.2002)
Zmluva o predaji časti podniku zo dňa 20.5.2002. Dodatok č. 1 a č. 2 k zmluve o predaji časti podniku zo dňa 22.10.2002.	(od: 11.11.2002)
Deň vzniku funkcie podpredsedu predstavenstva Ing. Štefana Bugára: 19.4.1999. Deň vzniku funkcie predsedu predstavenstva Dr. Kai Höhmann: 22.8.2000.	(od: 13.01.2004)
Na riadnom valnom zhromaždení konanom dňa 10.4.2003 boli schválené personálne zmeny v predstavenstve a dozornej rade. Zánik funkcie predsedu predstavenstva: Dr. Kai Höhmann dňom 10.04.2003, zánik funkcie člena predstavenstva: Fridbert Gerlach dňom 10.04.2003, zánik funkcie člena predstavenstva: Ing. Jozef Pavlík dňom 10.04.2003, zánik funkcie predsedu dozornej rady: Ing. Anton Závošský dňom 10.04.2003, zánik funkcie člena dozornej rady Dr. Ralph Rentschler dňom 10.04.2003, zánik funkcie člena dozornej rady Dr. Klaus Nitschke dňom 10.04.2003. Notárska zápisnica N 265/2003, Nz 26901/2003 spísaná dňa 10.04.2003 notárom JUDr. Ivanom Macákom, osvedčujúca priebeh riadneho valného zhromaždenia konaného dňa 10.04.2003, na ktorom bola schválená zmena stanov v predmete činnosti a úplné znenie stanov.	(od: 14.01.2004)
Na mimoriadnom valnom zhromaždení konanom dňa 24.10.2003, ktorého priebeh osvedčuje notárska zápisnica N 231/2003, Nz 98619/2003 spísaná dňa 24.10.2003, bola schválená zmena obchodného mena a dodatok č. 11 k stanovám spoločnosti. Zmena obchodného mena z pôvodného zo Slovenské telekomunikácie, a.s. na Slovak Telecom, a.s.	(od: 15.01.2004)
Na mimoriadnom valnom zhromaždení konanom dňa 5.12.2003 boli schválené personálne zmeny v dozornej rade. Zánik funkcie člena dozornej rady: Viliam Podhorský dňom 5.12.2003. Zánik funkcie člena dozornej rady: Eleonóra Valentová dňom 5.12.2003.	(od: 05.02.2004)
Zápisnica z voľby členov dozornej rady volených zamestnancami zo dňa 19.12.2003. Funkcia členov dozornej rady Ing. p. Kymana, Ing. Š. Genčura a J. Martinoviča sa končí dňom 19.12.2003.	(od: 06.02.2004)
Zápisnica z riadneho valného zhromaždenia konaného dňa 28.4.2004.	(od: 04.08.2004)
Notárska zápisnica N 70/2004, Nz 36354/2004 spísaná dňa 28.4.2004 osvedčujúca priebeh riadneho valného zhromaždenia konaného dňa 28.4.2004, na ktorom bol schválený dodatok č. 12 k stanovám spoločnosti.	(od: 11.08.2004)
Zápisnica z mimoriadneho valného zhromaždenia zo dňa 06.06.2005.	(od: 23.06.2005)
Notárska zápisnica N 1/2006, Nz 666/2006, NCRIs 658/2006 napísaná dňa 10.01.2006 osvedčujúca priebeh mimoriadneho valného zhromaždenia spoločnosti, na ktorom bola schválená zmena obchodného mena spoločnosti na Slovak Telekom, a.s.	(od: 08.03.2006)
Výpis zo zápisu z 3. riadneho zasadnutia predstavenstva zo dňa 27.04.2006.	(od: 15.05.2006)
Zápisnica z valného zhromaždenia zo dňa 28.4.2006. Ing. Peter Stropko, člen predstavenstva od 4.8.2004 do 28.4.2006. Dr. Frank-Reinhard Bartsch, člen dozornej rady od 4.8.2004 do 28.4.2006.	(od: 02.06.2006)
Zápisnica zo zasadnutia mimoriadneho valného zhromaždenia zo dňa 06.12.2006.	(od: 13.01.2007)
Zápisnica z písomného hlasovania predstavenstva "per rollam" zo dňa 14.05.2007.	(od: 22.05.2007)
Výpis zo zápisnice z valného zhromaždenia konaného dňa 24.05.2007.	(od: 14.06.2007)
Výpis zo zápisnice zo zasadnutia dozornej rady konaného dňa 13.9.2007.	(od: 10.10.2007)
Výpis zo zápisu z 5. riadneho zasadnutia predstavenstva spoločnosti konaného dňa 10.10.2007.	(od: 25.10.2007)
Výpis zo zápisu z 5. riadneho zasadnutia predstavenstva konaného dňa 10.10.2007.	(od: 01.11.2007)
Výňatok zo zápisnice z valného zhromaždenia zo dňa 29.11.2007.	(od: 21.12.2007)
Zápisnica z voľby členov dozornej rady volených zamestnancami zo dňa 28.2.2008.	(od: 14.03.2008)
Notárska zápisnica č. N 9/2008, Nz 19805/2008, NCRIs 19609/2008 zo dňa 30.04.2008.	(od: 04.06.2008)



Notárska zápisnica N 48/2007, Nz 50384/2007 zo dňa 29.11.2007 osvedčujúca priebeh mimoriadneho valného zhromaždenia	(od: 06.09.2008)
Zápisnica z valného zhromaždenia zo dňa 25.9.2008.	(od: 21.10.2008)
Notárska zápisnica N 8/2009, Nz 14657/2009 zo dňa 28.04.2009 osvedčujúca priebeh valného zhromaždenia spoločnosti.	(od: 12.06.2009)
Výňatky zo zápisnice z valného zhromaždenia zo dňa 27.4.2010. Notárska zápisnica N 10/2010, Nz 14453/2010 NCRis 14746/2010 zo dňa 27.04.2010 osvedčujúca priebeh valného zhromaždenia spoločnosti.	(od: 20.05.2010)
Notárska zápisnica N 185/2010, Nz 21791/2010 zo dňa 17.06.2010 osvedčujúca priebeh mimoriadneho valného zhromaždenia, na ktorom sa rozhodlo o zlúčení so spoločnosťou T-Mobile Slovensko, a.s., Vajnorská 100/A, 831 03 Bratislava, IČO: 35 705 019, zapísaná v Obchodnom registri Okresného súdu Bratislava, oddiel: Sa, vložka č.: 1238/B, zrušenou bez likvidácie. Zmluva o zlúčení vo forme notárskej zápisnice N 187/2010, Nz 21818/2010 zo dňa 17.06.2010, na základe ktorej preberá spoločnosť Slovak Telekom, a.s., so sídlom Karadžičova 10, 825 13 Bratislava, IČO: 35 763 469, ako univerzálny právny nástupca celé imanie, všetky práva a povinnosti, záväzky a pohľadávky zanikajúcej spoločnosti T-Mobile Slovensko, a.s., Vajnorská 100/A, 831 03 Bratislava, IČO: 35 705 019.	(od: 01.07.2010)
Zápisnica z valného zhromaždenia zo dňa 02.12.2010.	(od: 30.12.2010)
Notárska zápisnica N 36/2010, Nz 49259/2010 zo dňa 2.12.2010 osvedčujúca priebeh mimoriadneho valného zhromaždenia - zmena predmetu podnikania.	(od: 28.01.2011)
Notárska zápisnica N 11/2011, Nz 16798/2011 zo dňa 28.04.2011 osvedčujúca priebeh valného zhromaždenia. Výňatok zo zápisnice z valného zhromaždenia zo dňa 28.04.2011.	(od: 03.06.2011)
Výňatok zo zápisnice z mimoriadneho valného zhromaždenia konaného dňa 09.11.2011.	(od: 25.11.2011)
Zápisnica zo zasadnutia valného zhromaždenia spoločnosti zo dňa 30.04.2012.	(od: 11.07.2012)
...Zápisnica z mimoriadneho valného zhromaždenia spoločnosti konaného dňa 17.09.2012.	(od: 28.09.2012)
Notárska zápisnica č. N 291/2012, Nz 32929/2012 zo dňa 17.09.2012.	(od: 06.03.2013)
Zápisnica o priebehu voľieb členov dozornej rady volených zamestnancami spoločnosti konaných v dňoch 11.03.2013 - 14.03.2013.	(od: 04.04.2013)
Výňatok zo zápisnice z riadneho valného zhromaždenia konaného dňa 29.04.2013.	(od: 30.05.2013)
Notárska zápisnica - Osvedčenie o priebehu valného zhromaždenia č. N 241/2013, Nz 15075/2013, NCRis 15395/2013 zo dňa 29.04.2013 a Dodatok č. 26 k Stanovám spoločnosti Slovak Telekom, a.s. zo dňa 29.04.2013.	(od: 01.07.2013)
Zápisnica z valného zhromaždenia zo dňa 29.04.2013 vo forme notárskej zápisnice N 241/2013, Nz 15075/2013, NCRis 15395/2013. Dodatok č. 26 k Stanovám spoločnosti.	(od: 04.07.2013)
Zápisnica z valného zhromaždenia vo forme notárskej zápisnice č. N 249/2014, Nz 16531/2014, NCRis 16849/2014 zo dňa 30.04.2014.	(od: 06.05.2014)
Zápisnica z valného zhromaždenia zo dňa 30.04. 2014.	(od: 03.07.2014)
Výňatok zo zápisnice z riadneho valného zhromaždenia zo dňa 31.03.2015.	(od: 24.04.2015)
Výpis zo zápisu z 2.riadneho zasadnutia Predstavenstva spoločnosti Slovak Telekom, a.s. zo dňa 18.06.2015.	(od: 23.06.2015)
Výňatok z rozhodnutia jediného akcionára zo dňa 04.08.2015.	(od: 26.08.2015)
Zápisnica z valného zhromaždenia zo dňa 22.09.2015.	(od: 07.10.2015)
Zápisnica z 2. riadneho valného zhromaždenia zo dňa 18.06.2015.	(od: 07.10.2015)
Zápisnica z písomného hlasovania predstavenstva zo dňa 29.02.2016.	(od: 17.03.2016)
Rozhodnutie jediného akcionára zo dňa 31.03.2016.	(od: 01.05.2016)
Výpis zo zápisnice 1. zasadnutia predstavenstva v roku 2018 zo dňa 15.03.2018.	(od: 01.05.2018)
Rozhodnutie predstavenstva zo dňa 29.03.2019.	(od: 17.04.2019)
Rozhodnutie predstavenstva zo dňa 4.12.2025	(od: 09.01.2026)
Právny predchodca: Spoločnosť zapísaná v dôsledku zlúčenia T-Mobile Slovensko, a.s. IČO: 35 705 019 Vajnorská 100/A Bratislava 831 03	(od: 01.07.2010)

<b>Zúčastnená spoločnosť:</b>	Spoločnosť zapísaná v dôsledku odštiepenia Slovak Telekom Infra, a.s. IČO: 56 072 431 Bajkalská 28 Bratislava - mestská časť Ružinov 821 09	(od: 01.06.2024)
<b>Dátum aktualizácie údajov:</b>	14.01.2026	
<b>Dátum výpisu:</b>	15.01.2026	

---

Aktuálne zmeny | Elektronické služby Obchodného registra | Vyhľadávanie podnikov v EÚ

Vyhľadávanie podľa : obchodného mena | identifikačného čísla  
sídla | spisovej značky | priezviska a mena osoby

O obchodnom registri SR | Návod na používanie ORI | Kontakty na registrové súdy  
Aktuality a oznamy

## MINISTERSTVO SPRAVODLIVOSTI SLOVENSKEJ REPUBLIKY

OBCHODNÝ REGISTER  
NA INTERNETE

Slovensky | English

## Výpis z Obchodného registra Mestského súdu Košice








**Tento výpis má len informatívny charakter a nie je použiteľný pre právne úkony!**

Zobraziť na novej verzii portálu

Oddiel: Sro

Vložka číslo: 2773/V

Obchodné meno:	SITEL s.r.o.	(od: 11.12.1996)
Sídlo:	Zemplínska 6 Košice 040 01	(od: 15.04.2003)
IČO:	31 668 305	(od: 08.03.1993)
Deň zápisu:	08.03.1993	(od: 08.03.1993)
Právna forma:	Spoločnosť s ručením obmedzeným	(od: 08.03.1993)
Predmet podnikania (činnosti):	kúpa, predaj a sprostredkovanie telekomunikačných a slaboprúdových zariadení a systémov	(od: 08.03.1993)
	montáž a údržba telekomunikačných zariadení	(od: 08.03.1993)
	projektovanie stavieb-pozemné stavby	(od: 10.08.1998)
	vykonávanie bytových a občianskych stavieb	(od: 10.08.1998)
	vykonávanie priemyselných stavieb	(od: 10.08.1998)
	vykonávanie inžinierskych stavieb /vrátane vybavenia sídliskových celkov/	(od: 10.08.1998)
	automatizované spracovanie dát	(od: 10.08.1998)
	poskytovanie software-predaj hotových programov na základe zmluvy s autorom	(od: 10.08.1998)
	spostredkovanie realizácie stavieb	(od: 10.08.1998)
	konzultačná a poradenská činnosť v odbore stavebníctva	(od: 10.08.1998)
	vybavenie audiovizuálnou technikou-zabezpečenie vývoja a konštrukcie a technológia realizácie	(od: 10.08.1998)
	demolícia a zemné práce	(od: 10.08.1998)
	veľkoobchod a maloobchod s výpočtovou a kancelárskou technikou, stavebným materiálom, farbami, lakmi, náradím, železiarskym tovarom, kovovými výrobkami, nerastrnými surovinami, drevom a výrobkami z neho, hutným materiálom a výrobkami, strojmi a strojnými zariadeniami vrátane náhradných dielov	(od: 10.08.1998)
	zriaďovanie a prevádzkovanie verejnej telekomunikačnej siete	(od: 18.01.2001)
	poskytovanie telekomunikačnej služby prenájmu telekomunikačných okruhov	(od: 18.01.2001)
	prenájom huteľných vecí	(od: 01.07.2004)
	prenájom telekomunikačných zariadení	(od: 01.07.2004)
	prenájom nebytových priestorov bez poskytovania služieb	(od: 01.07.2004)
	montáž, servis, projektovanie, revízie elektronických požiarnych signalizácií	(od: 03.02.2006)
	poskytovanie technických služieb - vývoj, výroba, predaj, projektovanie, montáž, údržba, revízia zabezpečovacích zariadení	(od: 03.02.2006)
	projekčná a konštrukčná činnosť technických zariadení elektrických	(od: 20.12.2011)
	dokončovacie stavebné práce pri realizácii exteriérov a interiérov	(od: 26.07.2014)

	prípravné práce k realizácii stavby	(od: 26.07.2014)
	uskutočňovanie stavieb a ich zmien	(od: 26.07.2014)
	odborné prehliadky a odborné skúšky vyhradených technických zariadení elektrických Oprava vyhradených technických zariadení elektrických v rozsahu: oprava a údržba, rekonštrukcia, montáž do funkčného celku na mieste budúcej prevádzky V rozsahu: E1 technické zariadenie elektrické bez obmedzenia napätia vrátane bleskozvodov Triedy objektov: A objekty bez nebezpečenstva výbuchu B objekty s nebezpečenstvom výbuchu	(od: 08.03.2018)
Spoločníci:	<u>Tibor Bártfay</u> , Spoločný zástupca Trnkova 5 Košice - mestská časť Košická Nová Ves 040 22 	(od: 17.11.2022)
	<u>Mária Bártfayová</u> Trnkova 5 Košice - mestská časť Košická Nová Ves 040 22 	(od: 17.11.2022)
	<u>Ing. Jarmila Gayová</u> Trnkova 5 Košice - mestská časť Košická Nová Ves 040 22 	(od: 17.11.2022)
	<u>Tibor Bártfay</u> Trnkova 5 Košice - mestská časť Košická Nová Ves 040 22 	(od: 17.11.2022)
	<u>Ing. Andrea Nemcová</u> Bajzova 1433/8 Košice - mestská časť Staré Mesto 040 01 	(od: 22.03.2023)
	<u>Ing. Alexandra Gay Okresová</u> Vodná 945/3 Košice - mestská časť Staré Mesto 040 01 	(od: 22.03.2023)
	<u>Ing. Jan Novák</u> , CSc. Magistrů 921/9 Praha 4, Michle 140 00 Česká republika 	(od: 18.10.2022)
Výška vkladu každého spoločníka:	Tibor Bártfay	(od: 17.11.2022)
	Mária Bártfayová	(od: 17.11.2022)
	Ing. Jarmila Gayová	(od: 17.11.2022)
	Tibor Bártfay Vklad: 1 594 EUR Splatené: 1 594 EUR	(od: 17.11.2022)
	Ing. Jan Novák, CSc. Vklad: 2 524 EUR Splatené: 2 524 EUR	(od: 18.10.2022)
	Ing. Andrea Nemcová Vklad: 1 262 EUR Splatené: 1 262 EUR	(od: 22.03.2023)
	Ing. Alexandra Gay Okresová Vklad: 1 262 EUR Splatené: 1 262 EUR	(od: 22.03.2023)
Štatutárny orgán:	konatelia	(od: 22.03.2023)
	<u>Ing. Eduard Nemec</u> Bajzova 1433/8 Košice - mestská časť Staré Mesto 040 01 Vznik funkcie: 08.02.2023 	(od: 22.03.2023)
	<u>Ing. Jan Novák</u> , CSc. Magistrů 921/9 Praha 4, Michle 140 00 Česká republika Vznik funkcie: 15.08.2008 	(od: 18.10.2022)
Konanie menom spoločnosti:	Právne úkony za spoločnosť koná Ing. Jan Novák, CSc. samostatne, Ing. Eduard Nemec spoločne s Ing. Janom Novákom, CSc. V prípade písomných právnych úkonov podpisujú konatelia tak, že k názvu spoločnosti priložia svoj podpis spôsobom, akým konajú za spoločnosť.	(od: 22.03.2023)
Výška základného imania:	6 642 EUR Rozsah splatenia: 6 642 EUR	(od: 07.07.2009)



Ďalšie právne skutočnosti:	Spoločnosť s ručením obmedzeným bola založená spoločenskou zmluvou zo dňa 11.12.1992 v súlade s ust. § 105 a nasl.zák. 513/91 Zb.	(od: 08.03.1993)
	Zmeny v zápise vykonané v súlade s dodatkom č. 2 k spoločenskej zmluve zo dňa 14.3.1994	(od: 22.06.1994)
	Doplnok č. 3 k spoločenskej zmluve zo dňa 8.8.1996.	(od: 11.12.1996)
	Dodatok č. 4 k spoločenskej zmluve zo dňa 14.7.1998. Spol. zmluva je upravená podľa zák. č. 11/98 Z.z.	(od: 10.08.1998)
	Dodatok č. 5 k spoločenskej zmluve zo dňa 4.12.2000.	(od: 18.01.2001)
	Dodatok č. 6 k spoločenskej zmluve zo dňa 20.3.2003.	(od: 15.04.2003)
	Dodatok č. 7 k spoločenskej zmluve zo dňa 24.9.2003.	(od: 01.07.2004)
Dátum aktualizácie údajov:	14.01.2026	
Dátum výpisu:	15.01.2026	

Aktuálne zmeny | Elektronické služby Obchodného registra | Vyhľadávanie podnikov v EÚ

Vyhľadávanie podľa : obchodného mena | identifikačného čísla  
sídla | spisovej značky | priezviska a mena osoby

O obchodnom registri SR | Návod na používanie ORI | Kontakty na registrové súdy  
Aktuality a oznamy

## MINISTERSTVO SPRAVODLIVOSTI SLOVENSKEJ REPUBLIKY

OBCHODNÝ REGISTER  
NA INTERNETE

Slovensky | English

## Výpis z Obchodného registra Mestského súdu Bratislava III


**Tento výpis má len informatívny charakter a nie je použiteľný pre právne úkony!**

Zobraziť na novej verzii portálu

Oddiel: Sro

Vložka číslo: 38877/B

Obchodné meno:	UPC BROADBAND SLOVAKIA, s.r.o.	(od: 30.12.2005)
Sídlo:	Ševčenkova 36 Bratislava 851 01	(od: 20.04.2007)
IČO:	35 971 967	(od: 30.12.2005)
Deň zápisu:	30.12.2005	(od: 30.12.2005)
Právna forma:	Spoločnosť s ručením obmedzeným	(od: 30.12.2005)
Predmet podnikania (činnosti):	administratívne práce	(od: 30.12.2005)
	nákup a predaj tovaru v rozsahu voľnej živnosti	(od: 09.05.2006)
	sprostredkovanie obchodu a služieb	(od: 09.05.2006)
	stavitel	(od: 09.05.2006)
	montáž a opravy telekomunikačných zariadení	(od: 09.05.2006)
	poradenská a konzultačná činnosť v oblasti obchodu, služieb, reklamy a informačných technológií	(od: 09.05.2006)
	prenájom strojov, prístrojov, zariadení a výpočtovej techniky	(od: 09.05.2006)
	výroba audiovizuálnych záznamov, ich distribúcia a predaj	(od: 09.05.2006)
	zaisťovanie a prevádzkovanie služieb v oblasti reklamy, propagácie a public relation (styk s verejnosťou)	(od: 09.05.2006)
	retransmisia	(od: 25.05.2006)
	televízne vysielanie prostredníctvom káblového distribučného systému	(od: 25.05.2006)
	poskytovanie elektronických komunikačných sietí na základe všeobecného povolenia vydaného Telekomunikačným úradom Slovenskej republiky	(od: 25.05.2006)
	poskytovanie elektronickej komunikačnej služby - poskytovanie prístupu do siete internet	(od: 25.05.2006)
	poskytovanie elektronickej komunikačnej služby - verejná telefónna služba	(od: 25.05.2006)
	Počítačové služby a služby súvisiace s počítačovým spracovaním údajov	(od: 10.09.2024)
Spoločníci:	UPC Slovakia Holding II B.V. Boeingavenue 53 Schiphol - Rijk 1119PE Holandské kráľovstvo Iné identifikačné číslo: 70108978 	(od: 18.12.2024)
	UPC Slovakia Holding I B.V. Boeingavenue 53 Schiphol - Rijk 1119PE Holandské kráľovstvo Iné identifikačné číslo: 70105936 	(od: 10.09.2022)
Výška vkladu každého spoločníka:	UPC Slovakia Holding II B.V. Vklad: 15 521 476,46 EUR Splatnené: 15 521 476,46 EUR	(od: 18.12.2024)

Statutárny orgán:	UPC Slovakia Holding I B.V. Vklad: 15 521 476,46 EUR Splatené: 15 521 476,46 EUR	(od: 31.12.2024)
	konateľ	(od: 30.12.2005)
	<u>Mihnea-Tudor Rădulescu</u>	(od: 03.12.2024)
	Str. Witing v Bukurešť 010901 Rumunsko Vznik funkcie: 19.11.2024 	
Konanie menom spoločnosti:	V mene spoločnosti koná každý konateľ samostatne. Konateľ podpisuje za spoločnosť tak, že k vytlačenému alebo napísanému obchodnému menu spoločnosti priloží svoj podpis.	(od: 03.12.2024)
Výška základného imania:	31 042 952,92 EUR Rozsah splatenia: 31 042 952,92 EUR	(od: 05.03.2009)
Ďalšie právne skutočnosti:	Spoločnosť bola založená spoločenskou zmluvou dňa 16.12.2005 v zmysle príslušných ustanovení z.č. 513/1991 Zb. Obchodný zákonník.	(od: 30.12.2005)
	Zápisnica z valného zhromaždenia zo dňa 21.04.2006 osvedčená do notárskej zápisnice č. N 202/2006, Nz 15162/2006, NCRIs 15069/2006. Zmluva o zlúčení obchodnej spoločnosti UPC Slovensko, s.r.o., Lamačská cesta 3, Bratislava, IČO: 31 357 296 (zrušovaná spoločnosť) so spoločnosťou UPC BROADBAND SLOVAKIA, s.r.o., Zámocká 3, Bratislava, IČO: 35 971 967 (nástupnícka spoločnosť) osvedčená do notárskej zápisnice č. N 200/2006, Nz 15160/2006, NCRIs 15211/2006 zo dňa 21.04.2006. Obchodná spoločnosť UPC BROADBAND SLOVAKIA, s.r.o., so sídlom Zámocká 3, 811 01 Bratislava, IČO: 35 971 967 sa na základe vyššie uvedenej zmluvy o zlúčení stáva právnym nástupcom zrušovanej obchodnej spoločnosti UPC Slovensko, s.r.o., so sídlom Lamačská cesta 3, 841 04 Bratislava, IČO: 31 357 296.	(od: 09.05.2006)
	Zápisnica z valného zhromaždenia zo dňa 21.03.2007 - zmena sídla spoločnosti.	(od: 20.04.2007)
	Zápisnica z valného zhromaždenia zo dňa 23.11.2015.	(od: 26.11.2015)
	Zápisnica z valného zhromaždenia zo dňa 10.12.2015. Zmluva o zlúčení vo forme notárskej zápisnice č. N 656/2015, Nz 52948/2015, NCRIs 53986/2015 zo dňa 10.12.2015.	(od: 01.01.2016)
Právny predchodca:	Spoločnosť zapísaná v dôsledku zlúčenia TRNAVATEL, spol. s r. o. IČO: 34 119 086 Horné Bašty 29 Trnava 917 01	(od: 01.01.2016)
Dátum aktualizácie údajov:	14.01.2026	
Dátum výpisu:	15.01.2026	

Aktuálne zmeny | Elektronické služby Obchodného registra | Vyhľadávanie podnikov v EÚ

Vyhľadávanie podľa : obchodného mena | identifikačného čísla  
sídla | spisovej značky | priezviska a mena osoby

O obchodnom registri SR | Návod na používanie ORI | Kontakty na registrové súdy  
Aktuality a oznamy



## MINISTERSTVO SPRAVODLIVOSTI SLOVENSKEJ REPUBLIKY

OBCHODNÝ REGISTER  
NA INTERNETE

Slovensky | English

## Výpis z Obchodného registra Mestského súdu Bratislava III

**Tento výpis má len informatívny charakter a nie je použiteľný pre právne úkony!**

Zobraziť na novej verzii portálu

Oddiel: Sa

Vložka číslo: 3692/B

Obchodné meno:	Slovanet, a. s.	(od: 01.04.2015)
Sídlo:	Galvaniho 19 Bratislava - mestská časť Ružinov 821 04	(od: 01.10.2024)
IČO:	35 954 612	(od: 17.09.2005)
Deň zápisu:	17.09.2005	(od: 17.09.2005)
Právna forma:	Akciová spoločnosť	(od: 17.09.2005)
Predmet podnikania (činnosti):	kúpa tovaru na účely jeho predaja konečnému spotrebiteľovi (maloobchod)	(od: 17.09.2005)
	kúpa tovaru na účely jeho predaja iným prevádzkovateľom živnosti (veľkoobchod)	(od: 17.09.2005)
	sprostredkovateľská činnosť v oblasti obchodu a služieb v rozsahu voľnej živnosti	(od: 17.09.2005)
	reklamná a propagačná činnosť	(od: 17.09.2005)
	automatizované spracovanie dát	(od: 17.09.2005)
	inštalácia a konfigurácia operačných systémov, programov (software) a ich servis	(od: 22.06.2007)
	navrhovanie počítačových a dátových sietí a informačných systémov	(od: 22.06.2007)
	montáž, opravy a údržba kancelárskej a výpočtovej techniky v rozsahu bezpečného napätia	(od: 22.06.2007)
	poskytovanie verejne dostupných informácií v rozsahu voľnej živnosti	(od: 22.06.2007)
	poskytovanie softwaru - predaj hotových programov na základe zmluvy s autorom	(od: 22.06.2007)
	prenájom aplikačného programového vybavenia na základe zmluvy s autorom	(od: 22.06.2007)
	školiace činnosti v oblasti výpočtovej techniky	(od: 22.06.2007)
	prenájom motorových vozidiel, strojov a zariadení	(od: 22.06.2007)
	činnosť organizačných a ekonomických poradcov	(od: 22.06.2007)
	poradenská činnosť v oblasti hardware a komunikačných technológií	(od: 22.06.2007)
	faktoring a forfaiting v rozsahu voľnej živnosti	(od: 22.06.2007)
	prieskum trhu	(od: 22.06.2007)
	vedenie účtovníctva	(od: 22.06.2007)
	inžinierska činnosť - obstarávateľské služby v stavebníctve	(od: 22.06.2007)
	poradenská, konzultačná činnosť v stavebníctve	(od: 22.06.2007)
	sprostredkovanie predaja, prenájmu a kúpy nehnuteľností (realitná činnosť)	(od: 22.06.2007)
	obstarávanie služieb spojených so správou nehnuteľností	(od: 22.06.2007)
	obstarávanie služieb spojených so správou bytov a nebytových priestorov	(od: 22.06.2007)

nákup, predaj a montáž optoelektronických, optotechnologických a elektronických prvkov a zariadení	(od: 22.06.2007)
montáž káblových rozvodov v rozsahu bezpečného napätia	(od: 22.06.2007)
montáž štruktúrovanej kabeláže	(od: 22.06.2007)
zemné výkopové práce	(od: 22.06.2007)
poradenstvo v obchodovaní v rozsahu voľnej živnosti	(od: 01.04.2015)
usporadúvanie výstav a veľtrhov	(od: 01.04.2015)
vydavateľská činnosť v rozsahu voľnej živnosti	(od: 01.04.2015)
elektroinštalčné práce	(od: 01.04.2015)
výroba, kompletovanie a inštalácia zariadení výpočtovej a kancelárskej techniky	(od: 01.04.2015)
zriaďovanie a prevádzkovanie pevnej verejnej telekomunikačnej siete	(od: 01.04.2015)
poskytovanie verejnej telefónnej služby prostredníctvom pevnej verejnej telekomunikačnej siete	(od: 01.04.2015)
poskytovanie telekomunikačnej dátovej služby	(od: 01.04.2015)
zriaďovanie a prevádzkovanie rádiových zariadení	(od: 01.04.2015)
poskytovanie certifikačných služieb v zmysle zákona č. 215/2002 Z.z., § 2 písm. q) zákona o elektronickom podpise v znení neskorších predpisov	(od: 01.04.2015)
výroba mechanických prístrojov vláknovej optiky a optoelektroniky	(od: 01.04.2015)
výroba laserových komponentov používaných na meranie vo vláknovej optike	(od: 01.04.2015)
prenájom hnuteľného majetku v rozsahu voľnej živnosti	(od: 01.04.2015)
prenájom nehnuteľností s poskytovaním doplnkových služieb - obstarávateľská činnosť	(od: 01.04.2015)
leasingová činnosť v rozsahu voľnej živnosti	(od: 01.04.2015)
poskytovanie úverov z vlastných zdrojov nebankovým spôsobom	(od: 01.04.2015)
retransmisia prostredníctvom káblového distribučného systému a prostredníctvom internetu	(od: 01.04.2015)
výskum a vývoj v oblasti spoločenských a humanitných vied	(od: 01.04.2015)
uskutočňovanie stavieb a ich zmien	(od: 01.04.2015)
výkon činností stavbyvedúceho s odborným zameraním inžinierske stavby	(od: 01.04.2015)
výkon činností stavebného dozoru s odborným zameraním inžinierske stavby	(od: 01.04.2015)
výskum a vývoj v oblasti prírodných a technických vied	(od: 01.04.2015)
vykonávanie odborných činností vo výstavbe podľa zákona SNR č. 138/1992 Zb. o autorizovaných architektoch a autorizovaných stavebných inžinieroch v znení neskorších predpisov ako autorizovaný stavebný inžinier v kategórii Technické, technologické a energetické vybavenie stavieb s rozsahom oprávnenia Elektrotechnické zariadenia	(od: 24.04.2015)
vykonávanie odborných činností vo výstavbe podľa zákona SNR č. 138/1992 Zb. o autorizovaných architektoch a autorizovaných stavebných inžinieroch v znení neskorších predpisov ako autorizovaný stavebný inžinier v kategórii Komplexné architektonické a inžinierske služby a súvisiace technické poradenstvo	(od: 24.04.2015)
Počítačové služby	(od: 04.07.2015)
Služby súvisiace s počítačovým spracovaním údajov	(od: 04.07.2015)
Podnikanie v oblasti nakladania s iným ako nebezpečným odpadom	(od: 30.01.2021)
Stavebné cenárstvo, projektovanie a konštruovanie elektrických zariadení	(od: 01.10.2024)
Technické testovanie a analýzy	(od: 01.10.2024)
Oprava osobných potrieb a potrieb pre domácnosť	(od: 01.10.2024)
predstavenstvo	(od: 03.12.2024)
Ing. <u>Martin Magdolen</u> - Člen predstavenstva Pri Vápenickom potoku 8837/82 Bratislava - mestská časť Záhorská Bystrica 841 06	(od: 10.01.2024)

Štatutárny orgán:



	Vznik funkcie: 01.01.2024  	
	Ing. <u>Peter Mačaj</u> - Predseda predstavenstva Lipová 2198/15 Ivanka pri Dunaji 900 28 Vznik funkcie: 17.10.2024  	(od: 03.12.2024)
	Ing. <u>Ivan Kostelný</u> - Podpredseda predstavenstva Staničná 336/21 Trenčín 911 05 Vznik funkcie: 17.10.2024  	(od: 03.12.2024)
	Ing. <u>Peter Tomášek</u> - Člen predstavenstva Lipová 2530/37 Ivanka pri Dunaji 900 28 Vznik funkcie: 17.10.2024  	(od: 03.12.2024)
	Ing. <u>Juraj Kováčik</u> - Člen predstavenstva Lipová 2090/5 Ivanka pri Dunaji 900 28 Vznik funkcie: 17.10.2024  	(od: 03.12.2024)
Konanie menom spoločnosti:	V mene spoločnosti konajú a podpisujú vždy dvaja členovia predstavenstva spoločne. Za spoločnosť podpisujú tak, že k obchodnému menu spoločnosti priložia svoje meno a svoj podpis.	(od: 22.06.2007)
Dozorná rada:	Ing. <u>Erik Lehotský</u> Partizánska cesta 19 Valaská 976 46 Vznik funkcie: 15.10.2014  	(od: 17.10.2014)
	Ing. <u>Marta Rošteková</u> , PhD. Dobšinského 2381/20 Ivanka pri Dunaji 900 28 Vznik funkcie: 15.10.2014  	(od: 17.10.2014)
	<u>Stanislav Záriš</u> Zimná 14107/12 Banská Bystrica 974 05 Vznik funkcie: 20.01.2025  	(od: 04.02.2025)
Výška základného imania:	6 369 514 EUR Rozsah splatenia: 6 369 514 EUR	(od: 15.07.2017)
Akcie:	Počet: 100 Druh: kmeňové Podoba: listinné Forma: akcie na meno Menovitá hodnota: 332 EUR Obmedzenie prevoditeľnosti akcií na meno: Akcie na meno je možné previesť len po predchádzajúcom súhlase valného zhromaždenia spoločnosti.	(od: 01.04.2015)
	Počet: 3787548 Druh: kmeňové Podoba: listinné Forma: akcie na meno Menovitá hodnota: 1 EUR Obmedzenie prevoditeľnosti akcií na meno: Akcie na meno je možné previesť len po predchádzajúcom súhlase valného zhromaždenia spoločnosti.	(od: 01.04.2015)
	Počet: 1 Druh: kmeňové Podoba: listinné Forma: akcie na meno Menovitá hodnota: 2 548 766 EUR Obmedzenie prevoditeľnosti akcií na meno: Akcie na meno je možné previesť len po predchádzajúcom súhlase valného zhromaždenia spoločnosti.	(od: 15.07.2017)
Akcionár:	SNET GROUP a.s. Záhradnícka 151 Bratislava - mestská časť Ružinov 821 08  	(od: 27.10.2022)
Ďalšie právne skutočnosti:	Spoločnosť bola založená zakladateľskou zmluvou dňa 08.09.2005 vo forme notárskej zápisnice N 471/2005, Nz 41620/2005, NCRis 41050/2005 v zmysle príslušných ustanovení z.č. 513/1991 Zb. Obchodný zákonník.	(od: 17.09.2005)

Právny predchodca:	Zápisnica z valného zhromaždenia spoločnosti zo dňa 21.05.2007 - zmena predmetu podnikania (činnosti), menovanie členov predstavenstva, odvolanie a menovanie členov dozornej rady, zmena v spôsobe konania štatutárneho orgánu spoločnosti. Živnostenský list zo dňa 05.06.2007.	(od: 22.06.2007)
	Notárska zápisnica - Osvedčenie o priebehu valného zhromaždenia - N 1436/2014, Nz 24954/2014, NCRIs 25440/2014 zo dňa 01.07.2014.	(od: 08.07.2014)
	Rozhodnutie jediného akcionára zo dňa 15.10.2014.	(od: 17.10.2014)
	Zmluva o zlúčení spísaná vo forme notárskej zápisnice č. N 590/2015, Nz 7916/2015, NCRIs 8168/2015 zo dňa 10.03.2015.	(od: 01.04.2015)
	Notárska zápisnica - Rozhodnutie jediného akcionára zo dňa 10.03.2015	(od: 26.05.2015)
	Notárska zápisnica N 461/2015, Nz 21011/2015, NCRIs 21589/2015 zo dňa 17.06.2015 osvedčujúca rozhodnutie jediného akcionára.	(od: 04.07.2015)
	Rozhodnutie jediného akcionára vo forme notárskej zápisnice č. N 1017/2017, Nz 22961/2017, NCRIs 23452/2017 zo dňa 30.06.2017.	(od: 15.07.2017)
	Zmluva o zlúčení.	(od: 07.04.2018)
	Zmluva o zlúčení.	(od: 12.04.2018)
	Zmluva o zlúčení zo dňa 19.06.2019 vo forme notárskej zápisnice č. N 637/2019, Nz 19452/2019, NCRIs 19903/2019.	(od: 18.07.2019)
	Spoločnosť zapísaná v dôsledku zlúčenia ADC NET DS, s.r.o. IČO: 50 764 136 Bratislavská cesta 919/4 Dunajská Streda 929 01	(od: 18.07.2019)
	Spoločnosť zapísaná v dôsledku zlúčenia AmiTel, s.r.o. IČO: 36 509 175 Záhradnícka 151 Bratislava - mestská časť Ružinov 821 08	(od: 07.04.2018)
	Spoločnosť zapísaná v dôsledku zlúčenia CARISMA, spol. s r.o. IČO: 36 529 346 Okružná 31 Dvory nad Žitavou 941 31	(od: 09.02.2021)
	Spoločnosť zapísaná v dôsledku zlúčenia cns s.r.o. IČO: 35 872 926 Ivánska cesta 23 Bratislava - mestská časť Ružinov 821 04	(od: 14.01.2022)
	Spoločnosť zapísaná v dôsledku zlúčenia DKD PLUS, s.r.o. IČO: 46 392 548 Bratislavská 4 Dunajská Streda 929 01	(od: 18.07.2019)
	Spoločnosť zapísaná v dôsledku zlúčenia EURONET DS, s.r.o. IČO: 48 327 549 Bratislavská cesta 919/4 Dunajská Streda 929 01	(od: 18.07.2019)
	Spoločnosť zapísaná v dôsledku zlúčenia Flexicom s.r.o. IČO: 36 849 596 J. Kozáčka 2 Zvolen 960 01	(od: 20.03.2021)
	Spoločnosť zapísaná v dôsledku zlúčenia GLOBALNET DS, s.r.o. IČO: 50 533 541 Bratislavská cesta 919/4 Dunajská Streda 929 01	(od: 18.07.2019)
	Spoločnosť zapísaná v dôsledku zlúčenia IvankaNet Home s.r.o. IČO: 50 652 109 Dlhá 9 Ivanka pri Dunaji 900 28	(od: 12.03.2020)
	Spoločnosť zapísaná v dôsledku zlúčenia LIPINA - REAL spol. s r.o. IČO: 35 747 161 Záhradnícka 151 Bratislava - mestská časť Ružinov 821 08	(od: 22.11.2022)
	Spoločnosť zapísaná v dôsledku zlúčenia MadNet, a.s. IČO: 36 224 405 Záhradnícka 151 Bratislava - mestská časť Ružinov 821 08	(od: 12.04.2018)
	Spoločnosť zapísaná v dôsledku zlúčenia NT COM s. r. o. IČO: 44 691 807 Kocefova 8 Nitra 949 01	(od: 01.10.2016)
	Spoločnosť zapísaná v dôsledku zlúčenia PRIMANET DS, s.r.o. IČO: 50 231 308 Bratislavská cesta 919/4 Dunajská Streda 929 01	(od: 18.07.2019)
	Spoločnosť zapísaná v dôsledku zlúčenia PRONET SK, s.r.o. IČO: 46 883 258	(od: 18.07.2019)

Bratislavská cesta 919/4  
Dunajská Streda 929 01

Spoločnosť zapísaná v dôsledku zlúčenia  
Prvá Bánovská Informačná spol. s r.o. IČO: 36 297 771  
Pod Párovcami 7271/157  
Piešťany 921 01

(od: 14.01.2022)

Spoločnosť zapísaná v dôsledku zlúčenia  
Radioinvest a.s. IČO: 53 715 420  
Záhradnícka 151  
Bratislava - mestská časť Ružinov 821 08

(od: 22.11.2022)

Spoločnosť zapísaná v dôsledku zlúčenia  
RadioLAN, spol. s r.o. IČO: 35 892 641  
Záhradnícka 151  
Bratislava - mestská časť Ružinov 821 08

(od: 31.05.2023)

Spoločnosť zapísaná v dôsledku zlúčenia  
RealNet, s.r.o. IČO: 36 235 547  
Bratislavská 4  
Dunajská Streda 929 01

(od: 18.07.2019)

Spoločnosť zapísaná v dôsledku zlúčenia  
RENET DS, s.r.o. IČO: 50 230 972  
Bratislavská cesta 919/4  
Dunajská Streda 929 01

(od: 18.07.2019)

Spoločnosť zapísaná v dôsledku zlúčenia  
Slovanet, a.s. IČO: 35 765 143  
Záhradnícka 151  
Bratislava 821 08

(od: 01.04.2015)

Dátum aktualizácie údajov: 14.01.2026

Dátum výpisu: 15.01.2026

---

Aktuálne zmeny | Elektronické služby Obchodného registra | Vyhľadávanie podnikov v EÚ

Vyhľadávanie podľa : obchodného mena | identifikačného čísla  
sídla | spisovej značky | priezviska a mena osoby

O obchodnom registri SR | Návod na používanie ORI | Kontakty na registrové súdy  
Aktuality a oznamy

## MINISTERSTVO SPRAVODLIVOSTI SLOVENSKEJ REPUBLIKY

OBCHODNÝ REGISTER  
NA INTERNETESlovensky  English 

## Výpis z Obchodného registra Mestského súdu Bratislava III

**Tento výpis má len informatívny charakter a nie je použiteľný pre právne úkony!****Zobrazíť na novej verzii portálu**

Oddiel: Sa

Vložka číslo: 1188/B

Obchodné meno:	Veolia Energia Slovensko, a. s.	(od: 23.01.2015)
Sídlo:	Einsteinova 21 Bratislava - mestská časť Petržalka 851 01	(od: 01.01.2021)
IČO:	35 702 257	(od: 06.11.1996)
Deň zápisu:	06.11.1996	(od: 06.11.1996)
Právna forma:	Akciová spoločnosť	(od: 06.11.1996)
Predmet podnikania (činnosti):	montáž a opravy meracej a regulačnej techniky	(od: 11.05.1998)
	údržba technických zariadení budov /podmienka vykonávania živnosti - s výnimkou zásahu do vyhradených technických zariadení, t.j. vykonávanie viazaných živností v zmysle § 23 Z.č. 455/91 Zb./	(od: 11.05.1998)
	výroba, rozvod, distribúcia a predaj tepla a teplej úžitkovej vody	(od: 11.05.1998)
	vedenie účtovníctva	(od: 24.09.2001)
	zámočníctvo	(od: 01.08.2007)
	kovoobrábanie	(od: 01.08.2007)
	prenájom nehnuteľností vrátane poskytovania doplnkových služieb	(od: 01.08.2007)
	kúpa tovaru na účely jeho predaja konečnému spotrebiteľovi /maloobchod/ v rozsahu voľnej živnosti	(od: 01.08.2007)
	kúpa tovaru na účely jeho predaja iným prevádzkovateľom živnosti /veľkoobchod/ v rozsahu voľnej živnosti	(od: 01.08.2007)
	obstarávateľská činnosť spojená so správou nehnuteľností	(od: 01.08.2007)
	vypracovanie dokumentácie a projektu technického, technologického a energetického vybavenia týchto stavieb	(od: 01.08.2007)
	elektroenergetika v rozsahu dodávka elektriny, distribúcia elektriny	(od: 21.10.2009)
	podnikanie v oblasti nakladania s iným ako nebezpečným odpadom	(od: 12.04.2011)
	vykonávanie mimoškolskej vzdelávacej činnosti	(od: 12.04.2011)
	bezpečnostnotechnická služba	(od: 12.04.2011)
	technik požiarnej ochrany	(od: 12.04.2011)
	výchova a vzdelávanie v oblasti ochrany práce v rozsahu: 01.1 - výchova a vzdelávanie zamestnancov a vedúcich zamestnancov	(od: 03.06.2011)
	podnikanie v elektroenergetike v rozsahu výroba elektriny	(od: 15.01.2014)
	výkon činnosti energetického audítora	(od: 25.03.2015)
	Poskytovanie energetickej služby s garantovanou úsporou energie	(od: 26.01.2016)
	vodoinštalatérsvo a kúrenárstvo	(od: 04.07.2019)
	sprostredkovateľská činnosť v oblasti obchodu, služieb, výroby	(od: 04.07.2019)
	počítačové služby a služby súvisiace s počítačovým spracovaním údajov	(od: 04.07.2019)



	finančný lízing	(od: 04.07.2019)
	poskytovanie úverov alebo pôžičiek z peňažných zdrojov získaných výlučne bez verejnej výzvy a bez verejnej ponuky majetkových hodnôt	(od: 04.07.2019)
	poskytovanie záruk na zabezpečenie colného dlhu	(od: 04.07.2019)
	prenájom hnuteľných vecí	(od: 04.07.2019)
	prevádzkovanie neverejných vodovodov a prevádzkovanie neverejných kanalizácií	(od: 04.07.2019)
	poskytovanie podpornej energetickej služby	(od: 04.07.2019)
	montáž, rekonštrukcia a údržba vyhradených technických zariadení plynových	(od: 04.07.2019)
	opravy, odborné prehliadky a odborné skúšky vyhradených technických zariadení plynových	(od: 04.07.2019)
	výroba vyhradených technických zariadení plynových	(od: 04.07.2019)
	montáž, rekonštrukcia a údržba vyhradených technických zariadení elektrických	(od: 04.07.2019)
	opravy, odborné prehliadky a odborné skúšky vyhradených technických zariadení elektrických	(od: 04.07.2019)
	výroba vyhradených technických zariadení elektrických	(od: 04.07.2019)
	montáž, rekonštrukcia a údržba vyhradených technických zariadení tlakových	(od: 04.07.2019)
	opravy, odborné prehliadky a odborné skúšky vyhradených technických zariadení tlakových	(od: 04.07.2019)
	výroba vyhradených technických zariadení tlakových	(od: 04.07.2019)
	podnikanie v oblasti nakladania s nebezpečným odpadom	(od: 04.07.2019)
	inštalácia a opravy chladiarenských zariadení	(od: 04.07.2019)
	izolátorstvo	(od: 04.07.2019)
	činnosť podnikateľských, organizačných a ekonomických poradcov	(od: 04.07.2019)
	čistiace a upratovacie služby	(od: 04.07.2019)
	reklamné a marketingové služby, prieskum trhu a verejnej mienky	(od: 04.07.2019)
	správa a údržba bytového a nebytového fondu v rozsahu voľných živností	(od: 26.05.2020)
Štatutárny orgán:	predstavenstvo	(od: 06.11.1996)
	Ing. <u>Peter Martinka</u> - Predseda predstavenstva Kynceľovská cesta 124/55 Kynceľová 974 01 Vznik funkcie: 29.06.2021 	(od: 07.08.2024)
	Ing. <u>Peter Dobrý</u> - Člen predstavenstva Jilemnického 1955/32 Zvolen 960 01 Vznik funkcie: 01.07.2022 	(od: 08.09.2022)
	<u>Philippe Roger Louis Guitard</u> - Člen predstavenstva Betlémské námestí 258/10 Praha 1 110 00 Česká republika Vznik funkcie: 29.06.2021 	(od: 07.08.2024)
Konanie menom spoločnosti:	Pisomnosti zakladajúce práva a povinnosti spoločnosti podpisuje predseda predstavenstva samostatne alebo dvaja členovia predstavenstva spoločne tak, že k písanému alebo tlačenému obchodnému menu spoločnosti pripojí svoj vlastnoručný podpis predseda predstavenstva alebo dvaja členovia predstavenstva.	(od: 06.11.1996)
Dozorná rada:	Mgr. <u>Jaroslav Krupec</u> Drieňová 11 Bratislava - mestská časť Ružinov 821 03 Vznik funkcie: 29.06.2021 	(od: 07.09.2021)
	Ing. <u>Martin Bernard</u> - predseda Josefa Obadala 3387/44 Kroměříž 767 01 Česká republika	(od: 08.09.2022)



Vznik funkcie: 01.07.2022

Ing., Mgr. Martina Olejníková

Čerešňový sad 8881/43

Bratislava - mestská časť Záhorská Bystrica 841 06

Vznik funkcie: 17.07.2024



(od: 07.08.2024)

Výška základného imania:

2 058 022,978 EUR Rozsah splatenia: 2 058 022,978 EUR

(od: 14.08.2009)

Akcie:

Počet: 62000

Druh: kmeňové

Podoba: listinná

Forma: akcie na meno

Menovitá hodnota: 33,193919 EUR

(od: 14.08.2009)

Akciónár:

VEOLIA ENERGIE INTERNATIONAL, SA

Rue La Boétie 21

Paríž 750 08

Francúzska republika



(od: 08.09.2022)

Ďalšie právne skutočnosti:

Obchodná spoločnosť bola založená zakladateľskou listinou zo dňa 30.10.1996 v súlade s ust. Obchodného zákonníka. Spoločnosť vznikla premenou z obchodnej spoločnosti CGC TERMOTEC s.r.o., so sídlom Štrömova 13, Bratislava v zmysle ust. § 69 ods. 2 Zák. č. 513/1991 Zb. Obchodného zákonníka a preberá všetky práva, povinnosti a záväzky zrušenej obchodnej spoločnosti. Starý spis: Sa 1774

(od: 06.11.1996)

Na valnom zhromaždení, ktorého konanie bolo osvedčené notárskou zápisnicou N 41/97, Nz 38/97 zo dňa 19.2.1997 bola schválená zmena stanov spoločnosti. Starý spis: Sa 1774

(od: 05.05.1997)

Rozhodnutie valného zhromaždenia spoločnosti zo dňa 8.7.1997, priebeh ktorého bol osvedčený do notárskej zápisnice č. N 365/97, Nz 364/97 o zmene stanov v časti sídlo spoločnosti. Rozhodnutie mimoriadneho valného zhromaždenia zo dňa 19.1.1998, priebeh osvedčený do notárskej zápisnice č. N 13/98, Nz 13/98 o zmene stanov v časti predmet činnosti. Starý spis: Sa 1774

(od: 11.05.1998)

Zápisnica z valného zhromaždenia konaného dňa 6.5.1998.

(od: 15.01.1999)

Rozhodnutie mimoriadneho valného zhromaždenia zo dňa 3.12.1998, priebeh ktorého bol osvedčený do notárskej zápisnice č. N 858/98, Nz 855/98 o zmene stanov v časti obchodné meno z CGC TERMOTEC a.s. na Dalkia a.s.

(od: 14.04.1999)

Notárska zápisnica N 690/99 spísaná dňa 25.11.1999 notárkou JUDr. Danielou Šikulovou, osvedčujúca priebeh mimoriadneho valného zhromaždenia, na ktorom bolo schválené zvýšenie základného imania a zmena stanov v čl. 4.1. a 5.1.

(od: 05.06.2000)

Zápisnica z valného zhromaždenia dňa 11.6.2001 vo forme notárskej zápisnice N 356/01, Nz 356/01 notárom JUDr.Šikulovej. Zápisnica z valného zhromaždenia dňa 28.6.2000. Na mimoriadnom valnom zhromaždení dňa 31.7.2001 ktorého konanie bolo osvedčené v notárskej zápisnici N 108/01, Nz 105/01 napísanej dň a 31.7.2001 notárom JUDr. Vidovencom na ktorom bola schválená zmena stanov.

(od: 24.09.2001)

Uznesenia z valného zhromaždenia zo dňa 20.06.2002.

(od: 12.09.2003)

Riadne valné zhromaždenie spoločnosti, ktoré sa konalo dňa 15.4.2003, priebeh osvedčený do notárskej zápisnice N 1359/2003, Nz 3163/2003, rozhodlo sa o zvýšení základného imania peňažným vkladom, zmene Stanov spoločnosti.

(od: 07.11.2003)

Zápisnica z riadneho valného zhromaždenia zo dňa 25.06.2004

(od: 06.01.2005)

Zápisnica z valného zhromaždenia zo dňa 14.06.2005.

(od: 08.07.2005)

Notárska zápisnica N 3771/2007, Nz 25067/2007, NCRis 24927/2007 zo dňa 25.6.2007 osvedčujúca rozhodnutie jediného akcionára o zlúčení s účinnosťou k 1.8.2007 so spoločnosťou C - TERM spol. s r.o., Lenardova 6, 852 39 Bratislava, IČO : 31 318 321 zrušenej bez likvidácie a schválení zmluvy o zlúčení. Zmluva o zlúčení vo forme notárskej zápisnice N 3772/2007, Nz 25070/2007, NCRis 24929/2007 zo dňa 25.6.2007, na základe ktorej preberá spoločnosť Dalkia a.s., Kutlíkova 17, 851 02 Bratislava, IČO : 35 702 257 ako univerzálny právny nástupca celé imanie, všetky práva a povinnosti, záväzky a pohľadávky, i neznáme zanikajúcej spoločnosti C - TERM spol. s r.o., Lenardova 6, 852 39 Bratislava, IČO : 31 318 321. Notárska zápisnica N 4044/2007, Nz 27148/2007, NCRis 26984/2007 napísaná dňa 10.7.2007 osvedčujúca rozhodnutie jediného akcionára o zmene stanov spoločnosti.

(od: 01.08.2007)

Rozhodnutie jediného akcionára zo dňa 24.06.2008.

(od: 30.07.2008)

Rozhodnutie jediného akcionára zo dňa 23.6.2009.

(od: 14.08.2009)

Rozhodnutie jediného akcionára vo forme notárskej zápisnice N 943/2009, Nz 26835/2009 zo dňa 10.8.2009.	(od: 15.08.2009)
Osvedčenie o rozhodnutí jediného akcionára spísané vo forme notárskej zápisnice N 1154/2009 Nz 35713/2009 zo dňa 15.10.2009.	(od: 21.10.2009)
Rozhodnutie jediného akcionára zo dňa 01.01.2010.	(od: 04.02.2010)
Rozhodnutie jediného akcionára zo dňa 25.06.2010.	(od: 24.07.2010)
Rozhodnutie jediného akcionára spísané vo forme notárskej zápisnice N 39/2011, Nz 5755/2011 zo dňa 18.02.2011.	(od: 12.04.2011)
Notárska zápisnica č. N 129/2011, Nz 15997/2011, NCRIs 16403/2011 zo dňa 04.05.2011.	(od: 03.06.2011)
Rozhodnutie jediného spoločníka zo dňa 01.11.2012.	(od: 24.11.2012)
Rozhodnutie jediného spoločníka zo dňa 17.12.2013 vo forme notárskej zápisnice N 654/2013, Nz 56377/2013, NCRIs 57154/2013.	(od: 15.01.2014)
Rozhodnutie jediného akcionára vo forme notárskej zápisnice N 2373/2014, Nz 59435/2014, NCRIs 60342/2014 zo dňa 17.12.2014.	(od: 23.01.2015)
Rozhodnutie jediného akcionára zo dňa 04.12.2014.	(od: 25.03.2015)
Rozhodnutia jediného akcionára zo dňa 30.06.2017	(od: 18.07.2017)
Predaj časti podniku, ktorý súvisí s výkonom komplexnej správy bytových domov SKY PARK RESIDENCE (veže A,B,C) a prevádzkou verejného parkoviska, obchodnej spoločnosti Veolia Energia Slovensko, a. s., so sídlom Einsteinova 21, 851 01 Bratislava – mestská časť Petržalka, IČO: 35 702 257 na základe Zmluvy o predaji časti podniku uzavretej dňa 11. 04. 2025 medzi obchodnou spoločnosťou Veolia Energia Slovensko, a. s., so sídlom Einsteinova 21, 851 01 Bratislava – mestská časť Petržalka, IČO: 35 702 257, ako predávajúcim a obchodnou spoločnosťou SOMAT Group a. s., so sídlom Mierová 127, 821 05 Bratislava, IČO: 35 828 684, ako kupujúcim, v zmysle § 476 a nasl. Obchodného zákonníka. Zmluva o predaji časti podniku nadobudla účinnosť dňa 01. 05. 2025.	(od: 08.05.2025)

Dátum aktualizácie údajov: 14.01.2026

Dátum výpisu: 15.01.2026

---

Aktuálne zmeny | Elektronické služby Obchodného registra | Vyhľadávanie podnikov v EÚ

Vyhľadávanie podľa : obchodného mena | identifikačného čísla  
sídla | spisovej značky | priezviska a mena osoby

O obchodnom registri SR | Návod na používanie ORI | Kontakty na registrové súdy  
Aktuality a oznamy



## MINISTERSTVO SPRAVODLIVOSTI SLOVENSKEJ REPUBLIKY

OBCHODNÝ REGISTER  
NA INTERNETE

Slovensky | English

## Výpis z Obchodného registra Okresného súdu Prešov

**Tento výpis má len informatívny charakter a nie je použiteľný pre právne úkony!**

Zobraziť na novej verzii portálu

Oddiel: Sro

Vložka číslo: 41812/P

Obchodné meno:	SANET s. r. o.	(od: 04.03.2021)
Sídlo:	Mierová 1101/74 Stará Ľubovňa 064 01	(od: 04.03.2021)
IČO:	53 620 283	(od: 04.03.2021)
Deň zápisu:	04.03.2021	(od: 04.03.2021)
Právna forma:	Spoločnosť s ručením obmedzeným	(od: 04.03.2021)
Predmet podnikania (činnosti):	Kúpa tovaru na účely jeho predaja konečnému spotrebiteľovi (maloobchod) alebo iným prevádzkovateľom živnosti (veľkoobchod)	(od: 04.03.2021)
	Sprostredkovateľská činnosť v oblasti obchodu, služieb, výroby	(od: 04.03.2021)
	Vedenie účtovníctva	(od: 04.03.2021)
	Činnosť podnikateľských, organizačných a ekonomických poradcov	(od: 04.03.2021)
	Administratívne služby	(od: 04.03.2021)
	Výroba potravinárskych výrobkov	(od: 04.03.2021)
	Výroba jednoduchých výrobkov z dreva, korku, slamy, prútia a ich úprava, oprava a údržba	(od: 04.03.2021)
	Výroba a opracovanie jednoduchých výrobkov z kovu	(od: 04.03.2021)
	Podnikanie v oblasti nakladania s iným ako nebezpečným odpadom	(od: 04.03.2021)
	Uskutočňovanie stavieb a ich zmien	(od: 04.03.2021)
	Prípravné práce k realizácii stavby	(od: 04.03.2021)
	Dokončovacie stavebné práce pri realizácii exteriérov a interiérov	(od: 04.03.2021)
	Poskytovanie služieb rýchleho občerstvenia v spojení s predajom na priamu konzumáciu	(od: 04.03.2021)
	Počítačové služby a služby súvisiace s počítačovým spracovaním údajov	(od: 04.03.2021)
	Reklamné a marketingové služby, prieskum trhu a verejnej mienky	(od: 04.03.2021)
	Dizajnérske činnosti	(od: 04.03.2021)
	Čistiace a upratovacie služby	(od: 04.03.2021)
	Výkonávanie mimoškolskej vzdelávacej činnosti	(od: 04.03.2021)
	Prevádzkovanie kultúrnych, spoločenských a zábavných zariadení	(od: 04.03.2021)
	Prevádzkovanie športových zariadení a zariadení slúžiacich na regeneráciu a rekondíciu	(od: 04.03.2021)
	Organizovanie športových, kultúrnych a iných spoločenských podujatí	(od: 04.03.2021)
	Oprava osobných potrieb a potrieb pre domácnosť	(od: 04.03.2021)
Spoločníci:	PaedDr. <u>Radovan Sekelský</u> Mierová 1101/74	(od: 04.03.2021)

Stará Ľubovňa 064 01

Výška vkladu každého  
spoločníka:

PaedDr. Radovan Sekelský

Vklad: 5 000 EUR ( peňažný vklad ) Splatené: 5 000 EUR

(od: 04.03.2021)

Štatutárny orgán:

konateľ

(od: 04.03.2021)

PaedDr. Radovan Sekelský

Mierová 1101/74

Stará Ľubovňa 064 01

Vznik funkcie: 04.03.2021

(od: 04.03.2021)

Konanie menom  
spoločnosti:Konateľ v mene spoločnosti koná a za spoločnosť podpisuje  
samostatne.

(od: 04.03.2021)

Výška základného imania:

5 000 EUR Rozsah splatenia: 5 000 EUR

(od: 04.03.2021)

Dátum aktualizácie údajov:

14.01.2026

Dátum výpisu:

15.01.2026

---

Aktuálne zmeny | Elektronické služby Obchodného registra | Vyhľadávanie podnikov v EÚ

Vyhľadávanie podľa : obchodného mena | identifikačného čísla  
sídla | spisovej značky | priezviska a mena osoby

O obchodnom registri SR | Návod na používanie ORI | Kontakty na registrové súdy  
Aktuality a oznamy



## MINISTERSTVO SPRAVODLIVOSTI SLOVENSKEJ REPUBLIKY

OBCHODNÝ REGISTER  
NA INTERNETE

Slovensky | English

## Výpis z Obchodného registra Mestského súdu Bratislava III

















**Tento výpis má len informatívny charakter a nie je použiteľný pre právne úkony!**

Zobraziť na novej verzii portálu

Oddiel: Sa

Vložka číslo: 2404/B

Obchodné meno:	Energotel, a.s.	(od: 17.12.2001)
Sídlo:	Miletičova 7 Bratislava 821 08	(od: 10.02.2004)
IČO:	35 785 217	(od: 29.03.2000)
Deň zápisu:	29.03.2000	(od: 29.03.2000)
Právna forma:	Akiová spoločnosť	(od: 29.03.2000)
Predmet podnikania (činnosti):	poskytovanie služby internet - tvorba www stránok v rozsahu voľnej živnosti	(od: 10.01.2003)
	kúpa tovaru na účely jeho predaja konečnému spotrebiteľovi (maloobchod) v rozsahu voľnej živnosti	(od: 10.01.2003)
	kúpa tovaru na účely jeho predaja iným prevádzkovateľom živnosti (veľkoobchod) v rozsahu voľnej živnosti	(od: 10.01.2003)
	sprostredkovateľská činnosť v oblasti služieb, obchodu a výroby v rozsahu voľnej živnosti	(od: 10.01.2003)
	poradenská činnosť v rozsahu predmetu činnosti	(od: 10.01.2003)
	reklamná a propagačná činnosť v rozsahu voľnej živnosti	(od: 10.01.2003)
	prenájom nenasvietených optických vlákien	(od: 10.01.2003)
	automatizované spracovanie dát	(od: 10.01.2003)
	poskytovanie informačného servisu na základe automatizovaného spracovania dát	(od: 10.01.2003)
	montáž a opravy telekomunikačných zariadení	(od: 10.01.2003)
	zriaďovanie a prevádzkovanie pevnej verejnej telekomunikačnej siete	(od: 10.02.2004)
	poskytovanie verejnej telefónnej služby prostredníctvom pevnej verejnej telekomunikačnej siete	(od: 10.02.2004)
	poskytovanie telekomunikačných dátových služieb a v jej rámci: poskytovanie prenájmu telekomunikačných okruhov, poskytovanie prenosu dát s prepojením okruhov a paketov na území SR ako aj mimo územia SR	(od: 10.02.2004)
	vedenie účtovníctva	(od: 10.02.2004)
	poskytovanie verejnej telekomunikačnej služby: sprostredkovanie prístupu do siete internet a poskytovanie hlasovej služby prostredníctvom siete internet	(od: 10.02.2004)
	poskytovanie software - predaj hotových programov na základe zmluvy s autorom	(od: 28.05.2004)
	spracovanie projektov bezpečnosti informačných systémov	(od: 28.05.2004)
	auditovanie bezpečnosti informačných systémov	(od: 28.05.2004)
	poskytovanie certifikačných služieb	(od: 28.05.2004)
	spracovanie projektov personálnej, administratívnej a priemyselnej bezpečnosti	(od: 28.05.2004)
	počítačové služby a služby súvisiace s počítačovým spracovaním údajov	(od: 23.12.2016)

	činnosť podnikateľských, organizačných a ekonomických poradcov	(od: 23.12.2016)
	vykonávanie mimoškolskej vzdelávacej činnosti	(od: 23.12.2016)
	Inžinierska činnosť	(od: 23.12.2016)
	stavebné cenárstvo, projektovanie a konštruovanie elektrických zariadení	(od: 12.08.2020)
	výroba elektrických zariadení a elektrických súčiastok	(od: 12.08.2020)
	inštalovanie (montáž), oprava a vykonávanie revízií elektrickej požiarnej signalizácie	(od: 12.08.2020)
	montáž protipožiarnych prepážok v rozsahu voľnej živnosti	(od: 12.08.2020)
	prípravné práce k realizácii stavby	(od: 12.08.2020)
	uskutočňovanie stavieb a ich zmien	(od: 12.08.2020)
	dokončovacie stavebné práce pri realizácii exteriérov a interiérov	(od: 12.08.2020)
	opravy, odborné prehliadky a odborné skúšky vyhradených technických zariadení elektrických	(od: 28.11.2020)
	Prenájom, úschova a požičiavanie huteľných vecí	(od: 27.06.2025)
	Certifikovaný audítor kybernetickej bezpečnosti	(od: 27.06.2025)
Statutárny orgán:	predstavenstvo	(od: 29.03.2000)
	<u>Peter Gálik</u> Čerešňová 10 Rovinka 900 41 Vznik funkcie: 05.12.2022	(od: 22.12.2022)
	 	
	Ing. <u>Radim Greguš</u> - Predseda predstavenstva Sputnikova 18 Bratislava - mestská časť Ružinov 821 02 Vznik funkcie: 18.01.2023	(od: 30.12.2022)
	 	
	PhDr. <u>Ivan Trpčevský</u> - Podpredseda predstavenstva Rázusova 25 Košice - mestská časť Juh 040 01 Vznik funkcie: 19.01.2023	(od: 30.12.2022)
	 	
	PhDr. <u>Róbert Danko</u> - Člen predstavenstva Rezedová 1488/18 Bratislava - mestská časť Ružinov 821 01 Vznik funkcie: 16.04.2025	(od: 26.04.2025)
	 	
	Ing. <u>Michal Kremeň</u> - Člen predstavenstva Slivkový sad 8979/24 Bratislava - mestská časť Záhorská Bystrica 841 06 Vznik funkcie: 21.10.2025	(od: 29.10.2025)
	 	
Konanie menom spoločnosti:	V mene spoločnosti sú oprávnení konať najmenej dvaja členovia predstavenstva spoločne. Podpisovanie za spoločnosť sa vykonáva tak, že k vytlačenému alebo napísanému názvu spoločnosti, menám a funkciám podpisujúcich, pripoja podpisujúci svoj podpis.	(od: 31.01.2019)
Dozorná rada:	Ing. <u>Miloslava Gábríšová</u> Strečnianska 3059/9 Bratislava - mestská časť Petržalka 851 05 Vznik funkcie: 27.08.2022	(od: 23.09.2022)
	 	
	Ing. <u>Pavol Mertus</u> Staré Grunty 3643/326B Bratislava - mestská časť Karlova Ves 841 04 Vznik funkcie: 18.01.2023	(od: 30.12.2022)
	 	
	Ing. <u>Lukáš Maršálek</u> Viničné Šumice 439 Viničné Šumice 664 06 Česká republika Vznik funkcie: 17.01.2023	(od: 30.12.2022)
	 	
	Mgr. <u>Martina Janská</u> Vrakunská 45 Bratislava - mestská časť Podunajské Biskupice 821 06	(od: 11.06.2024)



Vznik funkcie: 03.06.2024

Ing. Július Filo

Mlynskeho náhonu 1505/2

Bratislava - mestská časť Petržalka 851 03

Vznik funkcie: 01.07.2024



(od: 22.06.2024)

Ing. Tomáš Turek, PhD - predseda dozornej rady

Olšovská 282

Letkov 326 00

Česká republika

Vznik funkcie: 22.11.2024



(od: 23.11.2024)

Ing. Marian Kapec

Ota Holúška 8500/1C

Bratislava - mestská časť Záhorská Bystrica 841 06

Vznik funkcie: 17.04.2025



(od: 29.04.2025)

Ing. Marián Janec

Okružná ulica 513/9

Bohdanovce nad Trnavou 919 09

Vznik funkcie: 12.05.2025



(od: 23.05.2025)

Výška základného imania:

2 191 200 EUR Rozsah splatenia: 2 191 200 EUR

(od: 12.08.2020)

Akcie:

Počet: 660

Druh: kmeňové

Podoba: zaknihované

Forma: akcie na meno

Menovitá hodnota: 3 320 EUR

(od: 25.07.2009)

Ďalšie právne skutočnosti:

Obchodná spoločnosť bola založená zakladateľskou listinou zo dňa 7.2.2000, v zmysle ust. §§ 57, 154-220 Zák. č. 513/1991 Zz v znení neskorších predpisov.

(od: 29.03.2000)

Osvedčenie o priebehu mimoriadneho valného zhromaždenia vo forme notárskej zápisnice Nz 133/2001 zo dňa 15.3.2001 na ktorom bola odsúhlasená zmena stanov

(od: 11.04.2001)

Na mimoriadnom valnom zhromaždení dňa 8.12.2001, ktorého konanie bolo osvedčené v notárskej zápisnici Nz 337/01 napísanej dňa 8.11.2001 notárom JUDr. Kováčovou bola schválená zmena stanov a časti obchodné meno a počet členov predstavenstva a dozornej rady. Zápisnica zo zasadnutia predstavenstva dňa 8.11.2001. Zápisnica zo zasadnutia dozornej rady dňa 26.11.2001. Zmena obchodného mena z Transte, a.s. na Energotel, a.s.

(od: 17.12.2001)

Zmena stanov schválená valným zhromaždením dňa 29. 7. 2002, priebeh ktorého bol osvedčený do notárskej zápisnice č. Nz 285/02.

(od: 10.01.2003)

Notárska zápisnica N 320/2003, Nz 64473 zo dňa 28. 7. 2003 spísaná JUDr. Kováčovou - nové stanov spoločnosti, zmena v predstavenstve a v dozornej rade, rozšírenie predmetu podnikania, zmena sídla. Notárska zápisnica N 804/03, Nz 74940/03 zo dňa 27. 8. 2003 spísaná JUDr. Šikutowou - voľba členov dozornej rady volených podľa § 200 ods. 5 Obchodného zákonníka. Notárska zápisnica N 415/2003, Nz 86557/2003 zo dňa 30. 9. 2003 spísaná JUDr. Kováčovou - voľba predsedu dozornej rady, nové Stanovy spoločnosti.

(od: 10.02.2004)

Zápisnica z mimoriadneho valného zhromaždenia konaného dňa 29.1.2004, ktorého priebeh osvedčuje notárska zápisnica N 38/204, Nz 7740/2004 spísaná dňa 29.1.2004.

(od: 09.03.2004)

Osvedčenie o priebehu riadneho valného zhromaždenia obchodnej spoločnosti - Notárska zápisnica N 144/2005, Nz 28436/2005, NCRIs 28201/2005 napísaná dňa 22.06.2005 notárom JUDr. Janou Horňákovou.

(od: 20.07.2005)

Zápisnica z valného zhromaždenia zo dňa 12.4.2006.

(od: 19.04.2006)

Zápisnica z valného zhromaždenia zo dňa 21.6.2006.

(od: 28.06.2006)

Notárska zápisnica N 108/2007, Nz 21492/2007, NCRIs 21509/2007 napísaná dňa 29.5.2007 osvedčujúca priebeh riadneho valného zhromaždenia konaného dňa 15.5.2007.

(od: 07.06.2007)

Zápisnica z mimoriadneho valného zhromaždenia konaného dňa 28.9.2007.

(od: 03.10.2007)

Zápisnica z valného zhromaždenia zo dňa 18.3.2008.

(od: 01.04.2008)

Zápisnica o priebehu zhromaždenia zamestnancov spoločnosti Energotel, a. s. zo dňa 19.05.2008.

(od: 30.05.2008)

Zápisnica o priebehu zhromaždenia zamestnancov zo dňa 20.08.2008

(od: 28.08.2008)

Zápisnica z mimoriadneho valného zhromaždenia zo dňa 25.11.2008.

(od: 05.12.2008)

Zápisnica z valného zhromaždenia zo dňa 28.4.2009. Zápisnica z valného zhromaždenia zo dňa 11.6.2009.	(od: 25.07.2009)
Zápisnica o priebehu zhromaždenia zamestnancov spoločnosti zo dňa 08.06.2010. Zápisnica z valného zhromaždenia konaného dňa 10.06.2010 osvedčená do notárskej zápisnice č. N 171/2010, Nz 22604/2010, NCRIš 22948/2010 spísanej dňa 23.06.2010.	(od: 14.07.2010)
Zápisnica z mimoriadneho valného zhromaždenia zo dňa 04.02.2011	(od: 19.02.2011)
Zápisnica z riadneho valného zhromaždenia konaného dňa 10.05.2011.	(od: 28.05.2011)
Zápisnica z mimoriadneho valného zhromaždenia zo dňa 08.06.2011.	(od: 28.06.2011)
Zápisnica z mimoriadneho valného zhromaždenia zo dňa 08.11.2011.	(od: 28.11.2011)
Zápisnica z mimoriadneho valného zhromaždenia zo dňa 14.12.2011 - vymenovanie a odvolanie členov predstavenstva	(od: 23.12.2011)
Zápisnica z mimoriadneho valného zhromaždenia vo forme notárskej zápisnice zo dňa 03.02.2012.	(od: 15.02.2012)
Zápisnica z mimoriadneho valného zhromaždenia zo dňa 19.07.2012.	(od: 28.07.2012)
Zápisnica o priebehu zhromaždenia zamestnancov zo dňa 13.08.2013.	(od: 28.08.2013)
Zápisnica z mimoriadneho valného zhromaždenia zo dňa 10.01.2014.	(od: 21.01.2014)
Zápisnica zo zasadnutia valného zhromaždenia spoločnosti zo dňa 30.04.2014.	(od: 08.05.2014)
Zápisnica z mimoriadneho valného zhromaždenia zo dňa 09.05.2016.	(od: 18.05.2016)
Zápisnica z valného zhromaždenia zo dňa 21.11.2016.	(od: 29.11.2016)
Zápisnica o priebehu mimoriadneho valného zhromaždenia akcionárov spoločnosti zo dňa 15.02.2017.	(od: 22.02.2017)

Dátum aktualizácie údajov: 14.01.2026

Dátum výpisu: 15.01.2026

---

Aktuálne zmeny | Elektronické služby Obchodného registra | Vyhľadávanie podnikov v EÚ

Vyhľadávanie podľa : obchodného mena | identifikačného čísla  
sídla | spisovej značky | priezviska a mena osoby

O obchodnom registri SR | Návod na používanie ORI | Kontakty na registrové súdy  
Aktuality a oznamy



## MINISTERSTVO SPRAVODLIVOSTI SLOVENSKEJ REPUBLIKY

OBCHODNÝ REGISTER  
NA INTERNETE

Slovensky | English



## Výpis z Obchodného registra Mestského súdu Bratislava III

**Tento výpis má len informatívny charakter a nie je použiteľný pre právne úkony!**

Zobraziť na novej verzii portálu

Oddiel: Sro

Vložka číslo: 23420/B

Obchodné meno:	Türk Telekom International SK, s. r. o.	(od: 01.09.2013)
Sídlo:	V Záhradách 8/A Bratislava - Staré mesto 811 02	(od: 07.06.2018)
IČO:	35 805 544	(od: 12.02.2001)
Deň zápisu:	12.02.2001	(od: 12.02.2001)
Právna forma:	Spoločnosť s ručením obmedzeným	(od: 12.02.2001)
Predmet podnikania (činnosti):	konzultačné a poradenské služby v oblasti telekomunikácií v rozsahu voľnej živnosti (od: 12.02.2001) kúpa tovaru za účelom jeho predaja konečnému spotrebiteľovi (maloobchod) v rozsahu voľnej živnosti (od: 19.06.2001) kúpa tovaru za účelom jeho predaja iným prevádzkovateľom živnosti (veľkoobchod) v rozsahu voľnej živnosti (od: 19.06.2001) leasingová činnosť v rozsahu voľnej živnosti (od: 19.06.2001) poradenská a konzultačná činnosť v oblasti obchodu a služieb (od: 19.06.2001) prieskum trhu a verejnej mienky (od: 19.06.2001) prenájom hnuteľného majetku (od: 19.06.2001) prenájom telekomunikačnej techniky a telekomunikačných zariadení (od: 19.06.2001) sprostredkovateľská činnosť (od: 19.06.2001) prenájom nehnuteľností, bytových a nebytových priestorov spojený s poskytovaním iných než základných služieb (od: 19.06.2001) montáž, údržba a oprava telekomunikačných zariadení (od: 19.06.2001) zriaďovanie a prevádzkovanie verejnej telekomunikačnej siete, na poskytovaní verejných telekomunikačných služieb (od: 19.06.2001)	
Spoločníci:	Türk Telekom International AT GmbH Campus 21, Europaring F13, Ebene 3 Brunn am Gebirge 2345 Rakúska republika Iné identifikačné číslo: FN 99090 x 	(od: 22.01.2021)
Výška vkladu každého spoločníka:	Türk Telekom International AT GmbH Vklad: 3 024 500 EUR Splatené: 3 024 500 EUR	(od: 22.01.2021)
Štatutárny orgán:	konatelia Yavuz Yıldırım Acibadem Mah. Çeçen Sk. C5 Blok No:19A IÇ KAPI No: 23 Üsküdar/İstanbul Turecká republika Vznik funkcie: 22.11.2023  Yusuf Kaplan Harbiye Mah. Nigde Sk. NO: 26 IÇ KAPI NO:12 Çankaya, Ankara Turecká republika	(od: 23.06.2011) (od: 19.12.2023) (od: 13.06.2025)

Vznik funkcie: 28.04.2025

Ahmet Koray Çelebi

KIZILCAŞAR MAH. 1148 CAD. NO: 51

GÖLBAŞI / ANKARA

Turecká republika

Vznik funkcie: 07.08.2025

Mehmet Özyurt

FEVZI ÇAKMAK MAH. 789. SK. ESSENORA SITESI ESSE 4 NO: 22F İÇ

KAPI NO: 78

GAZIOSMANPAŞA / ISTANBUL

Turecká republika

Vznik funkcie: 07.08.2025



(od: 02.09.2025)

(od: 02.09.2025)

(od: 15.11.2006)

(od: 24.01.2009)

(od: 12.02.2001)

(od: 19.06.2001)

(od: 22.01.2005)

(od: 15.07.2006)

(od: 08.08.2008)

(od: 06.11.2008)

(od: 20.03.2009)

(od: 07.12.2010)

(od: 23.06.2011)

(od: 29.11.2012)

(od: 01.09.2013)

(od: 25.01.2019)

(od: 06.11.2008)

Konanie menom spoločnosti:

V mene spoločnosti koná konateľ samostatne.

Výška základného imania:

3 024 500 EUR Rozsah splatenia: 3 024 500 EUR

Ďalšie právne skutočnosti:

Spoločnosť bola založená zakladateľskou listinou spísanou vo forme notárskej zápisnice N 7/2001, Nz 7/2001 dňa 12. januára 2001 notárom JUDr. Máriou Malíkovou v súlade s príslušnými ustanoveniami Obchodného zákonníka.

Zmena zakladateľskej listiny vo forme notárskej zápisnice N 116/01, Nz 114/01 zo dňa 13.6.2001 spísanej notárom JUDr. Romanom Blahom.

Zápisnica zo zasadnutia valného zhromaždenia zo dňa 21.12.2004, na ktorom bolo rozhodnuté o zvýšení základného imania.

Zápisnica z valného zhromaždenia zo dňa 13.06.2006. Zmluva o zriadení záložného práva zo dňa 19.06.2006.

Rozhodnutie jediného spoločníka zo dňa 1.8.2008. Zmena obchodného mena z Memorex Telex Communications SK, s.r.o. na Invitel International SK, s. r. o.

Rozhodnutie jediného spoločníka zo dňa 23.10.2008 o zlúčení so spoločnosťou PanTel Slovakia, s. r. o., so sídlom Leškova 16, 811 04 Bratislava, IČO: 35 810 726, zapísanou v obchodnom registri Okresného súdu Bratislava I, Oddiel Sro, Vložka č. 23965/B, ktorá bola zrušená bez likvidácie. Spoločnosť Invitel International SK, s. r. o., so sídlom Haanova 12, 851 04 Bratislava, IČO: 35 805 544, zapísaná v obchodnom registri Okresného súdu Bratislava I, Oddiel Sro, Vložka č. 23420/B, sa na základe zmluvy o zlúčení spísanej vo forme notárskej zápisnice N 137/2008, Nz 44938/2008 notárkou JUDr. Janou Horňákovou zo dňa 23.10.2008 stáva právnym nástupcom spoločnosti PanTel Slovakia, s. r. o. a preberá všetky jej práva a záväzky.

Rozhodnutie jediného spoločníka zo dňa 10.3.2009.

Zmena obchodného mena z Invitel International SK, s. r. o. na Pantel International SK, s. r. o.

Rozhodnutie jediného spoločníka zo dňa 12.05.2011.

Rozhodnutia jediného spoločníka zo dňa 25.10. 2012 a 29.10. 2012.

Rozhodnutie jediného spoločníka spoločnosti o zmene obchodného mena spoločnosti zo dňa 18.07.2013.

Rozhodnutie jediného spoločníka zo dňa 11.12.2018.

Právny predchodca:

Spoločnosť zapísaná v dôsledku zlúčenia PanTel Slovakia, s. r. o. IČO: 35 810 726 Leškova 16 Bratislava 811 04

Dátum aktualizácie údajov: 14.01.2026

Dátum výpisu: 15.01.2026

Aktuálne zmeny | Elektronické služby Obchodného registra | Vyhľadávanie podnikov v EÚ

Vyhľadávanie podľa : obchodného mena | identifikačného čísla  
sídla | spisovej značky | priezviska a mena osobyO obchodnom registri SR | Návod na používanie ORI | Kontakty na registrové súdy  
Aktuality a oznamy



Spoplatnené v zmysle  
zákona č. 145/1995 Z.z.

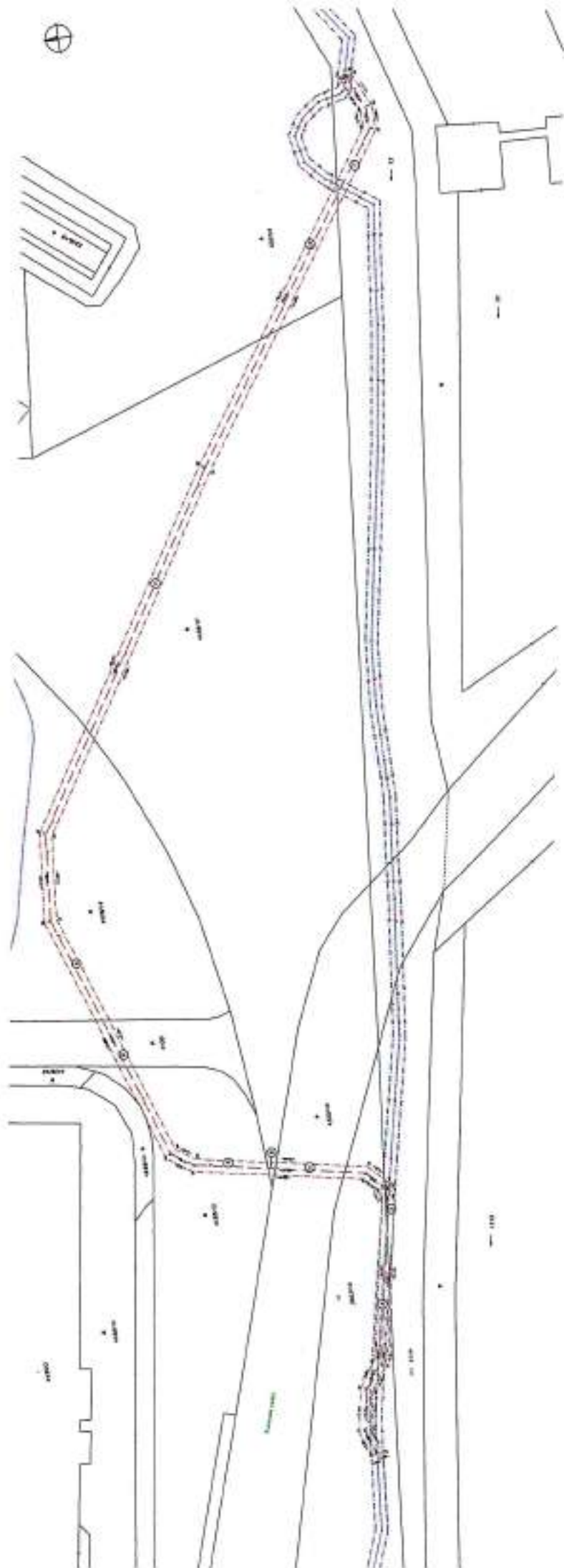
Geometrický plán je základom na prvého okruhu, keď údaje doterajšieho stavu výkazu výmer sú zhodné s údajmi platných výpisov z katastra nehnuteľností

Vyhoviteľ <b>GEFOS SLOVAKIA, s.r.o.</b> Bajnická 3 Bratislava 83104 IČO: 35 859 890		Kraj <b>Bratislavský</b>	Okres <b>Bratislava V</b>	Obec <b>Bratislava-Petržalka</b>
		Kat. územie <b>Petržalka</b>	Číslo plánu <b>40/2023</b>	Mapový list č. <b>Bratislava 9-1/41</b>
		<b>GEOMETRICKÝ PLÁN</b>		
Vyhoviteľ		Autorizačne overil		Úradne overil
Dňa: <b>22.08.2023</b>	Meno: <b>Ing. Alena Šítravá</b>	Dňa: <b>22.08.2023</b>	Meno: <b>Ing. Alena Šítravá</b>	Meno: <b>Ing. Monika Vižková</b>
Nové hranice boli v prírode označené <b>neboli označené</b>		Návetilskými a presnosťou zodpovedá predpisom		Dňa: <b>14-09-2023</b>
Záznam podrobného merania (merateľský náčrt) č. <b>9954</b>				Číslo: <b>61-17671/2023</b>
Súradnice bodov označených číslami a ostatné merateľské údaje sú uložené vo všeobecnej dokumentácii				Úradne overené podľa § 9 zákona NR SR č. 215/1995 Z.z. o geodézii a katastrálnom úrade

t.č. 6.50 - 1997









# VÝKAZ VÝMER

str. 1

Doterajší stav													
Zmeny													
Nový stav													
Číslo		Výmera		Druh pozemku	Diel	k. parcela číslo	m <sup>2</sup>	od. parcela číslo	m <sup>2</sup>	Číslo parcely	Výmera		Druh pozemku
listu vlastn.	parcely	ha	m <sup>2</sup>								ha	m <sup>2</sup>	
LV	KN-E	KN-C											Vlastník, (inú opráv. osoba) adresa, (sídlo)
Stav právny je totožný s registrom C KN													
Vyčíslenie rozsahu vecného bremena													
128J		73	8700	vodná pl.	1		73	44	73	6700	vodná pl.	11	SVF, s.p. Martinská 49, Bratislava
128J		1114	0559	vodná pl.	2		1114	17	1114	0559	vodná pl.	11	SVF, s.p. Martinská 49, Bratislava
2159	3603/10		268J	ost.pl.	3		3603/10	87	3603/10	268J	ost.pl.	29	Hlavné mesto SR, Bratislava Primaciálne nám. 1, BA
1748	4355/12		2167	zast.pl.	4		4355/12	23	4355/12	2167	zast.pl.	22	Hlavné mesto SR, Bratislava Primaciálne nám. 1, BA
1748	4428/15		1327	ost.pl.	5		4428/15	64	4428/15	1327	ost.pl.	37	Hlavné mesto SR, Bratislava Primaciálne nám. 1, BA
1748	4428/16		2080	ost.pl.	6		4428/16	101	4428/16	2080	ost.pl.	37	Hlavné mesto SR, Bratislava Primaciálne nám. 1, BA
3065	4428/17		3065	ost.pl.	7		4428/17	143	4428/17	3065	ost.pl.	37	METRO Bratislava, a.s. Primaciálne nám. 1, BA
1748	4450		5323	zast.pl.	9		4450	17	4450	5323	zast.pl.	22	Hlavné mesto SR, Bratislava Primaciálne nám. 1, BA
1748	5207/5		804J	zast.pl.	10		5207/5	51	5207/5	804J	zast.pl.	22	Hlavné mesto SR, Bratislava Primaciálne nám. 1, BA
Spolu:			4	3947					550		4	3947	
<p>Legenda: kód spôsobu využitia</p> <p>1 Vodný tok (priradený) - rieka, potok</p> <p>22 Pozemok, na ktorom je postavená inžinierska stavba - cestná, miestna a územná komunikácia, železnica, plynárstvo, ...</p> <p>29 Pozemok, na ktorom je okrasná záhrada, výhľad a skúšobná zeleň, park a iné funkčné zeleň a lesný pozemok ...</p> <p>37 Pozemok, na ktorom sú skaly, arby, náklady, výmole, vysoké mardy z krovu alebo kmenov a iné plochy, ...</p> <p>Poznámka: zriaďuje sa vecné bremeno na prístup práva uloženia a užívania inžinierskych sietí (podzemné elektrické vedenie) a ich ochranného pásma v rozsahu dielov 1 až 10 na pozemkoch registra CKN p.č. 73, 1114, 3603/10, 4355/12, 4428/15, 4428/16, 4428/17, 4450, 5207/5 v prospech spoločnosti Západoslovenská distribučná a.s., Čulecova 5, 818 47 Bratislava, IČO: 36 361 518</p>													

Spečiatnené v zmysle  
zákonu č. 143/1995 Z.z.

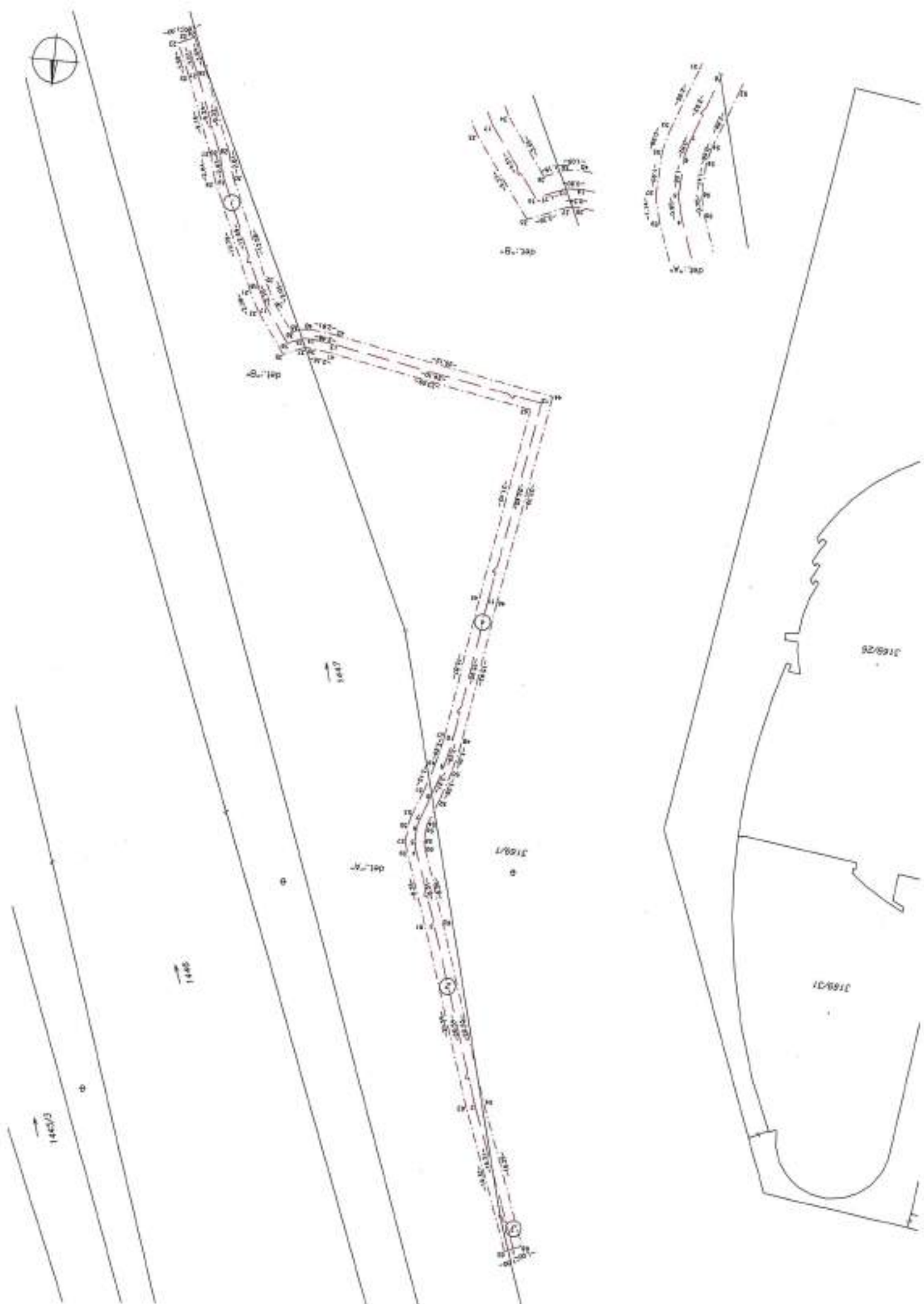
Geometrický plán je podkladom na právne úkony, keď údaje doterajšieho stavu výkazu výmer sú zhodné s údajmi platných výpisov z katastra nehnuteľností

Vyhotoviteľ <b>GEFOS SLOVAKIA, s.r.o.</b> Bojnická 3 Bratislava 83104 IČO: 35 859 890		Kraj Bratislavský	Okres Bratislava V	Obec Bratislava-Petržalka
		Kat. územie Petržalka	Číslo plánu 41/2023	Mapový list č. Bratislava 9-2/12
		<b>GEOMETRICKÝ PLÁN</b>		
		na vyznačenie vecného bremena na priznanie práva uloženia inž. sieti na pozemkoch p.č. 1447, 3169/1		
Vyhotovil		Autorizačne overil		Úradne overil Mena: <b>Ing. Ľubica Jakubčáková</b>
Dňa: 06.09.2023	Mena: Ing. Alena Šířová	Dňa: 06.09.2023	Mena: Ing. Alena Šířová	Dňa: 25-09-2023
Nové hranice boli v prírode označené neboli označené		Náležitosti s priradenou zodpovedajú predpisom		Číslo: 61-4828/2023
Záznam podrobného merania (meračský náčrt) č. 9963				Úradne overené podľa § 9 zákona NR SR č. 215/1995 Z.z. o geodézii a kartografii
Súrodnice bodov označených číslami a ostatné meračské údaje sú uložené vo všeobecnej dokumentácii				Pečiatka o podpis

# VÝKAZ VÝMER

str. 1

Doterajší stav					Zmeny					Nový stav													
Číslo			Výmera		Druh pozemku	Diel	k parcele číslo	m <sup>2</sup>	od parcely číslo	m <sup>2</sup>	Číslo parcely	Výmera		Druh pozemku	Vlastník, (inô opráv. osoba) adresa, (sídlo)								
listu vlastn.	parcely											ha	m <sup>2</sup>			ha	m <sup>2</sup>	kód					
LV	KN-E	KN-C	ha	m <sup>2</sup>																			
Stav právny je totožný s registrom C KN																							
Vyčíslenie rozsahu vecného bremena																							
1283		1447		7882	vadná pl.	1 2			1447 1447	73 88	1447		7882	vadná pl. 11	SVP, s.p. Martinská 49, Bratislava								
1748		3169/1	4	8158	ost.pl.	3 4			3169/1 3169/1	17 144	3169/1	4	8158	ost.pl. 37	Hlavné mesto SR, Bratislava Primaciálne nám.1, BA								
Spolu:			5	8040						320		5	8040										
Legenda: kód spôsobu využívania 11 Vodný tok (prirodený) – rieka, potok 37 Pozemok, na ktorom sú skaly, zvrstvy, rakúky, výmole, vysoké medze s hrádmi alebo kameňmi a iné plochy, ...																							
Poznámka: zriaďuje sa vecné bremeno na priznanie práva ukladania a užívania inžinierskych sietí (podzemné elektrické vedenie) a ich ochranného pásma v rozsahu dielov 1 až 4 na pozemkoch registra CKN p.č. 1447, 3169/1 v prospech spoločnosti Západoslovenská distribučná a.s., Čulaková 5, 816 47 Bratislava, IČO: 36 361 318																							







Spoplatnené v zmysle  
zákona č. 145/1995 Z.z.

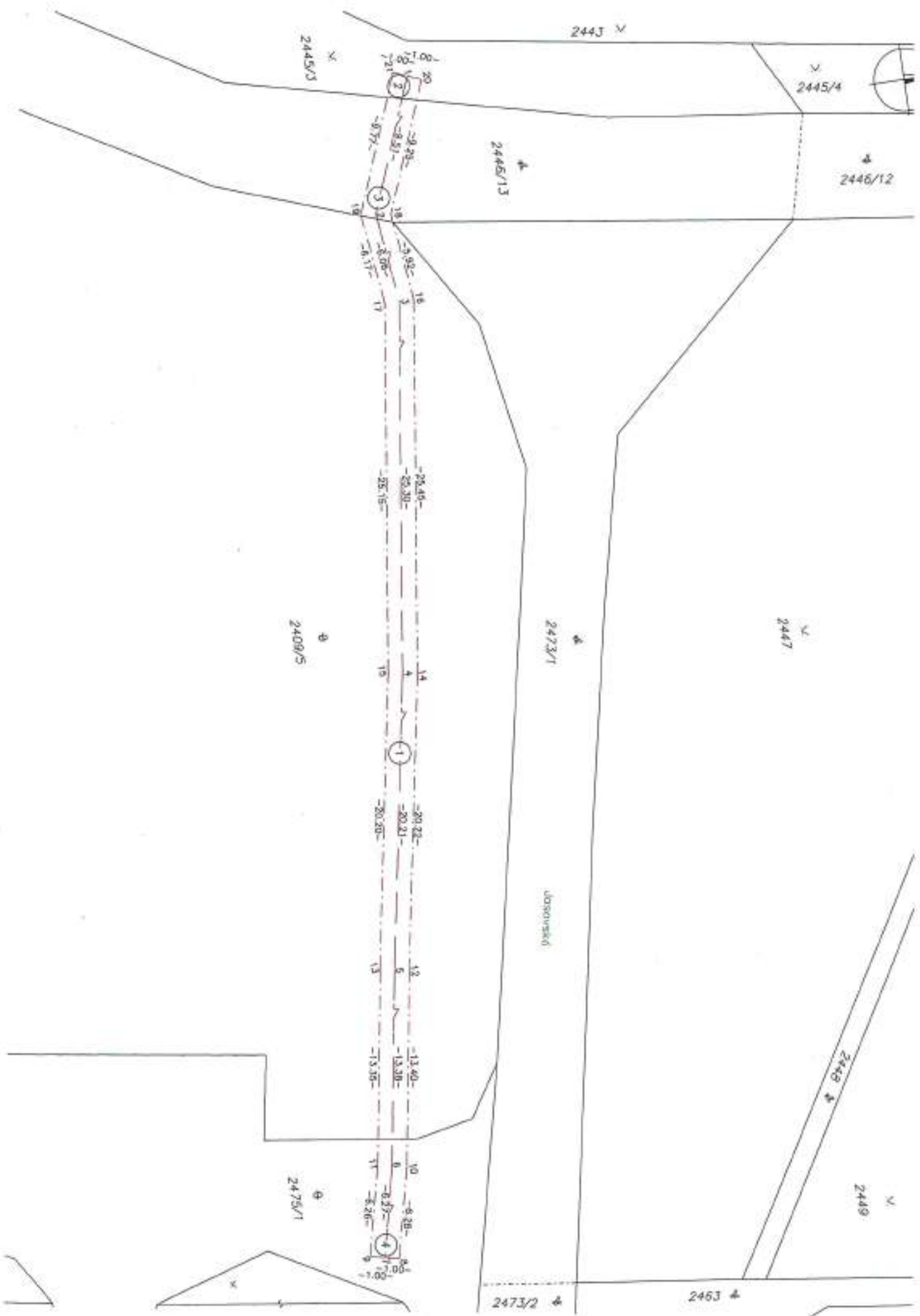
Geometrický plán je základom na právne úkony, keď údaje doterajšieho stavu výkazu výmer sú zhodné s údajmi platných výpisov z katastra nehnuteľností

Vyhoviteľ <b>GEFOS SLOVAKIA, s.r.o.</b> Bojnická 3 Bratislava 83104 IČO: 35 859 890		Kraj Bratislavský	Oblasť Bratislava V	Obec Bratislava-Petržalka
		Kat. územie Petržalka	Číslo plánu 42/2023	Mapový list č. Bratislava 9-3/12
		<b>GEOMETRICKÝ PLÁN</b> na vyznačenie vecného bremena na priznanie práva uloženia inž.sieťí na pozemkoch p.č. 2409/3, 2445/3, 2446/13, 2475/1		
Vyhoviteľ		Autorizačne overil		Úradne overil
Dňa: 13.09.2023 Meno: Ing. Alena Šítravá		Dňa: 13.09.2023 Meno: Ing. Alena Šítravá		Meno: <b>Ing. Monika Vlčková</b>
Nové hranice boli v prírode označené neboli označené		Náležitosti a prenosťou zodpovedá predpisom		Dňa: 22-09-2023 Číslo: 61-1834/2023
Záznam podrobného merania (meračský náčrt) č. 9971		Režisér a podpis		Úradne overené podľa § 9 zákona NR SR č. 215/1995 Z.z. o geodézii a kartografii
Súradnice bodov označených číslami a ostatné meračské údaje sú uložené vo všeobecnej dokumentácii		Režisér a podpis		Režisér a podpis

# VÝKAZ VÝMER

str. 1

Doterajší stav					Zmeny					Nový stav					
Číslo			Výmera		Druh pozemku	Diel	k parcele číslo	m <sup>2</sup>	od parcely číslo	m <sup>2</sup>	Číslo parcely	Výmera		Druh pozemku	Vlastník, (ind opráv. osoba) adresa, (sídlo)
listu vlastn.	parcely											ha	m <sup>2</sup>		
LV	KN-E	KN-C	ha	m <sup>2</sup>								ha	m <sup>2</sup>		
Stav právny je totožný s registrom C KN															
Výčíslenie rozsahu vecného bremena															
1748		2408/5	2	4976	ost.pl.	1		2408/5	126	2408/5	2	4976	ost.pl. 37	Doterajší	
1748		2445/3		2647	ost.pl.	2		2445/3	3	2445/3		2647	ost.pl. 29	delto	
1748		2446/13		1270	zast.pl.	3		2446/13	17	2446/13		1270	zast.pl. 22	delto	
3085		2475/1		1347	ost.pl.	4		2475/1	16	2475/1		1347	ost.pl. 37	delto	
Spolu:			3	0240					162		3	0240			
Legenda: kód spôsobu využitia 22 Pozemok, na ktorom je postavené inžinierske stieho – cestná, miestna a účelová komunikácia, lesná cesta, poľná cesta, ... 29 Pozemok, na ktorom je okrasná záhrada, účelová a súkromná záhrada, park a oddelená záhrada, a lesný pozemok ... 37 Pozemok, na ktorom sú skaly, zvrhky, rakliny, výmole, výsadkové medze s krovím alebo kameňom a iné plochy, ...															
Poznámka: zriaďuje sa vecné bremeno na priznanie práva uloženia a užívania inžinierskych sietí (podzemné elektrické vedenie) a ich ochranného pásma v rozsahu dielov 1 až 4 na pozemkoch registra DKV p.č. 2408/5, 2445/3, 2446/13, 2475/1 v prospech spoločnosti Západoslovenská distribučná a.s., Čulenova 6, 816 47 Bratislava, IČO: 36 361 518															





Spoplatnené v zmysle  
zákona č. 145/1995 Z.z.

Geometrický plán je základom na právne úkony, keď údaje doterajšieho stavu výkazu výmer sú zhodné s údajmi platných výpisov z katastra nehnuteľností

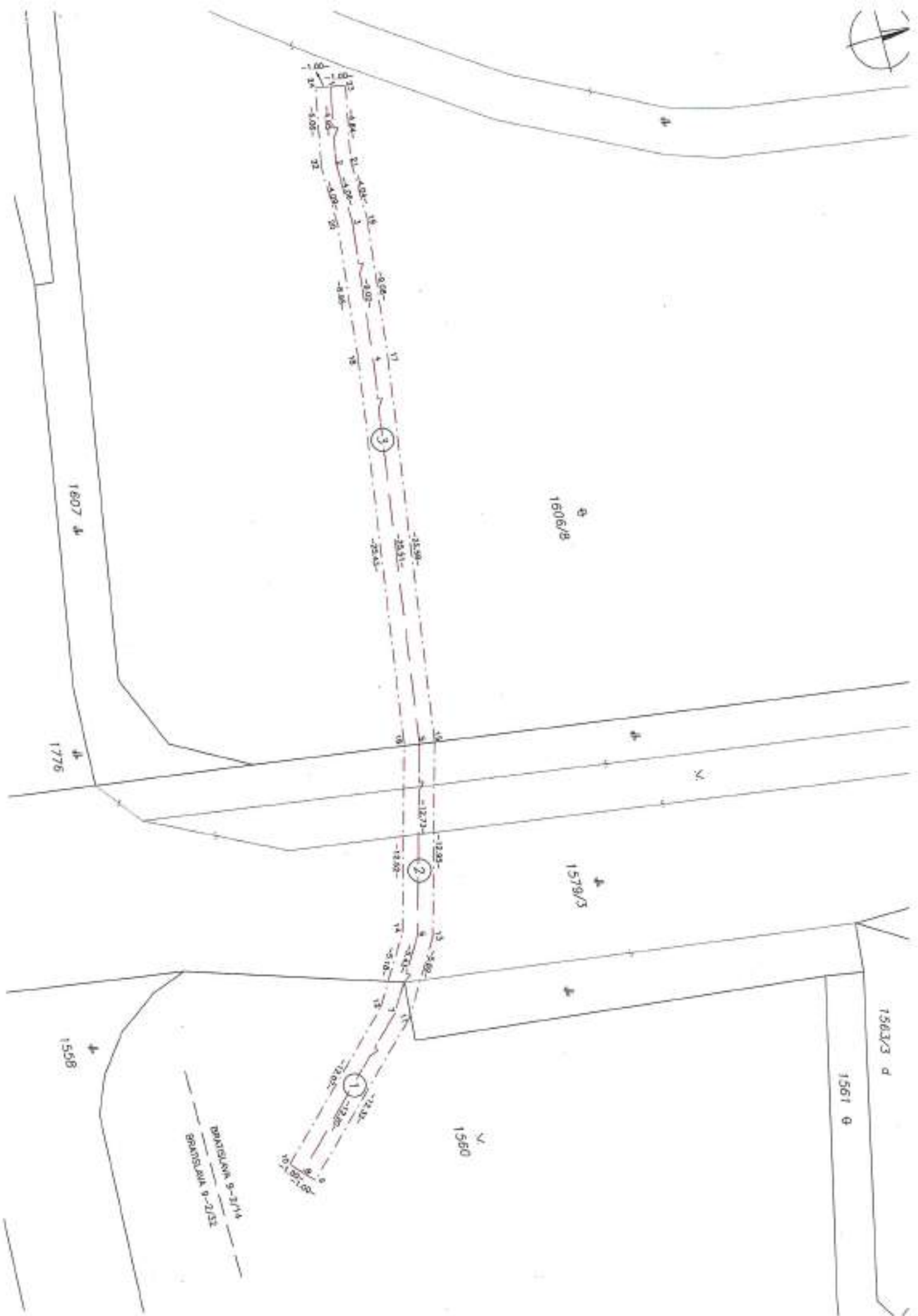
Vyhotovitel <b>GEFOS SLOVAKIA, s.r.o.</b> Bojnická 3 Bratislava 83104 IČO 35 859 890		Kraj <b>Bratislavský</b>	Okres <b>Bratislava V</b>	Obec <b>Bratislava-Petržalka</b>
		Kat. územie <b>Petržalka</b>	Číslo plánu <b>80/2024</b>	Mapový list č. <b>Bratislava 9-2/14</b>
		<b>GEOMETRICKÝ PLÁN</b> na vyznačenie vecného bremena na priznanie práva uloženia inž. sietí na pozemkoch p.č. 1560, 1579/3, 1606/8		
Vyhotovil		Autorizačne overil		Úradne overil Meno: <b>ing. Monika Vlčková</b>
Dňa: <b>24.09.2024</b>	Meno: <b>Ing. Alena Šítravá</b>	Dňa: <b>24.09.2024</b>	Meno: <b>Ing. Alena Šítravá</b>	Dňa: <b>01-10-2024</b> Číslo: <b>61-1851/2024</b>
Nové hranice boli v prírode označené <b>neboli označené</b>		Návrhová a prístupová odpoveď prešpísom		Úradne overené podľa § 9 zákona NR SR č. 215/1995 Z.z. o katastrálnom úrade
Záznam podrobného merania (meračský náčrt) č. <b>10131</b>		Pečiatka o podpis		Pečiatka o podpis
Súradnice bodov označených číslami a ostatné meračské údaje sú uložené vo všeobecnej dokumentácii				



# VÝKAZ VÝMER

str. 1

Doterajší stav					Zmeny					Nový stav					
Číslo			Výmera		Druh pozemku	Diel	k parcele číslo	m <sup>2</sup>	od parcely číslo	m <sup>2</sup>	Číslo parcely	Výmera		Druh pozemku	Vlastník, (inā opráv. osoba) adresa, (sídlo)
listu vlastn.	parcely											ha	m <sup>2</sup>		
LV	KN-E	KN-C	ha	m <sup>2</sup>								ha	m <sup>2</sup>	kód	
Stav právny je totožný s registrom C KN															
Výčíslenie rozsahu vecného bremena															
1748		1560		3596	ost.pl.	1			1560	28	1560		3596	ost.pl. 29	Hlavné mesto SR, Bratislava Primaciálne nám. 1, BA
1748		1579/3		8605	zast.pl.	2			1579/3	33	1579/3		8605	zast.pl. 22	Hlavné mesto SR, Bratislava Primaciálne nám. 1, BA
1748		1606/8	2	3298	ost.pl.	3			1606/8	87	1606/8	2	3298	ost.pl. 37	Hlavné mesto SR, Bratislava Primaciálne nám. 1, BA
Spolu:			3	5499						148		3	5499		
Legenda: kód spôsobu využitia 22 Pozemok, na ktorom je postavená inžinierska stavba – cestná, miestna a úľelovd komunikácia, leand cesta, poľná cesta, ... 29 Pozemok, na ktorom je okrasná záhrada, včed a záhradná zeleň, park a iná funkčná zeleň a lesný pozemok ... 37 Pozemok, na ktorom sú skaly, avchy, rakôky, výmože, vysoké mradie a krovň alebo kamenin a iné plachy, ...															
Poznámka: zriaďuje sa vecné bremeno na priznanie práva oloženia a užívania inžinierskych dielí (podzemné elektrické vedenie) a iol ochranného pásma v rozsahu dielov 1 až 3 na pozemkoch registra CKN p.č. 1560, 1579/3, 1606/8 v prospech spoločnosti															
Zápatoslovenská distribučná a.s., Čulenova 6, 816 47 Bratislava, IČO: 36 361 518															



DRAGLANK 9-21/14  
GRANSLANK 9-21/12



Spezializované v zmysle  
zákona č. 143/1995 Z.z.

Geometrický plán je základom na právne úkony, keď údaje doterajšieho stavu výkazu výmer sú zhodné s údajmi platných výpisov z katastra nehnuteľností

<b>Vyhoviteľ</b> <b>GEFOS SLOVAKIA, s.r.o.</b> Bojnická 3 Bratislava 83104 IČO: 35 859 890		Kraj <b>Bratislavský</b>	Oblasť <b>Bratislava V</b>	Oblasť <b>Bratislava-Petržalka</b>
		Kat. územie <b>Petržalka</b>	Číslo plánu <b>90/2024</b>	Mapový list č. <b>Bratislava 9-3/12</b>
		<b>GEOMETRICKÝ PLÁN</b> <i>na vyznačenie vecného bremena na priznanie práva ochranného pásma uloženia inž. sietí na pozemku registra C KN p.č. 2451</i>		
<b>Vyhoviteľ</b>		<b>Autorizačne overil</b>		<b>Úradne overil</b>
Dňa: <b>14.10.2024</b>	Meno: <b>Ing. Alena Šířová</b>	Dňa: <b>14.10.2024</b>	Meno: <b>Ing. Alena Šířová</b>	Dňa: <b>18-19-2024</b>
Nové hranice boli v prílohe označené neboľ označené		Hodnotiteľmi a posudzovateľmi podľa zákona		Dňa: <b>18-19-2024</b>
Záznam podrobného merania (merateľský náčrt) č. <b>10141</b>		Petitka a podpis		Číslo: <b>61-19811/2024</b>
Súradnice bodov označených číslami a ostatné merateľské údaje sú uložené vo všeobecnej dokumentácii		Petitka a podpis		Úradne overené podľa § 9 zákona NR SR č. 215/1995 Z.z. o geodézii a kartografii

č.č. 6.50 - 1997

# VÝKAZ VÝMER

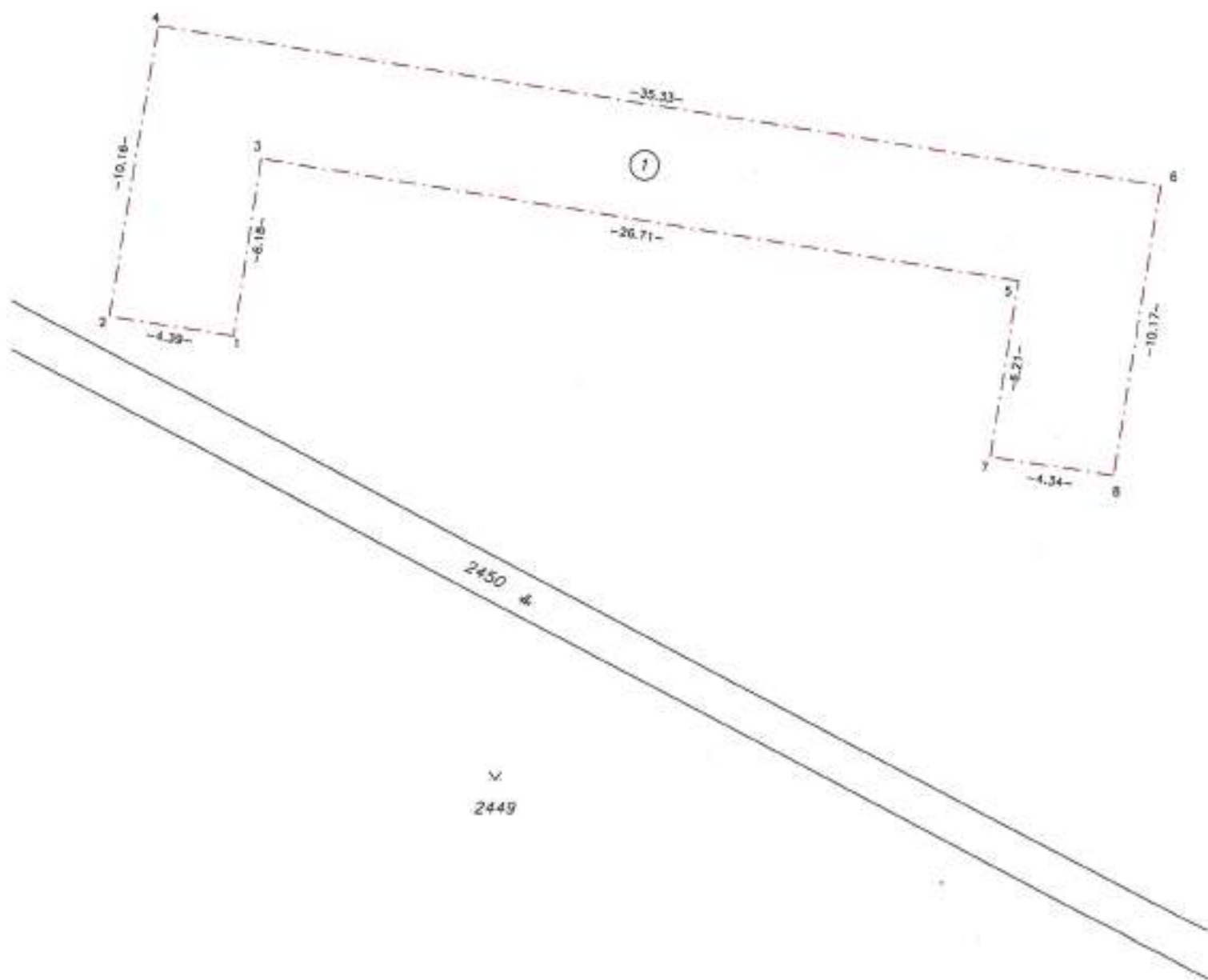
str. 1

Doterajší stav					Zmeny					Nový stav					
Číslo			Výmera		Druh pozemku	Diel	k parcele číslo	m <sup>2</sup>	od parcely číslo	m <sup>2</sup>	Číslo parcely	Výmera		Druh pozemku	Vlastník, (iná opráv. osoba) adresa, (sídlo)
listu vlastn.	parcely											ha	m <sup>2</sup>		
LV	KN-E	KN-C	ha	m <sup>2</sup>								ha	m <sup>2</sup>		
					Stav právny je totožný s registrom C KN										
					Vyčíslenie rozsahu vecného bremena										
1748		2451		4140	ost.pl.	1			2451	195	2451		4140	ost.pl. 29	Hlavné mesto SR Bratislava Prímackálna ndm. 1, BA
Spolu:				4140						195			4140		
Legenda: kód spôsobu využívania 29 - Pozemok, na ktorom je sústava združenia, účelú a súčasnú zeleň, park a les funkčný zeleň a lesný pozemok ...															
Poznámka: zriaďuje sa vecné bremeno na priznanie práva ochranného pásma na uloženie inžinierskych sietí (reprodukčné potrubie) vo vyznačenom rozsahu na pozemku registra C KN p.č. 2451 v prospech spoločnosti VEOLIA ENERGIA SLOVENSKO, a.s., IČO: 35702257															





✓  
2451



✓  
2449

Spoplatnená v zmysle  
zákona č. 147/1995 Z.z.

Geometrický plán je podkladom na právne úkony, keď údaje doteražného stavu výkazu výmer sú zhodné s údajmi platných výpisov z katastra nehnuteľností

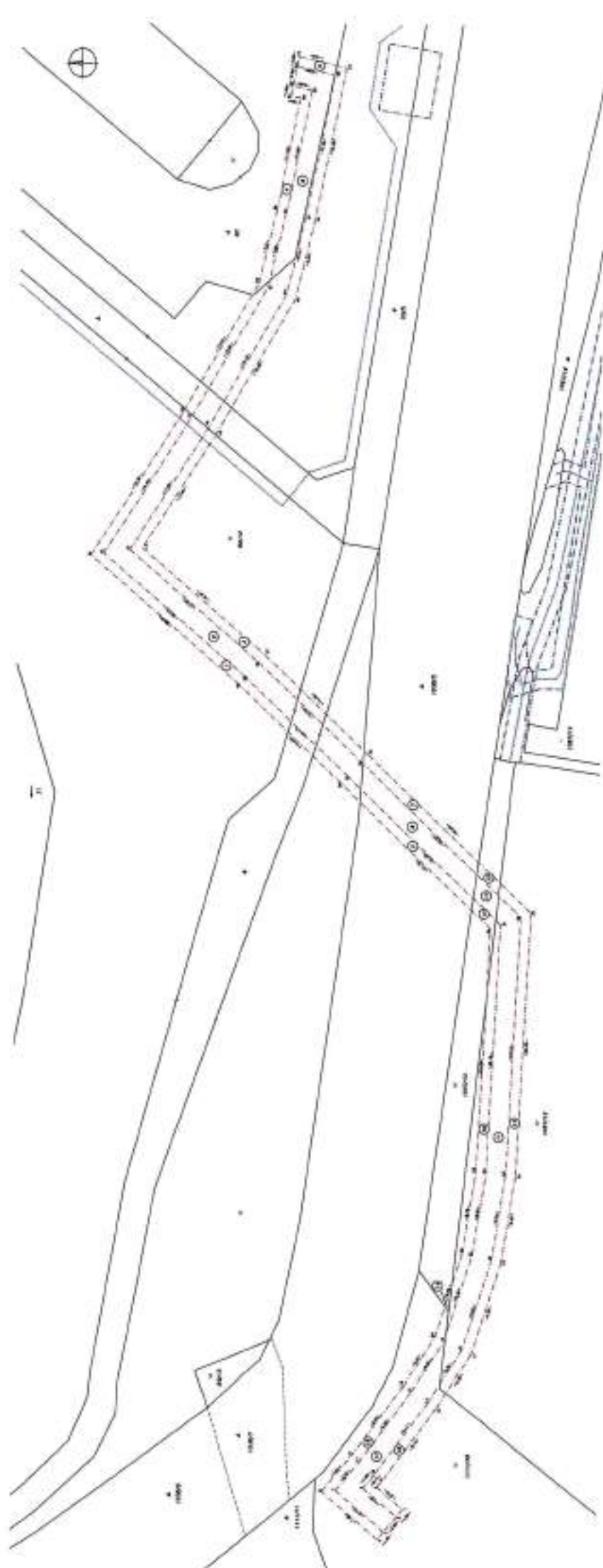
Vyhoviteľ <b>GEFOS SLOVAKIA, s.r.o.</b> Bajnická 3 Bratislava 83104 IČO: 35 859 890		Kraj Bratislavský	Okres Bratislava V	Obec Bratislava-Petržalka
		Kat. územie Petržalka	Číslo plánu 30/2023	Mapový list č. Bratislava 9-1/41
		<b>GEOMETRICKÝ PLÁN</b>		
		na vyznačenie vecného bremena na priznanie práva uloženia inž. siete na pozemkoch p.č. 89/12, 90, 1038/5, 1067/12, 1067/13, 1111/46		
Vyhoviteľ Oľa: 29.05.2023 Meno: Ing. Alena Šířová		Autorizačné overenie Oľa: 29.05.2023 Meno: Ing. Alena Šířová		Úradné overenie Meno: Ing. Marián Drusko
Nové hranice boli v prílohe označené nebolí označené		Náležitosti z prenosu zodpovedá predpisom		Oľa: 28.7.2023 Číslo: 61-1573/2023
Záznam podrobného merania (meračský náčrt) č. 9917				Úradne overené podľa § 9 zákona NR SR č. 213/1995 Z.z. o geodézii a kartografii
Súradnice bodov označených číslami a súladná meračská úloha sú uložené vo všeobecnej dokumentácii				

l.č. 6.50 - 1987

# VÝKAZ VÝMER

str. 1

Doterajší stav					Zmeny					Nový stav						
Číslo			Výmera		Druh pozemku	Diel	k parcele číslo	m <sup>2</sup>	od parcely číslo	m <sup>2</sup>	Číslo parcely	Výmera		Druh pozemku	Vlastník, (ind opráv. osoba) adresa, (sídlo)	
listu vlastn.	parcely											ha	m <sup>2</sup>			
LV	KN-E	KN-C	ha	m <sup>2</sup>								ha	m <sup>2</sup>	kód		
Stav právny je totožný s registrom C KN																
Výčíslenie rozsahu vecného bremena																
2021		89/12		5753	ost.pl.	1			89/12	68	89/12	5753	ost.pl.	29	Hlavné mesto SR Bratislava Primaciálne nám.1, BA	
						2			89/12	137						
						3			89/12	85						
2021		90		3732	zast.pl.	4			90	22	90	3732	zast.pl.	22	Hlavné mesto SR Bratislava Primaciálne nám.1, BA	
						5			90	4						
						6			90	41						
2021		1038/5		4008	zast.pl.	7			1038/5	16	1038/5	4008	zast.pl.	22	Hlavné mesto SR Bratislava Primaciálne nám.1, BA	
						8			1038/5	32						
						9			1038/5	16						
1748		1067/12		2930	ost.pl.	10			1067/12	38	1067/12	2930	ost.pl.	29	Hlavné mesto SR Bratislava Primaciálne nám.1, BA	
						11			1067/12	95						
						12			1067/12	53						
2021		1067/13		153	ost.pl.	13			1067/13	6	1067/13	153	ost.pl.	29	Hlavné mesto SR Bratislava Primaciálne nám.1, BA	
						14			1067/13	5						
						15			1067/13	3						
2544		1111/46	2	7671	ost.pl.	16			1111/46	16	1111/46	2	7671	ost.pl.	29	Hlavné mesto SR Bratislava Primaciálne nám.1, BA
						17			1111/46	43						
						18			1111/46	28						
Spolu:			4	4267						708		4	4267			
Legenda: kde spôsobu využívania 22 Pozemok, na ktorom je postavená inžinierska stavba – cestná, miestna a účelová komunikácia, levná cesta, poľná cesta, ... 29 Pozemok, na ktorom je okrasná záhrada, uliená a sládková záhrada, park a iná funkčná záhrada a lesný pozemok ...																
Poznámka: zriaďuje sa vecné bremeno na prístupie prvého ochranného pásma a bezpečnostného pásma na ukladanie inžinierskych sietí (STL plynovod, SO 40-37-04.1) vo význačenom rozsahu (ochr.pásma–diely 2,6,8,11,13,17 a bezp.pásma–diely 1,3,4,5,7,9,10,12,14,15,16,18) na pozemkoch registra CKN p.č. 89/12, 90, 1038/5, 1067/12, 1067/13, 1111/46 v prospech spoločnosti GPP – distribúcia, a.s., Mlynské nivy 44/b, 825 11 Bratislava																





Spoplatnené v zmysle zákona č. 145/1995 Z.z.

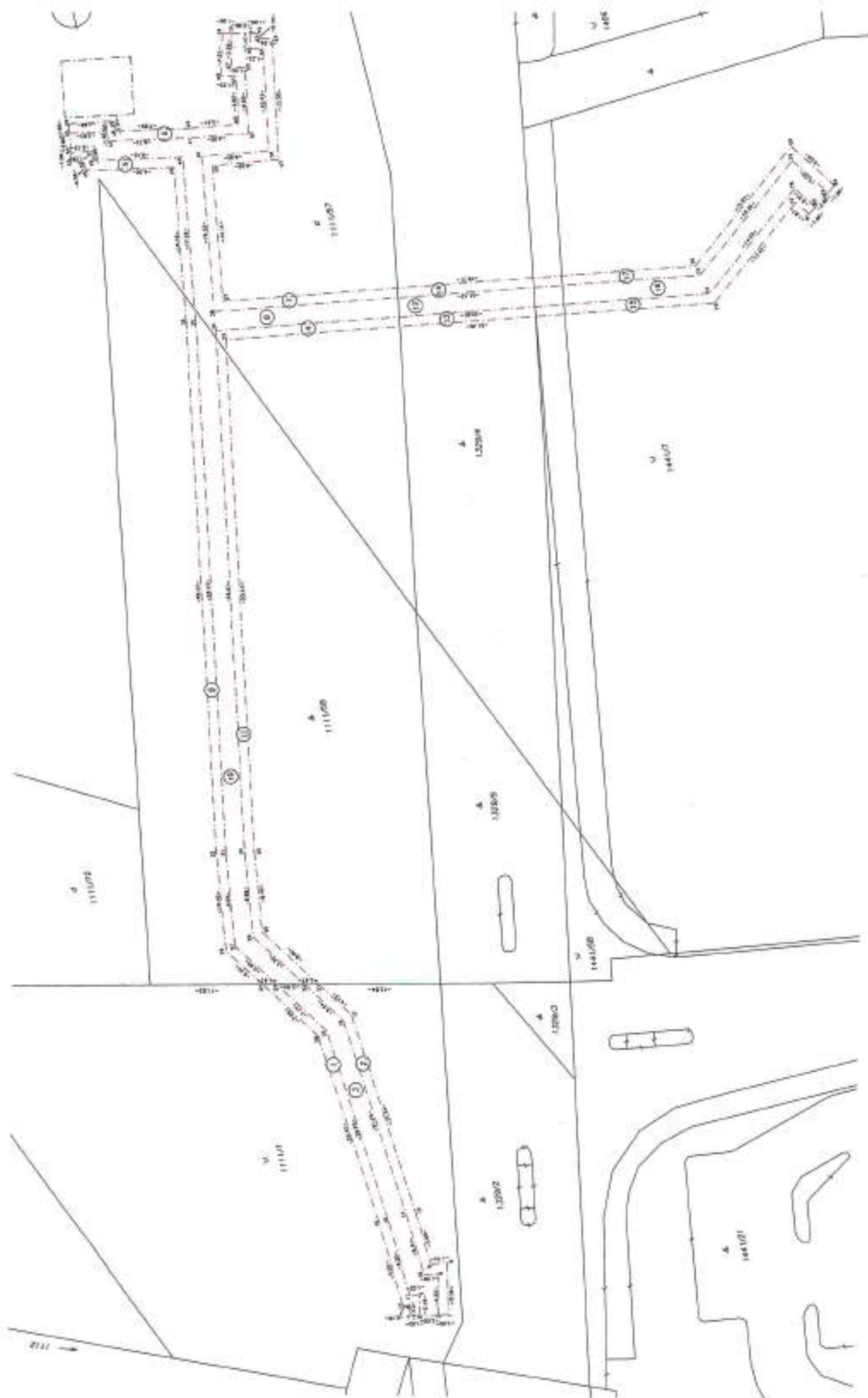
Geometrický plán je podkladom na právne úkony, keď údaje doterajšieho stavu výkazu výmer sú zhodné s údajmi platných výpisov z katastra nehnuteľností

Vytvoriteľ <b>GEFOS SLOVAKIA, s.r.o.</b> Bojnická 3 Bratislava 83104 IČO: 35 859 890		Kraj Bratislavský	Okres Bratislava V	Obec Bratislava-Petržalka
		Kat. územie Petržalka	Číslo plánu 31/2023	Mapový list č. Bratislava 9-1/34
		<b>GEOMETRICKÝ PLÁN</b>		
		na vyznačenie vecného bremena na priznanie práva uloženia inž. siete na pozemkoch p.č. 1111/1, 1111/57, 1111/58, 1329/4, 1441/7		
Vytvoril Dňa: 30.05.2023 Meno: Ing. Alena Šifrová		Autorizačná overil Dňa: 30.05.2023 Meno: Ing. Alena Šifrová		Úradne overil Meno: Ing. Ľubica Jakubčeková Dňa: 17-08-2023 Číslo: 31-1617/2023
Nové hranice boli v prírode označené neboli označené		Náleziteľmi a príslušnými orgánmi 1102		Úradne overené podľa § 9 zákona NR SR č. 215/1995 Z.z. o geodézii a kartografii
Záznam podrobného merania (meračský náčrt) č. 9918		Pečiatka a podpis		Pečiatka a podpis
Súradnice bodov označených číslami a ostatné meračské údaje sú uložené vo všeobecnej dokumentácii		Pečiatka a podpis		Pečiatka a podpis

# VÝKAZ VÝMER

str. 1

Doterajší stav					Zmeny					Nový stav					
Číslo			Výmera		Druh pozemku	Diel	k. parcele číslo	m <sup>2</sup>	od parcely číslo	m <sup>2</sup>	Číslo parcely	Výmera		Druh pozemku	Vlastník, (ind apráv. osoba) adresa, (sídlo)
listu vlastn.	parcely											ha	m <sup>2</sup>		
LV	KN-E	KN-C	ha	m <sup>2</sup>								ha	m <sup>2</sup>	kód	
Stav právny je totožný s registrom C KN															
Vyčíslenie rozsahu vecného bremena															
3095		1111/1		1727	ost.pl.	1			1111/1	39	1111/1		1727	ost.pl.	METRO Bratislava, a.s. Príručná náb.1, BA
						2			1111/1	39				29	
						3			1111/1	78					
2644		1111/57	1	9993	zast.pl.	4			1111/57	20	1111/57	1	9993	zast.pl.	Hlavné mesto SR Bratislava Príručná náb.1, BA
						5			1111/57	27				18	
						6			1111/57	30					
						7			1111/57	55					
						8			1111/57	139					
2644		1111/58		1872	zast.pl.	9			1111/58	73	1111/58		1872	zast.pl.	Hlavné mesto SR Bratislava Príručná náb.1, BA
						10			1111/58	142				25	
						11			1111/58	69					
2644		1329/4		2326	zast.pl.	12			1329/4	28	1329/4		2326	zast.pl.	Hlavné mesto SR Bratislava Príručná náb.1, BA
						13			1329/4	14				22	
						14			1329/4	14					
2644		1441/7	3	8424	ost.pl.	15			1441/7	35	1441/7	3	8424	ost.pl.	Hlavné mesto SR Bratislava Príručná náb.1, BA
						16			1441/7	73				29	
						17			1441/7	38					
Spolu:			6	4342						913		6	4342		
Legenda: kód spôsobu využívania 18 Pozemok, na ktorom je diel 22 Pozemok, na ktorom je postavená inžinierska stavba – cestná, mestná a účelová komunikácia, ľavá cesta, poľná cesta, ... 25 Pozemok, na ktorom je postavená ostatná inžinierska stavba a jej súčasti 29 Pozemok, na ktorom je okrasná záhrada, úľah a záhradná zeleň, park a iná funkčná zeleň a zelený pozemok ...															
Poznámka: zriaďuje sa vecné bremeno na priznanie práva uloženia inžinierskych sietí (STL, plynovod) a povinnosti zberania ich ochranného a bezpečnostného pásma vo vyznačenom rozsahu (ochr.pásma – diely 3,8,10,12,16 a bezp.pásma – diely 1,2,4,5,6,7,9,11,13,14,15,17) na pozemkoch p.č. 1111/1, 1111/57, 1111/58, 1329/4, 1441/7 registra CKN p.č. v prospech spoločnosti SPP – distribúcia, a.s., IČO: 35 310 739.															



Spoplatnené v zmysle  
zákona č. 145/1995 Z.z.

Geometrický plán je podkladom na právne úkony, keď údaje doterajšieho stavu výkazu výmer sú zhodné s údajmi platných výpisov z katastra nehnuteľností

Vyhoviteľ <b>GEFOS SLOVAKIA, s.r.o.</b> Bojnická 3 Bratislava 83104 IČO: 35 859 890		Kraj Bratislavský	Okres Bratislava V	Obec Bratislava-Petržalka
		Kat. územie Petržalka	Číslo plánu 32/2023	Mapový list č. Bratislava 9-1/23
		<b>GEOMETRICKÝ PLÁN</b>		
		na vyznačenie vecného bremena na priznanie práva uloženia inž.siete na pozemku p.č. 5206/13		
Vyhoviteľ Dňa: 01.06.2023 Meno: Ing. Alena Šířová		Autorizačne overil Dňa: 01.06.2023 Meno: Ing. Alena Šířová		Úradne overil Mena: Ing. Ľubica Jakubčeková
Nové hranice boli v prírode označené neboli označené		Náležitosti a predpisov zodpovedá predpisom		Dňa: 17-08-2023 Číslo: 34-1648/2023
Záznam podrobného merania (meračský nátri) č. 9919		Ing. Alena Šířová 1102 Bratislava		Úradne overené podľa § 9 zákona NR SR č. 215/1995 Z.z. o geodézii a kartografii
Súradnice bodov označených číslami a ostatné meračské údaje sú uložené vo všeobecnej dokumentácii		Bratislava		Bratislava



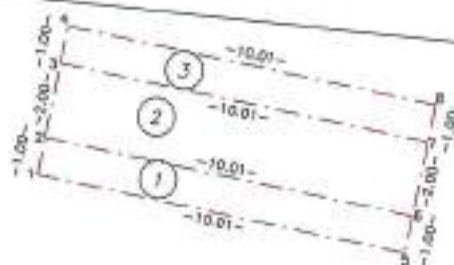
# VÝKAZ VÝMER

str. 1

Doterajší stav					Zmeny					Nový stav					
Číslo			Výmera		Druh pozemku	Diel	k. parcela číslo	m <sup>2</sup>	od parcely číslo	m <sup>2</sup>	Číslo parcely	Výmera		Druh pozemku	Vlastník, (inā opráv. osoba) adresa, (sídlo)
listu vlastn.	parcely											ha	m <sup>2</sup>		
LV	KN-E	KN-C	ha	m <sup>2</sup>											
Stav právny je totožný s registrom C KN															
Vyčíslenie rozsahu vecného bremena															
2021		5206/13	2	4879	zast.pł.	1		5206/13	10	5206/13	2	4879	zast.pł. 22		Hlavné mesto SR Bratislava Prímocidne nám. 1, Bt
						2		5206/13	20						
						3		5206/13	10						
Spolu:			2	4879					40		2	4879			
Legenda: kód spôsobu využívania 22: Pozemok, na ktorom je postavená inžinierska stavba – cestná, miestna a úľetavá komunikácia, lesná cesta, poľná cesta, ...															
Poznámka: zriaďuje sa vecné bremeno na priznanie práva uloženia inžinierskych sietí (STL, plynovod) a povinnosti stĺpenia ich ochranného a bezpečnostného pásma vo vymedzenom rozsahu (ochr.pásma–diel 2 a bezp.pásma–diely 1,3 ) na pozemku registra CKN p.č. 5206/13 v prospech spoločnosti SPV – distribúcia, a.s., IČO: 35 510 759															



5206/52



5206/13

5206/48

5206/57

Spoplatnené v zmysle  
zákona č. 145/1995 Z.z.

Geometrický plán je podkladom na právne úkony, keď údaje doterajšieho stavu výkazu výmer sú zhodné s údajmi platných výpisov z katastra nehnuteľností

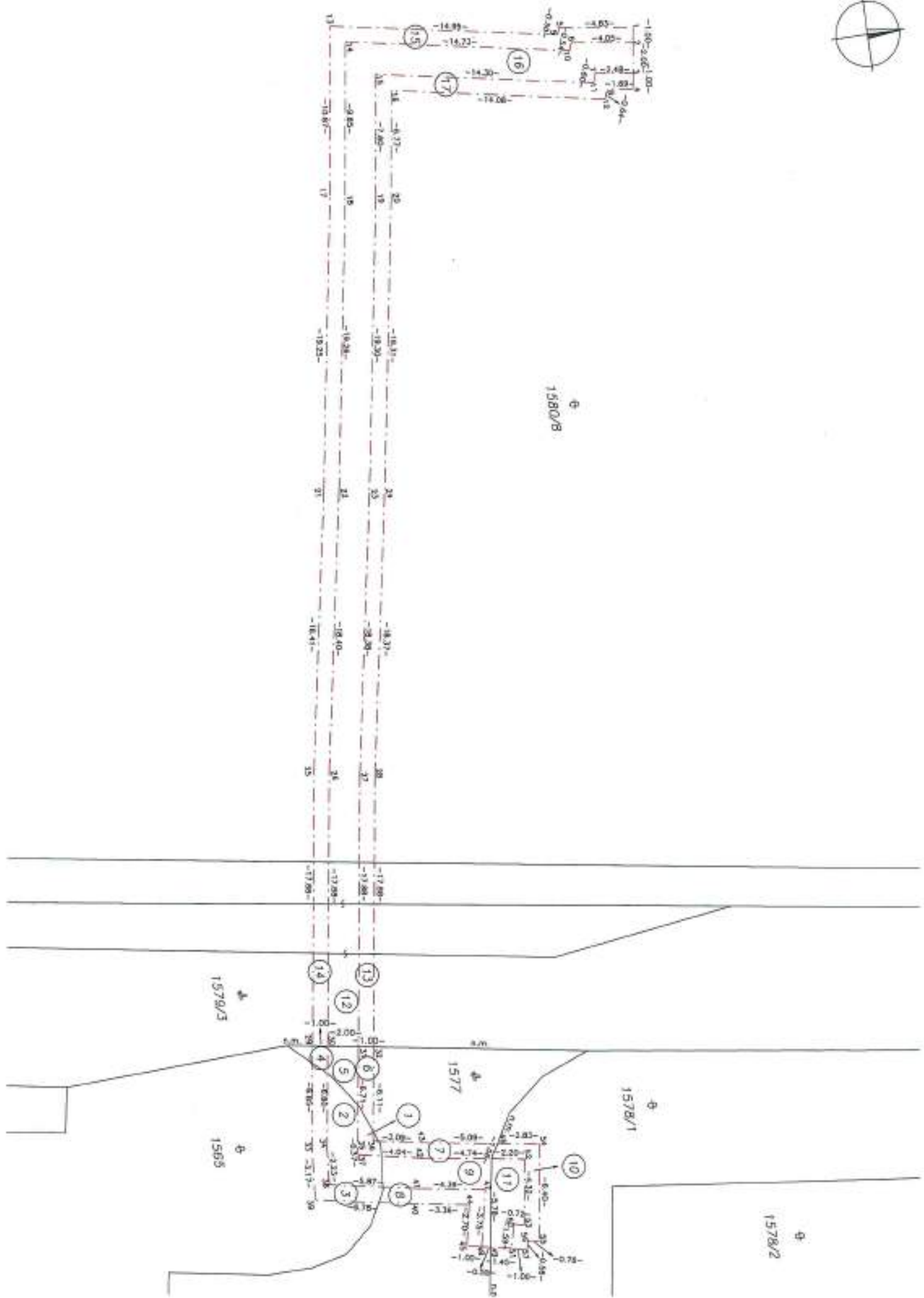
Vyhoviteľ <b>GEFOS SLOVAKIA, s.r.o.</b> Bajnická 3 Bratislava 83104 ičo: 35 859 890		Kraj <b>Bratislavský</b>	Okres <b>Bratislava V</b>	Obec <b>Bratislava-Petržalka</b>
		Kat. územie <b>Petržalka</b>	Číslo plánu <b>33/2023</b>	Mapový list č. <b>Bratislava 9-2/14</b>
		<b>GEOMETRICKÝ PLÁN</b> na vyznačenie vecného bremena na priznanie práva uloženia inž.siete na pozemkoch p.č. 1565, 1577, 1578/1, 1579/3, 1580/8		
Vyhoviteľ		Autorizačné overil		Úradne overil
Dňa: <b>02.06.2023</b>	Meno: <b>Ing. Alena Šířavá</b>	Dňa: <b>02.06.2023</b>	Meno: <b>Ing. Alena Šířavá</b>	Meno: <b>Ing. Ľubica Jakubčeková</b>
Nové hranice boli v prírode označené <b>neboli označené</b>		Náležitosti a prevládajúce predpisy		Dňa: <b>17-08-2023</b>
Záznam podrobného merania (meračský náčrt) č. <b>9920</b>		Úradne overené podľa § 9 zákona NR SR č. 215/1995 Z.z. o geodézii a kartografii		Číslo: <b>33-101912024</b>
Súhrnne bodov označených šíškami a ostatné meračské údaje sú uložené vo všeobecnej dokumentácii				

# VÝKAZ VÝMER

str. 1

Doterajší stav					Zmeny					Nový stav					
Číslo			Výmera		Druh pozemku	Diel	k parcele číslo	m <sup>2</sup>	od parcely číslo	m <sup>2</sup>	Číslo parcely	Výmera		Druh pozemku	Vlastník, (inš opráv. osoba) adresa, (sídlo)
listu vlastn.	parcely											ha	m <sup>2</sup>		
LV	KN-E	KN-C	ha	m <sup>2</sup>											
Stav právny je totožný s registrom C KN															
Vyčíslenie rozsahu vecného bremena															
3095		1565	1	5471	ost.pl.	1		1565	3		1565	1	5471	ost.pl.	METRO Bratislava, a.s. Prímasidielne nám.1, BA
						2		1565	15						
						3		1565	12						
3095		1577		1067	zast.pl.	4		1577	1		1577		1067	zast.pl.	METRO Bratislava, a.s. Prímasidielne nám.1, BA
						5		1577	6						
						6		1577	5						
						7		1577	7						
						8		1577	10						
						9		1577	16						
1748		1578/1		6902	ost.pl.	10		1578/1	10		1578/1		6902	ost.pl.	Hlavné mesto SR Bratislava Prímasidielne nám.1, BA
						11		1578/1	12						
1748		1579/3		8605	zast.pl.	12		1579/3	24		1579/3		8605	zast.pl.	Hlavné mesto SR Bratislava Prímasidielne nám.1, BA
						13		1579/3	12						
						14		1579/3	12						
1748		1580/8	2	7673	ost.pl.	15		1580/8	74		1580/8	2	7673	ost.pl.	Hlavné mesto SR Bratislava Prímasidielne nám.1, BA
						16		1580/8	142						
						17		1580/8	68						
Spolu:			5	9718						429		5	9718		
Legenda: kód spôsobu využitia pozemku 22 Pozemok, na ktorom je postavená inžinierska stavba – časť inštalácie a účelová komunikácia, ležadlá, poľná cesta, ...															
37 Pozemok, na ktorom sú skaly, svahy, rokliny, výmaky, vysoké mešce s krovím alebo kameňom a iné plochy, ...															
Poznámka: zriaďuje sa vecné bremeno na priznanie práva uloženia inžinierskych sietí (STL, plynovod) a povinnosti stupňa ich ochrany a bezpečnostného pásma vo vymedzenom rozsahu (ochr.pásma – diely 2,3,9,11,12,16 a bezp.pásma – diely 1,3,4,6,7,8,16,13,14,15,17) na pozemkoch registra OKN p.č. 1565, 1577, 1578/1, 1579/3, 1580/8 v prospech spoločnosti SRP – distribúcia, a.s., IČO: 35 910 730															





Spoplatnené v zmysle  
zákona č. 146/1995 Z.z.

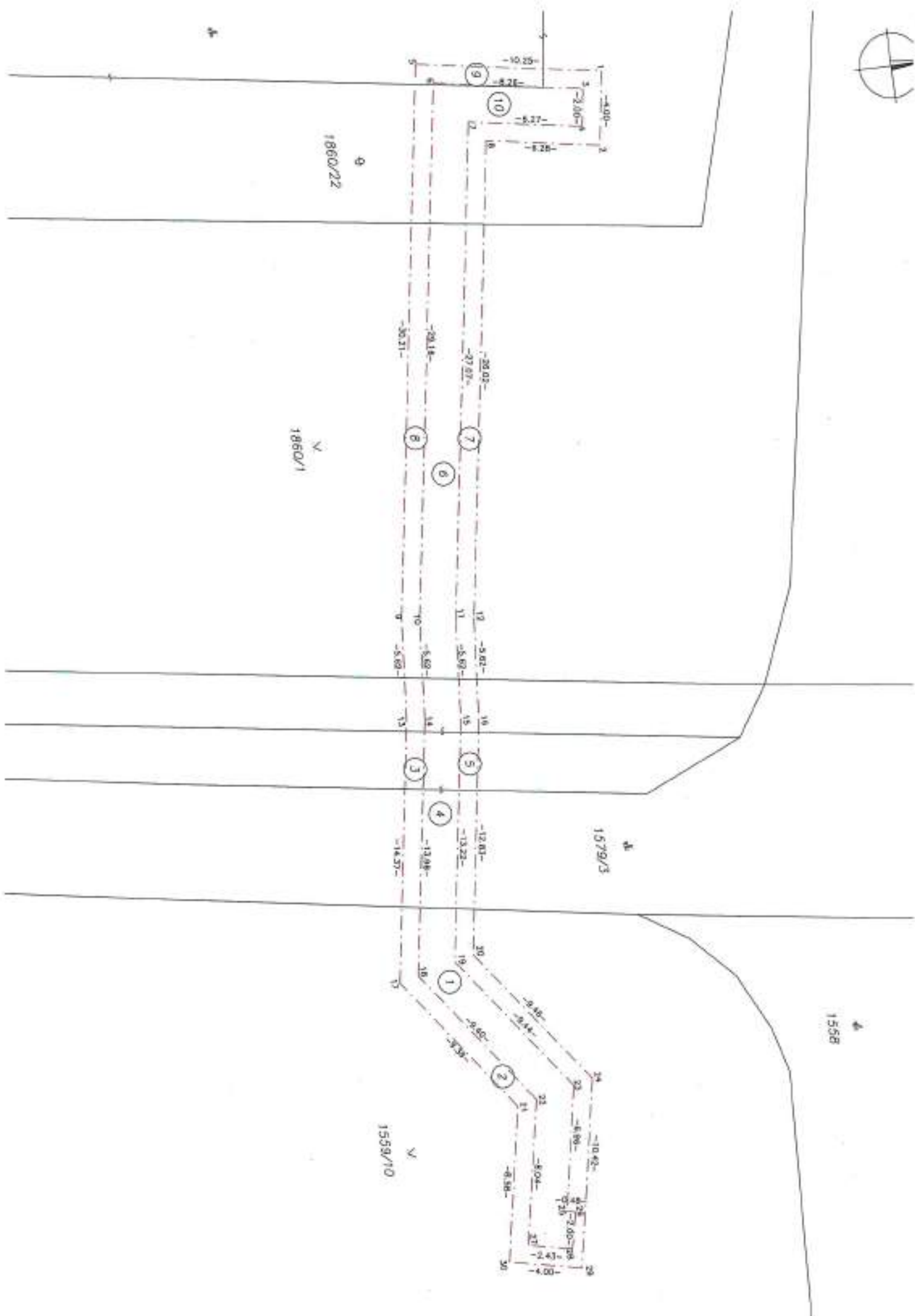
Geometrický plán je základom na právne úkony, keď údaje dokeračského stavu výkazu výmer sú zhodné s údajmi platných výpisov z katastra nehnuteľností

Vyhotoviteľ <b>GEFOS SLOVAKIA, s.r.o.</b> Bojnická 3 Bratislava 83104 IČO: 35 859 890		Kraj Bratislavský	Okres Bratislava V	Obec Bratislava-Petržalka
		Kat. Oblasť Petržalka	Číslo plánu 34/2023	Mapový list č. Bratislava 9-2/32
		<b>GEOMETRICKÝ PLÁN</b>		
		na vyznačenie vecného bremena na priznanie práva uloženia inž.siete na pozemkoch p.č. 1559/10, 1579/3, 1860/1, 1860/22		
Vyhotovili		Autorizačné overil		Úradne overil Meno: <b>Ing. Ľudica Jakubčeková</b>
Dňa: 05.06.2023	Mena: Ing. Alena Šířová	Dňa: 05.06.2023	Mena: Ing. Alena Šířová	Dňa: 17-08-2023
Nové hranice boli v prírode označené nebolí označené		Mierečnosťami a prázdnosťou zodpovedá predpisom		Číslo: 01-1626/2023
Záznam podrobného merania (meračský náčrt) č. 9921				Úradne overené podľa § 9 zákona NR SR č. 215/1995 Z.z. o geodézii a kartografii
Súradnice bodov označených číslami a ostatné meračské údaje sú uložené vo všeobecnej dokumentácii				Pečiatka a podpis

# VÝKAZ VÝMER

str. 7

Doterajší stav					Zmeny						Nový stav				
Číslo			Výmera		Druh pozemku	Diel	k parcele číslo	m <sup>2</sup>	od parcely číslo	m <sup>2</sup>	Číslo parcely	Výmera		Druh pozemku	Vlastník, (ind opráv. osoba) adresa, (sídlo)
listu vlastn.	parcely											ha	m <sup>2</sup>		
LV	KN-E	KN-C	ha	m <sup>2</sup>											
Stav právny je totožný s registrom C KN															
Výčíslenie rozsahu vecného bremena															
1748		1558/10	1	2758	ost.pl.	1			1558/10	43	1558/10	1	2758	ost.pl.	Hlavné mesto SR Bratislava Primaciálne nám.7, BA
						2			1558/10	48				29	
1748		1579/3		8805	zast.pl.	3			1579/3	13	1579/3		8805	zast.pl.	Hlavné mesto SR Bratislava Primaciálne nám.7, BA
						4			1579/3	25				22	
						5			1579/3	13					
1748		1860/1	1	8495	ost.pl.	6			1860/1	50	1860/1	1	8495	ost.pl.	Hlavné mesto SR Bratislava Primaciálne nám.7, BA
						7			1860/1	25				29	
						8			1860/1	25					
1748		1860/22		5860	ost.pl.	9			1860/22	32	1860/22		5860	ost.pl.	Hlavné mesto SR Bratislava Primaciálne nám.7, BA
						10			1860/22	28				37	
Spolu:			4	5719						300		4	5719		
Legenda: kód spôsobu využitia 22 Pozemok, na ktorom je postavená inžinierska stavba – cestná, mestska a účelové komunikácie, lesná cesta, poľná cesta, ...															
29 Pozemok, na ktorom je ohradená záhrada, úľah a skúšobné zeleň, park a iné funkčné zeleň a lesný pozemok ...															
37 Pozemok, na ktorom sú stáje, avary, rokliny, výmole, výskok medze z krovom alebo kamením a iné plochy, ...															
Poznámka: zriaďuje sa vecné bremeno na priznanie práva uloženia inžinierskych sietí (STL, plynovod) a povinnosti stĺpenia ich ochranného a bezpečnostného pásma vo vypočítanom rozsahu (ochr.pásma–diely 1,4,6,10 a bezp.pásma–diely 2,3,5,7,8,9 ) na pozemkoch registra OKN k.č. 1558/10, 1579/3, 1860/1, 1860/22 v prospech spoločnosti SPP – distribúcia, a.s., IČO: 35 910 739															





Spoplatnené v zmysle  
zákona č. 145/1995 Z.z.

Geometrický plán je podkladom na právne úkony, keď údaje doterajšieho stavu výkazu výmer sú zhodné s údajmi platných výpisov z katastra nehnuteľností

Vyhoviteľ <b>GEFOS SLOVAKIA, s.r.o.</b> Bojnická 3 Bratislava 83104 IČO: 35 859 890		Kraj Bratislavský	Okres Bratislava V	Obec Bratislava-Petržalka
		Kat. územie Petržalka	Číslo plánu 55/2023	Mapový list č. Bratislava 9-3/12
		<b>GEOMETRICKÝ PLÁN</b>		
		na vyznačenie vecného bremena na priznanie práva uloženia inž. siete na pozemkoch p.č. 2409/5, 2445/3, 2446/13		
Vyhoviteľ Dňa: 05.06.2023 Meno: Ing. Alena Šířavá		Autorizované overil Dňa: 05.06.2023 Meno: Ing. Alena Šířavá		Úradne overil Meno: Ing. Ľubica Jakubčeková Dňa: 17-08-2023 Číslo: 21-1621/2023
Nové hranice boli v prírode označené alebo? označené		Návrhmi a prístupom zabezpečiť predpisom		Úradne overené podľa § 9 zákona NR SR č. 215/1995 Z.z. o geodézii a katastru
Záznam podrobného merania (meračský náčrt) č. 9922		Pečiatka a podpis		Pečiatka a podpis
Súradnice bodov označených číslami a ostatné meračské údaje sú uložené vo všeobecnej dokumentácii		Pečiatka a podpis		Pečiatka a podpis

# VÝKAZ VÝMER

str. 1

Doterajší stav					Zmeny					Nový stav					
Číslo			Výmera		Druh pozemku	Diel	k parcele číslo	m <sup>2</sup>	od parcely číslo	m <sup>2</sup>	Číslo parcely	Výmera		Druh pozemku	Vlastník, (iná opráv. osoba) adresa, (sídlo)
listu vlastn.	parcely											ha	m <sup>2</sup>		
LV	KN-E	KN-C	ha	m <sup>2</sup>								ha	m <sup>2</sup>	kód	
Stav právny je totožný s registrom C KN															
Vyčíslenie rozsahu vecného bremena															
1748		2408/5	2	4976	ost.pl.	1			2408/5	57	2408/5	2	4976	ost.pl. 37	Hlavné mesto SR Bratislava Primaciálne nám.1, BA
						2			2408/5	57					
						3			2408/5	114					
1748		2445/3		2647	ost.pl.	4			2445/3	8	2445/3		2647	ost.pl. 29	Hlavné mesto SR Bratislava Primaciálne nám.1, BA
						5			2445/3	4					
						6			2445/3	12					
1748		2446/13		1270	zast.pl.	7			2446/13	15	2446/13		1270	zast.pl. 22	Hlavné mesto SR Bratislava Primaciálne nám.1, BA
						8			2446/13	8					
						9			2446/13	7					
Spolu:			2	8893						282		2	8893		
Legenda: kód spôsobu využitia 22 Pozemok, na ktorom je postavená inžinierska stavba – cestná, miestna a územná komunikácia, lesná cesta, poľná cesta, ...															
29 Pozemok, na ktorom je výsadba záhrady, vlná a sádková zeleň, park a iná funkčná zeleň a lesný pozemok ...															
37 Pozemok, na ktorom sú skaly, svahy, roštiny, výmole, výskok medze a krovie alebo kosením a iné plochy, ...															
Poznámka: zriaďuje sa vecné bremeno na priznanie práva uloženia inžinierskych sietí (STL plynovod) a povinnosti stĺpenia ich ochranného a bezpečnostného pásma vo vyznačenom rozsahu (acir.pasma-diele 3,5,7 a bez.pasma-diele 1,2,4,5,8,9) na pozemkoch registra CKN p.č. 2408/5, 2445/3, 2446/13 v prospech spoločnosti SPP – distribúcia, a.s., IČO: 35 910 739															



2447

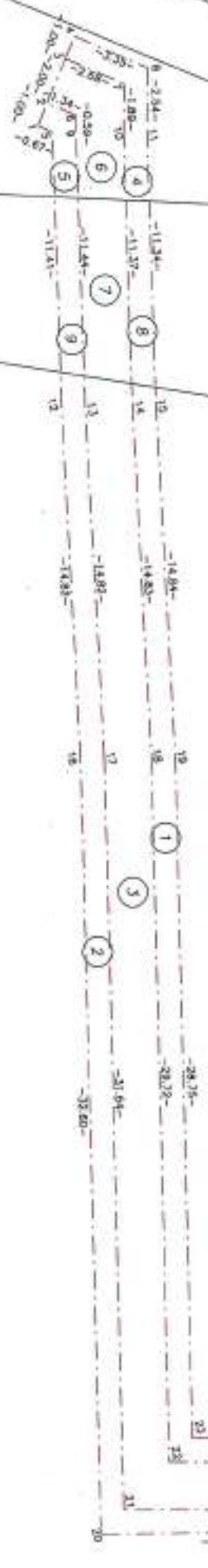
2444

247361

2409/5

2445/15

N.  
2445/3





Speplatené v zmysle  
zákonu č. 143/1993 Z.z.

Zoznam: pozemky registra C KN p.č. 1443/1, 1444/11, 1444/12, 1444/13, 1444/31, 1448,  
1449, 1451, 1497, 1498, 1499, 1506/1, 1506/2, 1508  
pozemky registra E KN p.č. 6080/2

Geometrický plán je základom na právne úkony, keď údaje doterajšieho stavu výkazu výmer sú zhodné s údajmi platných výpisov z katastra nehnuteľností

Vyhotovitel <b>GEFOS SLOVAKIA, s.r.o.</b> Bojnická 3 Bratislava 83104 IČO: 35 859 890		Kraj Bratislavský	Okres Bratislava V	Obec Bratislava-Petržalka
		Kat. územie Petržalka	Číslo plánu 36/2023	Mapový list č. Bratislava 9-2/14
		<b>GEOMETRICKÝ PLÁN</b> na vyznačenie vecného bremena na priznanie práva uloženia inž. sietí na pozemkoch uvedených v zozname		
Vyhotovil		Autorizačne overil		Úradne overil
Dňa: 05.09.2023 Meno: Ing. Alena Šířová		Dňa: 05.09.2023 Meno: Ing. Alena Šířová		Meno: Ing. Dobroslava Škodňáková
Nové hranice boli v prírode označené neboli označené		Náležitosťami a prístupom zodpovedá predpisom		Dňa: 10-10-2023 Číslo: 64-1835/2023
Záznam podrobného merania (meračský náčrt) č. 9959				Úradne overenie podľa § 9 zákona NR SR č. 215/1995 Z.z. o geodézii a kartografii
Súradnice bodov označených číslami a ostatné meračské údaje sú uložené vo všeobecnej dokumentácii		Pečiatka a podpis		Pečiatka a podpis



# VÝKAZ VÝMER

str. 1

Doterajší stav					Zmeny					Nový stav					
Číslo			Výmera		Druh pozemku	Diel	k parcele číslo	m <sup>2</sup>	od parcely číslo	m <sup>2</sup>	Číslo parcely	Výmera		Druh pozemku	Vlastník, (inā opráv. osoba) adresa, (sídlo)
listu vlastn.	parcely											ha	m <sup>2</sup>		
LV	KN-E	KN-C	ha	m <sup>2</sup>								ha	m <sup>2</sup>	kód	
Stav právny															
Vyčíslenie rozsahu vecného bremena															
1748		1443/1	840	ost.pl.		1		1443/1	7		1443/1	840	ost.pl.	37	Hlavné mesto SR Bratislava Primaciálne nám.1, BA
						2		1443/1	15						
						3		1443/1	5						
3559		1444/11	3029	ost.pl.		4		1444/11	7		1444/11	3029	ost.pl.	37	REALITY FOND s.r.o. Röntgenova 4, BA
						5		1444/11	8						
						6		1444/11	3						
						7		1444/11	3						
1748		1444/12	1478	ost.pl.		8		1444/12	32		1444/12	1478	ost.pl.	29	Hlavné mesto SR Bratislava Primaciálne nám.1, BA
						9		1444/12	14						
						10		1444/12	2						
1748		1444/13	976	ost.pl.		11		1444/13	2		1444/13	976	ost.pl.	37	Hlavné mesto SR Bratislava Primaciálne nám.1, BA
						12		1444/13	76						
						13		1444/13	7						
						14		1444/13	34						
1748		1444/31	3093	ost.pl.		15		1444/31	8		1444/31	3093	ost.pl.	29	Hlavné mesto SR Bratislava Primaciálne nám.1, BA
						16		1444/31	37						
						17		1444/31	18						
						18		1444/31	13						
						19		1444/31	38						
1748		1448	716	zast.pl.		20		1448	26		1448	716	zast.pl.	22	Hlavné mesto SR Bratislava Primaciálne nám.1, BA
						21		1448	63						
						22		1448	24						
1748		1449	983	ost.pl.		23		1449	19		1449	983	ost.pl.	29	Hlavné mesto SR Bratislava Primaciálne nám.1, BA
						24		1449	21						
						25		1449	58						
1748		1451	542	zast.pl.		26		1451	9		1451	542	zast.pl.	22	Hlavné mesto SR Bratislava Primaciálne nám.1, BA
						27		1451	5						
						28		1451	5						
						29		1451	21						
1748		1497	392	ost.pl.		30		1497	16		1497	392	ost.pl.	29	Hlavné mesto SR Bratislava Primaciálne nám.1, BA
						31		1497	7						
						32		1497	2						
						33		1497	2						
						34		1497	1						
						35		1497	10						
1748		1498	215	zast.pl.		36		1498	3		1498	215	zast.pl.	22	Hlavné mesto SR Bratislava Primaciálne nám.1, BA
						37		1498	6						
						38		1498	3						
						39		1498	4						
						40		1498	8						
1748		1499	246	ost.pl.		41		1499	4		1499	246	ost.pl.	29	Hlavné mesto SR Bratislava Primaciálne nám.1, BA
						42		1499	8						
						43		1499	4						
						44		1499	3						

## VÝKAZ VÝMER

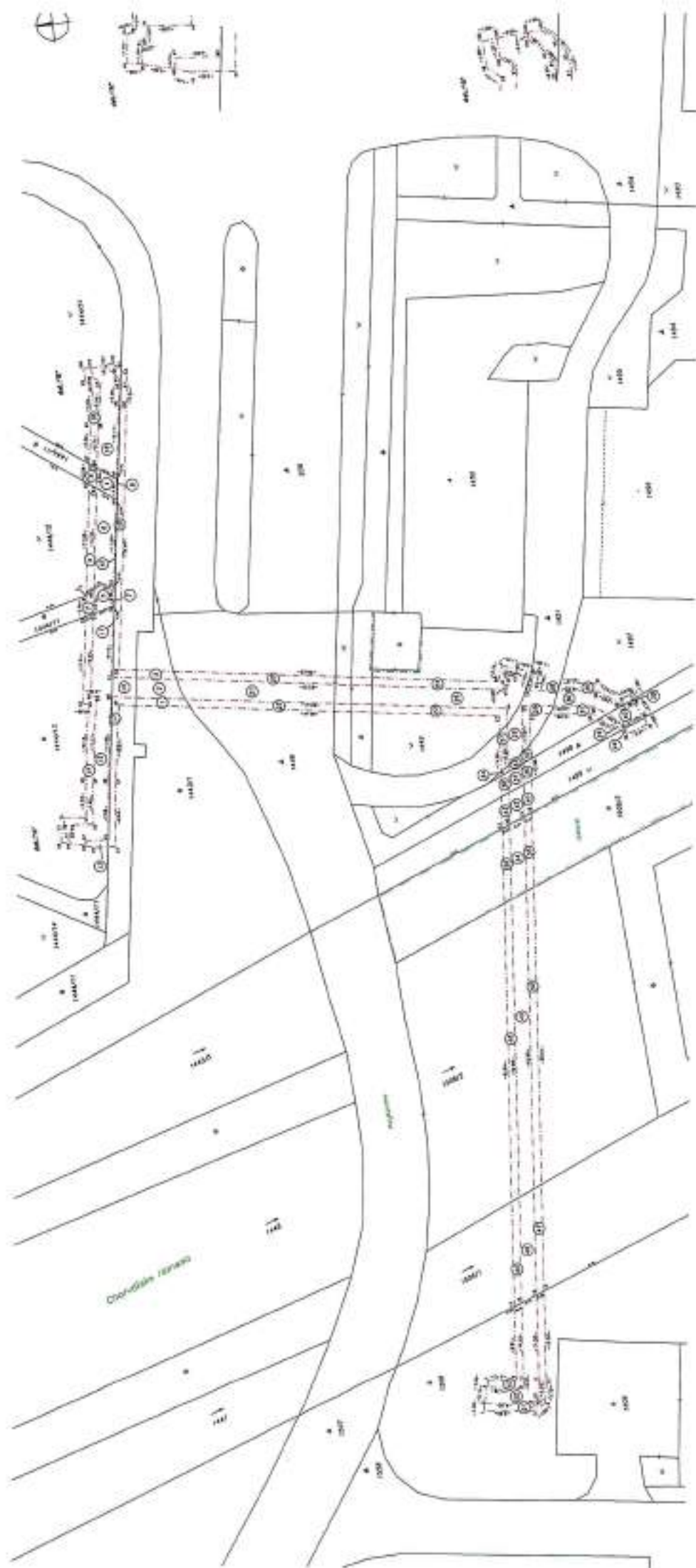
str.2

Doterajší stav					Zmeny					Nový stav					
Číslo			Výmera		Druh pozemku	Diel	k parcele číslo	m <sup>2</sup>	od parcely číslo	m <sup>2</sup>	Číslo parcely	Výmera		Druh pozemku	Vlastník, (iná opráv. osoba) adresa, (sídlo)
listu vlastn.	parcely											ha	m <sup>2</sup>		
LV	KN-E	KN-C	ha	m <sup>2</sup>											
1283		1506/1	1	9610	vodná pl.	45 46 47		1506/1 1506/1 1506/1	14 28 14	1506/1	1	9610	vodná pl. 11		SR, Slov.vodoh.podnik, š.p. Martinská 49, BA
1283		1506/2	6	6731	vodná pl.	48 49 50		1506/2 1506/2 1506/2	39 78 39	1506/2	6	6731	vodná pl. 11		SR, Slov.vodoh.podnik, š.p. Martinská 49, BA
1748		1508		1366	ost.pl.	51 52 53		1508 1508 1508	22 38 15	1508		1366	ost.pl. 37		Hlavné mesto SR Bratislava Primaciálne nám.1, BA
4836	6080/2		1	1326	vodná pl.	54 55 56		6080/2 6080/2 6080/2	20 10 10	6080/2	1	1326	vodná pl.)		SR, Slov.vodoh.podnik, š.p. Martinská 49, BA
Spolu:			11	1543					990		11	1543			
Stav podľa registra C KN															
1748		1443/1		840	ost.pl.					1443/1		840	ost.pl. 37		Doterajší
3559		1444/11		3029	ost.pl.					1444/11		3029	ost.pl. 37		Doterajší
1748		1444/12		1478	ost.pl.					1444/12		1478	ost.pl. 29		Doterajší
1748		1444/13		976	ost.pl.					1444/13		976	ost.pl. 37		Doterajší
1748		1444/31		3093	ost.pl.					1444/31		3093	ost.pl. 29		Doterajší
1748		1448		716	zast.pl.					1448		716	zast.pl. 22		Doterajší
1748		1449		983	ost.pl.					1449		983	ost.pl. 29		Doterajší
1748		1451		542	zast.pl.					1451		542	zast.pl. 22		Doterajší
1748		1497		392	ost.pl.					1497		392	ost.pl. 29		Doterajší
1748		1498		215	zast.pl.					1498		215	zast.pl. 22		Doterajší
1748		1499		246	ost.pl.					1499		246	ost.pl. 29		Doterajší
1283		1506/1	1	9610	vodná pl.					1506/1	1	9610	vodná pl. 11		Doterajší
1283		1506/2	6	6731	vodná pl.					1506/2	6	6731	vodná pl. 11		Doterajší
		1506/3		4169	vodná pl.					1506/3		4169	vodná pl. 11		Doterajší
1748		1508		1366	ost.pl.					1508		1366	ost.pl. 37		Doterajší
Spolu:			10	4386							10	4386			

# VÝKAZ VÝMER

str.3

Doterajší stav					Zmeny					Nový stav					
Číslo			Výmera		Druh pozemku	Diel	k parcela číslo	m <sup>2</sup>	od parcely číslo	m <sup>2</sup>	Číslo parcely	Výmera		Druh pozemku	Vlastník, (inā opráv. osoba) adresa, (sídlo)
listu vlastn.	parcely											ha	m <sup>2</sup>		
LV	KN-E	KN-C	ha	m <sup>2</sup>								ha	m <sup>2</sup>	kód	
<p><i>Legenda: kód spôsobu využívania</i></p> <p>11 Vodný tok (priradený) – rieka, potok</p> <p>22 Pozemok, na ktorom je postavená inžinierska stavba – cestná, miestna a železná komunikácia, železná cesta, paľňa cesta, ...</p> <p>29 Pozemok, na ktorom je okrasná zdhrada, úžitná a záhradná zeleň, park a iná funkčná zeleň a lesný pozemok ...</p> <p>37 Pozemok, na ktorom sú skaly, sťahy, rakliny, výmole, výsoké medze a krovie alebo kamenité a iné plochy, ...</p> <p><i>Poznámka: Zriaďuje sa vecné bremeno na priznanie práva uloženia inžinierskych sietí (STL, plynovod) a povinnosti strpenia ich ochranného a bezpečnostného pásma vo vyznačenom rozsahu (ochr.pásma – diely 2,4,5,6,12,15,16,21,25,29,30,33,37,40,42,46,49,52,54 a bezp.pásma – diely 1,3,6,7,9,10,11,13,14,17,18,19,20,22,23, 24,26,27,28,31,32,34,35,36,38,39,41,43,44,45,47,48,50,51,53,55,56) na pozemkoch registra OKN p.č. 1443/1, 1444/11, 1444/12, 1444/13, 1444/31,1448, 1449, 1451, 1497, 1498, 1499, 1506/1, 1506/2, 1508 a registra OKN p.č. 6080/2 v prospech spoločnosti SPP – distribúcia, o.s., IČO: 35 910 739</i></p>															





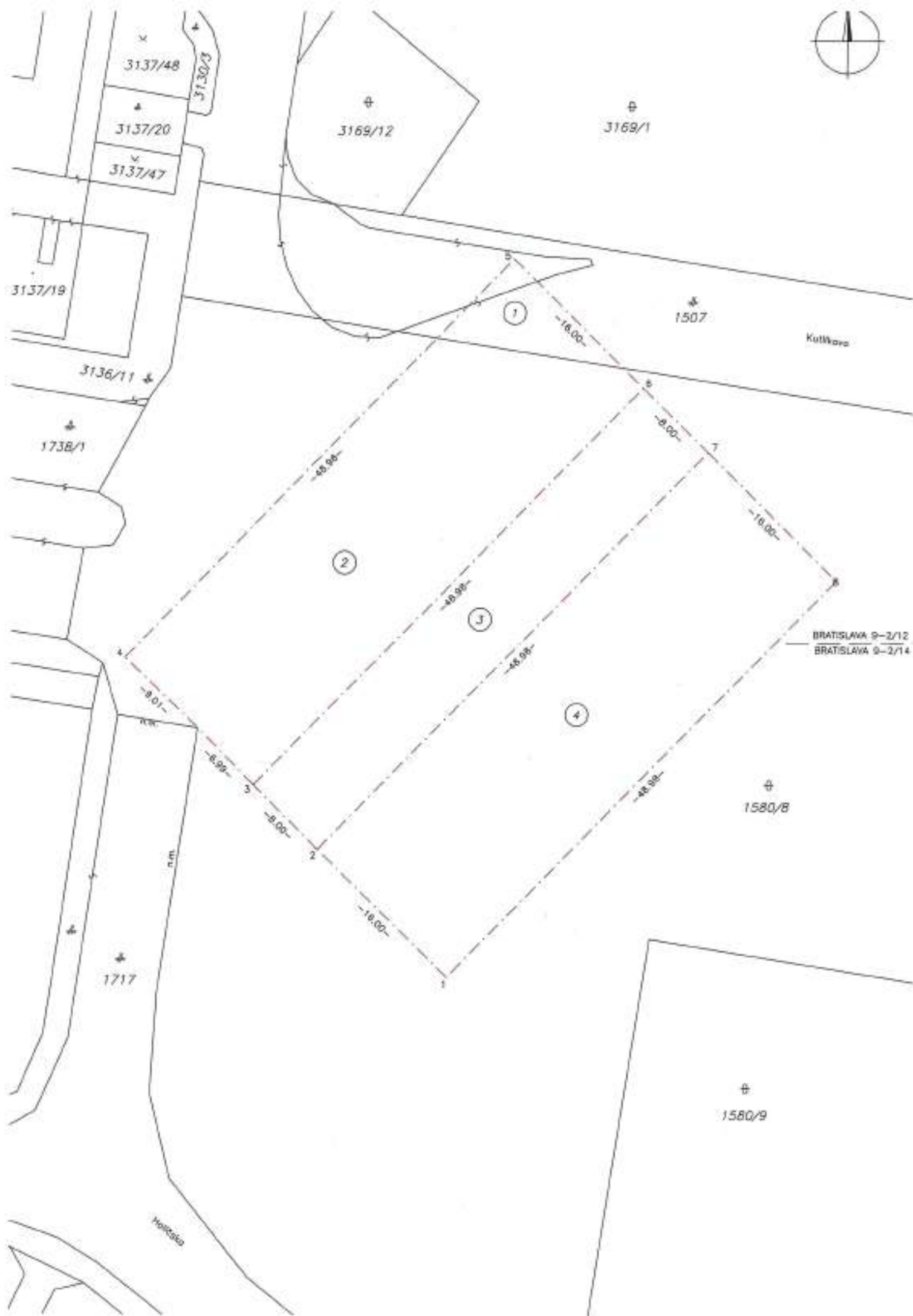
Geometrický plán je základom na právne úkony, keď údaje doterajšieho stavu výkazu výmer sú zhodné s údajmi platných výpisov z katastra nehnuteľností.

Vyhoviteľ <b>GEFOS SLOVAKIA, s.r.o.</b> Bajnická 3 Bratislava 83104 IČO: 35 859 890		Kraj Bratislavský	Okres Bratislava V	Obec Bratislava-Petržalka
		Kat. územie Petržalka	Číslo plánu 37/2023	Mapový list č. Bratislava 9-2/12 Bratislava 9-2/14
		<b>GEOMETRICKÝ PLÁN</b>		
		na vyznačenie vecného bremena na priznanie práva uloženia inž. sietí na pozemkoch p.č. 1507, 1580/8		
Vyhoviteľ		Autorizačne overil		Úradne overil
Dňa: 07.11.2023	Meno: Ing. Alena Šítravá	Dňa: 07.11.2023	Meno: Ing. Alena Šítravá	Dňa: 07.11.2023
Nové hranice boli v prírode označené neboli označené		Náležkosťami a prístupom zodpovedá predpisom		Číslo: 22891/2023
Záznam podrobného merania (meračský náčrt) č. 9987		Úradne overené podľa § 9 zákona NR SR č. 215/1995 Z.z. o geodézii a kartografii		Pečiatka a podpis
Súradnice bodov označených číslami a ostatné meračské údaje sú uložené vo všeobecnej dokumentácii				

# VÝKAZ VÝMER

str. 1

Doterajší stav					Zmeny					Nový stav					
Číslo			Výmera		Druh pozemku	Diel	k parcele číslo	m <sup>2</sup>	od parcely číslo	m <sup>2</sup>	Číslo parcely	Výmera		Druh pozemku	Vlastník, (inová opráv. osoba) adresa, (sídlo)
stavu vlastní.	parcely											ha	m <sup>2</sup>		
LV	KN-E	KN-C	ha	m <sup>2</sup>								ha	m <sup>2</sup>		
Stav právny je totožný s registrom C KN															
Vyčíslenie rozsahu vecného bremena															
1748		1507		3524	zast.pl.	1			1507	66	1507		3524	zast.pl. 22	Hlavné mesto SR Bratislava Primaciálne nám.1, BA
1748		1580/8	2	7673	ast.pl.	2			1580/8	717	1580/8	2	7673	ast.pl. 37	Hlavné mesto SR Bratislava Primaciálne nám.1, BA
						3			1580/8	391					
						4			1580/8	784					
Spolu:			3	1197						1958		3	1197		
Legenda: kód spôsobu využitia 22 Pozemok, na ktorom je postavená inžinierska stavba – cestná, miestna a účelová komunikácia, lesová cesta, poľná cesta, ...															
37 Pozemok, na ktorom sú skaly, svahy, rokliny, výmole, vysoké meče s krovím alebo kmeňmi a iné plochy, ...															
Poznámka: zriaďuje sa vecné bremeno na právanie práva uloženia inžinierskych sietí (VTL plynovod) a povinnosti stĺpenia ich ochranného a bezpečnostného pásma vo vyznačenom rozsahu (ochr.pásma-diel 3 a bezp.pásma-diel 1,2,4) na pozemkoch registra CKN p.č. 1507, 1580/8															
v prospech spoločnosti SPP – distribúcia, a.s., IČO: 35 910 736															



Spoplatnené v zmysle  
zákona č. 145/1995 Z.z.

Geometrický plán je podkladom na právne úkony, keď údaje doterajšieho stavu výkazu výmer sú zhodné s údajmi platných výpisov z katastra nehnuteľností

Vyhoviteľ <b>GEFOS SLOVAKIA, s.r.o.</b> Bojnická 3 Bratislava 83104 IČO: 35 859 890		Kraj Bratislavský	Okres Bratislava V	Obec Bratislava-Petržalka
		Kat. územie Petržalka	Číslo plánu 38/2023	Napov. list č. Bratislava 9-2/12 Bratislava 9-2/14
		<b>GEOMETRICKÝ PLÁN</b>		
		na vyznačenie vecného bremena na priznanie práva uloženia inž. sietí na pozemkoch p.č.1507, 1580/8, 3169/1		
Vyhoviteľ Dňa: 08.11.2023 Mena: Ing. Alena Šitrová		Autorizačne overil Dňa: 08.11.2023 Mena: Ing. Alena Šitrová		Úradne overil Mena: Ing. Ľubica Jakubčaková Dňa: 22.11.2023 Číslo: 61-22901/23
Nové hranice boli v prílohe označené neball označené		Náležitostami a presnosťou zodpovedá predpisom		Úradne overené podľa § 9 zákona NR SR č. 215/1995 Z.z. o geodézii a kartografii
Záznam potrebného merania (meračský náčrt) č. 9988				
Súhlasie keď sú označené šielami a catálné meročské údaje sú uložené vo všeobecnej dokumentácii				



# VÝKAZ VÝMER

str. 1

Doterajší stav					Zmeny					Nový stav					
Číslo			Výmera		Druh pozemku	Diel	k parcele číslo	m <sup>2</sup>	od parcely číslo	m <sup>2</sup>	Číslo parcely	Výmera		Druh pozemku	Vlastník, (inš opráv. osoba) adresa, (sídlo)
listu vlastn.	parcely											ha	m <sup>2</sup>		
LV	KN-E	KN-C	ha	m <sup>2</sup>								ha	m <sup>2</sup>		
Stav právny je totožný s registrom C KN															
Vyčíslenie rozsahu večného bremena															
1748		1507		3524	zast.pl.	1			1507	79	1507		3524	zast.pl.	Hlavné mesto SR Bratislava Primaciálne nám.1, BA
						2			1507	150			22		
						3			1507	799					
1748		1580/8	2	7673	ost.pl.	4			1580/8	36	1580/8	2	7673	ost.pl.	Hlavné mesto SR Bratislava Primaciálne nám.1, BA
						5			1580/8	474			37		
						6			1580/8	65					
1748		3169/1	4	8158	ost.pl.	7			3169/1	1369	3169/1	4	8158	ost.pl.	Hlavné mesto SR Bratislava Primaciálne nám.1, BA
						8			3169/1	1794			37		
						9			3169/1	3045					
Spolu:			7	9355						7771		7	9355		
Legenda: kód spôsobu využitia 22 Pozemok, na ktorom je postavená inžinierska stavba – cestná, miestna a účelová komunikácia, lesná cesta, poľná cesta, ...															
37 Pozemok, na ktorom sú skaly, zvršky, roklíky, výmole, vysoké moly z krovín alebo kamením a iné plochy, ...															
Poznámka: zriaďuje sa večné bremeno na priznanie práva uloženia inžinierskych sietí (VÚ, plynovod) a povinnosti stĺpenia ich ochranného a bezpečnostného pásma vo vymedzenom rozsahu (ochr.pásma–diel 1,6,7 a bezp.pásma–diely 2 až 5,8,9) na pozemkoch registra CKN p.č. 1507, 1580/8, 3169/1															
v prospech spoločnosti SPP – distribúcia, a.s., IČO: 35 910 739															



1578/1



Spoplatnené v zmysle  
zákona č. 145/1995 Z.z.

Geometrický plán je základom na právne úkony, keď údaje doterajšieho stavu výkazu výmer sú zhodné s údajmi platných výpisov z katastra nehnuteľností.

Vyhotovitel <b>GEFOS SLOVAKIA, s.r.o.</b> Bojnická 3 Bratislava 83104 IČO: 35 859 890		Kraj <b>Bratislavský</b>	Okres <b>Bratislava V</b>	Obec <b>Bratislava-Petržalka</b>
		Kat. územie <b>Petržalka</b>	Číslo plánu <b>39/2023</b>	Nápoj list č. <b>Bratislava 9-2/12</b> <b>Bratislava 9-2/14</b>
		<b>GEOMETRICKÝ PLÁN</b> <small>na vyznačenie vecného bremena na priznanie práva uloženia inž.sieťí na pozemkoch reg. CKN p.č. 936, 1329/1, 1443/1, 1444/11, 1444/12, 1444/13, 1444/14, 1444/31, 1445/3, 1446, 1447, 1507, 3169/1 a reg.EKN p.č. 5139/2</small>		
Vyhotovil		Autorizačne overil		Úradne overil Meno: <b>Ing. Monika Vičková</b>
Dňa: <b>09.11.2023</b>	Meno: <b>Ing. Alena Šířová</b>	Dňa: <b>09.11.2023</b>	Meno: <b>Ing. Alena Šířová</b>	Dňa: <b>28-11-2023</b> Číslo: <b>61-22941/2023</b>
Nové hranice boli v prírode označené <b>neboli označené</b>		Náležitosti a prenosťou zodpovedá predpisom		Úradne overené podľa § 9 zákona NR SR č. 215/1995 Z.z. o geodézii a katastrálnom územnom inžinierstve
Záznam podrobného merania (meračský náčrt) č. <b>9989</b>		Miesto a podpis 		Pečiatka a podpis 
Súhlasie bodov označených číslami a ostatné meračské údaje sú uložené vo všeobecnej dokumentácii				

# VÝKAZ VÝMER

str. 1

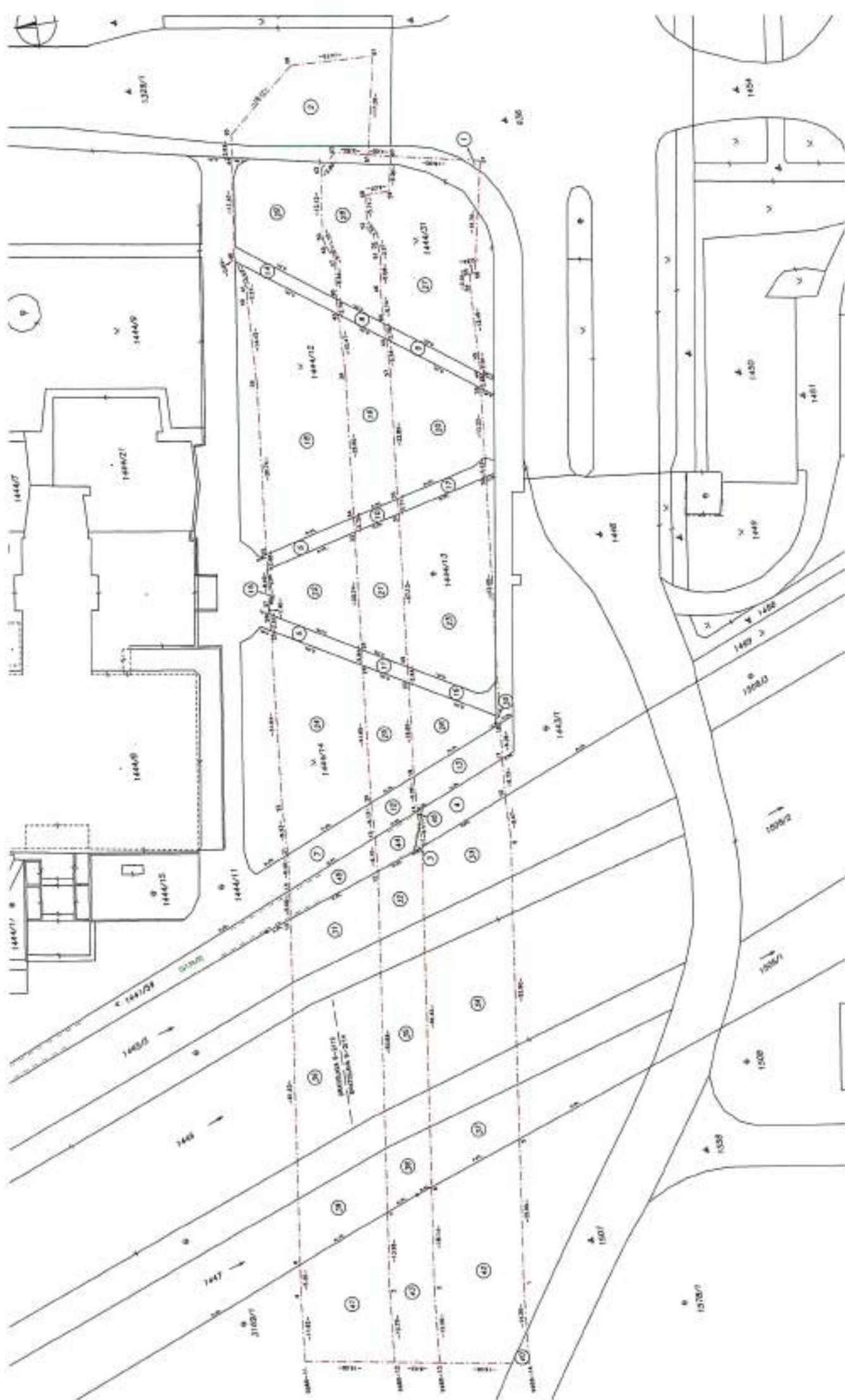
Doterajší stav					Zmeny					Nový stav													
Číslo			Výmera		Druh pozemku	Diel	k: parcele číslo	m <sup>2</sup>	od parcely číslo	m <sup>2</sup>	Číslo parcely	Výmera		Druh pozemku	Vlastník, (ind opráv. osoba) adresa, (sídlo)								
listu vlastn.	parcely											ha	m <sup>2</sup>										
LV	KN-E	KN-C	ha	m <sup>2</sup>								kód											
Stav právny																							
Vyčíslenie rozsahu vecného bremena																							
4833		936	3	7192	zast.pl.	1			936	3	936	3	7192	zast.pl. 22	Hlavné mesto SR Bratislava Primaciálne nám.1, BA								
4833		1329/1	1	4809	zast.pl.	2			1329/1	298	1329/1	1	4809	zast.pl. 22	Hlavné mesto SR Bratislava Primaciálne nám.1, BA								
1748		1443/1		840	ast.pl.	3			1443/1	3	1443/1		840	ast.pl. 37	Hlavné mesto SR Bratislava Primaciálne nám.1, BA								
3559		1444/11		3029	ast.pl.	5			1444/11	43	1444/11		3029	ast.pl. 37	REALITY FOND s.r.o. Röntgenova 4, BA								
						6			1444/11	46													
						7			1444/11	100													
						8			1444/11	22													
						9			1444/11	44													
						10			1444/11	22													
						11			1444/11	23													
						12			1444/11	50													
						13			1444/11	101													
						14			1444/11	57													
						15			1444/11	2													
						16			1444/11	48													
						17			1444/11	44													
1748		1444/12		1478	ast.pl.	18			1444/12	702	1444/12		1478	ast.pl. 29	Hlavné mesto SR Bratislava Primaciálne nám.1, BA								
						19			1444/12	257													
						20			1444/12	329													
1748		1444/13		976	ast.pl.	21			1444/13	191	1444/13		976	ast.pl. 37	Hlavné mesto SR Bratislava Primaciálne nám.1, BA								
						22			1444/13	228													
						23			1444/13	530													
1748		1444/14		1094	ast.pl.	24			1444/14	519	1444/14		1094	ast.pl. 29	Hlavné mesto SR Bratislava Primaciálne nám.1, BA								
						25			1444/14	166													
						26			1444/14	143													
1748		1444/31		3093	ast.pl.	27			1444/31	569	1444/31		3093	ast.pl. 29	Hlavné mesto SR Bratislava Primaciálne nám.1, BA								
						28			1444/31	252													
						29			1444/31	370													
						30			1444/31	5													
1283		1445/3		6527	vodná pl.	31			1445/3	189	1445/3		6527	vodná pl. 11	SR, SVP, s.p. Martinská 49, BA								
						32			1445/3	100													
						33			1445/3	217													
1283		1446	2	7988	vodná pl.	34			1446	591	1446	2	7988	vodná pl. 11	SR, SVP, s.p. Martinská 49, BA								
						35			1446	295													
						36			1446	803													
1283		1447		7882	vodná pl.	37			1447	184	1447		7882	vodná pl. 11	SR, SVP, s.p. Martinská 49, BA								
						38			1447	89													
						39			1447	186													
1748		1507		3524	zast.pl.	40			1507	9	1507		3524	zast.pl. 22	Hlavné mesto SR Bratislava Primaciálne nám.1, BA								
1748		3169/1	4	8158	ast.pl.	41			3169/1	352	3169/1	4	8158	ast.pl. 37	Hlavné mesto SR Bratislava Primaciálne nám.1, BA								
						42			3169/1	564													
						43			3169/1	233													



# VÝKAZ VÝMER

str. 2

Doterajší stav					Zmeny					Nový stav					
Číslo			Výmera		Druh pozemku	Diel	k parcele číslo	m <sup>2</sup>	od parcely číslo	m <sup>2</sup>	Číslo parcely	Výmera		Druh pozemku	Vlastník, (inā opráv. osoba) adresa, (sídlo)
listu vlastn.	parcely											ha	m <sup>2</sup>		
LV	KN-E	KN-C	ha	m <sup>2</sup>								ha	m <sup>2</sup>	kód	
4833	5139/2			383	orná p.	44 45 46		5139/2 5139/2 5139/2	48 89 1	(5139/2)		383		orná p.)	Hlavné mesto SR Bratislava Primaciálne nám.1. BA
Spolu:			15	6973						6901		15	6973		
Stav podľa registra C KN															
4833		936	3	7192	zast.pl.						936	3	7192	zast.pl. 22	Doterajší
4833		1329/1	1	4809	zast.pl.						1329/1	1	4809	zast.pl. 22	Doterajší
		1441/59		461	ost.pl.						1441/59		461	ost.pl. 34	Doterajší
1748		1443/1		840	ost.pl.						1443/1		840	ost.pl. 37	Doterajší
3559		1444/11		3029	ost.pl.						1444/11		3029	ost.pl. 37	Doterajší
1748		1444/12		1478	ost.pl.						1444/12		1478	ost.pl. 29	Doterajší
1748		1444/13		976	ost.pl.						1444/13		976	ost.pl. 37	Doterajší
1748		1444/14		1094	ost.pl.						1444/14		1094	ost.pl. 29	Doterajší
1748		1444/31		3093	ost.pl.						1444/31		3093	ost.pl. 29	Doterajší
1283		1445/3		6527	vodná pl.						1445/3		6527	vodná pl. 11	Doterajší
1283		1446	2	7988	vodná pl.						1446	2	7988	vodná pl. 11	Doterajší
1283		1447		7882	vodná pl.						1447		7882	vodná pl. 11	Doterajší
1748		1507		3524	zast.pl.						1507		3524	zast.pl. 22	Doterajší
1748		3169/1	4	8158	ost.pl.						3169/1	4	8158	ost.pl. 37	Doterajší
Spolu:			15	7051								15	7051		
Legenda: kód spôsobu využívania 11 Vodný tok (prírodný) – rieka, potok 22 Pozemok, na ktorom je postavená inžinierska stavba – cestná, miestna a účelová komunikácia, lebná cesta, poľná cesta, ... 29 Pozemok, na ktorom je akosťná záhrada, vlná a sčlasková zeleň, park a iná funkčná zeleň a lesný pozemok ... 34 Pozemok, na ktorom je manipulačná a skladová plocha, objekt a stavba súvisiaceho hospodárstva 37 Pozemok, na ktorom sú zvaly, svahy, sklady, výmole, výhledy, medze z krovím alebo krovím a iné plochy. ...															
Poznámka: zriaďuje sa vecné bremeno na priznanie práva ukladania inžinierskych sietí (VIL plynové) a povinnosti stĺpenia ich ochranného a bezpečnostného pásma vo vyznačenom rozsahu (ochr.pásma–diely 3,8,10,11,12,19,21,25,28,32,35,38,43,44 a bez.pásma–diely 1,2,4,5,6,7,9,13,14,15,16,17,18,20,22,23,24,26,27,29,30,31,33,34,36,37,39,40,41,42,45,46) na pozemkoch registra OKN p.č. 936, 1329/1, 1443/1, 1444/11, 1444/12, 1444/13, 1444/14, 1444/31, 1445/3, 1446, 1447, 1507, 3169/1 a reg. OKN p.č. 5139/2 v prospech spoločnosti SPP – distribúcia, a.s., IČO: 35 916 739															



Spoplatnené v zmysle  
zákona č. 145/1995 Z.z.

Geometrický plán je základom na prvého účely, keď údaje doterajšieho stavu výkazu výmer sú zhodné s údajmi platných výpisov z katastra nehnuteľností

Vyhoviteľ <b>GEFOS SLOVAKIA, s.r.o.</b> Bojnická 3 Bratislava 83104 ičo: 35 859 890		Kraj <b>Bratislavský</b>	Okres <b>Bratislava V</b>	Obec <b>Bratislava-Petržalka</b>
		Kat. územie <b>Petržalka</b>	Číslo plánu <b>70/2024</b>	Mapový list č. <b>Bratislava 9-3/12</b>
		<b>GEOMETRICKÝ PLÁN</b> na vyznačenie vecného bremena na priznanie práva uloženia inž.siete na pozemku p.č. 2409/3		
Vyhoviteľ		Autorizačne overil		Úradne overil
Dňa: 26.06.2024 Meno: Ing. Alena Šířová		Dňa: 26.06.2024 Meno: Ing. Alena Šířová		Meno: Ing. Marián Drušák
Nové hranice boli v prírode označené neboli označené		Molekulosť a presnosť zodpovedá predpisom		Úradne overené podľa § 12 zákona NR SR č. 215/1990 Z.z. o geodézii a kartografii
Záznam podrobného merania (meračský náčrt) č. 10097		Pečiatka a podpis		Pečiatka a podpis
Súradnice bodov označených číslami a ostatné meračské údaje sú uložené vo všeobecnej dokumentácii				

# VÝKAZ VÝMER

str.7

Doterajší stav					Zmeny					Nový stav						
Číslo			Výmera		Druh pozemku	Diel	k parcele číslo	m <sup>2</sup>	od parcely číslo	m <sup>2</sup>	Číslo parcely	Výmera		Druh pozemku	Vlastník, (iná opráv. osoba) adresa, (sídlo)	
listu vlastn.	parcely											ha	m <sup>2</sup>			ha
						Stav právny je totožný s registrom C KN										
						Vyčíslenie rozsahu vecného bremena										
1748		2409/5	2	4976	ost.pl.	1			2409/5	70	2409/5	2	4976	ost.pl. 37	Hlavné mesto SR Bratislava Prímocidne nám.7, BA	
						2			2409/5	145						
						3			2409/5	75						
Spolu:			2	4976						290		2	4976			
Legenda: kód spôsobu využitia 37: Pozemok, na ktorom sú skaly, avohy, rošľay, výmok, vysoké medze s krovím alebo kamením a iné plochy, ...																
Poznámka: zriaďuje sa vecné bremeno na priznanie práva uloženia inžinierskych sietí (STL, plynovod) a povinnosti strpenia ich ochranného a bezpečnostného pásma vo vyznačenom rozsahu: ochr.pásma-diel 2 a bezp.pásma-diel 1,2,39 na pozemku registra CKN p.č. 2409/5 v prospech spoločnosti SPP - distribúcia, a.s., IČO: 35 910 339																





2446/13



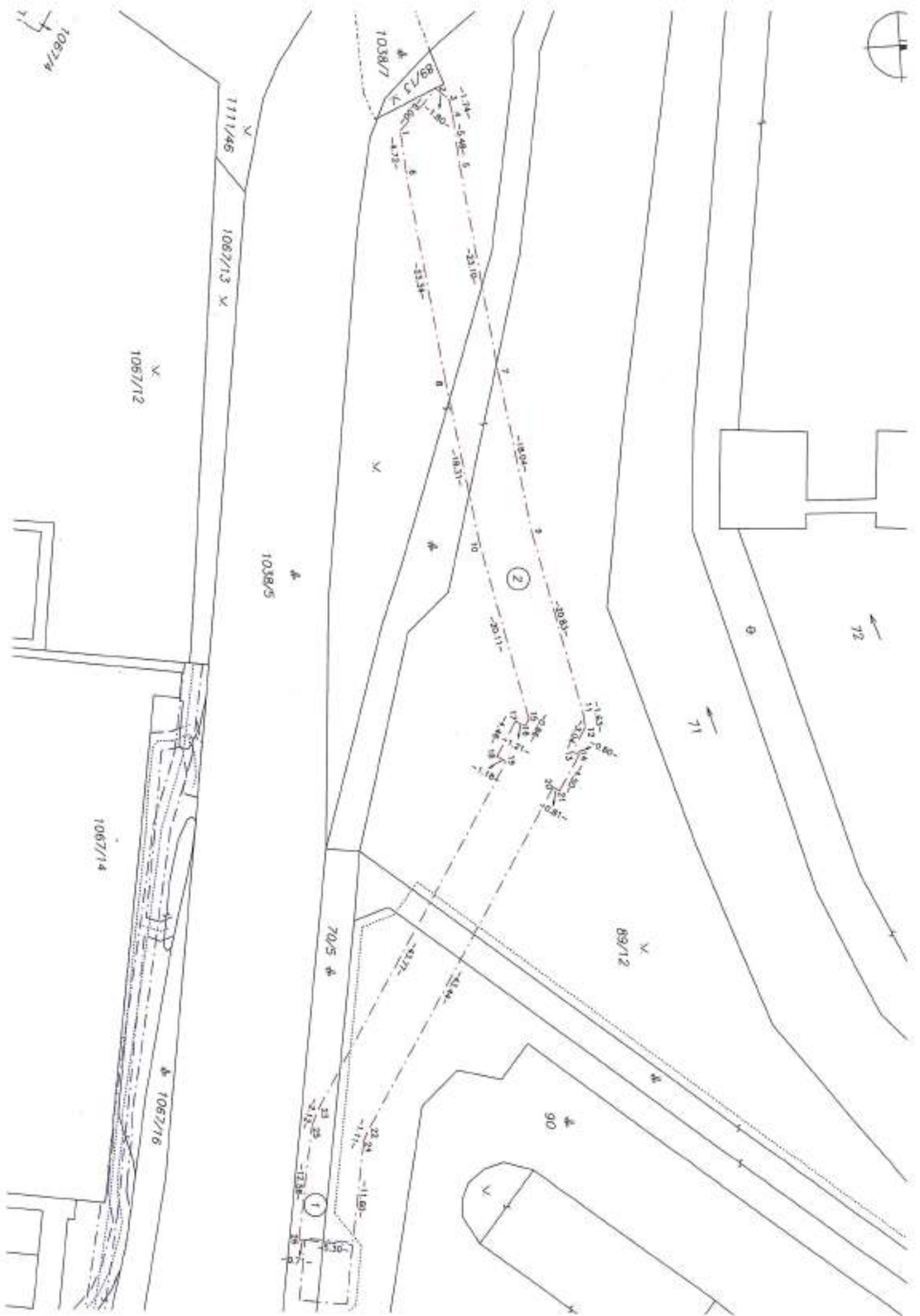
2409/5

2475/1

Geometrický plán je podkladom na právne úkony, keď údaje doterajšieho stavu výkazu výmuru sú zhodné s údajmi platných výpisov z katastra nehnuteľností

Vyhovávateľ <b>GEFOS SLOVAKIA, s.r.o.</b> Bajnická 3 Bratislava 83104 IČO: 35 859 890		Kraj Bratislavský	Okres Bratislava V	Obec Bratislava-Petržalka
		Katastrálne územie Petržalka	Číslo plánu 50/2023	Mapový list č. Bratislava 9-1/41
		<b>GEOMETRICKÝ PLÁN</b>		
		na vyznačenie vecného bremena na priznanie práva uloženia inž.sietí na pozemkoch p.č. 70/5, 89/12		
Vyhovávateľ		Autorizačné overenie		Úradne overenie Miesto:
Dňa: 22.11.2023	Meno: Ing. Alena Šítravá	Dňa: 03.04.2024	Meno: Ing. Alena Šítravá	Dňa: 23.4.2024
Návše hranice boli v prípade označenia neboli označené		Nálezitosťami a prameňmi zodpovedá predpisom		Úradne overenie podľa § 9 zákona NR SR č. 315/1995 Z.z. o geodézii a kartografii
Záznam podrobného merania (merateľský náčrt) č. 10007				Pečiatka a podpis
Súradnice bodov označených číslami a ostatné merateľské údaje sú uložené vo všeobecnej dokumentácii				







Spoplatnené v zmysle  
zákona č. 145/1995 Z.z.

Geometrický plán je podkladom na právne úkony, keď údaje doterajšieho stavu výkazu výmer sú zhodné s údajmi platných výpisov z katastra nehnuteľností

Vyhoviteľ <b>GEFOS SLOVAKIA, s.r.o.</b> Bojnická 3 Bratislava 83104 IČO: 35 859 890		Kraj Bratislavský	Okres Bratislava V	Obec Bratislava-Petržalka
		Kat. územie Petržalka	Číslo plánu 51/2023	Mapový list č. Bratislava 9-1/34
		<b>GEOMETRICKÝ PLÁN</b>		
		na vyznačenie vecného bremena na priznanie práva uloženia inž.sietí na pozemkoch p.č. 1111/57, 1111/58		
Vyhoviteľ		Autorizačne overil		Úradne overil Meno: <b>Ing. Ľubica Jakubčeková</b>
Dňa: 22.11.2023	Meno: Ing. Alena Šírová	Dňa: 03.04.2024	Meno: Ing. Alena Šírová	Dňa: <b>10-04-2024</b>
				Číslo: 665/2024
Nové hranice boli v prílohe označené alebo označené		Náležnosťami a zodpovedá predpisom		Úradne overené podľa § 9 zákona NR SR č. 215/1995 Z.z. o geodézii a katastrálnom územnom úrade
Záznam podrobného merania (merateľský náčrt) č. 10008				
Súradnice bodov označených číslami a ostatné merateľské údaje sú uložené vo všeobecnej dokumentácii		Podpis a podpis		Petičná a poštou

# VÝKAZ VÝMER

str. 1

Doterajší stav					Zmeny					Nový stav					
Číslo			Výmera		Druh pozemku	Diel	k parcele číslo	m <sup>2</sup>	od parcely číslo	m <sup>2</sup>	Číslo parcely	Výmera		Druh pozemku	Vlastník, (inā opráv. osoba) adresa, (sídlo)
listu vlastn.	parcely											ha	m <sup>2</sup>		
LV	KN-E	KN-C	ha	m <sup>2</sup>								ha	m <sup>2</sup>		
Stav právny je totožný s registrom C KN															
Výčíslenie rozsahu vecného bremena															
2644		1111/57	1	9993	zast.pl.	1			1111/57	84	1111/57	1	9993	zast.pl. 18	Hlavné mesto SR Bratislava Primaciálne nám. 1, BA
2644		1111/58		1872	zast.pl.	2			1111/58	121	1111/58		1872	zast.pl. 25	Hlavné mesto SR Bratislava Primaciálne nám. 1, BA
Spolu:			2	1865						205		2	1865		
Legenda: kód spôsobu využívania 18 Pozemok, na ktorom je dvor 25 Pozemok, na ktorom je postavená ostatná inžinierska stavba a jej súčasti															
Poznámka: zriaďuje sa vecné bremeno na priznanie prava ochranného pásma na uloženie inžinierskych sietí (vodorodné potrubie, DN400) vo vyznačenom rozsahu na pozemkoch p.č. 1111/57, 1111/58 v prospech spoločnosti BVS, a.s. IČO: 35850370															



d  
1111/72

d  
1111/57

d  
1111/58



1329/3 d

1329/4 d

Geometrický plán je podkladom na právne úkony, keď údaje doterajšieho stavu výkazu výmier sú zhodné s údajmi platných výpisov z katastra nehnuteľností

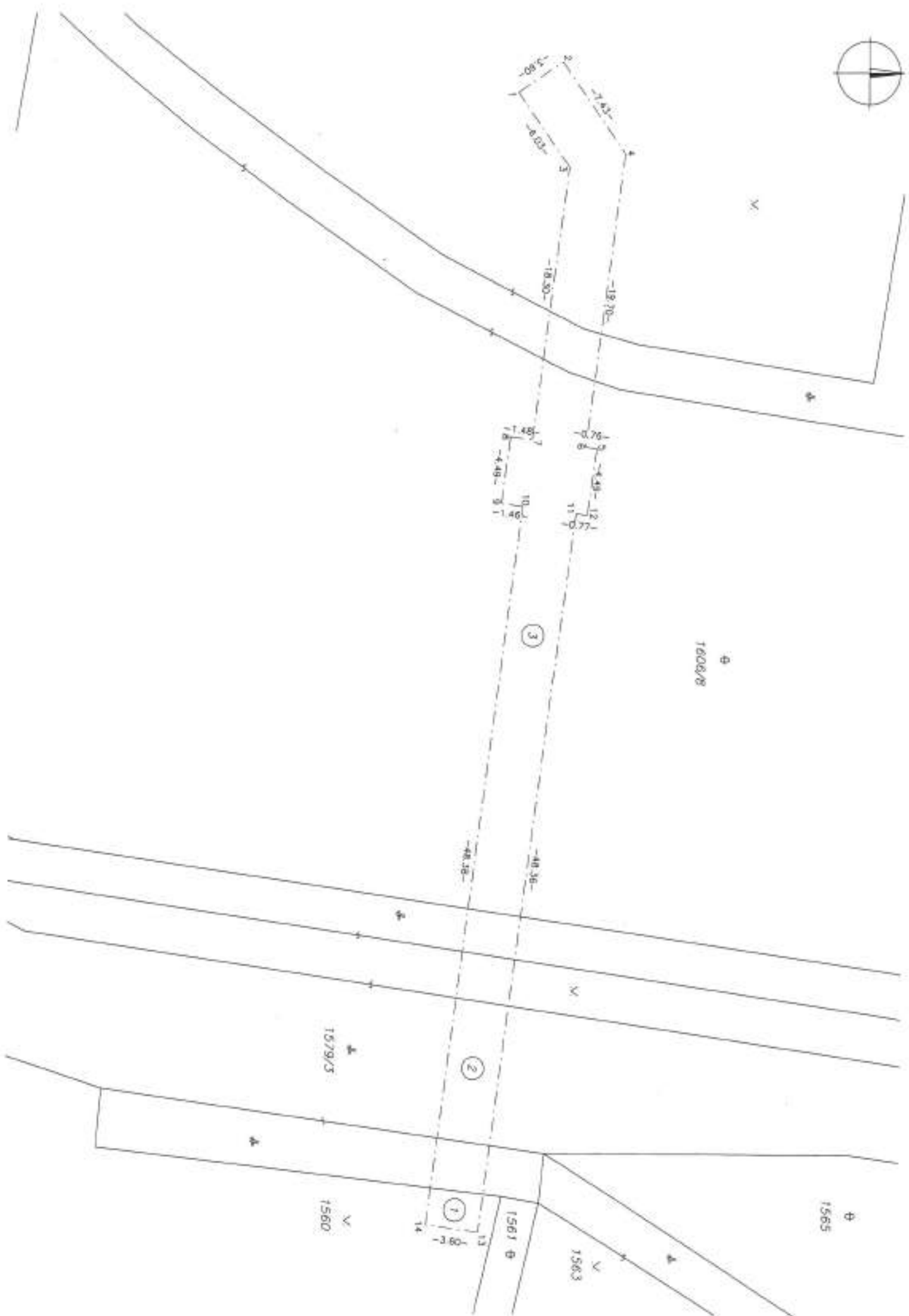
Vyhotovitel: <b>GEFOS SLOVAKIA, s.r.o.</b> Bajnická 3 Bratislava 83104 IČO: 35 859 890		Kraj: <b>Bratislavský</b> Katastrálne územie: <b>Petržalka</b>	Okres: <b>Bratislava V</b> Číslo plánu: <b>53/2023</b>	Obec: <b>Bratislava-Petržalka</b> Mapový list č.: <b>Bratislava 9-2/14</b>
		<b>GEOMETRICKÝ PLÁN</b>		
Vyhotovil: Dňa: <b>23.11.2023</b>		Autorizačne overil: Dňa: <b>03.04.2024</b>		Úradne overil: Dňa: <b>7.3.4.2024</b>
Meno: <b>Ing. Alena Šítravá</b>		Mena: <b>Ing. Alena Šítravá</b>		Číslo: <b>667/2024</b>
Nové hranice boli v prírode označené <b>neboli označené</b>		Nálezitosť a presnosťou zodpovedá predpisom		Úradne overené podľa § 9 zákona NR SR č. 215/1995 z. r. o geodézii a kartografii
Záznam podrobného merania (merateľský náčrt) č. <b>10010</b>		Pečiatka a podpis		Pečiatka
Súradnice bodov označených číslami a ostatné merateľské údaje sú uložené vo všeobecnej dokumentácii				



# VÝKAZ VÝMER

str. 1

Doterajší stav					Zmeny					Nový stav					
Číslo			Výmera		Druh pozemku	Diel	k. parcela číslo	m <sup>2</sup>	od parcely číslo	m <sup>2</sup>	Číslo parcely	Výmera		Druh pozemku	Vlastník, (ind opráv. osoba) adresa, (sídlo)
listu vlastn.	parcely											ha	m <sup>2</sup>		
LV	KN-E	KN-C	ha	m <sup>2</sup>								ha	m <sup>2</sup>		
Stav právny je totožný s registrom C KN															
Výčíslenie rozsahu vecného bremena															
1748		1560	3596	ost.pl.	1			1560	9	1560		3596	ost.pl.	29	Hlavné mesto SR Bratislava Primaciálne nám.1, BA
1748		1578/3	8605	zast.pl.	2			1578/3	67	1578/3		8605	zast.pl.	22	Hlavné mesto SR Bratislava Primaciálne nám.1, BA
1748		1606/8	2	3298	ost.pl.	3		1606/8	217	1606/8	2	3298	ost.pl.	37	Hlavné mesto SR Bratislava Primaciálne nám.1, BA
Spolu:			3	5499					293		3	5499			
Legenda: kód spôsobu využívania 22 Pozemok, na ktorom je postavená inžinierska stavba – cestná, miestna a účelová komunikácia, lesná cesta, poľná cesta, ... 29 Pozemok, na ktorom je okrasná záhrada, úľná a sídková záhrada, park a súkromná záhrada a lesný pozemok ... 37 Pozemok, na ktorom sú skaly, skaly, raky, výmole, vysoké mady a krovie alebo kamením a iné plochy, ...															
Poznámka: zriaďuje sa vecné bremeno na priznanie práva ochranného pásma na uloženie inžinierskych sietí (vodovodné potrubie, DN400) vo vyznačenom rozsahu na pozemkoch p.č. 1560, 1578/3, 1606/8 v prospech spoločnosti BVS, a.s. IČO: 35850330															



Geometrický plán je podkladom na právne úkony, keď údaje doterajšieho stavu výkazu výmer sú zhodné s údajmi platných výpisov z katastra nehnuteľností

Vyhoviteľ <b>GEFOS SLOVAKIA, s.r.o.</b> Bojnická 3 Bratislava 83104 IČO: 35 859 890		Kraj Bratislavský	Okres Bratislava V	Obec Bratislava-Petržalka
		Kat. územie Petržalka	Číslo listu 60/2024	Mapový list č. Bratislava 9-1/41
<b>GEOMETRICKÝ PLÁN</b>			na vyznačenie vecného bremena na priznanie práva uloženia inž. sieti na pozemku p.č. 1111/46	
Vyhoviteľ Dňa: 13.05.2024 Meno: Ing. Alena Šířová		Autorizačné overenie Dňa: 13.05.2024 Meno: Ing. Alena Šířová		Úradné overenie Meno:
Nové hranice boli v prírode označené nebol označené		Náčrtstaniami a predpisom zodpovedá predpisom		Dňa: 13.05.2024 Číslo: 86-91912024
Záznam podrobného merania (meračský náčrt) č. 10079		Pečaťka a podpis		Úradné overenie podľa § 9 zákona NR SR č. 215/1995 Z. z. o geodézii a kartografii
Súradnice bodov označených šípkami a ostatné meračské údaje sú uložené vo všeobecnej dokumentácii		Pečaťka a podpis		Pečaťka a podpis

# VÝKAZ VÝMER

str. 1

Doterajší stav					Zmeny					Nový stav					
Číslo			Výmera		Druh pozemku	Diel	k. parcela číslo	m <sup>2</sup>	od parcely číslo	m <sup>2</sup>	Číslo parcely	Výmera		Druh pozemku	Vlastník, (inā opráv. osoba) adresa, (sídlo)
listu vlastn.	parcely											ha	m <sup>2</sup>		
LV	KN-E	KN-C	ha	m <sup>2</sup>								ha	m <sup>2</sup>	kód	
Stav právny je totožný s registrom C KN															
Vyčíslenie rozsahu vecného bremena															
2644		1111/46	2	7671	ost.p.	1			1111/46	89	1111/46	2	7671	ost.p. 29	Hlavné mesto SR Bratislava Prímorská náb.1, BA
Spolu:			2	7671						89		2	7671		
Legenda: kód spôsobu využitia 29: Pozemok, na ktorom je okrasná záhrada, vlnčá a sádková zeleň, park a les funkčná zeleň a lesný pozemok ...															
Poznámka: Zriaďuje sa vecné bremeno na priznanie práva ochranného pásma na ukladanie inžinierskych sietí (vodovodné potrubie, DN200) vo vyznačenom rozsahu na pozemku p.č. 1111/46 v prospech spoločnosti BVS, s.r.o. IČO: 35850370															





✓  
1111/70

✓  
1111/49

✓  
1111/69

✓  
1111/70

✗  
1111/71



✓  
1111/46

oplatené v zmysle  
zákona č. 145/1995 Z.z.

Geometrický plán je základom na právne úkony, keď údaje doterajšieho stavu výkazu výmer sú zhodné s údajmi platných výpisov z katastra nehnuteľností

Vyhoviteľ <b>GEFOS SLOVAKIA, s.r.o.</b> Bajnická 3 Bratislava 83104 IČO: 35 859 890		Kraj Bratislavský	Okres Bratislava V	Obec Bratislava-Petržalka
		Kat. územia Petržalka	Číslo plánu 61/2024	Mapový list č. Bratislava 9-2/34
		<b>GEOMETRICKÝ PLÁN</b>		
		na vyznačenie vecného bremena na priznanie práva uloženia inž.sietí na pozemkoch registra C KN p.č. 1579/4, 1866/2, 1866/35, 2446/10 a registra E KN p.č. 5007		
Vytvoril		Autorizačne overil		Úradne overil
Dňa: 25.06.2024	Meno: Ing. Alena Šifrová	Dňa: 25.06.2024	Meno: Ing. Alena Šifrová	Dňa: 25.06.2024
Nové hranice boli v prírode označené alebo označené		Náležitostami a presnosťou zodpovedá predpisom		Úradne overené podľa § 9 zákona NR SR č. 215/1995 Z.z. o geodézii
Záznam podrobného merania (meračský náčrt) č. 10095		Pečiatka a podpis		Pečiatka a podpis
Súradnice bodov označených číslami a ostatné meračské údaje sú uložené vo všeobecnej dokumentácii		Pečiatka a podpis		Pečiatka a podpis

# VÝKAZ VÝMER

str. 1

Doterajší stav					Zmeny					Nový stav					
Číslo			Výmera		Druh pozemku	Diel	k parcele číslo	m <sup>2</sup>	od parcely číslo	m <sup>2</sup>	Číslo parcely	Výmera		Druh pozemku	Vlastník, (inó opráv. osoba) adresa, (sídlo)
listu vlastn.	parcely											ha	m <sup>2</sup>		
LV	KN-E	KN-C	ha	m <sup>2</sup>								ha	m <sup>2</sup>	kód	
Stav právny															
Vyčíslenie rozsahu vecného bremena															
2644		1579/4		4476	zast.pl.	1			1579/4	25	1579/4	4476	zast.pl.	22	Hlavné mesto SR Bratislava Primaciálne nám.1, BA
2644		1866/2		7423	zast.pl.	2			1866/2	233	1866/2	7423	zast.pl.	22	Hlavné mesto SR Bratislava Primaciálne nám.1, BA
4292		1866/35		1031	zast.pl.	3			1866/35	18	1866/35	1031	zast.pl.	22	Sloboda Václav, Sloboda Oskar Bruner Franklin, Sloboda Václav
2644		2446/10		356	zast.pl.	4			2446/10	31	2446/10	356	zast.pl.	22	Hlavné mesto SR Bratislava Primaciálne nám.1, BA
4833	5007			904	orná p.	5			5007	30	(5007	904	orná p.)		Hlavné mesto SR Bratislava Primaciálne nám.1, BA
Spolu:			1	4190						339		1	4190		
Stav podľa registra C KN															
2644		1579/4		4476	zast.pl.						1579/4	4476	zast.pl.	22	Doterajší
2644		1866/2		7423	zast.pl.						1866/2	7423	zast.pl.	22	Doterajší
4292		1866/35		1031	zast.pl.						1866/35	1031	zast.pl.	22	Doterajší
		2248/2		1379	zast.pl.						2248/2	1379	zast.pl.	29	Doterajší
2644		2446/10		356	zast.pl.						2446/10	356	zast.pl.	22	Doterajší
Spolu:			1	4665								1	4665		
Legenda: kód spôsobu využitia 22 Pozemok, na ktorom je postavený inžiniersky stavba – cestná, miestna a účelová komunikácia, lesná cesta, poľná cesta, ... 29 Pozemok, na ktorom je úpravá záhrady, úľná a sádková zeleň, park a iná funkčná zeleň a lesný pozemok ... Poznámka: zriaďuje sa vecné bremeno na priznanie práva ochranného pásma na kladenie inžinierskych sietí (vodovodné potrebie, DN400) vo vyznačenom rozsahu na pozemkoch registra C KN p.č. 1579/4, 1866/2, 1866/35, 2446/10 a registra E KN p.č. 5007 v prospech spoločnosti BVS, o.s. IČO: 35850370															

1866/35

✓  
1866-38

1865/38

180623

1866/37 4

1866

1579/4

244640

244817

(5005)

✓ 22802

22582

②



⑤



Spoplatnené v zmysle  
zákona č. 145/1995 Z.z.

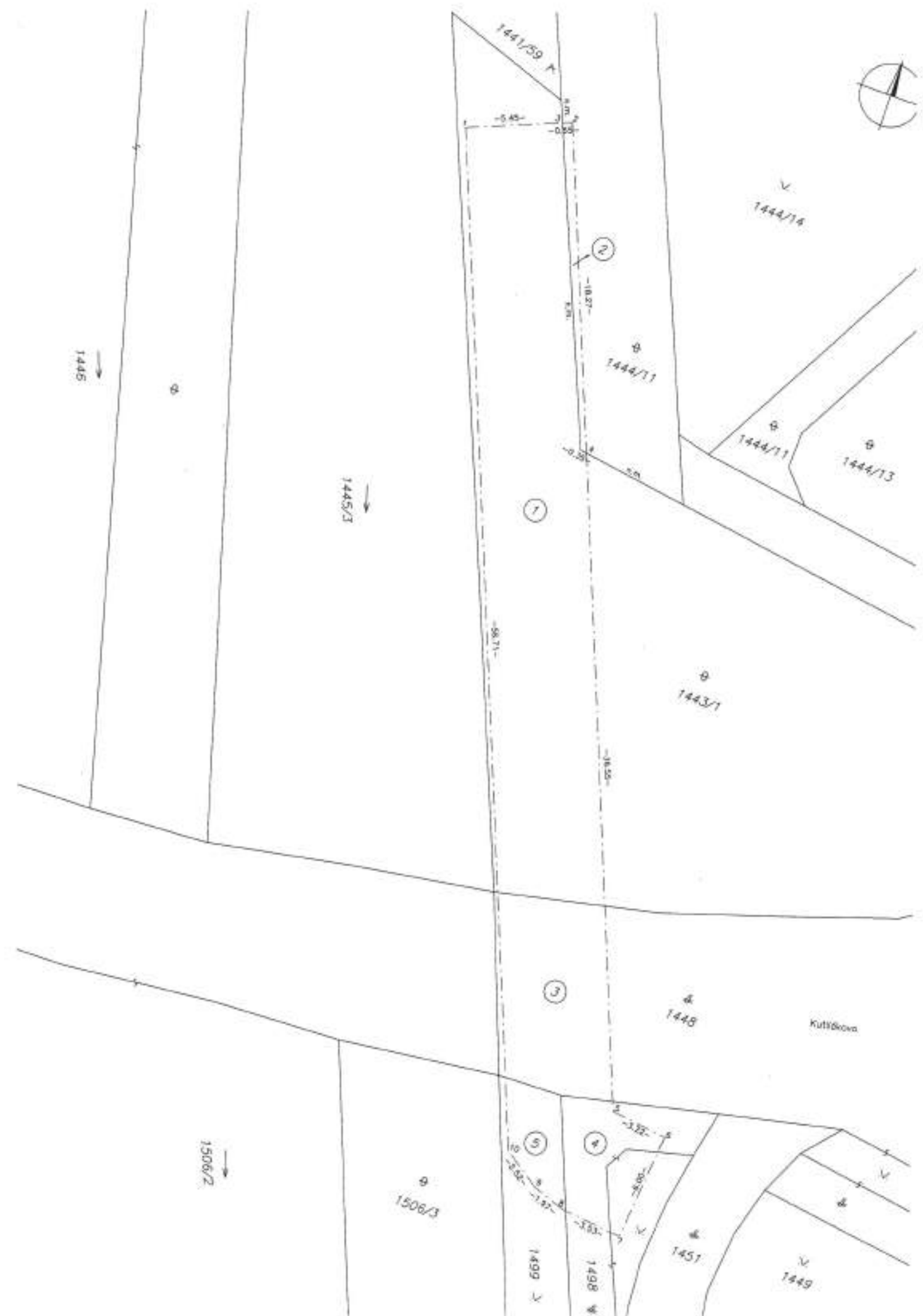
Geometrický plán je podkladom na právne úkony, keď údaje doterajšieho stavu výkazu výmer sú zhodné s údajmi platných výpisov z katastra nehnuteľností

Vytaviteľ <b>GEFOS SLOVAKIA, s.r.o.</b> Bojnická 3 Bratislava 83104 IČO: 35 859 890		Kraj <b>Bratislavský</b>	Okres <b>Bratislava V</b>	Obec <b>Bratislava-Petržalka</b>	
		Kat. územie <b>Petržalka</b>	Číslo plánu <b>62/2024</b>	Mapový list č. <b>Bratislava 9-2/14</b>	
		<b>GEOMETRICKÝ PLÁN</b> <small>na vyznačenie vecného bremena na priznanie práva ochranného pásma uloženia inž. sietí na pozemkoch registra C KN p.č. 1443/1, 1444/11, 1448, 1498, 1499</small>			
Vytavil		Autorizačne overil		Úradne overil Meno: <b>Ing. Ľubica Jakubčáková</b>	
Dňa: <b>25.06.2024</b>	Meno: <b>Ing. Alena Šířová</b>	Dňa: <b>25.06.2024</b>	Meno: <b>Ing. Alena Šířová</b>	Dňa: <b>03-07-2024</b>	Číslo: <b>G1-1257/2024</b>
Nové hranice boli v prílohe označené <b>neboli označené</b>		Náležitostmi a zodpovednosťou zodpovedá podpisom		Úradne overené podľa § 9 zákona NR SR č. 215/1995 Z.z. o geodézii a katastru	
Záznam podrobného merania (meračský náčrt) č. <b>10096</b>					
Súradnice bodov označených šíškami a celkové meračské údaje sú učené vo všeobecnej dokumentácii					

# VÝKAZ VÝMER

str. 1

Doterajší stav													
Zmeny													
Nový stav													
Číslo		Výmera		Druh pozemku	Diel	k. parcele číslo	m <sup>2</sup>	od parcely číslo	m <sup>2</sup>	Číslo parcely	Výmera		Druh pozemku
listu vlastn.	parcely	ha	m <sup>2</sup>								ha	m <sup>2</sup>	kód
LV	KN-E	KN-C											
Stav právny je totožný s registrom C KN													
Vyčíslenie rozsahu vecného bremena													
1748		1443/1	840	ost.pl.	1			1443/1	250	1443/1	840	ost.pl.	Hlavné mesto SR Bratislava Primaciálne nám. 1, BA
3539		1444/11	3029	ost.pl.	2			1444/11	8	1444/11	3029	ost.pl.	REALITY FOND s.r.o. Röntgenova 4, BA
1748		1448	716	zast.pl.	3			1448	64	1448	716	zast.pl.	Hlavné mesto SR Bratislava Primaciálne nám. 1, BA
1748		1498	215	zast.pl.	4			1498	30	1498	215	zast.pl.	Hlavné mesto SR Bratislava Primaciálne nám. 1, BA
1748		1499	246	ost.pl.	5			1499	17	1499	246	ost.pl.	Hlavné mesto SR Bratislava Primaciálne nám. 1, BA
Spolu:			5046						369		5046		
<p>Legenda: kód spôsobu využitia</p> <p>22 Pozemok, na ktorom je postavená inžinierska stavba – cestná, miestna a územná komunikácia, železná cesta, poľná cesta, ...</p> <p>29 Pozemok, na ktorom je akrasná zadržka, účinná a súčasná zeleň, park a súčasná zeleň a lesný pozemok ...</p> <p>37 Pozemok, na ktorom sú skaly, svahy, rakliny, výmole, výskale medzi s krovím alebo kmenmi a iné plochy, ...</p> <p>Poznámka: zriaďuje sa vecné bremeno na priznanie práva ochranného pásma na uloženie inžinierskych sietí (vodorovné potrubie, DN800) vo vyznačenom rozsahu na pozemkoch p.č. 1443/1, 1444/11, 1448, 1498, 1499 v prospech spoločnosti BYS, a.s. IČO: 35850370</p>													





Spoplatnené v zmysle  
zákona č. 145/1995 Z.z.

Geometrický plán je základom na právne úkony, keď údaje doterajšieho stavu výkazu výmer sú zhodné s údajmi platných výpisov z katastra nehnuteľností

Vyhoviteľ <b>GEFOS SLOVAKIA, s.r.o.</b> Bojnická 3 Bratislava 83104 IČO: 35 859 890		Kraj <b>Bratislavský</b>	Okres <b>Bratislava V</b>	Obec <b>Bratislava-Petržalka</b>	
		Kat. územie <b>Petržalka</b>	Číslo plánu <b>64/2024</b>	Mapový list č. <b>Bratislava 9-3/12</b>	
		<b>GEOMETRICKÝ PLÁN</b> na vyznačenie vecného bremena na priznanie práva ochranného pásma uloženia inž. sietí na pozemku registra C KN p.č. 2409/3			
Vyhoviteľ		Autorizačne overil		Úradne overil Meno: <b>Ing. Monika Vičková</b>	
Dňa: <b>01.10.2024</b>	Meno: <b>Ing. Alena Šířová</b>	Dňa: <b>01.10.2024</b>	Meno: <b>Ing. Alena Šířová</b>	Dňa: <b>04-10-2024</b>	Číslo: <b>61-149512024</b>
Nové hranice boli v prírode označené <b>neboli označené</b>		Klientom a príslušným zodpovedá predpisom		Úradne overené podľa § 8 zákona NR SR č. 215/1995 z.z. o geodézii a kartografii	
Záznam podrobného merania (meračský náčrt) č. <b>10135</b>		Pečiatka a podpis		Pečiatka a podpis	
Súhrnne bezov označených číslom a ostatné meračské údaje sú uložené vo všeobecnej dokumentácii					

## VÝKAZ VÝMER

str. 1

Doterajší stav					Zmeny					Nový stav					
Číslo			Výmera		Druh pozemku	Diel	k parcele číslo	m <sup>2</sup>	od parcely číslo	m <sup>2</sup>	Číslo parcely	Výmera		Druh pozemku	Vlastník, (iná opráv. osoba) adresa, (sídlo)
listu vlastní.	parcely											ha	m <sup>2</sup>		
LV	KN-E	KN-C	ha	m <sup>2</sup>								ha	m <sup>2</sup>		
Stav právny je totožný s registrom C KN															
Vyčíslenie rozsahu vecného bremena															
1748		2408/5	2	4976	ost.pl.	1			2408/5	253	2408/5	2	4976	ost.pl. 37	Hlavné mesto SR Bratislava Primaciálne nám.1, BA
Spolu			2	4976						253		2	4976		
Legenda: kód spôsobu využitia 37 Pozemok, na ktorom sú skaly, skaly, skaly, výmole, vysoké medze s krovím alebo kamením a iné plochy, ...															
Poznámka: Zriaďuje sa vecné bremeno na priznanie práva ochranného pásma na vloženie inžinierskych sietí (vodovodné potrubie, DN500) vo vyznačenom rozsahu na pozemku registra C KN p.č. 2408/5 v prospech spoločnosti BVS, a.s. IČO 35830370															

Legenda: kód spôsobu využívania 37 Pozemok, na ktorom sú zrkadly, zvraty, rohľavy, výmole, vysoké medze s krovím alebo kameňom a iné plochy, ...

Poznámka: Zriaďuje sa vecné bremeno na priznanie práva ochranného pásma na uloženie inžinierskych sietí (vodovodné potrubie, DN500) vo vymedzenom rozsahu na pozemku registra C KN p.č. 2408/5 v prospech spoločnosti ŠVČ, a.s. IČO: 35850370





2446/13

2473/1

JOSOVSKO

2447



2409/5

2475/1



Spoplatnené v zmysle  
zákona č. 145/1995 Z.z.

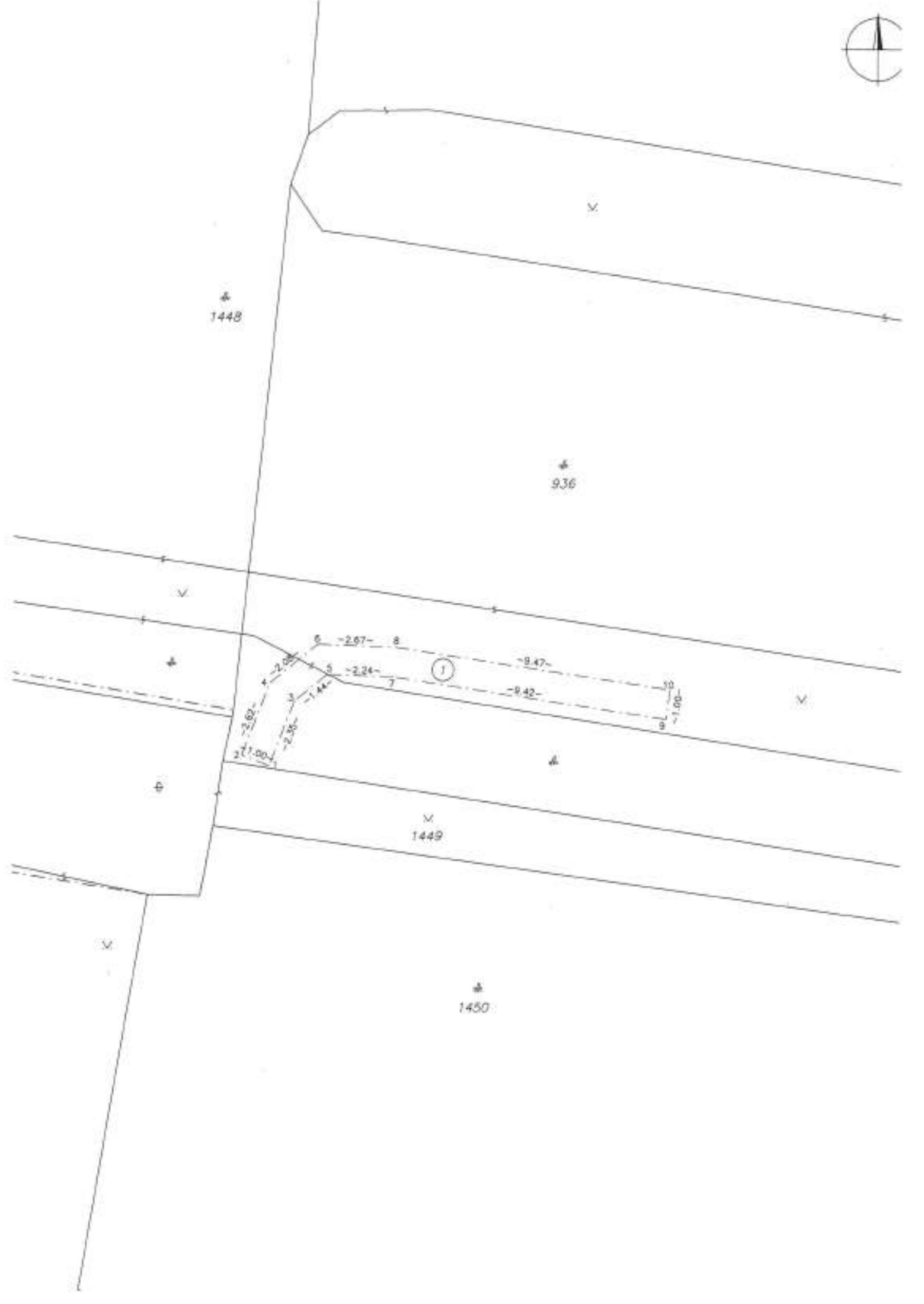
Geometrický plán je podkladom na právne účely, keď údaje doterajšieho stavu výkazu výmer sú zhodné s údajmi platných výpisov z katastra nehnuteľností

Vyhoviteľ <b>GEFOS SLOVAKIA, s.r.o.</b> Bojnická 3 Bratislava 83104 IČO: 35 859 890		Kraj <b>Bratislavský</b>	Okres <b>Bratislava V</b>	Obec <b>Bratislava-Petržalka</b>
		Kat. územie <b>Petržalka</b>	Číslo plánu <b>50/2024</b>	Mapový list č. <b>Bratislava 9-2/14</b>
		<b>GEOMETRICKÝ PLÁN</b> na vyznačenie vecného bremena na priznanie práva uloženia inž.sietí na pozemku p.č. 936		
Vyhoviteľ		Autorizačne overil		Úradne overil Meno: <b>Ing. Monika Vlčková</b>
Dňa: <b>17.01.2024</b>	Meno: <b>Ing. Alena Šířová</b>	Dňa: <b>17.01.2024</b>	Meno: <b>Ing. Alena Šířová</b>	Dňa: <b>31-01-2024</b> Číslo: <b>GI-135/2024</b>
Nové hranice boli v prílohe označené neboľ označené		Náležitosti a presnosť zodpovedá predpisom		Úradne overené podľa § 9 zákona NR SR č. 215/1995 Z.z. o geodézii a katastrácii
Záznam podrobného merania (meračský náčrt) č. <b>10034</b>		Pečiatka a podpis		Pečiatka a podpis
Súradnice bodov označených číslami a ostatné meračské údaje sú uložené vo všeobecnej dokumentácii				

# VÝKAZ VÝMER

str. 1

Doterajší stav					Zmeny					Nový stav					
Číslo			Výmero		Druh pozemku	Dieľ	k parcele číslo	m <sup>2</sup>	od parcely číslo	m <sup>2</sup>	Číslo parcely	Výmera		Druh pozemku	Vlastník, (inó opráv. osoba) adresa, (sídlo)
listu vlastn.	parcely											ha	m <sup>2</sup>		
LV	KN-E	KN-C	ha	m <sup>2</sup>								ha	m <sup>2</sup>	kód	
Stav právny je totožný s registrom C KN															
Vyčíslenie rozsahu vecného bremena															
4833		936	3	7192	zast.pl.	T			936	16	936	3	7192	zast.pl. 22	Hlavné mesto SR Bratislava Prímorského nám.1, BA
Spolu:			3	7192						16		3	7192		
Legenda: kód spôsobu využitia 22 Pozemok, na ktorom je postavená inžinierska stavba – cestná, miestna a železná komunikácia, lesná cesta, poľná cesta, ...															
Poznámka: zriaďuje sa vecné bremeno na priznanie práva ochranného pásma na uloženie inžinierskych zleť (sieťoprúdové káble) vo vyznačenom rozsahu na pozemku p.č. 936 v prospech spoločností: SPP-distribúcia, a.s., IČO: 35810739, DNL Telecom, a.s., IČO: 45940967, Orange Slovensko, a.s., IČO: 35697270, SBAU, a.s., IČO: 35680202, Transpetrol, a.s., IČO: 31341977, Slovak Telecom, a.s., IČO: 35753469, Szei s.r.o., IČO: 31668305.															



Spoplatnené v zmysle  
zákona č. 145/1995 Z.z.

Geometrický plán je základom na právne úkony, keď údaje doterajšieho stavu výkazu výmer sú zhodné s údajmi platných výpisov z katastra nehnuteľností

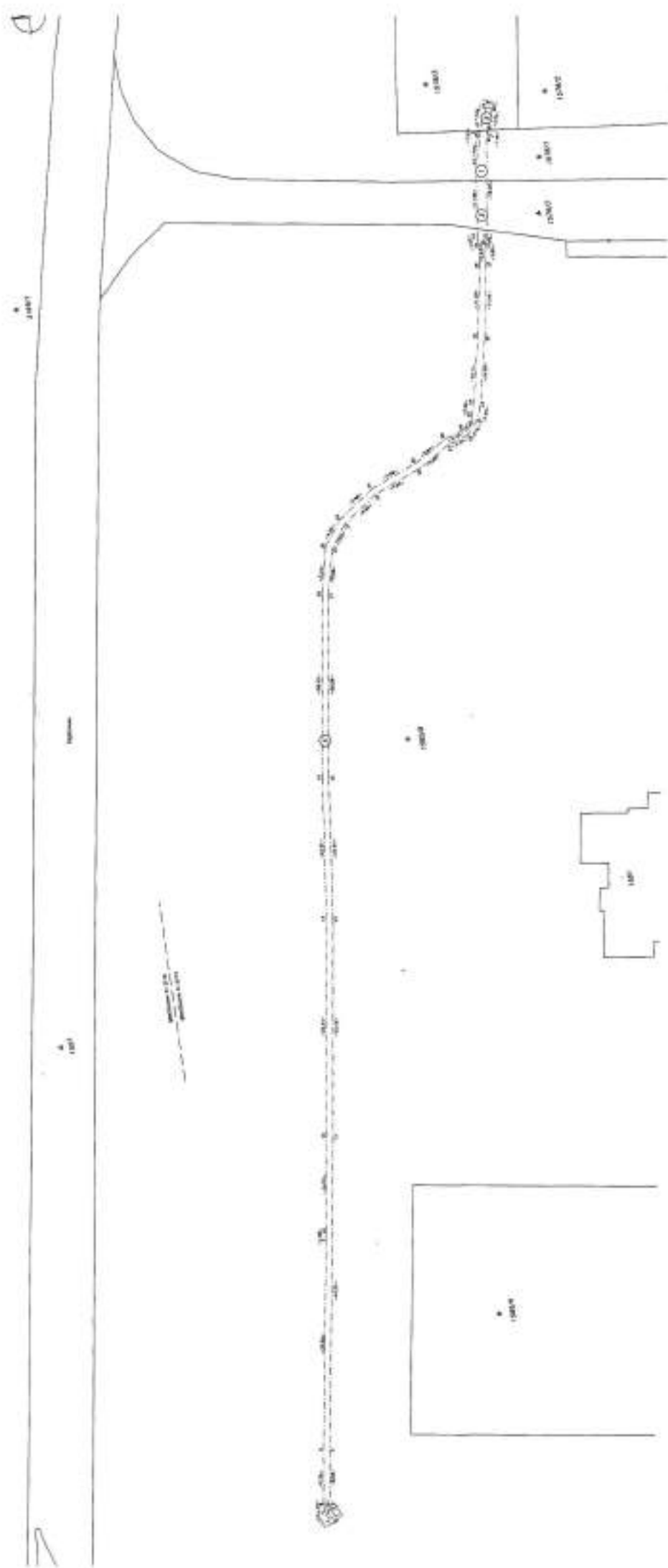
Vyhoviteľ <b>GEFOS SLOVAKIA, s.r.o.</b> Bojnická 3 Bratislava 83104 IČO: 35 859 890		Kraj <b>Bratislavský</b>	Okres <b>Bratislava V</b>	Obec <b>Bratislava-Petržalka</b>	
		Kat. územie <b>Petržalka</b>	Číslo plánu <b>51/2024</b>	Mapový list č. <b>Bratislava 9-2/14</b>	
		<b>GEOMETRICKÝ PLÁN</b> na vyznačenie vecného bremena na priznanie práva uloženia inž.sietí na pozemkoch p.č. 1578/1, 1578/3, 1579/3, 1580/8			
Vyhoviteľ		Autorizačne overil		Úradne overil Meno: <b>Ing. Ľubica Jakubčeková</b>	
Dňa: <b>25.01.2024</b>	Meno: <b>Ing. Alena Šíťrová</b>	Dňa: <b>25.01.2024</b>	Meno: <b>Ing. Alena Šíťrová</b>	Dňa: <b>07-02-2024</b>	Číslo: <b>61-189/2024</b>
Nové hranice boli v prílohe označené <b>neboli označené</b>		Náležitostami a prístupom zodpovedá predpisom		Úradne overené podľa § 9 zákona NR SR č. 215/1995 Z.z. o geodézii a katastrálii	
Záznam podrobného merania (meračský náčrt) č. <b>10038</b>		 Pečiatka a podpis		 Pečiatka a podpis	
Súradnice bodov označených číslami a ostatné meračské údaje sú uložené vo všeobecnej dokumentácii					



# VÝKAZ VÝMER

str. 1

Doterajší stav					Zmeny					Nový stav					
Číslo			Výmera		Druh pozemku	Diel	k parcele číslo	m <sup>2</sup>	od parcely číslo	m <sup>2</sup>	Číslo parcely	Výmera		Druh pozemku	Vlastník, (inā opráv. osoba) adresa, (sídlo)
listu vlastn.	parcely											ha	m <sup>2</sup>		
LV	KN-E	KN-C	ha	m <sup>2</sup>								ha	m <sup>2</sup>	kód	
Stav právny je totožný s registrom C KN															
Vyčíslenie rozsahu vecného bremena															
1748		1578/1	6902	ost.pl.	1			1578/1	10		1578/1	6902	ost.pl.	37	Hlavné mesto SR Bratislava Primaciálne ndm.1, BA
3095		1578/3	771	ost.pl.	2			1578/3	4		1578/3	771	ost.pl.	37	METRO Bratislava, a.s. Primaciálne ndm.1, BA
1748		1579/3	8605	zast.pl.	3			1579/3	11		1579/3	8605	zast.pl.	22	Hlavné mesto SR Bratislava Primaciálne ndm.1, BA
1748		1580/8	2 7673	ost.pl.	4			1580/8	205		1580/8	2 7673	ost.pl.	37	Hlavné mesto SR Bratislava Primaciálne ndm.1, BA
Spolu:			4	3951						230		4	3951		
Legenda: kód spôsobu využívania 22 Pozemok, na ktorom je postavené inžinierske stavba – cestná, miestna a úfelová komunikácia, lesná cesta, poľná cesta, ... 37 Pozemok, na ktorom sú skaly, svahy, rakišy, výmole, lyžacie mašle a kroviny alebo kamením a iné plochy, ...															
Poznámka: zriaďuje sa vecné bremeno na priznanie práva ochranného pásma na uloženie inžinierskych sietí (slaboprúdové káble) vo vyznačenom rozsahu na pozemkoch p.č. 1578/1, 1578/3, 1579/3, 1580/8 v prospech spoločností DIAL Telecom, a.s., IČO: 45940967, Orange Slovensko, a.s., IČO: 35697270, SBAK, a.s., IČO: 35680202, Transpetrol, a.s., IČO: 31341877, Slovak Telecom, a.s., IČO: 35763468															



Spoplatnené v zmysle zákona č. 145/1995 Z.z.

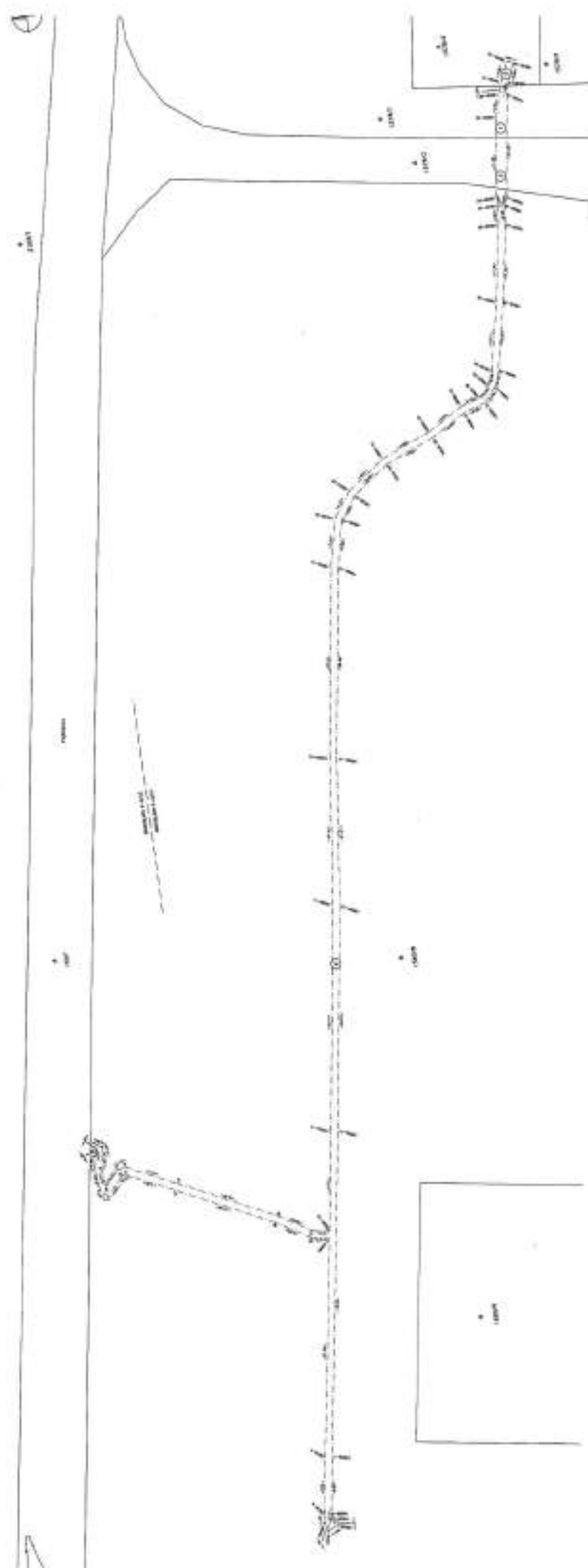
Geometrický plán je základom na právne úkony, keď údaje doterajšieho stavu výkazu výmer sú zhodné s údajmi platných výpisov z katastra nehnuteľností

Vyhoviteľ <b>GEFOS SLOVAKIA, s.r.o.</b> Bojnická 3 Bratislava 83104 IČO: 35 859 890		Kraj Bratislavský	Okres Bratislava V	Obec Bratislava-Petržalka
		Kat. územie Petržalka	Číslo plánu 52/2024	Mapový list č. Bratislava 9-2/12 Bratislava 9-2/14
		<b>GEOMETRICKÝ PLÁN</b>		
		na vyznačenie vecného bremena na priznanie práva uloženia inž. sieti na pozemkoch p.č. 1578/1, 1578/3, 1579/3, 1580/8		
Vyhoviteľ Dňa: 26.01.2024 Meno: Ing. Alena Šířavá		Autorizačne overil Dňa: 26.01.2024 Meno: Ing. Alena Šířavá		Úradne overil Meno: Ing. Ľubica Jakubčeková Dňa: 07-02-2024 Číslo: 69-19012024
Nové hranice boli v prírode označené neboli označené		Náležitostami a presnosťou zodpovedá predpisom		Úradne overené podľa § 9 zákona NR SR č. 215/1995 Z.z. o geodézii a kartografii
Záznam podrobného merania (meračský náčrt) č. 10039		Pečiatka a podpis		Pečiatka a podpis
Súhrnne bodov označených číslami a ostatné meračské údaje sú uložené vo všeobecnej dokumentácii		Pečiatka a podpis		Pečiatka a podpis

# VÝKAZ VÝMER

str. 7

Doterajší stav					Zmeny					Nový stav					
Číslo			Výmera		Druh pozemku	Diel	k parcele číslo	m <sup>2</sup>	od parcely číslo	m <sup>2</sup>	Číslo parcely	Výmera		Druh pozemku	Vlastník, (iná opráv. osoba) adresa, (sídlo)
listu vlastn.	parcely											ha	m <sup>2</sup>		
LV	KN-E	KN-C	ha	m <sup>2</sup>								ha	m <sup>2</sup>		
Stav právny je totožný s registrom C KN															
Vyčíslenie rozsahu vecného bremena															
1748		1578/1		6902	ost.pl.	1			1578/1	10	1578/1		6902	ost.pl.	Hlavné mesto SR Bratislava Primaciálne nám.1, BA
3095		1578/3		771	ost.pl.	2			1578/3	4	1578/3		771	ost.pl.	METRO Bratislava, a.s. Primaciálne nám.1, BA
1748		1579/3		8605	zast.pl.	3			1579/3	11	1579/3		8605	zast.pl.	Hlavné mesto SR Bratislava Primaciálne nám.1, BA
1748		1580/8	2	7673	ost.pl.	4			1580/8	249	1580/8	2	7673	ost.pl.	Hlavné mesto SR Bratislava Primaciálne nám.1, BA
Spolu:			4	3851						274		4	3851		
Legenda: kód spôsobu využitia 22 Pozemok, na ktorom je postavená inžinierska stavba – cestná, miestna a územná komunikácia, leňd cesta, poľná cesta, ...															
37 Pozemok, na ktorom sú skaly, skaly, rakšy, výmole, vysoké medze s úrovň alebo kamením a iné plochy, ...															
Poznámka: zriaďuje sa vecné bremeno na priznanie práva ochranného pásma na uloženie inžinierskych sietí (slaboúdové káble) vo vyznačenom rozsahu na pozemkoch p.č. 1578/1, 1578/3, 1579/3, 1580/8 v prospech spoločnosti SÍTEL s.r.o., IČO: 31668305.															





Spoplatnené v zmysle  
zákona č. 146/1995 Z.z.

Geometrický plán je základom na prvé úkony, keď údaje doterajšieho stavu výkazu výmer sú zhodné s údajmi platných výpisov z katastra nehnuteľností

Vyhoviteľ <b>GEFOS SLOVAKIA, s.r.o.</b> Bojnická 3 Bratislava 83104 IČO: 35 859 890		Kraj Bratislavský	Okres Bratislava V	Obec Bratislava-Petržalka	
		Kat. územie Petržalka	Číslo plánu 53/2024	Mapový list č. Bratislava 9-2/34	
<b>GEOMETRICKÝ PLÁN</b>			na vyznačenie vecného bremena na priznanie práva ochranného pásma uloženia inž. sietí na pozemkoch registra C KN p.č. 2311, 2446/12, 2453		
Vyhoviteľ Dňa: 02.12.2024 Meno: Ing. Alena Šitrová		Autorizačne overil Dňa: 02.12.2024 Meno: Ing. Alena Šitrová		Úradne overil Meno: Ing. Ľudica Jakubčeková	
Nové hranice boli v prírode označené neboli označené		Náležitosti a presnosť zodpovedá predpisom		Dňa: 05-12-2024 Číslo: 61-2406/2024	
Záznam podrobného merania (meračský náčrt) č. 10162		Pečiatka a podpis		Úradne overené podľa § 9 zákona NR SR č. 215/1995 Z.z. o geodézii a kartografii	
Súradnice bodov označených číslami a katastrálne merateľné údaje sú uložené vo všeobecnej dokumentácii		Pečiatka a podpis		Pečiatka a podpis	

# VÝKAZ VÝMER

str. 1

Doterajší stav					Zmeny					Nový stav					
Číslo			Výmera		Druh pozemku	Diel	k parcele číslo	m <sup>2</sup>	od parcely číslo	m <sup>2</sup>	Číslo parcely	Výmera		Druh pozemku	Vlastník, (ind opráv. osoba) adresa, (sídlo)
listu vlastn.	parcely											ha	m <sup>2</sup>		
LV	KN-E	KN-C	ha	m <sup>2</sup>								ha	m <sup>2</sup>		
Stav právny je totožný s registrom C KN															
Vyčíslenie rozsahu vecného bremena															
3095		2311	3604	zast.pl.	1			2311	9	2311		3604	zast.pl. 17	METRO Bratislava, a.s. Primaciálne nám.1, BA	
1748		2446/12	2297	zast.pl.	2			2446/12	10	2446/12		2297	zast.pl. 22	Hlavné mesto SR Bratislava Primaciálne nám.1, BA	
1748		2453	4088	zast.pl.	3			2453	54	2453		4088	zast.pl. 29	Hlavné mesto SR Bratislava Primaciálne nám.1, BA	
Spolu:			9989						73			9989			
Legenda: kód spôsobu využívania 17 Pozemok, na ktorom je postavená budova bez označenia súpisným číslom 22 Pozemok, na ktorom je postavená inžinierska stavba – cestná, miestna a účelová komunikácia, lesná cesta, poľná cesta, ... 29 Pozemok, na ktorom je okrasná záhrada, vlnitá a síťková zeleň, park a iná funkčná zeleň a lesný pozemok ...															
Pozemky: zriaďuje sa vecné bremeno na priznanie práva ochranného pásma na ukladanie inžinierskych sietí (slabo- a silnoprávové káble) na vyznačenom rozsahu na pozemkoch registra C KN p.č. 2311, 2446/12, 2453 v prospech spoločnosti IPC BROADBAND SLOVAKIA, s.r.o., IČO: 35971967															



d  
2309

v  
2455/7

↓  
2310

Výhled

d  
2311

↓  
2446/12

v  
2453

BRATISLAVA 9-2/34  
BRATISLAVA 9-3/12

v  
2451

2454

2452



Geometrický plán je základom na právne akcie, keď údaje doterajšieho stavu výkazu výmer sú zhodné s údajmi platných výpisov z katastra nehnuteľností

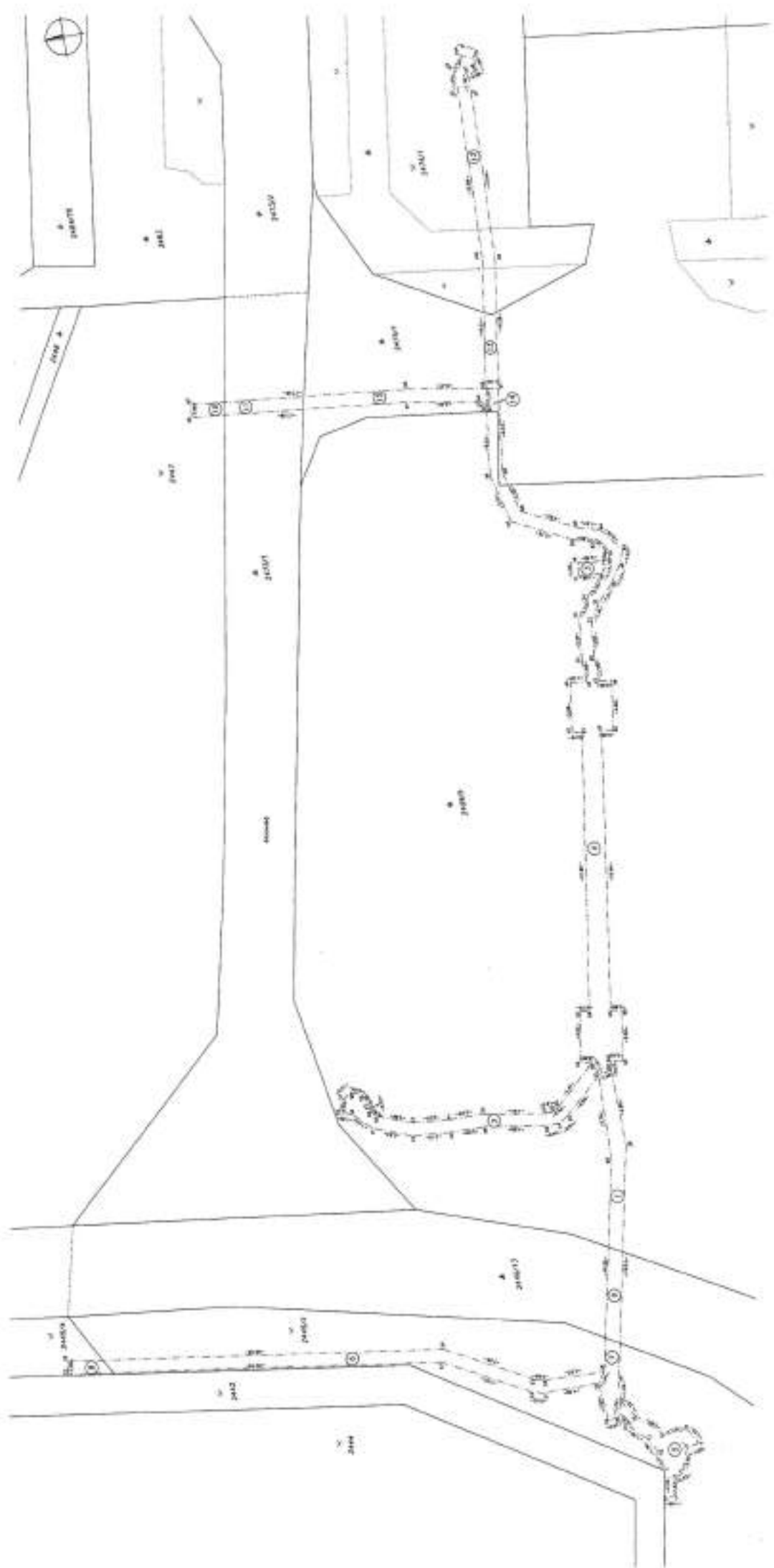
Vyhoviteľ <b>GEFOS SLOVAKIA, s.r.o.</b> Bojnická 3 Bratislava 83104 IČO: 35 859 890		Kraj Bratislavský	Okres Bratislava V	Obec Bratislava-Petržalka
		Kat. územie Petržalka	Číslo plánu 54/2024	Mapový list č. Bratislava 9-3/12
		<b>GEOMETRICKÝ PLÁN</b>		
		na vyznačenie vecného bremena na priznanie práva ochranného pásma uloženia inž. sieti na pozemkoch registra C KN p.č. 2409/3, 2445/3, 2445/4, 2446/13, 2447, 2473/1, 2474/1, 2475/1		
Vyhoviteľ		Autorizačne overil		Úradne overil Mena
Dňa: 10.03.2025	Mena: Ing. Alena Šířavá	Dňa: 10.03.2025	Mena: Ing. Alena Šířavá	Dňa: 19.3.2025 Číslo: 61-37012045
Nové hranice boli v prírode označené neboli označené		Náležitosti a preukázanie podpisom		Úradne overenie podľa § 9 zákona NR SR č. 213/1999 Z.z. o geodézii a kartografii
Zápisom podrobného merania (meračský náčrt) č. 10163				
Súhrnne bodov označených číslami a ostatné meračské údaje sú uložené vo všeobecnej dokumentácii		Pečiatka o podpis		Pečiatka o podpis

# VÝKAZ VÝMER

str. 1

Doterajší stav					Zmeny					Nový stav					
Číslo			Výmera		Druh pozemku	Diel	k parcele číslo	m <sup>2</sup>	od parcely číslo	m <sup>2</sup>	Číslo parcely	Výmera		Druh pozemku	Vlastník, (inš opráv. osoba) adresa, (sídlo)
listu vlastn.	parcely											ha	m <sup>2</sup>		
LV	KN-E	KN-C	ha	m <sup>2</sup>								ha	m <sup>2</sup>	kód	
Stav právny je totožný s registrom C KN															
Výčíslenie rozsahu vecného bremena															
1748		2408/3	2	4976	ost.pl.	1		2408/3	16	2408/3	2	4976	ost.pl.	37	Hlavné mesto SR Bratislava Primaciálne nám. 1, BA
						2		2408/3	24						
						3		2408/3	2						
						4		2408/3	90						
1748		2445/3	2647	ost.pl.		5		2445/3	13	2445/3	2647	ost.pl.	29	delto	
						6		2445/3	39						
						7		2445/3	8						
1748		2445/4	352	ost.pl.		8		2445/4	3	2445/4	352	ost.pl.	29	delto	
1748		2446/13	1270	zast.pl.		9		2446/13	8	2446/13	1270	zast.pl.	22	delto	
1748		2447	1695	ost.pl.		10		2447	3	2447	1695	ost.pl.	29	delto	
1748		2473/1	582	zast.pl.		11		2473/1	6	2473/1	582	zast.pl.	22	delto	
1748		2474/1	493	ost.pl.		12		2474/1	21	2474/1	493	ost.pl.	29	delto	
1748		2475/1	1347	ost.pl.		13		2475/1	6	2475/1	1347	ost.pl.	37	delto	
						14		2475/1	3						
						15		2475/1	15						
Spolu:			3	3362						257		3	3362		
Legenda: kód spôsobu využitia 22 Pozemok, na ktorom je postavená inžinierska stavba – cestná, miestna a účelová komunikácia, lesná cesta, poľná cesta, ...															
29 Pozemok, na ktorom je súhrnná zhrada, úľná a skladová zeleň, park a iné funkčné zeleň a lesný pozemok ...															
37 Pozemok, na ktorom sú skaly, zvyhy, rakliny, výmole, vysoké medze s krovím alebo kamením a iné plochy, ...															
Poznámka: zriaďuje sa vecné bremeno na príslušie práva ochrany podľa na uvoľnenie inžinierskych sietí (slaboprúdové káble) na pozemkoch registra C KN															
p.č. 2408/3, 2445/3, 2445/4, 2446/13, 2447, 2473/1, 2474/1, 2475/1 vo vyznačenom rozsahu v príspech jednotlivých spoločností nasledovne:															
Slovenské Telekom, a.s., IČO: 35763469 – diely 1,2,3,4,5,7,9,12,13,14 s celkovou výmerou 191 m2															
Orange Slovensko, a.s., IČO: 35697270 – diely 1,4,5,7,9,12,13,14 s celkovou výmerou 165 m2															
Slovaknet, a.s., IČO: 35954612 – diely 1,4,5,7,8,9,10,11,14,15 s celkovou výmerou 191 m2															
LFIC BRIGADIANO SLOVAKIA, s.r.o., IČO: 35671967 – diely 2,4,12,13,14 s celkovou výmerou 144 m2															





Spoplatnené v zmysle  
zákona č. 145/1995 Z.z.

Geometrický plán je podkladom na právne úkony, keď údaje doterajšieho stavu výkazu výmer sú zhodné s údajmi platných výpisov z katastra nehnuteľností

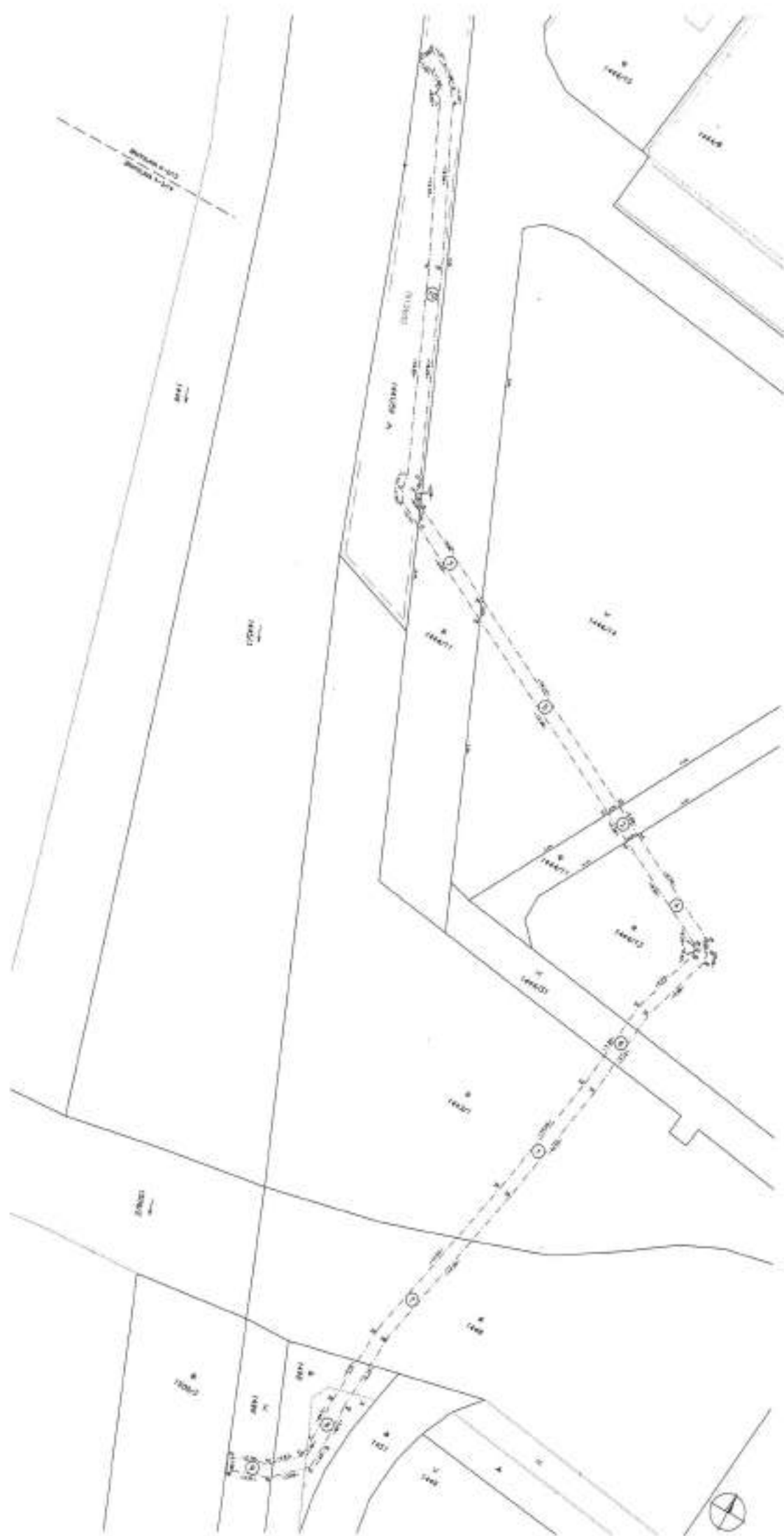
Vyhoviteľ <b>GEFOS SLOVAKIA, s.r.o.</b> Bojnická 3 Bratislava 83104 IČO: 35 859 890		Kraj: Bratislavský Okres: Bratislava V Katastrálne územie: Petržalka	Číslo plánu: 101/2025 Mapový list č.: Bratislava 9-2/12 Bratislava 9-2/14
Vyhoviteľ Dňa: 17.03.2025 Meno: Ing. Alena Šířová Nové hranice boli v prírode označené nebolí označené Záznam podrobného merania (meračský záznam) č. 10190 Súradnice bodov označených číslami a ostatné merateľské údaje sú uložené vo všeobecnej dokumentácii		<b>GEOMETRICKÝ PLÁN</b> na vymedzenie vecného bremena na priznanie práva ochranného pásma uloženia inž. sietí na pozemkoch registra C KN p.č. 1443/1, 1444/11, 1444/13, 1444/14, 1444/31, 1448, 1498, 1499 a registra E KN p.č. 5139/2	
		Úradne overil Meno: Ing. Ľubica Jakubčeková Dňa: 03-04-2025 Číslo: 69-475/2025 Úradne overené podľa § 8 zákona NR SR č. 215/1995 Z.z. o geodézii a kartografii	

# VÝKAZ VÝMER

str. 1

str. 1

VÝKAZ VÝMER																						
Doterajší stav					Zmeny					Nový stav												
Číslo			Výmera		Druh pozemku	Diel	k parcele číslo	m <sup>2</sup>	od parcely číslo	m <sup>2</sup>	Číslo parcely	Výmera		Druh pozemku	Vlastník, (ind. opráv. osoba) adresa, (sídlo)							
listu vlastn.	parcely											ha	m <sup>2</sup>									
LV	KN-E	KN-C	ha	m <sup>2</sup>														ha	m <sup>2</sup>	kód		
Stav právny																						
Vyčíslenie rozsahu vecného bremena																						
1748		1443/1	840	ost.pl.	1			1443/1	78	1443/1	840	ost.pl.	37		Hlavné mesto SR Bratislava Primaciálne nám.1, BA							
3559		1444/11	3029	ost.pl.	2			1444/11	3	1444/11	3029	ost.pl.	37		TECHNOPOL SERVIS, s.r.o. Ponenské 6, BA							
					3			1444/11	9													
1748		1444/13	976	ost.pl.	4			1444/13	18	1444/13	976	ost.pl.	37		Hlavné mesto SR Bratislava Primaciálne nám.1, BA							
1748		1444/14	1094	ost.pl.	5			1444/14	18	1444/14	1094	ost.pl.	29		delto							
1748		1444/31	3093	ost.pl.	6			1444/31	3	1444/31	3093	ost.pl.	29		delto							
1748		1448	716	zast.pl.	7			1448	12	1448	716	zast.pl.	22		delto							
1748		1498	215	zast.pl.	8			1498	11	1498	215	zast.pl.	22		delto							
1748		1499	246	ost.pl.	9			1499	4	1499	246	ost.pl.	29		delto							
4833	5139/2		383	ost.pl.	10			5139/2	36	(5139/2	383	ost.pl.)			delto							
Spolu:			1	0592						132		1	0592									
Stav podľa registra C KN																						
		1441/59	461	ost.pl.							1441/59	461	ost.pl.	54	Doterajší							
1748		1443/1	840	ost.pl.							1443/1	840	ost.pl.	37	Doterajší							
3559		1444/11	3029	ost.pl.							1444/11	3029	ost.pl.	37	Doterajší							
1748		1444/13	976	ost.pl.							1444/13	976	ost.pl.	37	Doterajší							
1748		1444/14	1094	ost.pl.							1444/14	1094	ost.pl.	29	Doterajší							
1748		1444/31	3093	ost.pl.							1444/31	3093	ost.pl.	29	Doterajší							
1748		1448	716	zast.pl.							1448	716	zast.pl.	22	Doterajší							
1748		1498	215	zast.pl.							1498	215	zast.pl.	22	Doterajší							
1748		1499	246	ost.pl.							1499	246	ost.pl.	29	Doterajší							
Spolu:			1	0670								1	0670									
Legenda: kód spôsobu využitia pozemku																						
22 Pozemok, na ktorom je postavená inžinierska stavba – cestná, miestna a účelová komunikácia, lesná cesta, poľná cesta, ...																						
29 Pozemok, na ktorom je okresná zástavba, uličná a sídlisková zeleň, park a iná funkčná zeleň a lesný pozemok ...																						
34 Pozemok, na ktorom je manipulačná a skladová plocha, objekt a stavba slúžiaci lesnému hospodárstvu																						
37 Pozemok, na ktorom sú skaly, zväzky, rakliny, výmole, úzaské medze z krovím alebo kamením a iné plochy, ...																						
Poznámka: zriaďuje sa vecné bremeno na prístup práva ochranného pásma na uloženie inžinierskych sietí (sieťoagregátové káble) vo vyznačenom rozsahu v prospech spoločnosti ÚPC BRATISLAVA SLOVAKIA, s.r.o., IČO: 35971987																						



Spoplatnené v zmysle  
zákona č. 145/1995 Z.z.

Geometrický plán je základom na právne úkony, keď údaje doterajšieho stavu výkazu výmer sú zhodné s údajmi plošných výpisov z katastra nehnuteľností

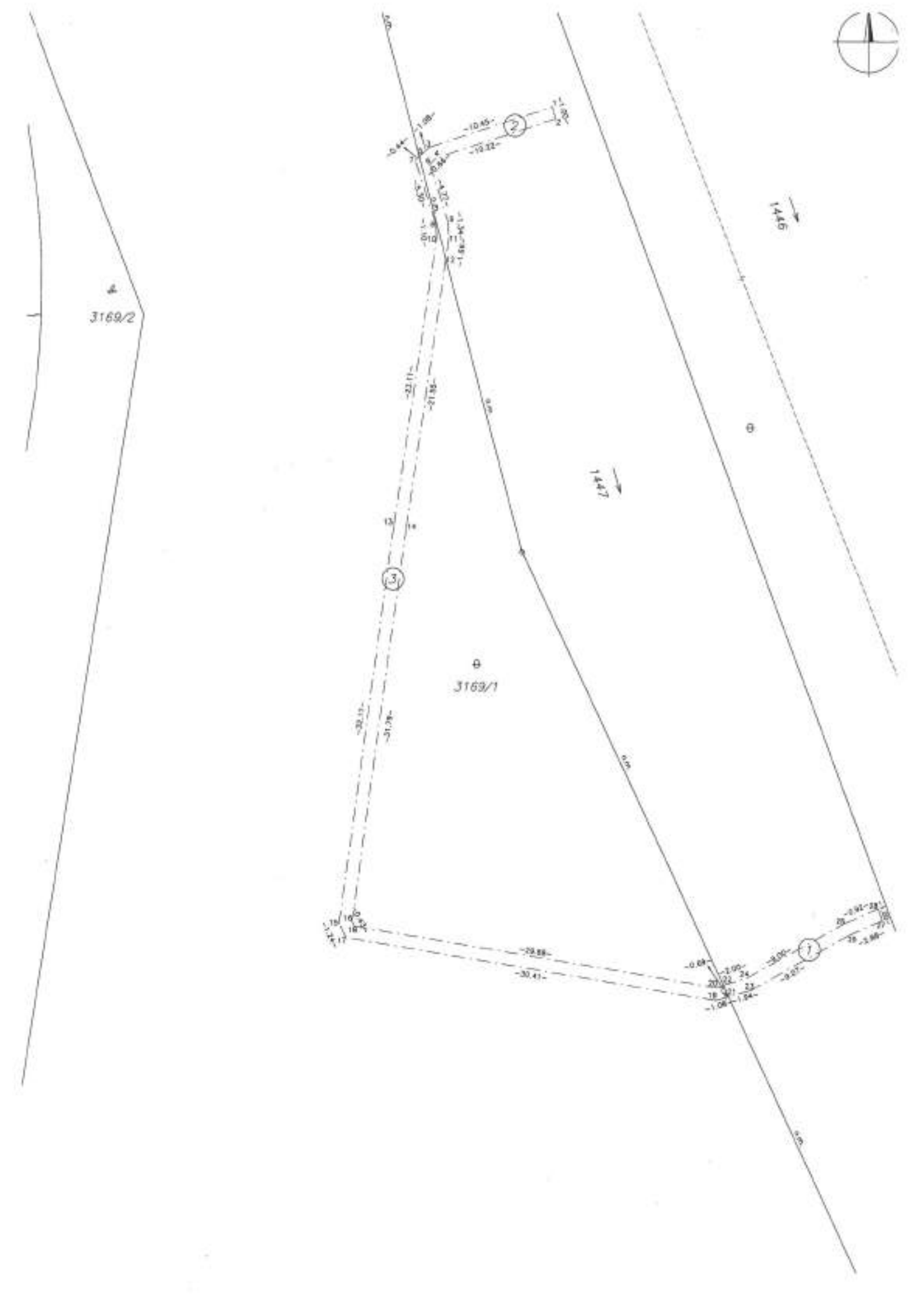
Vyhoviteľ <b>GEFOS SLOVAKIA, s.r.o.</b> Bojnická 3 Bratislava 83104 IČO: 35 859 890		Kraj Bratislavský	Okres Bratislava V	Obec Bratislava-Petržalka
		Katastr. územie Petržalka	Číslo plánu 102/2025	Mapový list č. Bratislava 9-2/12
		<b>GEOMETRICKÝ PLÁN</b>		
		na vyznačenie vecného bremena na priznanie práva ochranného pádania uloženia inž. sieťí na pozemkoch registra C KN p.č. 1447, 3169/1		
Vyhoviteľ Dňa: 17.03.2025 Meno: Ing. Alena Šítravá		Autorizačne overil Dňa: 17.03.2025 Meno: Ing. Alena Šítravá		Úradne overil Meno: Ing. Ľubica Jakubčeková Dňa: 27-03-2025 Číslo: 61-474/2025
Nové hranice boli v prírode označené alebo označené		Náležitostami s právomocou podpísané predpisom		Úradne overené podľa § 9 zákona NR SR č. 215/1995 Z.z. o geodézii a kartografii
Záznam podrobného merania (meračský náčrt) č. 10191		Pečiatka o podpis		Pečiatka o podpis
Súradnice bodov označených žltými a ostatné merateľské údaje sú uložené vo všeobecnej dokumentácii		Pečiatka o podpis		Pečiatka o podpis



# VÝKAZ VÝMER

str. 1

Doterajší stav					Zmeny					Nový stav					
Číslo			Výmera		Druh pozemku	Diel	k parcele číslo	m <sup>2</sup>	od parcely číslo	m <sup>2</sup>	Číslo parcely	Výmera		Druh pozemku	Vlastník, (inó opráv. osoba) adresa, (sídlo)
listu vlastn.	parcely											ha	m <sup>2</sup>		
LV	KN-E	KN-C	ha	m <sup>2</sup>											
Stav právny je totožný s registrom C KN															
Vyčíslenie rozsahu vecného bremena															
1283		1447		7882	vodná pl.	1			1447	14	1447		7882	vodná pl. 11	SR, SVP, š.p. Martinská 49, BA
						2			1447	17					
1748		3169/1	4	8158	ost.pl.	3			3169/1	88	3169/1	4	8158	ost.pl. 37	Hlavné mesto SR Bratislava Právnosťná nám. 1, BA
Spolu:			5	8040						119		5	8040		
Legenda: kód spôsobu využitia 11 Vodný tok (prírodný - rieka, potok) 37 Pozemok, na ktorom sú skaly, skaly, rokliny, výmole, vysoké masy z krovín alebo kameňom a iné plochy, ...															
Poznámka: zriaďuje sa vecné bremeno na priznanie práva ochranného pásma na ukladanie inžinierskych sietí (sieťoprúdové káble) na pozemkoch registra C KN p.č. 1447, 3169/1 v prospech spoločnosti UPC BROADBAND SLOVAKIA, s.r.o., IČO: 35971967															



Spoplatnené v zmysle  
zákona č. 145/1995 Z.z.

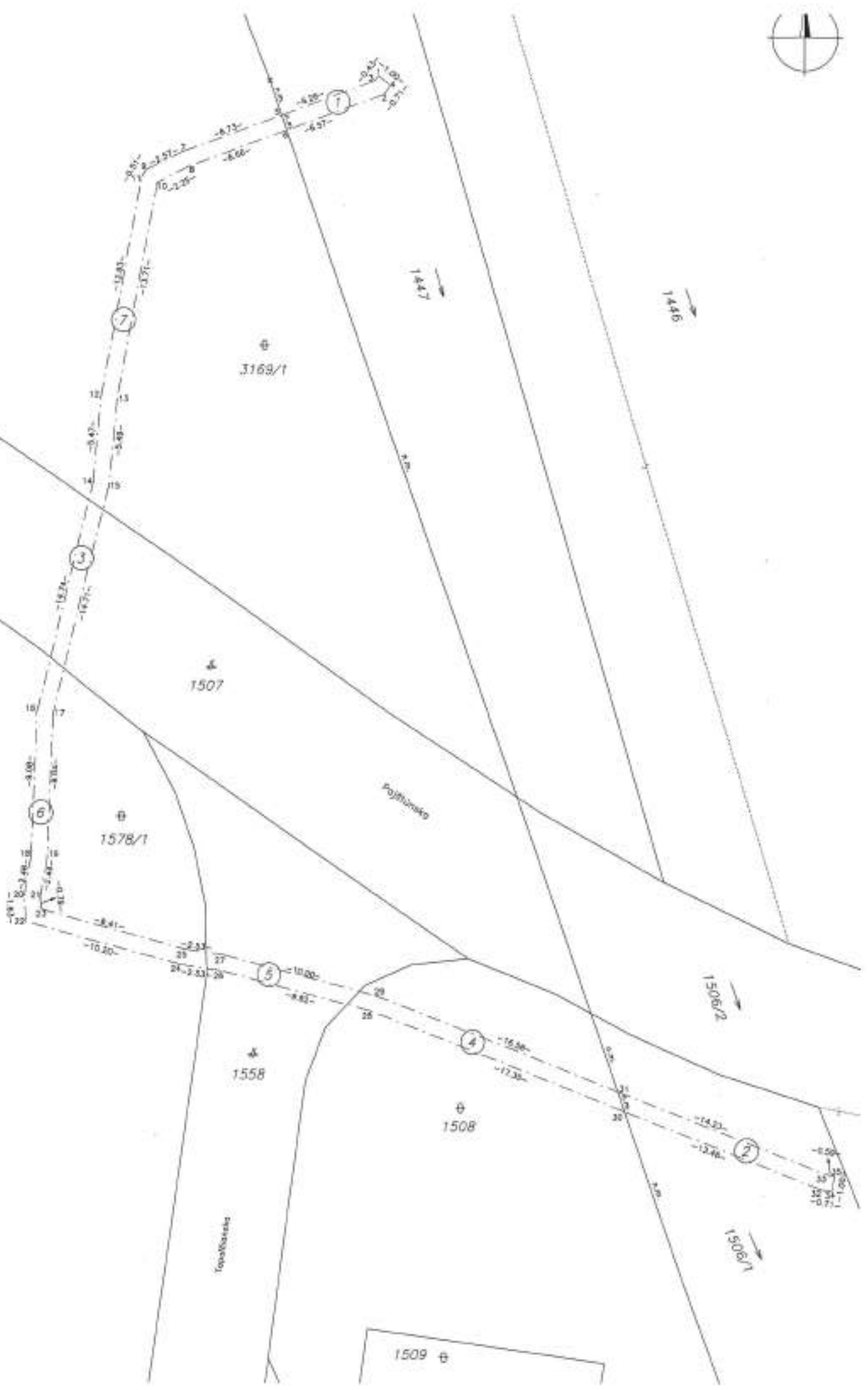
Geometrický plán je základom na právne úkony, keď údaje doterajšieho stavu výkazu výmer sú zhodné s údajmi platných výpisov z katastra nehnuteľností

Vyhoviteľ <b>GEFOS SLOVAKIA, s.r.o.</b> Bajnická 3 Bratislava 83104 IČO: 35 859 890		Kraj Bratislavský	Okres Bratislava V	Obec Bratislava-Petržalka
		Katastrálne územie Petržalka	Číslo plánu 103/2025	Mapový list č. Bratislava 9-2/12
		<b>GEOMETRICKÝ PLÁN</b>		
Vyhoviteľ Dňa: 18.03.2025 Meno: Ing. Alena Šírová		Autorizačne overil Dňa: 18.03.2025 Meno: Ing. Alena Šírová		Úradne overil Meno: Ing. ĽUDICA JĀKUBČEKOVÁ Dňa: 27-03-2025 Číslo: 21-47512045
Nové hranice boli v prílohe označené alebo označené		Náležitostami a presnosťou zodpovedá predpisom		Úradne overené podľa § 9 zákona NR SR č. 215/1995 Z.z. o geodézii a kartografii
Základom podrobného merania (meračský náčrt) č. 10192				
Súhrn údajov o meraní a ostatné údaje sú uložené vo všeobecnej dokumentácii		Pečiatka a podpis		Pečiatka a podpis

# VÝKAZ VÝMER

str. 1

Doterajší stav					Zmeny					Nový stav					
Číslo			Výmera		Druh pozemku	Diel	k parcele číslo	m <sup>2</sup>	od parcely číslo	m <sup>2</sup>	Číslo parcely	Výmera		Druh pozemku	Vlastník, (inā opráv. osoba) adresa, (sídlo)
listu vlastn.	parcely											ha	m <sup>2</sup>		
LV	KN-E	KN-C	ha	m <sup>2</sup>								ha	m <sup>2</sup>	kód	
Stav právny je totožný s registrom C KN															
Výčíslenie rozsahu vecného bremena															
1283		1447		7882	vodná pl.	1			1447	7	1447		7882	vodná pl. 11	SR, SVP, š.p. Martinská 48, BA
1283		1506/1	1	9810	vodná pl.	2			1506/1	14	1506/1	1	9810	vodná pl. 11	detto
1748		1507		3524	zast.pl.	3			1507	10	1507		3524	zast.pl. 22	Hlavné mesto SR Bratislava Primaciálne nám.1, BA
1748		1508		1386	zast.pl.	4			1508	18	1508		1386	zast.pl. 37	detto
2159		1558		7622	zast.pl.	5			1558	10	1558		7622	zast.pl. 22	detto
1748		1578/1		6902	zast.pl.	6			1578/1	27	1578/1		6902	zast.pl. 37	detto
1748		3169/1	4	8158	zast.pl.	7			3169/1	30	3169/1	4	8158	zast.pl. 37	detto
Spolu:			9	5064						116		9	5064		
Legenda: kód spôsobu využitia 11 Vodný tok (priradený) = rieka, potok, ... 22 Pozemok, na ktorom je postavená inžinierska stavba - cestná, miestna a účelová komunikácia, železnica, ... 37 Pozemok, na ktorom sú školy, zariadenia, výmole, výsadkové medze s krovím alebo kamením a iné plochy, ...															
Poznámka: zriaďuje sa vecné bremeno na priznanie práva ochranného pásma na uloženie inžinierskych sietí (sietobýdlové káble) vo význačnom rozsahu na pozemkoch registra C KN p.č. 1447, 1506/1, 1507, 1508, 1558, 1578/1, 3169/1 v prospech spoločnosti UPC BROADBAND SLOVAKIA, s.r.o., IČO: 35971967															







Spoplatnené v zmysle  
zákona č. 145/1995 Z.z.

Geometrický plán je podkladom na právne úkony, keď údaje doterajšieho stavu výkazu výmer sú zhodné s údajmi platných výpisov z katastra nehnuteľností.

Vyhoviteľ <b>GEFOS SLOVAKIA, s.r.o.</b> Bojnická 3 Bratislava 83104 IČO: 35 859 890		Kraj Bratislavský	Okres Bratislava V	Obec Bratislava-Petržalka
		Kat. územie Petržalka	Číslo plánu 105/2025	Mapový list č. VKM
		<b>GEOMETRICKÝ PLÁN</b> na vyznačenie vecného bremena na priznanie práva ochranného pásma uloženia inž.sietí na pozemku registra C KN p.č. 5206/13		
Vyhoviteľ		Autorizačne overil		Úradne overil Meno: Ing. Monika Vičková
Dňa: 08.09.2025	Meno: Ing. Alena Šířavá	Dňa: 08.09.2025	Meno: Ing. Alena Šířavá	Dňa: 17-09-2025 Číslo: 61-1751/2025
Nové hranice boli v prírode označené neboli označené		Náležitosťami a presnosťou zodpovedá predpisom		Úradne overené podľa § 9 zákona NR SR č. 215/1995 Z.z. o geodézii a kartografii
Základom podrobného merania (meračský náčrt) E 10259		Ing. Alena Šířavá 1102 Pozícia a podpis		Okresný úrad Bratislava Katastrálny odbor Petržalka a pod
Súhlasím so zadaním a s tým, že údaje sú uložené vo všeobecnej dokumentácii.				

# VÝKAZ VÝMER

str. 1

VRCHLE VÝMER

Doterajší stav					Zmeny					Nový stav					
Číslo			Výmera		Druh pozemku	Diel	k parcele číslo	m <sup>2</sup>	od parcely číslo	m <sup>2</sup>	Číslo parcely	Výmera		Druh pozemku	Vlastník, (ind opráv. osoba) adresa, (sídlo)
listu vlastn.	parcely											ha	m <sup>2</sup>		
LV	KN-E	KN-C	ha	m <sup>2</sup>								ha	m <sup>2</sup>	kód	
Stav právny je totožný s registrom C KN															
Vyčíslenie rozsahu vecného bremena															
2021		5206/13	2	4879	zast.pl.	1		5206/13	36	5206/13	2	4879	zast.pl. 22		Hlavné mesto SR Bratislava Primaciálne nám. 1, 84
Spolu:			2	4879					36		2	4879			
Legenda: kód spôsobu využitia 22: Pozemok, na ktorom je postavená inžinierska stavba – cestná, miestna a účelová komunikácia, železná trať, poľná cesta, ...															
Poznámka: zriaďuje sa vecné bremeno na priznanie práva sčítaného podľa no uloženie inžinierskych sietí (slaboproudové káble) vo vyznačenom rozsahu na pozemku registra C KN p.č. 5206/13 v prospech spoločnosti Orange Slovensko, a.s., IČO: 35697270 a EnergoS, a.s., IČO: 35795217															

5206/57



Spoplatnené v zmysle  
zákona č. 145/1995 Z.z.

Geometrický plán je základom na právne úkony, keď údaje doterajšieho záznamu výkazu výmer sú zhodné s údajmi platných výpisov z katastra nehnuteľností

Vytvoriteľ <b>GEFOS SLOVAKIA, s.r.o.</b> Bojnická 3 Bratislava 83104 IČO: 35 859 890		Kraj <b>Bratislavský</b>	Okres <b>Bratislava V</b>	Obec <b>Bratislava-Petržalka</b>
		Kat. územie <b>Petržalka</b>	Číslo práru <b>105/2025</b>	Mapový list č. <b>VKM</b>
		<b>GEOMETRICKÝ PLÁN</b>		
		na vyznačenie vecného bremena na priznanie práva ochranného pásma uloženia inž. sietí na pozemkoch registra C-KN p.č. 1329/4, 1409, 1441/7		
Vyhovuje		Autorizácie overil		Úradne overil
Dňa: <b>08.09.2025</b>	Meno: <b>Ing. Alena Šitrová</b>	Dňa: <b>08.09.2025</b>	Meno: <b>Ing. Alena Šitrová</b>	Meno: <b>Ing. Monika Vičková</b>
Nové hranice boli v prípade označené <b>neboli označené</b>		Ndeťnosťami a prístupom zodpovedá predpisom		Dňa: <b>18-09-2025</b>
Záznam podrobného merania (mieračský náčrt) č. <b>10260</b>				Číslo: <b>61-1752/1026</b>
Suroviny budú označených číslami a ostatné mieračské údaje sú uložené vo všeobecnej dokumentácii				Úradne overené podľa § 9 zákona NR SR č. 215/1995 Z.z. o geodézii a kartografii 

# VÝKAZ VÝMER

str. 1

Doterajší stav													
Zmeny													
Nový stav													
Číslo		Výmera		Druh pozemku	Diel	k parcele číslo	m <sup>2</sup>	od parcely číslo	m <sup>2</sup>	Číslo parcely	Výmera		Druh pozemku
listu vlastní.	parcely	ha	m <sup>2</sup>								ha	m <sup>2</sup>	
LV	KN-E	KN-C											Vlastník, (ind opráv. osoba) adresa, (sídlo)
Stav právny je totožný s registrom C KN													
Vyčíslenie rozsahu vecného bremena													
2644		1329/4	2326	zast. pl.	1			1329/4	7	1329/4	2326	zast. pl.	Hlavné mesto SR Bratislava Príručná náb. 1, 84
2644		1409	491	ost. pl.	2			1409	6	1409	491	ost. pl.	Hlavné mesto SR Bratislava Príručná náb. 1, 84
2644		1441/7	3	8424	ost. pl.	3		1441/7	75	1441/7	3	8424	Hlavné mesto SR Bratislava Príručná náb. 1, 84
					4			1441/7	9				
Spolu:			4	1241					97		4	1241	
<p>Legenda: kód spôsobu využitia 22 Pozemok, na ktorom je postavené inžinierske stavby – cestná, miestna a účelové komunikačné, lesná cesta, poľná cesta, ...</p> <p>29 Pozemok, na ktorom je akrasná zahrada, uličná a sčíslovaná zeleň, park a les funkčnej zeleň a lesný pozemok ...</p> <p>Poznámka: zriaďuje sa vecné bremeno na prístup prírody okrajového pásma na vloženie inžinierskeho zariadenia (zabudované kódy) na pozemkoch registra C KN</p> <p>p.č. 1329/4, 1409, 1441/7 sa vymačujú rozsah v prospech jednotlivých spoločností nasledovne:</p> <p>Granje Slovensko, a.s., IČO: 35697270 – diely 1,2,3,4 s celkovou výmerou 97 m<sup>2</sup></p> <p>Energoteh, a.s., IČO: 35785217 – diel 3 s celkovou výmerou 75 m<sup>2</sup></p> <p>SWK a.s., IČO: 35680202 – diel 3 s celkovou výmerou 75 m<sup>2</sup></p>													







Spoplatnené v zmysle  
zákona č. 145/1995 Z.z.

Geometrický plán je základom na právne úkony, keď údaje doterajšieho stavu výkazu výmer sú zhodné s údajmi platných výpisov z katastra nehnuteľností

Vyhoviteľ <b>GEFOS SLOVAKIA, s.r.o.</b> Bojnická 3 Bratislava 83104 IČO: 35 859 890		Kraj <i>Bratislavský</i>	Oblasť <i>Bratislava V</i>	Obec <i>Bratislava-Petržalka</i>
		Kat. územie <i>Petržalka</i>	Číslo plánu <i>107/2025</i>	Mapový list č. <i>VKM</i>
		<b>GEOMETRICKÝ PLÁN</b> <i>na vyznačenie vecného bremena na priznanie práva ochranného pásma uloženia inž. sieťí na pozemkoch registra C KN p.č. 4691/1, 5207/5</i>		
Vyhoviteľ		Autorizačne overil		Úradne overil Meno: <i>Ing. Monika Vičková</i>
Dňa: <i>08.09.2025</i>	Meno: <i>Ing. Alena Šířová</i>	Dňa: <i>08.09.2025</i>	Meno: <i>Ing. Alena Šířová</i>	Dňa: <i>18-09-2025</i> Číslo: <i>61-17536025</i>
Nové hranice boli v prírode označené neboli označené		Miestoformami a geometriou zodpovedá predpisom		Úradne overené podľa § 8 zákona NR SR č. 215/1995 Z.z. o svedčení a kartografii
Záznam podrobného merania (merateľský náčrt) č. <i>10261</i>		Pečiatka a podpis		Pečiatka a podpis
Súradnice bodov označených štítkami a sešitné merové údaje sú učené vo všeobecnej dokumentácii		Pečiatka a podpis		Pečiatka a podpis





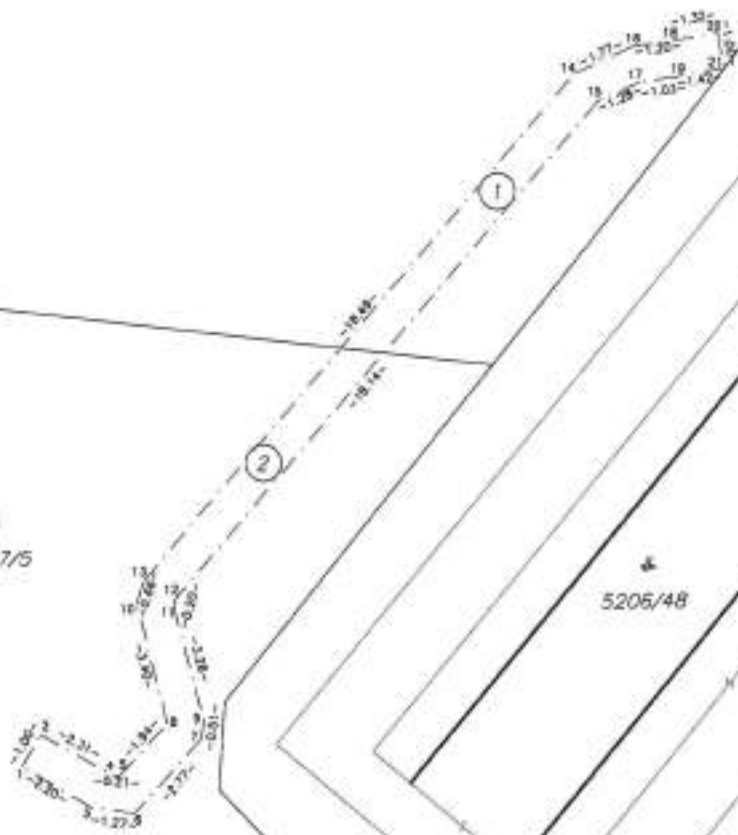
⊕  
4451

⊕  
4691/1

⊕  
5207/5

⊕  
5205/48

⊕  
4428/17





Spoplatnené v zmysle  
zákona č. 145/1995 Z.z.

Geometrický plán je podkladom na práve úkony, keď údaje doterajšieho stavu výkazu výmer sú zhodné s údajmi platných výpisov z katastra nehnuteľností.

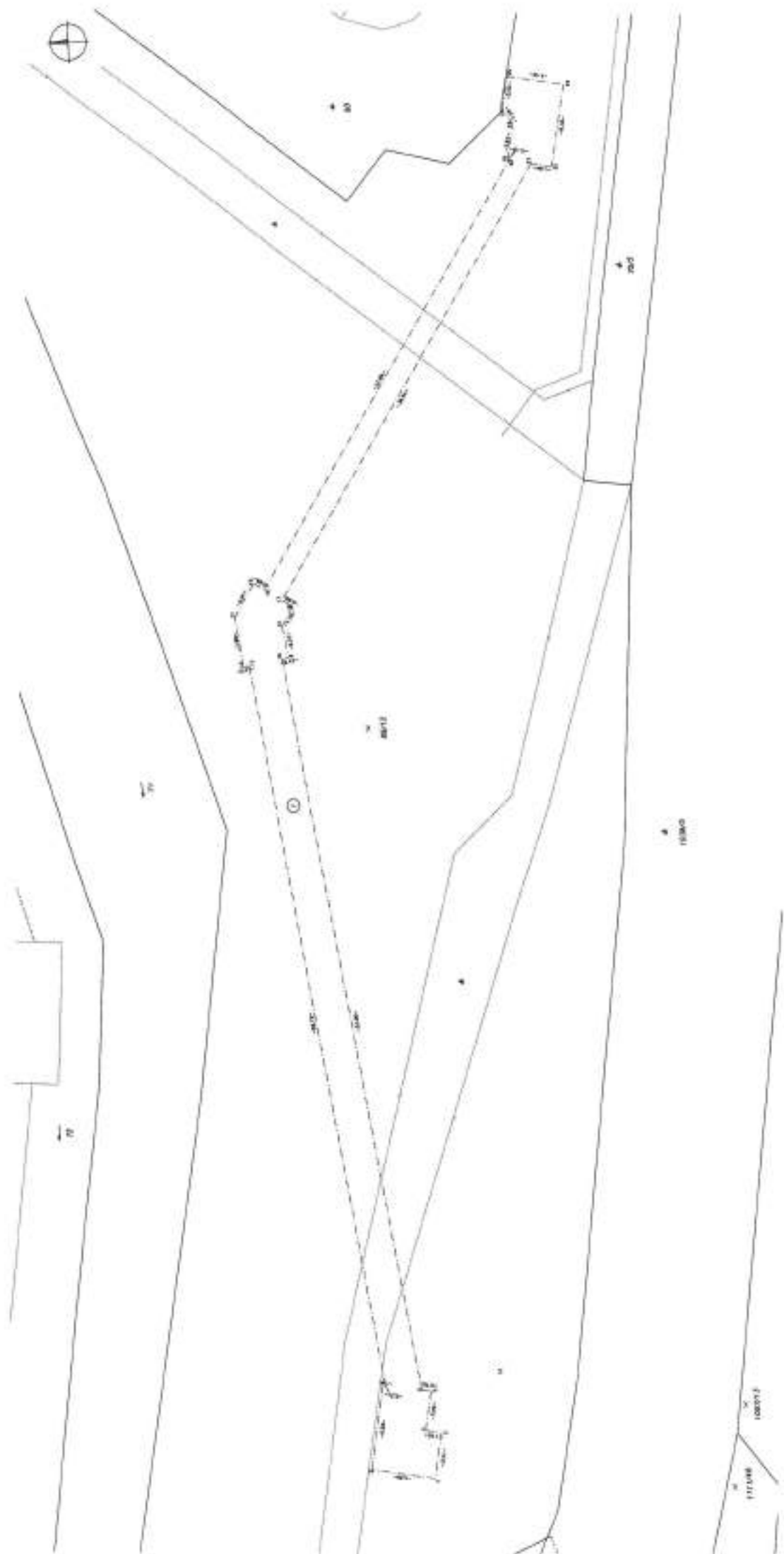
Vytaviteľ <b>GEFOS SLOVAKIA, s.r.o.</b> Bojnická 3 Bratislava 83104 IČO: 35 859 890		Kraj <b>Bratislavský</b>	Okres <b>Bratislava V</b>	Obec <b>Bratislava-Petržalka</b>
		Kat. územie <b>Petržalka</b>	Číslo plánu <b>108/2025</b>	Národný list č. <b>VKM</b>
		<b>GEOMETRICKÝ PLÁN</b> na vyznačenie vecného bremena na priznanie práva ochranného pásma uloženia inž.sieťí na pozemku registra C KN p.č. 89/12		
Vytavil		Autorizačne overil		Úradne overil Meno: <b>Ing. Monika Vičková</b>
Dňa: <b>08.09.2025</b>	Meno: <b>Ing. Alena Šítravá</b>	Dňa: <b>08.09.2025</b>	Meno: <b>Ing. Alena Šítravá</b>	Dňa: <b>18-09-2025</b> Číslo: <b>01-1754/2025</b>
Nové hranice sú v prílohe označené <b>neboli označené</b>		Náležitosť s geodetickou podrobnou predpisom		Úradne overené podľa § 9 zákona NR SR č. 215/1995 Z.z. o geodézii a katastrálii
Žádnym podrobným meraním (meračský náčrt) č. <b>10262</b>		Pečiatka a podpis		Pečiatka a podpis
Súradnice bodov označených žiakmi a ostatné meračské údaje sú uložené vo všeobecnej dokumentácii				



# VÝKAZ VÝMER

str. 1

Doterajší stav					Zmeny					Nový stav					
Číslo			Výmera		Druh pozemku	Diel	k parcele číslo	m <sup>2</sup>	od parcely číslo	m <sup>2</sup>	Číslo parcely	Výmera		Druh pozemku	Vlastník, (iná opráv. osoba) adresa, (sídlo)
listu vlastní.	parcely											ha	m <sup>2</sup>		
LV	KN-E	KN-C	ha	m <sup>2</sup>								ha	m <sup>2</sup>	kód	
Stav právny je totožný s registrom C KN															
Vyčíslenie rozsahu vecného bremena															
2021		89/12		5753	ost.pl.	1			89/12	286	89/12		5753	ost.pl. 29	Hlavné mesto SR Bratislava Primaciálne nám.1, BA
Spolu:				5753						286			5753		
Legenda: kód spôsobu využitia 29 Pozemok, na ktorom je okrasná záhrada, uličná a sádková zeleň, park a iná funkčná zeleň a lesný pozemok ...															
Poznámka: zriaďuje sa vecné bremeno na priznanie práva ochranného pásma na ukladanie inžinierskych sietí (slaboproudé káble) vo vyznačenom rozsahu na pozemku registra C KN p.č. 89/12 v prospech spoločnosti Slovak Telekom a.s., IČO: 35763469															



Zoznam parcel registra C KN:

73, 1067/12, 1067/13, 1111/46, 1111/69, 1111/70, 1111/71, 1112, 1113, 1114, 3603/10, 4355/12, 4428/10, 4428/14, 4428/15, 4428/16, 4428/17, 4428/41, 4450, 5207/5

Spopisované v zmysle  
zákonu č. 145/1995 Z.z.

Geometrický plán je podkladom na právne akcie, keď údaje doterajšieho stavu výkazu výmer sú zhodné s údajmi platných výpisov z katastra nehnuteľností

Vyhoviteľ <b>GEFOS SLOVAKIA, s.r.o.</b> Bojnická 3 Bratislava 83104 IČO: 35 859 890		Kraj Bratislavský	Okres Bratislava V	Obec Bratislava-Petržalka
		Katastrálne územie Petržalka	Číslo plánu 109/2025	Mapový list č. VKM
		<b>GEOMETRICKÝ PLÁN</b>		
Vyhoviteľ Dňa: 10.09.2025 Meno: Ing. Alena Šifrová		Autorizačne overil Dňa: 11.09.2025 Meno: Ing. Alena Šifrová		Úradne overil Meno: Ing. Ľubica Jakubčeková Dňa: 14-10-2025 Číslo: 66-1802/2025
Nové hranice boli v prírode označené alebo označené		Našeľtiteľmi a prenosťou zodpovedá predpisom		Úradne overené podľa § 9 zákona NR SR č. 215/1995 Z.z. o geodézii a katastrálnom území
Záznam podrobného merania (meračský náčrt) č. 10263		Pečiatka a podpis		Pečiatka a podpis
Súhrnné bodové zariadenie číselní a ostatné meročné údaje sú uložené vo všeobecnej dokumentácii		Pečiatka a podpis		Pečiatka a podpis

# VÝKAZ VÝMER

str. 1

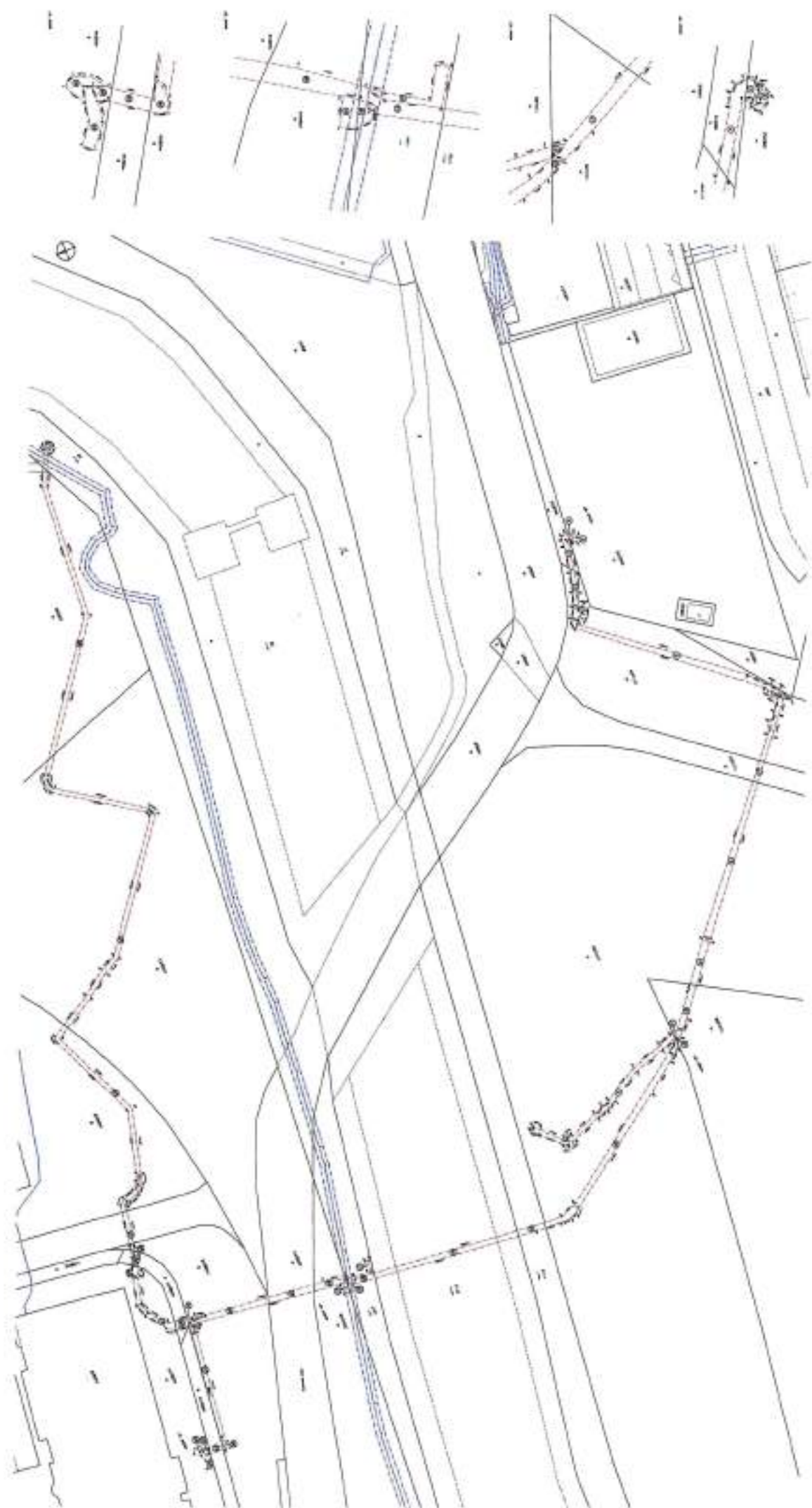
Doterajší stav					Zmeny					Nový stav					
Číslo			Výmera		Druh pozemku	Diel	k parcele číslo	m <sup>2</sup>	od parcely číslo	m <sup>2</sup>	Číslo parcely	Výmera		Druh pozemku	Vlastník, (iná opráv. osoba) adresa, (sídlo)
listu vlastní.	parcely											ha	m <sup>2</sup>		
LV	KN-E	KN-C	ha	m <sup>2</sup>								ha	m <sup>2</sup>	kód	
Stav právny je totožný s registrom C KN															
Výčíslenie rozsahu vecného bremena															
1283		73	6700		vodná pl.	1			73	6	73	6700		vodná pl. 11	SR, SVP, s.p. Martinská 49, BA
1748	1067/12		2950		ost.pl.	2		1067/12	2		1067/12	2950		ost.pl. 29	Hlavné mesto SR Bratislava Primaciálna nám.1, BA
						3		1067/12	2						
2021	1067/13		153		ost.pl.	4		1067/13	9		1067/13	153		ost.pl. 29	delto
2644	1111/46	2	7871		ost.pl.	5		1111/46	9		1111/46	2	7871	ost.pl. 29	delto
						6		1111/46	90						
2644	1111/69	1	3144		ost.pl.	7		1111/69	46		1111/69	1	3144	ost.pl. 29	delto
						8		1111/69	16						
						9		1111/69	53						
						10		1111/69	71						
3928	1111/70	5	4221		ost.pl.	11		1111/70	7		1111/70	5	4221	ost.pl. 29	delto
						12		1111/70	1						
						13		1111/70	17						
2644	1111/71		1046		zast.pl.	14		1111/71	8		1111/71	1046		zast.pl. 22	delto
1283	1112		7159		vodná pl.	15		1112	8		1112	7159		vodná pl. 11	SR, SVP, s.p. Martinská 49, BA
1283	1113	3	0129		vodná pl.	16		1113	42		1113	3	0129	vodná pl. 11	delto
1283	1114	1	0559		vodná pl.	17		1114	5		1114	1	0559	vodná pl. 11	delto
						18		1114	8						
						19		1114	2						
2159	3603/10		2683		ost.pl.	20		3603/10	10		3603/10	2683		ost.pl. 29	Hlavné mesto SR Bratislava Primaciálna nám.1, BA
						21		3603/10	3						
1748	4355/12		2167		zast.pl.	22		4355/12	16		4355/12	2167		zast.pl. 22	delto
1748	4428/10		719		ost.pl.	23		4428/10	3		4428/10	719		ost.pl. 37	delto
1748	4428/14		1473		zast.pl.	24		4428/14	5		4428/14	1473		zast.pl. 25	delto
						25		4428/14	3						
						26		4428/14	1						
						27		4428/14	21						
1748	4428/15		1327		ost.pl.	28		4428/15	2		4428/15	1327		ost.pl. 37	delto
						29		4428/15	24						
						30		4428/15	2						
						31		4428/15	28						
						32		4428/15	3						
1748	4428/16		2080		ost.pl.	33		4428/16	51		4428/16	2080		ost.pl. 37	delto
3095	4428/17		5065		ost.pl.	34		4428/17	85		4428/17	5065		ost.pl. 37	METRO Bratislava, a.s. Primaciálna nám.1, BA

# VÝKAZ VÝMER

str. 2

Doterajší stav					Zmeny					Nový stav					
Číslo			Výmera		Druh pozemku	Diel	k parcele číslo	m <sup>2</sup>	od parcely číslo	m <sup>2</sup>	Číslo parcely	Výmera		Druh pozemku	Vlastník, (iná opráv. osoba) adresa, (sídlo)
listu vlastní.	parcely											ha	m <sup>2</sup>		
LV	KN-E	KN-C	ha	m <sup>2</sup>								ha	m <sup>2</sup>	kód	
4833		4428/41		80	ost.pl.	35			4428/41	4	4428/41		80	ost.pl.	Hlavné mesto SR Bratislava Primaciálne nám. 1, 84
						36			4428/41	5				37	
1748		4450		5323	zast.pl.	37			4450	7	4450		5323	zast.pl.	delto
														22	
1748		5207/5		8043	zast.pl.	38			5207/5	68	5207/5		8043	zast.pl.	delto
														22	
Spolu:			18	2692						735		18	2692		
Legenda: kód spôsobu využívania															
11 Vodný tok (prírodný) – rieka, potok, umelý káňd a iné)															
22 Pozemok, na ktorom je postavená inžinierska stavba – časť, miestna a účelová komunikácia, lesná cesta, poľná cesta, ...															
25 Pozemok, na ktorom je postavená celá inžinierska stavba s jej súčasť															
29 Pozemok, na ktorom je okrasná záhrada, uličná a sídlisková zeleň, park a iné funkčné zeleň a lesný pozemok ...															
37 Pozemok, na ktorom sú skotý, zvaly, rakvy, výmole, vysoké medze s krovím alebo kosením a iné plochy, ...															
Poznámka: zriaďuje sa veľké bremeno na príslušie práva ochranného adama na uloženie inžinierskych sietí (slaboprúdové adble) na pozemkoch registra C KN 73, 1062/12, 1062/13, 1111/46, 1111/89, 1111/70, 1111/71, 1112, 1113, 1114, 3603/10, 4355/12, 4428/10, 4428/14, 4428/15, 4428/16, 4428/17, 4428/41, 4450, 5207/5 vo vyznačenom rozsahu v prospech jednotlivých spoločností nasledovne:															
Slovak Telekom, a.s., IČO: 35763469 – diely 3,4,5,6,8,9,10,12,13,14,15,16,18,20,22,23,25,26,30,31 s celkovou výmerou 416 m <sup>2</sup>															
Orange Slovensko, a.s., IČO: 35692270 – diely 7,8,11,13 s celkovou výmerou 80 m <sup>2</sup>															
Slovenet, a.s., IČO: 35954612 – diely 3,4,5,6,8,9,10,12,13,14,15,16,18,20,22,29,31 s celkovou výmerou 410 m <sup>2</sup>															
UPC BROADBAND SLOVAKIA s.r.o., IČO: 35271987 – diely 1,6,8,9,10,12,13,14,15,16,17,18,19,20,21,23,27,28,29,32,33,34,35,36,37,38 s celkovou výmerou 624 m <sup>2</sup>															
SANET, IČO: 17055270 – diely 2,3,4,5,6,8,9,10,12,13,14,15,16,18,20,22,23,25,26,29,30,31 s celkovou výmerou 421 m <sup>2</sup>															
SWAN, a.s., IČO: 35680202 – diely 3,4,5,6,8,9,10,12,13,14,15,16,18,20,22,23,24,26,29,30,31 s celkovou výmerou 421 m <sup>2</sup>															
Energafel, a.s., IČO: 35785217 – diely 7,8,11,13 s celkovou výmerou 80 m <sup>2</sup>															
TURK Telekom International SK, s.r.o., IČO: 35805544 – diely 2,3,4,5,6,8,9,10,12,13,14,15,16,18,20,22,23,25,26,29,30,31 s celkovou výmerou 421 m <sup>2</sup>															





Geometrický plán je podkladom na právne úkony, keď údaje doterajšieho stavu výkazu výmer sú zhodné s údajmi platných výpisov z katastra nehnuteľností

Vyhoviteľ <b>GEOASPEKT s.r.o.</b> Znievska 28 Bratislava 85106 IČO: 36666726		Kraj	Bratislavský	Oblasť	Bratislava V	Obec	Bratislava-Petržalka
		Kat. územie	Petržalka	Číslo plánu	01/2026	Mapový list č.	VKM
<b>GEOMETRICKÝ PLÁN</b>				na vyznačenie vecného bremena na priznanie práva uloženia inž.sietí na pozemku p.č. 1560/3			
Vyhoviteľ		Autorizačné overenie		Úradne overenie			
Dňa:	Meno:	Dňa:	Meno:	Dňa:	Číslo:		
13.01.2026	Ing. Alena Šířavá	14.01.2026	Ing. Alena Šířavá				
Nové hranice boli v prírode označené neboli označené		Náležitosti a prístupnosť zodpovedá predpisom  Pečiatka a podpis		Úradne overené podľa § 9 zákona NR SR č. 215/1995 Z.z. o geodézii a kartografii  Pečiatka a podpis			
Záznam podrobného merania (meračský náčrt) č. 10313							
Súradnice bodov označených štalami a ostatné meračské údaje sú uložené vo všeobecnej dokumentácii							





Geometrický plán je podkladom na právne úkony, keď údaje doterajšieho stavu výkazu výmer sú zhodné s údajmi platných výpisov z katastra nehnuteľností

Vyhovateľ <b>GEOASPEKT s.r.o.</b> Znievska 28 Bratislava 85106 IČO: 36666726		Kraj <i>Bratislavský</i>	Okres <i>Bratislava V</i>	Obec <i>Bratislava-Petržalka</i>
		Kat. územie <i>Petržalka</i>	Číslo plánu <i>02/2026</i>	Mapový list č. <i>VKM</i>
		<b>GEOMETRICKÝ PLÁN</b> <i>na vyznačenie vecného bremena          na priznanie práva ochranného pásma          uloženia inž. sietí na pozemku p.č. 1560/3</i>		
Vyhovateľ		Autorizácie overil		Úradne overil
Dňa:	Meno:	Dňa:	Meno:	Dňa:
<i>14.01.2026</i>	<i>Ing. Alena Šítravá</i>	<i>14.01.2026</i>	<i>Ing. Alena Šítravá</i>	
Nové hranice boli v prírode označené <i>neboli označené</i>		Náležitosti a presnosť zodpovedá predpisom		Úradne overené podľa § 9 zákona NR SR č. 215/1995 Z.z. o geodézii a kartografii
Záznam podrobného merania (meračský náčrt) č. <i>10314</i>				
Súradnice bodov označených číslami a ostatné meračské údaje sú urobené vo všeobecnej dokumentácii		Pečiatka a podpis		Pečiatka a podpis



# VÝKAZ VÝMER

str. 1

Doterajší stav													
Zmeny													
Nový stav													
Číslo		Výmera		Druh pozemku	Diel	k parcele číslo	m <sup>2</sup>	od parcely číslo	m <sup>2</sup>	Číslo parcely	Výmera		Druh pozemku
listu vlastn.	parcely	ha	m <sup>2</sup>								ha	m <sup>2</sup>	
LV	KN-E	KN-C											
Stav právny je totožný s registrom C KN													
Výčíslenie rozsahu vecného bremena													
1748		1560/3	2837	ost.pl	1			1560/3	9	1560/3	2837	ost.pl	29
Vlastník, (iná opráv. osoba) adresa, (sídlo)													
hlavné mesto SR Bratislava Prímackého nám. 1, 84													
Spolu:			2837						9		2837		
<p>Legenda: kód spôsobu využitia 29 Pozemok, na ktorom je skosená záhrada, vlnčák a záhradný zeleň, park a les funkčná zeleň a lesný pozemok ...</p> <p>Poznámka: zriaďuje sa vecné bremeno na priznanie práva užívania podľa ne uloženie inžinierskych sietí (vodovodné potrubie, DN400) vo vyznačenom rozsahu (diel 1) na pozemku p.č. 1560/3 v prospech spoločnosti BVS, a.s. IČO: 35890370</p>													



⊕  
1555

⊕  
1563/3

⊕  
1563/3

⊕  
1561/3

⊕  
1579/3



⊕

⊕  
1560/3

0.1m

**Úrad geodézie, kartografie a katastra Slovenskej republiky**  
**VÝPIS Z KATASTRA NEHNUTEĽNOSTÍ**

Okres : 105	Bratislava V	Dátum vyhotovenia : 15.1.2026
Obec : 529460	Bratislava-Petržalka	Čas vyhotovenia : 10:54:53
Katastrálne územie : 804959	Petržalka	Údaje platné k : 14.1.2026 18:00:00

**Výpis je nepoužiteľný na právne úkony**  
**VÝPIS Z LISTU VLASTNÍCTVA č. 1748**

**ČASŤ A: MAJETKOVÁ PODSTATA**

**Parcely registra „C“ evidované na katastrálnej mape**

Počet parcel: 3858

Parcelné číslo	Výmera v m <sup>2</sup>	Druh pozemku	Spôsob využívania pozemku	Druh chránenej nehnuteľnosti	Spoločná nehnuteľnosť	Umiestnenie pozemku	Druh právneho vzťahu
2	2502	Zastavaná plocha a nádvorie	22		1	1	
Iné údaje: Bez zápisu							
3/1	4262	Ostatná plocha	37		1	1	
Iné údaje: Bez zápisu							
3/5	16	Ostatná plocha	37		1	1	
Iné údaje: Bez zápisu							
3/6	8	Ostatná plocha	37		1	1	
Iné údaje: Bez zápisu							
3/7	187	Ostatná plocha	37		1	1	
Iné údaje: Bez zápisu							
3/11	2413	Ostatná plocha	34		1	1	
Iné údaje: Bez zápisu							
3/12	27	Ostatná plocha	37		1	1	
Iné údaje: Bez zápisu							
4	1388	Ostatná plocha	37		1	1	
Iné údaje: Bez zápisu							
5	2991	Zastavaná plocha a nádvorie	22		1	1	
Iné údaje: Bez zápisu							
6/1	146	Ostatná plocha	29		1	1	
Iné údaje: Bez zápisu							
6/2	555	Ostatná plocha	29		1	1	
Iné údaje: Bez zápisu							
7	860	Ostatná plocha	29		1	1	
Iné údaje: Bez zápisu							
8/2	13	Zastavaná plocha a nádvorie	22		1	1	
Iné údaje: Bez zápisu							
9	394	Ostatná plocha	29		1	1	
Iné údaje: Bez zápisu							
10	886	Ostatná plocha	30		1	1	

452/1	666	Zastavaná plocha a nádvorie	17		1	1	
Iné údaje: Bez zápisu							
452/2	34	Zastavaná plocha a nádvorie	15		1	1	5
Právny vzťah k stavbe súpisné číslo 2992 evidovanej na pozemku parcelné číslo 452/2 je evidovaný na liste vlastníctva č. 3264.							
Iné údaje: Bez zápisu							
452/3	58	Zastavaná plocha a nádvorie	17		1	1	
Iné údaje: Bez zápisu							
457	331	Ostatná plocha	29		1	1	
Iné údaje: Bez zápisu							
458	801	Ostatná plocha	29		1	1	
Iné údaje: Bez zápisu							
459/1	7926	Zastavaná plocha a nádvorie	22		1	1	
Iné údaje: Bez zápisu							
459/2	14	Zastavaná plocha a nádvorie	22		1	1	
Iné údaje: Bez zápisu							
459/3	16	Zastavaná plocha a nádvorie	22		1	1	
Iné údaje: Bez zápisu							
460	1141	Ostatná plocha	29		1	1	
Iné údaje: Bez zápisu							
461	1540	Zastavaná plocha a nádvorie	22		1	1	
Iné údaje: Bez zápisu							
463	1187	Ostatná plocha	29		1	1	
Iné údaje: Bez zápisu							
464	120	Ostatná plocha	29		1	1	
Iné údaje: Bez zápisu							
465	131	Ostatná plocha	29		1	1	
Iné údaje: Bez zápisu							
467	1531	Ostatná plocha	29		1	1	
Iné údaje: Bez zápisu							
468	1582	Ostatná plocha	29		1	1	
Iné údaje: Bez zápisu							
481	1649	Ostatná plocha	29		1	1	
Iné údaje: Bez zápisu							
526	192	Ostatná plocha	29		1	1	
Iné údaje: Bez zápisu							
533/1	1943	Zastavaná plocha a nádvorie	25		1	1	
Iné údaje: Bez zápisu							
533/4	43	Zastavaná plocha a nádvorie	25		1	1	
Iné údaje: Bez zápisu							

1778	1661	Ostatná plocha	29		1	1
Iné údaje: Bez zápisu						
1779	1414	Ostatná plocha	29		1	1
Iné údaje: Bez zápisu						
1780	1779	Zastavaná plocha a nádvorie	22		1	1
Iné údaje: Bez zápisu						
1781	1937	Ostatná plocha	29		1	1
Iné údaje: Bez zápisu						
1782	162	Ostatná plocha	29		1	1
Iné údaje: Bez zápisu						
1789	776	Ostatná plocha	29		1	1
Iné údaje: Bez zápisu						
1790/1	741	Zastavaná plocha a nádvorie	22		1	1
Iné údaje: Bez zápisu						
1790/2	7	Zastavaná plocha a nádvorie	22		1	1
Iné údaje: Bez zápisu						
1790/3	7	Zastavaná plocha a nádvorie	22		1	1
Iné údaje: Bez zápisu						
1790/4	7	Zastavaná plocha a nádvorie	22		1	1
Iné údaje: Bez zápisu						
1790/5	6	Zastavaná plocha a nádvorie	22		1	1
Iné údaje: Bez zápisu						
1790/6	6	Zastavaná plocha a nádvorie	22		1	1
Iné údaje: Bez zápisu						
1791	392	Ostatná plocha	29		1	1
Iné údaje: Bez zápisu						
1792	659	Zastavaná plocha a nádvorie	22		1	1
Iné údaje: Bez zápisu						
1793	5410	Ostatná plocha	29		1	1
Iné údaje: Bez zápisu						
1794	2815	Ostatná plocha	29		1	1
Iné údaje: Bez zápisu						
1795	351	Zastavaná plocha a nádvorie	16		1	1
Iné údaje: Bez zápisu						
1802	2846	Zastavaná plocha a nádvorie	22		1	1
Iné údaje: Bez zápisu						
1803	470	Zastavaná plocha a nádvorie	22		1	1
Iné údaje: Bez zápisu						



3051/91	255	Zastavaná plocha a nádvorie	22		1	1
Iné údaje: Bez zápisu						
3052/1	16067	Orná pôda	1		1	2
Iné údaje: Bez zápisu						
3052/2	666	Orná pôda	1		1	1
Iné údaje: Bez zápisu						
3052/5	5722	Orná pôda	1		1	2
Iné údaje: Bez zápisu						
3052/8	3604	Ostatná plocha	34		1	2
Iné údaje: Bez zápisu						
3052/9	276	Ostatná plocha	34		1	2
Iné údaje: Bez zápisu						
3053/5	728	Zastavaná plocha a nádvorie	22		1	2
Iné údaje: Bez zápisu						
3069/2	25	Ostatná plocha	37		1	1
Iné údaje: Bez zápisu						
3069/3	61	Ostatná plocha	37		1	1
Iné údaje: Bez zápisu						
3084/11	397	Zastavaná plocha a nádvorie	22		1	1
Iné údaje: Bez zápisu						
3084/12	210	Zastavaná plocha a nádvorie	22		1	1
Iné údaje: Bez zápisu						
3084/13	54	Zastavaná plocha a nádvorie	22		1	1
Iné údaje: Bez zápisu						
3084/15	1192	Zastavaná plocha a nádvorie	22		1	1
Iné údaje: Bez zápisu						
3084/16	91	Zastavaná plocha a nádvorie	22		1	1
Iné údaje: Bez zápisu						
3084/17	61	Zastavaná plocha a nádvorie	22		1	1
Iné údaje: Bez zápisu						
3084/18	314	Zastavaná plocha a nádvorie	22		1	1
Iné údaje: Bez zápisu						
3084/19	10	Zastavaná plocha a nádvorie	22		1	1
Iné údaje: Bez zápisu						
3084/37	3	Zastavaná plocha a nádvorie	21		1	1
Iné údaje: Bez zápisu						
3109/9	2737	Ostatná plocha	37		1	1
Iné údaje: Bez zápisu						

Iné údaje: Bez zápisu						
4903/5	86	Zastavaná plocha a nádvorie	25		1	1
Iné údaje: Bez zápisu						
4903/6	74	Zastavaná plocha a nádvorie	25		1	1
Iné údaje: Bez zápisu						
4904	321	Zastavaná plocha a nádvorie	25		1	1
Iné údaje: Bez zápisu						
4906/2	201	Zastavaná plocha a nádvorie	25		1	1
Iné údaje: Bez zápisu						
4906/3	80	Zastavaná plocha a nádvorie	25		1	1
Iné údaje: Bez zápisu						
4906/6	41	Zastavaná plocha a nádvorie	25		1	1
Právny vzťah k stavbe súpisné číslo 1153 evidovanej na pozemku parcelné číslo 4906/6 je evidovaný na liste vlastníctva č. 3175.						
Iné údaje: Bez zápisu						
4906/7	41	Zastavaná plocha a nádvorie	25		1	1
Právny vzťah k stavbe súpisné číslo 1153 evidovanej na pozemku parcelné číslo 4906/7 je evidovaný na liste vlastníctva č. 3175.						
Iné údaje: Bez zápisu						
4906/8	39	Zastavaná plocha a nádvorie	25		1	1
Právny vzťah k stavbe súpisné číslo 1153 evidovanej na pozemku parcelné číslo 4906/8 je evidovaný na liste vlastníctva č. 3177.						
Iné údaje: Bez zápisu						
4906/9	41	Zastavaná plocha a nádvorie	25		1	1
Právny vzťah k stavbe súpisné číslo 1153 evidovanej na pozemku parcelné číslo 4906/9 je evidovaný na liste vlastníctva č. 3177.						
Iné údaje: Bez zápisu						
4906/10	30	Zastavaná plocha a nádvorie	25		1	1
Právny vzťah k stavbe súpisné číslo 1153 evidovanej na pozemku parcelné číslo 4906/10 je evidovaný na liste vlastníctva č. 3150.						
Iné údaje: Bez zápisu						
4906/11	98	Zastavaná plocha a nádvorie	25		1	1
Iné údaje: Bez zápisu						
4906/12	39	Zastavaná plocha a nádvorie	25		1	1
Iné údaje: Bez zápisu						
4906/13	10	Zastavaná plocha a nádvorie	25		1	1
Iné údaje: Bez zápisu						
4906/14	2	Zastavaná plocha a nádvorie	17		1	1

	5222/33	20	VRATNICA		1
Iné údaje: Bez zápisu					

### Legenda

#### Druh stavby

- 6 Iná dopravná a telekomunikačná budova (budova prístavu, garáže, kryté parkovisko, budova na rádiové a televízne vysielanie a iné)
- 9 Bytový dom
- 11 Budova pre školstvo, na vzdelávanie a výskum
- 14 Budova obchodu a služieb
- 15 Administratívna budova
- 16 Budova pre kultúru a na verejnú zábavu (múzeum, knižnica a galéria)
- 18 Budova technickej vybavenosti sídla (výmenníková stanica, budova na rozvod energií, čerpadia a prečerpávacia stanica, úpravňa vody, transformačná stanica a rozvodňa, budova vodojemu alebo čistiarne odpadových vôd a iné)
- 20 Iná budova

#### Umiestnenie stavby

- 1 Stavba postavená na zemskom povrchu

## ČASŤ B: VLASTNÍCI A INÉ OPRÁVNENÉ OSOBY Z PRÁVA K NEHNUTEĽNOSTI

### Vlastník

Počet vlastníkov: 1

Poradové číslo	Titul, priezvisko, meno, rodné meno / Názov Miesto trvalého pobytu / Sídlo Dátum narodenia, rodné číslo / IČO / Iný identifikačný údaj	Spoluvlastnícky podiel
1	Hlavné mesto Slovenskej republiky Bratislava, Primaciálne námestie 1, Bratislava, PSČ 814 99, SR, IČO: 603481	1/1

**Úrad geodézie, kartografie a katastra Slovenskej republiky**  
**VÝPIS Z KATASTRA NEHNUTELNOSTÍ**

Okres : 105	Bratislava V	Dátum vyhotovenia : 15.1.2026
Obec : 529460	Bratislava-Petržalka	Čas vyhotovenia : 11:03:47
Katastrálne územie : 804959	Petržalka	Údaje platné k : 14.1.2026 18:00:00

**Výpis je nepoužiteľný na právne úkony**  
**VÝPIS Z LISTU VLASTNÍCTVA č. 2644**

**ČASŤ A: MAJETKOVÁ PODSTATA**

**Parcely registra „C“ evidované na katastrálnej mape**

Počet parcel: 629

Parcelné číslo	Výmera v m <sup>2</sup>	Druh pozemku	Spôsob využívania pozemku	Druh chránenej nehnuteľnosti	Spoločná nehnuteľnosť	Umiestnenie pozemku	Druh právneho vzťahu
212	409	Ostatná plocha	29		1	1	
Iné údaje: Bez zápisu							
216/5	2553	Zastavaná plocha a nádvorie	22		1	1	
Iné údaje: Bez zápisu							
216/6	35	Zastavaná plocha a nádvorie	22		1	1	
Iné údaje: Bez zápisu							
216/8	28	Zastavaná plocha a nádvorie	25		1	1	
Iné údaje: Bez zápisu							
218/4	2843	Zastavaná plocha a nádvorie	25		1	1	
Iné údaje: Bez zápisu							
218/5	34	Zastavaná plocha a nádvorie	17		1	1	
Iné údaje: Bez zápisu							
218/6	61	Zastavaná plocha a nádvorie	25		1	1	
Iné údaje: Bez zápisu							
402	3648	Ostatná plocha	29		1	1	
Iné údaje: Bez zápisu							
403/1	842	Zastavaná plocha a nádvorie	22		1	1	
Iné údaje: Bez zápisu							
403/2	19	Ostatná plocha	99		1	1	
Iné údaje: Bez zápisu							
404	528	Zastavaná plocha a nádvorie	22		1	1	
Iné údaje: Bez zápisu							
406	1665	Ostatná plocha	29		1	1	
Iné údaje: Bez zápisu							
408	405	Ostatná plocha	29		1	1	
Iné údaje: Bez zápisu							

2844/10	839	Ostatná plocha	37		1	1
Iné údaje: Bez zápisu						
2844/11	2102	Zastavaná plocha a nádvorie	25		1	1
Iné údaje: Bez zápisu						
2844/12	512	Ostatná plocha	37		1	1
Iné údaje: Bez zápisu						
2844/13	707	Ostatná plocha	37		1	1
Iné údaje: Bez zápisu						
2844/14	1093	Ostatná plocha	37		1	1
Iné údaje: Bez zápisu						
2844/15	295	Ostatná plocha	37		1	1
Iné údaje: Bez zápisu						
2844/16	1180	Ostatná plocha	30		1	1
Iné údaje: Bez zápisu						
2844/17	4480	Ostatná plocha	30		1	1
Iné údaje: Bez zápisu						
2844/19	306	Ostatná plocha	30		1	1
Iné údaje: Bez zápisu						
2844/20	324	Ostatná plocha	30		1	1
Iné údaje: Bez zápisu						
2844/21	314	Ostatná plocha	30		1	1
Iné údaje: Bez zápisu						
2844/22	901	Ostatná plocha	30		1	1
Iné údaje: Bez zápisu						
2844/23	1665	Ostatná plocha	30		1	1
Iné údaje: Bez zápisu						
2844/25	12	Zastavaná plocha a nádvorie	17		1	1
Iné údaje: Bez zápisu						
2844/26	1353	Ostatná plocha	30		1	1
Iné údaje: Bez zápisu						
2844/28	2264	Ostatná plocha	30		1	1
Iné údaje: Bez zápisu						
2845/7	252	Zastavaná plocha a nádvorie	25		1	1
Iné údaje: Bez zápisu						
2845/8	16100	Zastavaná plocha a nádvorie	25		1	1
Iné údaje: Bez zápisu						
2845/9	289	Zastavaná plocha a nádvorie	25		1	1
Iné údaje: Bez zápisu						
2845/12	212	Zastavaná plocha a nádvorie	22		1	1
Iné údaje: Bez zápisu						



**Plomba vyznačená na základe V-11886/2013 (Kúpna zmluva)**  
**Plomba vyznačená na základe Z-20528/2025 (Iná listina)**

Iné údaje: Bez zápisu							
5076/5	1007	Zastavaná plocha a nádvorie	17		1	1	
Iné údaje: Bez zápisu							
5078/7	2124	Zastavaná plocha a nádvorie	22		1	1	
Iné údaje: Bez zápisu							
5078/12	2	Zastavaná plocha a nádvorie	22		1	1	
Iné údaje: Bez zápisu							
5078/16	13	Zastavaná plocha a nádvorie	25		1	1	
Iné údaje: Bez zápisu							
5079/6	1304	Ostatná plocha	37		1	1	
Iné údaje: Bez zápisu							
5079/7	1356	Ostatná plocha	37		1	1	
Iné údaje: Bez zápisu							
5079/10	2	Zastavaná plocha a nádvorie	22		1	1	
Iné údaje: Bez zápisu							
5079/11	2	Zastavaná plocha a nádvorie	22		1	1	
Iné údaje: Bez zápisu							
5081/2	2350	Zastavaná plocha a nádvorie	22		1	1	2
Iné údaje: Bez zápisu							
5081/3	6487	Zastavaná plocha a nádvorie	22		1	1	2
Iné údaje: Bez zápisu							
5081/4	130	Zastavaná plocha a nádvorie	25		1	1	2
Iné údaje: Bez zápisu							
5081/11	5344	Zastavaná plocha a nádvorie	25		1	1	2
Iné údaje: Bez zápisu							
5081/12	283	Zastavaná plocha a nádvorie	25		1	1	2
Iné údaje: Bez zápisu							
5081/13	2263	Zastavaná plocha a nádvorie	25		1	1	
Iné údaje: Bez zápisu							
5081/14	324	Zastavaná plocha a nádvorie	25		1	1	2
Iné údaje: Bez zápisu							
5081/15	484	Zastavaná plocha a nádvorie	25		1	1	
Iné údaje: Bez zápisu							
5081/16	468	Zastavaná plocha a nádvorie	25		1	1	

**ČASŤ B: VLASTNÍCI A INÉ OPRAVNENÉ OSOBY Z PRÁVA K NEHNUTEĽNOSTI****Vlastník**

Počet vlastníkov: 1

Poradové číslo	Titul, priezvisko, meno, rodné meno / Názov Miesto trvalého pobytu / Sídlo Dátum narodenia, rodné číslo / IČO / Iný identifikačný údaj	Spoluvlastnícky podiel
1	Hlavné mesto Slovenskej republiky Bratislava, Primaciálne námestie 1, Bratislava, PSČ 814 99, SR, IČO: 603481	1/1

**Úrad geodézie, kartografie a katastra Slovenskej republiky**  
**VÝPIS Z KATASTRA NEHNUTEĽNOSTÍ**

Okres : 105	Bratislava V	Dátum vyhotovenia : 15.1.2026
Obec : 529460	Bratislava-Petržalka	Čas vyhotovenia : 11:07:10
Katastrálne územie : 804959	Petržalka	Údaje platné k : 14.1.2026 18:00:00

**Výpis je nepoužiteľný na právne úkony**  
**VÝPIS Z LISTU VLASTNÍCTVA č. 2021**

**ČASŤ A: MAJETKOVÁ PODSTATA**

**Parcely registra „C“ evidované na katastrálnej mape**

Počet parcel: 113

Parcelné číslo	Výmera v m <sup>2</sup>	Druh pozemku	Spôsob využívania pozemku	Druh chránenej nehnuteľnosti	Spoločná nehnuteľnosť	Umiestnenie pozemku	Druh právneho vzťahu
70/5	1504	Zastavaná plocha a nádvorie	22		1	1	
Iné údaje: Bez zápisu							
89/12	5753	Ostatná plocha	29		1	1	
Iné údaje: Bez zápisu							
90	3732	Zastavaná plocha a nádvorie	22		1	1	
Iné údaje: Bez zápisu							
91/1	1081	Ostatná plocha	29		1	1	
Iné údaje: Bez zápisu							
91/2	162	Zastavaná plocha a nádvorie	22		1	1	
Iné údaje: Bez zápisu							
964/6	5307	Ostatná plocha	37		1	1	
Iné údaje: Bez zápisu							
964/24	893	Ostatná plocha	37		1	1	
Iné údaje: Bez zápisu							
964/25	391	Ostatná plocha	37		1	1	
Iné údaje: Bez zápisu							
964/34	52	Zastavaná plocha a nádvorie	22		1	1	
Iné údaje: Bez zápisu							
964/35	18	Ostatná plocha	29		1	1	
Iné údaje: Bez zápisu							
964/36	123	Zastavaná plocha a nádvorie	22		1	1	
Iné údaje: Bez zápisu							
964/37	32	Zastavaná plocha a nádvorie	22		1	1	
Iné údaje: Bez zápisu							
964/42	1268	Ostatná plocha	37		1	1	
Iné údaje: Bez zápisu							
964/43	242	Ostatná plocha	37		1	1	

Iné údaje: Bez zápisu						
964/44	161	Ostatná plocha	37		1	1
Iné údaje: Bez zápisu						
1038/5	4008	Zastavaná plocha a nádvorie	22		1	1
Iné údaje: Bez zápisu						
1038/6	498	Zastavaná plocha a nádvorie	22		1	1
Iné údaje: Bez zápisu						
1067/13	153	Ostatná plocha	29		1	1
Iné údaje: Bez zápisu						
1115	935	Zastavaná plocha a nádvorie	22		1	1
Iné údaje: Bez zápisu						
1121	1553	Zastavaná plocha a nádvorie	22		1	1
Iné údaje: Bez zápisu						
1122	859	Ostatná plocha	29		1	1
Iné údaje: Bez zápisu						
1123	702	Zastavaná plocha a nádvorie	22		1	1
Iné údaje: Bez zápisu						
1124	409	Ostatná plocha	29		1	1
Iné údaje: Bez zápisu						
1125/1	160	Ostatná plocha	29		1	1
Iné údaje: Bez zápisu						
1125/2	247	Ostatná plocha	30		1	1
Iné údaje: Bez zápisu						
1125/3	176	Ostatná plocha	29		1	1
Iné údaje: Bez zápisu						
1126	584	Ostatná plocha	29		1	1
Iné údaje: Bez zápisu						
1127	4058	Zastavaná plocha a nádvorie	22		1	1
Iné údaje: Bez zápisu						
1128	282	Ostatná plocha	29		1	1
Iné údaje: Bez zápisu						
1129	1758	Zastavaná plocha a nádvorie	17		1	1
Iné údaje: Bez zápisu						
1165	470	Ostatná plocha	29		1	1
Iné údaje: Bez zápisu						
1166	500	Zastavaná plocha a nádvorie	22		1	1
Iné údaje: Bez zápisu						
1167	490	Zastavaná plocha a nádvorie	22		1	1
Iné údaje: Bez zápisu						

Iné údaje: Bez zápisu						
5203/1	17684	Zastavaná plocha a nádvorie	22		1	1
Iné údaje: Bez zápisu						
5203/45	309	Zastavaná plocha a nádvorie	22		1	1
Iné údaje: Bez zápisu						
5203/64	137	Zastavaná plocha a nádvorie	22		1	1
Iné údaje: Bez zápisu						
5203/65	1	Zastavaná plocha a nádvorie	22		1	1
Iné údaje: Bez zápisu						
5203/66	1	Zastavaná plocha a nádvorie	22		1	1
Iné údaje: Bez zápisu						
5203/75	674	Zastavaná plocha a nádvorie	22		1	1
Iné údaje: Bez zápisu						
5203/76	265	Zastavaná plocha a nádvorie	22		1	1
Iné údaje: Bez zápisu						
5203/77	219	Zastavaná plocha a nádvorie	22		1	1
Iné údaje: Bez zápisu						
5203/78	181	Zastavaná plocha a nádvorie	22		1	1
Iné údaje: Bez zápisu						
5203/80	106	Zastavaná plocha a nádvorie	22		1	1
Iné údaje: Bez zápisu						
5203/81	74	Zastavaná plocha a nádvorie	22		1	1
Iné údaje: Bez zápisu						
5203/82	68	Zastavaná plocha a nádvorie	22		1	1
Iné údaje: Bez zápisu						
5203/84	54	Ostatná plocha	29		1	1
Iné údaje: Bez zápisu						
5203/85	53	Zastavaná plocha a nádvorie	22		1	1
Iné údaje: Bez zápisu						
5203/89	10	Zastavaná plocha a nádvorie	22		1	1
Iné údaje: Bez zápisu						
5203/90	8	Zastavaná plocha a nádvorie	17		1	1
Iné údaje: Bez zápisu						
5203/92	7	Zastavaná plocha a nádvorie	16		1	1
Iné údaje: Bez zápisu						



1	<b>Hlavné mesto Slovenskej republiky Bratislava, Primaciálne námestie 1, Bratislava, PSČ 814 99, SR, IČO: 603481</b>	1/1
<p>Titul nadobudnutia:</p> <p>Žiadosť o zápis zo dňa 14.6.2000 (LV 2021 pred ZMVM, GP 7512/93, podnet 167/2000/R)</p> <p>Žiadosť o zápis zo dňa 23.5.2001 (LV pred ZMVM 2021, GP 37/2001, zpm 5647)</p> <p>Zápis GP 056/2003, zpm 6183 k zápisu stavby</p> <p>Žiadosť o zápis zo dňa 4.06.2004 (LV pred ZMVM 1748,2021, HZ, GP 54/2004, zpm E 6353)</p> <p>Žiadosť o zápis podľa GP č. 71/2004 zo dňa 26.7.2004</p> <p>Žiadosť o zápis podľa GP č. 75/2004 zo dňa 26.7.2004</p> <p>Zápis GP 28/2005, zpm E 6546</p> <p>Zápis vlastníckeho práva podľa GP č. 30/2005 - zpm E 6541 (Hospodárska zmluva č. 321/12/84/Sp - 16665/1984) zo dňa 27.4.2005</p> <p>Žiadosť o zápis (Hospod.zml., Pk.vl.č.1, GP 44/2005, zpm E 6588)</p> <p>Žiadosť o zápis /GP č.26/2005,ZPM č.6542 E/PKV č.1,2775,LV č.1748.</p> <p>Žiadosť o zápis /GP č.31/2005,ZPM 6540E,PKV 1,2775,LV 2021 pred ZMVM-identifikácia/podľa Z-877/05.</p> <p>Žiadosť o zápis /GP č.70/2005,ZPM 6613E,PKV č.1138,476,1/podľa Z-1774/05.</p> <p>Žiadosť o zápis GP 13/2006, zpm E 6769 na obnovenie časti právneho stavu podľa Z-1345/06</p> <p>Žiadosť o zápis vlastníckeho práva (GP č. 42/2006 - zpmz E6842, LV pred ZMVM 2021) - Z-1770/2006</p> <p>Žiadosť o zápis č.MAGS SNM 11432/07-1/71772 zo dňa 20.3.2007 (LV 2021 pred ZMVM, geometrický plán č.11/2007 zo dňa 2.3.2007)Z-3065/07</p> <p>Zápis vlastníckeho práva podľa Z-2800/2006 (GP č. 72/2006, parc.č. 5500, 5186/1, 5492 pred ZMVM, zpmz E 6923)</p> <p>Zápis GP č. 6/2005 zpmz E 6614 na urč.vlast.práv - (petražalské korzo) - Z-2305/06</p> <p>Zápis vlastníckeho práva podľa GP č. 129/2008, Z-9490/08</p> <p>Žiadosť o zápis vlastníckeho práva č. MAGS SNM 47276/08-1/302566 zo dňa 17.09.2008, GP č. over. 2303//08, Z-10251/08</p> <p>Žiadosť o zápis č. MAGS SNM 36608/07-1/511204 zo dňa 30.10.2007, GP č. 62/2007, Z-11569/07</p> <p>Žiadosť o zápis vlastníckeho práva č. MAGS SNM 46110/11-14/376853 zo dňa 12.10.2011 (GP č.30/2011), Z-17543/11</p>		
<p>Iné údaje:</p> <p>Nájom pre - PPC TEAM plus spol.s r.o.(35700262) na 5105/216,5105/217 podľa GP č.91/2002 na zápis stavby na dobu od 19.3.1993 na 9 rokov 11 mesiacov podľa nájomnej zmluvy č.5-1993 zo dňa 19.3.1993, dodatku č.1/94 sa nájom predlžuje o 4 roky 11 mesiacov. Dohoda o zmene zmluvy č.5-1993 zo dňa 26.1.1998</p> <p>Zápis GP 8/2006, ZPM E 6871, podľa Z-1741/06</p> <p>Zápis GP č. over. 2303/08 na určenie vlastníckeho práva k pozemku p.č. 5203/1, Z-10251/08</p> <p>Zápis GP č. 558/08 zpmz 7356E na zameranie lávky pre peších, rozhodnutie MČ Bratislava - Petržalka 12-06/10596/DG.1/Gr-2 zo dňa 21.11.2006 - diaľnica D61 Bratislava, Viedenská cesta - Prístavný most, Z-11160/2008</p> <p>Geometrický plán č.62/2008 zo dňa 22.10.2008.</p> <p>Rozhodnutie Minist.kultúry SR č.MK-2551/2008-51/16535 právoplatné dňa 13.5.2009. Z-7256/09</p> <p>GP č. 12/2012, č. over. 450/2012 na oddelenie pozemkov p.č. 1067/12, 1067/13, N-55/12</p> <p>Zápis GP č.71/2014 zo dňa 15.5.2014, úradne overený dňa 21.5.2014 pod č.1023/14, R-1825/14</p> <p>GP č.36/2014 overovacie č. 1644/14 na zameranie skutočného stavu chodníkov na parc.č.5206/14,25, 4691/48</p> <p>Zápis GP č.71/2011 (over.č. 1486/11) zo dňa 25.7.2011, Z-1557/15.</p> <p>Žiadosť o evidenčný zápis GP č.36315583-018-2015, ZPMZ č.8452, úradne overený pod č.253/2015 zo dňa 26.02.2015, Z-2860/15.</p> <p>Zápis GP č. 44/2015, ov.č. 717/15 č. MAGS OGC 34464/2015 ( novovzniknuté par.č. 964/34, 964/35, 964/36, 964/37), R-6018/16</p> <p>Zápis GP č. 36315583-062-2015 (úradne overený pod č. 797/2016) - diaľnica D1 Bratislava, Viedenská cesta - Prístavný most, prepojenie s Einsteinovou - číslo stavby 1945, R-4222/15</p> <p>Zápis GP č. 26042016 (č. overenia 953/2016) na oddelenie poz. parc. č. 3749/16, 3778/11, 3784/4 a určenie vlastníckych práv k poz. parc. č. 3784/3, 3749/16, R-3152/2017.</p> <p>Zápis GP ov.č.175/2018, Z-3376/2019</p> <p>Žiadosť o zápis GP č. 12/2019,over.č. 1490/2019,R-556/20</p> <p>zápis GP č.55/2025, úradne overený pod č. G1-1131/2025, R-2802/2025</p>		
Poznámky		K nehnuteľnosti
Časť pozemku parc.č.5851 o výmere 31 m2, parc.č.5937/1 o výmere 594 m2, parc.č.5861 o výmere 12 m2 vykúpená v prospech SR-Slovenská správa ciest ičo 003328 v zmysle zmluvy z 21.10.2002 podľa V-4859/02 z 16.06.2004		-

### Správca

Počet správcov: 1

Poradové číslo	Titul, priezvisko, meno, rodné meno / Názov Miesto trvalého pobytu / Sídlo Dátum narodenia, rodné číslo / IČO / Iný identifikačný údaj	K nehnuteľnosti K vlastníčkovi
2	<b>Mestská časť Bratislava - Petržalka, Kutlíková 17, Bratislava, PSČ 852 12, SR, IČO: 603201</b>	
<p>Titul nadobudnutia:</p> <p>Protokol o zverení správy nehnuteľného majetku hl.mesta SR - Bratislavy a s ním súvisiacich práv a záväzkov č.118806451100 zo dňa 17.10.2011, Z-1557/15.</p>		

# Úrad geodézie, kartografie a katastra Slovenskej republiky

## VÝPIS Z KATASTRA NEHNUTELNOSTÍ

Okres : 105 Bratislava V Dátum vyhotovenia : 15.1.2026  
 Obec : 529460 Bratislava-Petržalka Čas vyhotovenia : 11:08:45  
 Katastrálne územie : 804959 Petržalka Údaje platné k : 14.1.2026 18:00:00

### Výpis je nepoužiteľný na právne úkony VÝPIS Z LISTU VLASTNÍCTVA č. 2159

#### ČASŤ A: MAJETKOVÁ PODSTATA

Parcely registra „C“ evidované na katastrálnej mape

Počet parciel: 166

Parcelné číslo	Výmera v m <sup>2</sup>	Druh pozemku	Spôsob využívania pozemku	Druh chránenej nehnuteľnosti	Spoločná nehnuteľnosť	Umiestnenie pozemku	Druh právneho vzťahu
116	850	Zastavaná plocha a nádvorie	16		1	1	
Iné údaje: Bez zápisu							
117	2140	Zastavaná plocha a nádvorie	18		1	1	
Iné údaje: Bez zápisu							
234	837	Zastavaná plocha a nádvorie	16		1	1	
Iné údaje: Bez zápisu							
235	3574	Zastavaná plocha a nádvorie	18		1	1	
Iné údaje: Bez zápisu							
597	840	Zastavaná plocha a nádvorie	16		1	1	
Iné údaje: Bez zápisu							
598	3456	Zastavaná plocha a nádvorie	18		1	1	
Iné údaje: Bez zápisu							
1091	1960	Zastavaná plocha a nádvorie	16		1	1	
Právny vzťah k stavbe súpisné číslo 1626 evidovanej na pozemku parcelné číslo 1091 je evidovaný na liste vlastníctva č. 3589.							
Iné údaje: Bez zápisu							
1092	1895	Zastavaná plocha a nádvorie	18		1	1	
Iné údaje: Bez zápisu							
1387	1747	Zastavaná plocha a nádvorie	16		1	1	2
Iné údaje: Bez zápisu							
1388	1731	Zastavaná plocha a nádvorie	18		1	1	2
Iné údaje: Bez zápisu							
1544	1565	Zastavaná plocha a nádvorie	22		1	1	
Iné údaje: Bez zápisu							
1552	226	Ostatná plocha	29		1	1	

Iné údaje: Bez zápisu							
1553	204	Ostatná plocha	29		1	1	
Iné údaje: Bez zápisu							
1554/1	335	Ostatná plocha	29		1	1	
Iné údaje: Bez zápisu							
1554/2	2	Zastavaná plocha a nádvorie	22		1	1	
Iné údaje: Bez zápisu							
1558/3	7486	Zastavaná plocha a nádvorie	22		1	1	
Iné údaje: Bez zápisu							
1558/4	116	Zastavaná plocha a nádvorie	22		1	1	
Iné údaje: Bez zápisu							
1558/5	10	Ostatná plocha	29		1	1	
Iné údaje: Bez zápisu							
1558/6	8	Ostatná plocha	29		1	1	
Iné údaje: Bez zápisu							
1558/7	2	Ostatná plocha	29		1	1	
Iné údaje: Bez zápisu							
1561/3	1910	Zastavaná plocha a nádvorie	22		1	1	
Iné údaje: Bez zápisu							
1561/4	3	Zastavaná plocha a nádvorie	2		1	1	
Iné údaje: Bez zápisu							
1561/5	4	Ostatná plocha	29		1	1	
Iné údaje: Bez zápisu							
1741/16	66411	Zastavaná plocha a nádvorie	22		1	1	
Iné údaje: Bez zápisu							
1741/17	38	Zastavaná plocha a nádvorie	22		1	1	
Iné údaje: Bez zápisu							
3110/22	869	Ostatná plocha	37		1	1	
Iné údaje: Bez zápisu							
3110/23	56	Ostatná plocha	37		1	1	
Iné údaje: Bez zápisu							
3110/25	1176	Ostatná plocha	37		1	1	
Iné údaje: Bez zápisu							
3110/37	51	Zastavaná plocha a nádvorie	15		1	1	5
Právny vzťah k stavbe súpisné číslo 3407 evidovanej na pozemku parcelné číslo 3110/37 je evidovaný na liste vlastníctva č. 4748, Právny vzťah k stavbe súpisné číslo 3987 evidovanej na pozemku parcelné číslo 3110/37 je evidovaný na liste vlastníctva č. 5070.							
Iné údaje: Bez zápisu							
3110/53	2697	Zastavaná plocha a nádvorie	16		1	1	

Iné údaje: Bez zápisu							
3110/54	19	Zastavaná plocha a nádvorie	15		1	1	
Iné údaje: Bez zápisu							
3110/55	2001	Zastavaná plocha a nádvorie	15		1	1	
Iné údaje: Bez zápisu							
3110/109	1310	Ostatná plocha	37		1	1	
Iné údaje: Bez zápisu							
3110/110	230	Ostatná plocha	29		1	1	
Iné údaje: Bez zápisu							
3110/111	12	Zastavaná plocha a nádvorie	22		1	1	
Iné údaje: Bez zápisu							
3110/112	53	Zastavaná plocha a nádvorie	22		1	1	
Iné údaje: Bez zápisu							
3110/113	17	Ostatná plocha	29		1	1	
Iné údaje: Bez zápisu							
3110/114	29	Ostatná plocha	29		1	1	
Iné údaje: Bez zápisu							
3110/115	8	Ostatná plocha	34		1	1	
Iné údaje: Bez zápisu							
3110/130	719	Zastavaná plocha a nádvorie	15		1	1	5
Právny vzťah k stavbe súpisné číslo 3987 evidovanej na pozemku parcelné číslo 3110/130 je evidovaný na liste vlastníctva č. 5070.							
Iné údaje: Bez zápisu							
3110/131	1	Zastavaná plocha a nádvorie	15		1	1	5
Právny vzťah k stavbe súpisné číslo 3987 evidovanej na pozemku parcelné číslo 3110/131 je evidovaný na liste vlastníctva č. 5070.							
Iné údaje: Bez zápisu							
3110/132	2	Zastavaná plocha a nádvorie	16		1	1	5
Právny vzťah k stavbe súpisné číslo 3407 evidovanej na pozemku parcelné číslo 3110/132 je evidovaný na liste vlastníctva č. 4748.							
Iné údaje: Bez zápisu							
3115	13833	Zastavaná plocha a nádvorie	22		1	1	
Iné údaje: Bez zápisu							
3234	11594	Zastavaná plocha a nádvorie	22		1	1	
Iné údaje: Bez zápisu							
3261/1	2082	Ostatná plocha	29		1	1	
Iné údaje: Bez zápisu							
3261/2	17	Ostatná plocha	29		1	1	
Iné údaje: Bez zápisu							
3540/2	1642	Zastavaná plocha a nádvorie	16		1	1	5

4734	1336	Zastavaná plocha a nádvorie	18		1	1	1
Iné údaje: Bez zápisu							
4747/1	7707	Zastavaná plocha a nádvorie	22		1	1	
Iné údaje: Bez zápisu							
4747/2	25	Zastavaná plocha a nádvorie	18		1	1	
Iné údaje: Bez zápisu							
4788	5122	Ostatná plocha	29		1	1	
Iné údaje: Bez zápisu							
4789/1	1422	Zastavaná plocha a nádvorie	22		1	1	
Iné údaje: Bez zápisu							
4789/3	13	Zastavaná plocha a nádvorie	22		1	1	
Iné údaje: Bez zápisu							
4790	493	Ostatná plocha	29		1	1	
Iné údaje: Bez zápisu							
4791/1	2320	Zastavaná plocha a nádvorie	22		1	1	
Iné údaje: Bez zápisu							
4791/2	91	Zastavaná plocha a nádvorie	22		1	1	
Iné údaje: Bez zápisu							
4791/3	171	Zastavaná plocha a nádvorie	25		1	1	
Iné údaje: Bez zápisu							
4792	1582	Ostatná plocha	29		1	1	
Iné údaje: Bez zápisu							
4800	597	Zastavaná plocha a nádvorie	22		1	1	
Iné údaje: Bez zápisu							
4805	5342	Ostatná plocha	29		1	1	
Iné údaje: Bez zápisu							
4876	922	Zastavaná plocha a nádvorie	22		1	1	
Iné údaje: Bez zápisu							
4966	2284	Zastavaná plocha a nádvorie	22		1	1	
Iné údaje: Bez zápisu							
4994	1011	Ostatná plocha	29		1	1	
Iné údaje: Bez zápisu							
5077	535	Zastavaná plocha a nádvorie	17		1	1	
Iné údaje: Bez zápisu							
5143	91	Zastavaná plocha a nádvorie	16		1	1	5
Právny vzťah k stavbe súpisné číslo 1853 evidovanej na pozemku parcelné číslo 5143 je evidovaný na liste vlastníctva č. 6970.							
Iné údaje: Bez zápisu							



1606	116	20			1
Iné údaje: Bez zápisu					
1665	1387	20	Rovníankova ul.		1
Iné údaje: Bez zápisu					
1695	5631	10	Rodinný dom		1
Iné údaje: Bez zápisu					
1700	5731	20	ZAST.PLOCHA		1
Iné údaje: Bez zápisu					
2469	234	11	MŠ HAANOVA 7		1
Iné údaje: Bez zápisu					
3291	3264/3	11	KULT.-OSVET.ZARIAD.		1
Právny vzťah k pozemku parcelné číslo 3264/3 pod stavbou s.č. 3291 je evidovaný na liste vlastníctva č. 1748.					
Iné údaje: Bez zápisu					
3329	5077	18	POZIARNA ZBROJNICA		1
Iné údaje: Bez zápisu					
3671	3110/53	15	SO 301-00 Monoblok		1
Iné údaje: Bez zápisu					

#### Legenda

##### Druh stavby

- 10 Rodinný dom
- 11 Budova pre školstvo, na vzdelávanie a výskum
- 15 Administratívna budova
- 18 Budova technickej vybavenosti sídla (výmenníková stanica, budova na rozvod energií, čerpacia a prečerpávací stanica, úpravňa vody, transformačná stanica a rozvodňa, budova vodojemu alebo čistiarne odpadových vôd a iné)
- 20 Iná budova

##### Umiestnenie stavby

- 1 Stavba postavená na zemskom povrchu

## ČASŤ B: VLASTNÍCI A INÉ OPRÁVNENÉ OSOBY Z PRÁVA K NEHNUTEĽNOSTI

#### Vlastník

Počet vlastníkov: 1

Poradové číslo	Titul, priezvisko, meno, rodné meno / Názov Miesto trvalého pobytu / Sídlo Dátum narodenia, rodné číslo / IČO / Iný identifikačný údaj	Spoluvlastnícky podiel
1	Hlavné mesto SR Bratislava, Primaciálne nám. 1, Bratislava, SR, IČO: 603481	1/1

# Úrad geodézie, kartografie a katastra Slovenskej republiky

## VÝPIS Z KATASTRA NEHNUTELNOSTÍ

Okres : 105 Bratislava V Dátum vyhotovenia : 15.1.2026  
 Obec : 529460 Bratislava-Petržalka Čas vyhotovenia : 11:21:35  
 Katastrálne územie : 804959 Petržalka Údaje platné k : 14.1.2026 18:00:00

Výpis je nepoužiteľný na právne úkony  
 VÝPIS Z LISTU VLASTNÍCTVA č. 3928

### ČASŤ A: MAJETKOVÁ PODSTATA

Parcely registra „C“ evidované na katastrálnej mape

Počet parcel: 6

Parcelné číslo	Výmera v m <sup>2</sup>	Druh pozemku	Spôsob využívania pozemku	Druh chránenej nehnuteľnosti	Spoločná nehnuteľnosť	Umiestnenie pozemku	Druh právneho vzťahu
1111/48	18564	Ostatná plocha	29		1	1	2
Iné údaje: Bez zápisu							
1111/49	2901	Ostatná plocha	29		1	1	2
Iné údaje: Bez zápisu							
1111/50	544	Ostatná plocha	29		1	1	2
Iné údaje: Bez zápisu							
1111/51	263	Ostatná plocha	29		1	1	2
Iné údaje: Bez zápisu							
1111/70	54221	Ostatná plocha	29		1	1	2
Iné údaje: Bez zápisu							
1111/72	17177	Zastavaná plocha a nádvorie	18		1	1	2
Iné údaje: Bez zápisu							

### Legenda

Spôsob využívania pozemku

- 18 Pozemok, na ktorom je dvor
- 29 Pozemok, na ktorom je okrasná záhrada, uličná a sídlisková zeleň, park a iná funkčná zeleň a lesný pozemok na rekreačné a poľovnícke využívanie

Spoločná nehnuteľnosť

- 1 Pozemok nie je spoločnou nehnuteľnosťou

Umiestnenie pozemku

- 1 Pozemok je umiestnený v zastavanom území obce

Druh právneho vzťahu

- 2 Nájom k pozemku

### ČASŤ B: VLASTNÍCI A INÉ OPRÁVNENÉ OSOBY Z PRÁVA K NEHNUTELNOSTI

Vlastník

Počet vlastníkov: 1

Poradové číslo	Titul, priezvisko, meno, rodné meno / Názov Miesto trvalého pobytu / Sídlo Dátum narodenia, rodné číslo / IČO / Iný identifikačný údaj	Spoluovlastnícky podiel
1	Hlavné mesto Slovenskej republiky Bratislava, Primaciálne nám. 1, Bratislava, PSČ 814 99, SR, IČO: 603481	1/1

	Titul nadobudnutia: Žiad.o zápis z 8.09.1999 (LV 1748 pred THM,HZ, KZ, GP 058/99, Pk.vl.č.1, 1736) - VZ 7237/99 Žiad.o zápis z 17.01.2000 (LV 1748 pred THM, rozh.367/1863/99/73 a, GP 119/1999) - VZ 3221/00
	Iné údaje: Okresný súd BA V - Určovacia žaloba č.k. 5C 89/02 na časť parc.č. 1111/70(GP 1-2/2005) Dohoda o urovnaní V-21013/12 zo dňa 10.10.2012
	Poznámky: Bez zápisu

Správca - Neevidovaní

### Nájomca

Počet nájomcov: 1

Poradové číslo	Titul, priezvisko, meno, rodné meno / Názov Miesto trvalého pobytu / Sídlo Dátum narodenia, rodné číslo / IČO / Iný identifikačný údaj	K nehnuteľnosti K vlastníkovi
2	<b>SOHO Bratislava, a. s., Panenská 6, Bratislava, PSČ 811 03, SR, IČO: 35933372</b>	
	Titul nadobudnutia: Zmluva o dlhodobom nájme pozemkov č.18-83-0360-06-00 zo dňa 22.05.2006, podľa N-5/06.	
	Iné údaje: K vlastníkovi č. 1 je nájomný vzťah na pozemok parcelné číslo 1111/49,1111/70, 1111/72, 1111/48, 1111/50, 1111/51 Zmena sídla spoločnosti, R-1197/2022 Zmena obchodného mena, R-6883/2022	
	Poznámky: Bez zápisu	

Iná oprávnená osoba - Neevidovaní

### ČASŤ C: TIARCHY

Bez tiarch.

**Výpis je nepoužiteľný na právne úkony**

**Úrad geodézie, kartografie a katastra Slovenskej republiky**  
**VÝPIS Z KATASTRA NEHNUTEĽNOSTÍ**

Okres : 105 Bratislava V	Dátum vyhotovenia : 15.1.2026
Obec : 529460 Bratislava-Petržalka	Čas vyhotovenia : 11:22:13
Katastrálne územie : 804959 Petržalka	Údaje platné k : 14.1.2026 18:00:00

**Výpis je nepoužiteľný na právne úkony**  
**VÝPIS Z LISTU VLASTNÍCTVA č. 4833**

**ČASŤ A: MAJETKOVÁ PODSTATA**

**Parcely registra „C“ evidované na katastrálnej mape**

Počet parcelí: 118

Parcelné číslo	Výmera v m <sup>2</sup>	Druh pozemku	Spôsob využívania pozemku	Druh chránenej nehnuteľnosti	Spoločná nehnuteľnosť	Umiestnenie pozemku	Druh právneho vzťahu
8/1	13726	Zastavaná plocha a nádvorie	22		1	1	
Iné údaje: Bez zápisu							
503/1	432	Zastavaná plocha a nádvorie	16		1	1	
Právny vzťah k stavbe súpisné číslo 3651 evidovanej na pozemku parcelné číslo 503/1 je evidovaný na liste vlastníctva č. 4443.							
Iné údaje: Bez zápisu							
503/2	94	Zastavaná plocha a nádvorie	16		1	1	
Právny vzťah k stavbe súpisné číslo 2673 evidovanej na pozemku parcelné číslo 503/2 je evidovaný na liste vlastníctva č. 3153.							
Iné údaje: Bez zápisu							
503/4	22	Zastavaná plocha a nádvorie	16		1	1	
Právny vzťah k stavbe súpisné číslo 2673 evidovanej na pozemku parcelné číslo 503/4 je evidovaný na liste vlastníctva č. 3153.							
Iné údaje: Bez zápisu							
503/5	20	Zastavaná plocha a nádvorie	16		1	1	
Právny vzťah k stavbe súpisné číslo 2673 evidovanej na pozemku parcelné číslo 503/5 je evidovaný na liste vlastníctva č. 3153.							
Iné údaje: Bez zápisu							
503/6	20	Zastavaná plocha a nádvorie	16		1	1	
Právny vzťah k stavbe súpisné číslo 2673 evidovanej na pozemku parcelné číslo 503/6 je evidovaný na liste vlastníctva č. 3153.							
Iné údaje: Bez zápisu							
503/7	21	Zastavaná plocha a nádvorie	16		1	1	
Právny vzťah k stavbe súpisné číslo 2673 evidovanej na pozemku parcelné číslo 503/7 je evidovaný na liste vlastníctva č. 3153.							
Iné údaje: Bez zápisu							
503/8	20	Zastavaná plocha a nádvorie	16		1	1	
Právny vzťah k stavbe súpisné číslo 2673 evidovanej na pozemku parcelné číslo 503/8 je evidovaný na liste vlastníctva č. 3153.							
Iné údaje: Bez zápisu							
503/9	20	Zastavaná plocha a nádvorie	16		1	1	
Právny vzťah k stavbe súpisné číslo 2673 evidovanej na pozemku parcelné číslo 503/9 je evidovaný na liste vlastníctva č. 3153.							

5404	1822	Zastavaná plocha a nádvorie	22		1	1	
Iné údaje: Bez zápisu							
5411	1026	Ostatná plocha	29		1	1	
Iné údaje: Bez zápisu							
5538	827	Zastavaná plocha a nádvorie	22	110	1	1	
Iné údaje: Bez zápisu							
5539	2603	Ostatná plocha	29	110	1	1	
Iné údaje: Bez zápisu							
5540	8354	Ostatná plocha	29	110	1	1	
Iné údaje: Bez zápisu							
5767/3	282	Ostatná plocha	32		1	1	
Iné údaje: Bez zápisu							
5781/2	21	Zastavaná plocha a nádvorie	22		1	1	
Iné údaje: Bez zápisu							
5781/4	5	Zastavaná plocha a nádvorie	22		1	1	
Iné údaje: Bez zápisu							
5872	485	Zastavaná plocha a nádvorie	22		1	2	
Iné údaje: Bez zápisu							
5874	1132	Ostatná plocha	37		1	2	
Iné údaje: Bez zápisu							
5875/142	4	Zastavaná plocha a nádvorie	21		1	2	
Iné údaje: Bez zápisu							
5890/2	628	Orná pôda	1		1	2	
Iné údaje: Bez zápisu							

## Legenda

### Spôsob využívania pozemku

- 1 Pozemok využívaný pre rastlinnú výrobu, na ktorom sa pestujú obilniny, okopaniny, krmoviny, technické plodiny, zelenina a iné poľnohospodárske plodiny alebo pozemok dočasne nevyužívaný pre rastlinnú výrobu
- 4 Pozemok prevažne v zastavanom území obce alebo v záhradkárskej osade, na ktorom sa pestuje zelenina, ovocie, okrasná nížka a vysoká zeleň a iné poľnohospodárske plodiny
- 15 Pozemok, na ktorom je postavená bytová budova označená súpisným číslom
- 16 Pozemok, na ktorom je postavená nebytová budova označená súpisným číslom
- 17 Pozemok, na ktorom je postavená budova bez označenia súpisným číslom
- 18 Pozemok, na ktorom je dvor
- 21 Pozemok, na ktorom je postavená inžinierska stavba - diaľnica a rýchlostná komunikácia a jej súčasti
- 22 Pozemok, na ktorom je postavená inžinierska stavba - cestná, miestna a účelová komunikácia, lesná cesta, poľná cesta, chodník, nekryté parkovisko a ich súčasti
- 25 Pozemok, na ktorom je postavená ostatná inžinierska stavba a jej súčasti
- 29 Pozemok, na ktorom je okrasná záhrada, uličná a sídlisková zeleň, park a iná funkčná zeleň a lesný pozemok na rekreačné a poľovnícke využívanie
- 32 Pozemok, na ktorom je cintorín alebo urnový háj
- 34 Pozemok, na ktorom je manipulačná a skladová plocha, objekt a stavba slúžiaca lesnému hospodárstvu
- 37 Pozemok, na ktorom sú skaly, svahy, rokliny, výmole, vysoké medze s krovím alebo kamením a iné plochy, ktoré neposkytujú trvalý úžitok
- 99 Pozemok využívaný podľa druhu pozemku

### Druh chránenej nehnuteľnosti

- 110 Územie európskeho významu



Iné údaje: Bez zápisu					
1930/3	280	Zastavaná plocha a nádvorie	1	1	1
Iné údaje: Bez zápisu					
1930/5	318	Záhrada	1	1	1
Iné údaje: Bez zápisu					
1930/6	627	Záhrada	1	1	1
Iné údaje: Bez zápisu					
1931/1	40	Záhrada	1	1	1
Iné údaje: Bez zápisu					
1931/2	486	Záhrada	1	1	1
Iné údaje: Bez zápisu					
1931/3	381	Zastavaná plocha a nádvorie	1	1	1
Iné údaje: Bez zápisu					
1932/1	249	Orná pôda	1	1	1
Iné údaje: Bez zápisu					
1932/9	107	Zastavaná plocha a nádvorie	1	1	1
Iné údaje: Bez zápisu					
1932/10	84	Záhrada	1	1	1
Iné údaje: Bez zápisu					
1932/11	82	Záhrada	1	1	1
Iné údaje: Bez zápisu					
1932/12	46	Zastavaná plocha a nádvorie	1	1	1
Iné údaje: Bez zápisu					
1932/16	603	Zastavaná plocha a nádvorie	1	1	1
Iné údaje: Bez zápisu					
1932/19	1114	Zastavaná plocha a nádvorie	1	1	1
Iné údaje: Bez zápisu					
1932/22	310	Zastavaná plocha a nádvorie	1	1	1
Iné údaje: Bez zápisu					
1932/23	202	Zastavaná plocha a nádvorie	1	1	1
Iné údaje: Bez zápisu					
1932/24	190	Orná pôda	1	1	1
Iné údaje: Bez zápisu					
1932/25	194	Záhrada	1	1	1
Iné údaje: Bez zápisu					
1932/27	181	Zastavaná plocha a nádvorie	1	1	1
Iné údaje: Bez zápisu					
1932/34	6	Zastavaná plocha a nádvorie	1	1	1
Iné údaje: Bez zápisu					
1932/65	144	Zastavaná plocha a nádvorie	1	1	1
Iné údaje: Bez zápisu					
1932/85	25	Záhrada	1	1	1
Iné údaje: Bez zápisu					
1933/1	498	Záhrada	1	1	1

Iné údaje: Bez zápisu					
5611	4666	Zastavaná plocha a nádvorie		1	2
Iné údaje: Bez zápisu					
5612	130	Zastavaná plocha a nádvorie		1	2
Iné údaje: Bez zápisu					
5618/1	121	Zastavaná plocha a nádvorie		1	2
Iné údaje: Bez zápisu					
5619	453	Zastavaná plocha a nádvorie		1	2
Iné údaje: Bez zápisu					
5625/1	17560	Vodná plocha		1	2
Iné údaje: Bez zápisu					
5669	4112	Záhrada		1	2
Iné údaje: Bez zápisu					
5670	2567	Záhrada		1	2
Iné údaje: Bez zápisu					
5695	1411	Záhrada		1	2
Iné údaje: Bez zápisu					
5698	6188	Záhrada		1	2
Iné údaje: Bez zápisu					
5699	2186	Lesný pozemok		1	2
Iné údaje: Bez zápisu					
5788	2751	Zastavaná plocha a nádvorie		1	1
Iné údaje: Bez zápisu					
5799	90	Zastavaná plocha a nádvorie		1	1
Iné údaje: Bez zápisu					
5800	430	Záhrada		1	1
Iné údaje: Bez zápisu					
5801	73	Zastavaná plocha a nádvorie		1	1
Iné údaje: Bez zápisu					
5802	81	Lesný pozemok		1	1
Iné údaje: Bez zápisu					
5827	1905	Záhrada	9	1	1
Iné údaje: Bez zápisu					
5828	141	Lesný pozemok		1	1
Iné údaje: Bez zápisu					
5831	11	Záhrada	9	1	1
Iné údaje: Bez zápisu					
5832	977	Lesný pozemok		1	1
Iné údaje: Bez zápisu					
5834	349	Lesný pozemok		1	1
Iné údaje: Bez zápisu					
5835/1	126	Záhrada	9	1	1
Iné údaje: Bez zápisu					
5836	494	Zastavaná plocha a nádvorie		1	1

- 1 Pozemok je umiestnený v zastavanom území obce
- 2 Pozemok je umiestnený mimo zastavaného územia obce

Spoločná nehnuteľnosť

- 1 Pozemok nie je spoločnou nehnuteľnosťou

Pôvodné katastrálne územie

- 1 Ovsášte
- 9 parcela pred THM

## ČASŤ B: VLASTNÍCI A INÉ OPRÁVNENÉ OSOBY Z PRÁVA K NEHNUTEĽNOSTI

**Vlastník**

Počet vlastníkov: 1

Poradové číslo	Titul, priezvisko, meno, rodné meno / Názov Miesto trvalého pobytu / Sídlo Dátum narodenia, rodné číslo / IČO / Iný identifikačný údaj	Spoluvlastnícky podiel
1	Hlavné mesto Slovenskej republiky Bratislava, Primaciálne námestie 1, Bratislava, PSČ 814 99, SR, IČO: 603481	1/1

**Úrad geodézie, kartografie a katastra Slovenskej republiky**  
**VÝPIS Z KATASTRA NEHNUTEĽNOSTÍ**

Okres : 105 Bratislava V	Dátum vyhotovenia : 15.1.2026
Obec : 529460 Bratislava-Petržalka	Čas vyhotovenia : 10:10:27
Katastrálne územie : 804959 Petržalka	Údaje platné k : 14.1.2026 18:00:00

**Výpis je nepoužiteľný na právne úkony**  
**VÝPIS Z LISTU VLASTNÍCTVA č. 3095**

**ČASŤ A: MAJETKOVÁ PODSTATA**

**Parcely registra „C“ evidované na katastrálnej mape**

Počet parciel: 51

Parcelné číslo	Výmera v m <sup>2</sup>	Druh pozemku	Spôsob využívania pozemku	Druh chránenej nehnuteľnosti	Spoločná nehnuteľnosť	Umiestnenie pozemku	Druh právneho vzťahu
205	117	Zastavaná plocha a nádvorie	18		1	1	
Iné údaje: Bez zápisu							
206/3	2190	Ostatná plocha	29		1	1	
Iné údaje: Bez zápisu							
209/3	97	Zastavaná plocha a nádvorie	22		1	1	
Iné údaje: Bez zápisu							
210/8	59	Zastavaná plocha a nádvorie	18		1	1	
Iné údaje: Bez zápisu							
210/9	1559	Zastavaná plocha a nádvorie	18		1	1	
Iné údaje: Bez zápisu							
210/15	42	Zastavaná plocha a nádvorie	18		1	1	
Iné údaje: Bez zápisu							
210/17	71	Zastavaná plocha a nádvorie	18		1	1	
Iné údaje: Bez zápisu							
1111/1	1727	Ostatná plocha	29		1	1	
Iné údaje: Bez zápisu							
1329/2	509	Zastavaná plocha a nádvorie	22		1	1	
Iné údaje: Bez zápisu							
1329/3	41	Zastavaná plocha a nádvorie	22		1	1	
Iné údaje: Bez zápisu							
1441/42	1690	Ostatná plocha	37		1	1	
Iné údaje: Bez zápisu							
1565	15471	Ostatná plocha	37		1	1	
Iné údaje: Bez zápisu							
1577	1067	Zastavaná plocha a nádvorie	22		1	1	

Iné údaje: Bez zápisu							
1578/2	1731	Ostatná plocha	37		1	1	
Iné údaje: Bez zápisu							
1578/3	771	Ostatná plocha	37		1	1	
Iné údaje: Bez zápisu							
1606/9	4634	Zastavaná plocha a nádvorie	22		1	1	
Iné údaje: Bez zápisu							
1860/16	596	Ostatná plocha	37		1	1	2
Iné údaje: Bez zápisu							
1876/2	30	Ostatná plocha	37		1	1	
Iné údaje: Bez zápisu							
1878/3	752	Zastavaná plocha a nádvorie	22		1	1	
Iné údaje: Bez zápisu							
2150/5	2311	Ostatná plocha	37		1	1	
Iné údaje: Bez zápisu							
2268/2	1978	Zastavaná plocha a nádvorie	22		1	1	
Iné údaje: Bez zápisu							
2308	113	Zastavaná plocha a nádvorie	22		1	1	
Iné údaje: Bez zápisu							
2309	1585	Zastavaná plocha a nádvorie	17		1	1	
Iné údaje: Bez zápisu							
2310	326	Zastavaná plocha a nádvorie	22		1	1	
Iné údaje: Bez zápisu							
2311	3604	Zastavaná plocha a nádvorie	17		1	1	
Iné údaje: Bez zápisu							
2312	1591	Ostatná plocha	29		1	1	
Iné údaje: Bez zápisu							
2409/7	2850	Ostatná plocha	37		1	1	
Iné údaje: Bez zápisu							
2409/8	2304	Ostatná plocha	37		1	1	
Iné údaje: Bez zápisu							
2461	627	Zastavaná plocha a nádvorie	22		1	1	
Iné údaje: Bez zápisu							
2462	373	Ostatná plocha	29		1	1	
Iné údaje: Bez zápisu							
2463	680	Zastavaná plocha a nádvorie	22		1	1	
Iné údaje: Bez zápisu							
2480	652	Ostatná plocha	29		1	1	
Iné údaje: Bez zápisu							



4428/17	5065	Ostatná plocha	37		1	1	
Iné údaje: Bez zápisu							
4691/3	1237	Ostatná plocha	37		1	1	
Iné údaje: Bez zápisu							
4691/4	653	Zastavaná plocha a nádvorie	25		1	1	
Iné údaje: Bez zápisu							
5108/19	621	Zastavaná plocha a nádvorie	22		1	1	
Iné údaje: Bez zápisu							
5221/30	750	Ostatná plocha	37		1	1	
Iné údaje: Bez zápisu							
5223/15	121	Zastavaná plocha a nádvorie	19		1	1	
Iné údaje: Bez zápisu							
5224/17	11	Zastavaná plocha a nádvorie	22		1	1	
Iné údaje: Bez zápisu							
5233/23	161	Zastavaná plocha a nádvorie	22		1	1	
Iné údaje: Bez zápisu							
5233/24	263	Zastavaná plocha a nádvorie	22		1	1	
Iné údaje: Bez zápisu							
5234/7	91	Zastavaná plocha a nádvorie	22		1	1	
Iné údaje: Bez zápisu							
5287/15	6207	Zastavaná plocha a nádvorie	22		1	1	
Iné údaje: Bez zápisu							
5341/13	640	Zastavaná plocha a nádvorie	22		1	1	
Iné údaje: Bez zápisu							
5341/15	410	Zastavaná plocha a nádvorie	22		1	1	
Iné údaje: Bez zápisu							
5353/63	13296	Ostatná plocha	34		1	1	
Iné údaje: Bez zápisu							
5353/64	3020	Zastavaná plocha a nádvorie	18		1	1	
Iné údaje: Bez zápisu							
5353/65	1313	Ostatná plocha	34		1	1	
Iné údaje: Bez zápisu							
5353/66	1683	Ostatná plocha	34		1	1	
Iné údaje: Bez zápisu							
5375/15	442	Zastavaná plocha a nádvorie	22		1	1	
Iné údaje: Bez zápisu							
5425/10	1027	Zastavaná plocha a nádvorie	19		1	1	

Iné údaje: Bez zápisu

### Legenda

#### Spôsob využívania pozemku

- 17 Pozemok, na ktorom je postavená budova bez označenia súpisným číslom
- 18 Pozemok, na ktorom je dvor
- 19 Pozemok, na ktorom je spoločný dvor
- 22 Pozemok, na ktorom je postavená inžinierska stavba - cestná, miestna a účelová komunikácia, lesná cesta, poľná cesta, chodník, nekryté parkovisko a ich súčasť
- 25 Pozemok, na ktorom je postavená ostatná inžinierska stavba a jej súčasť
- 29 Pozemok, na ktorom je okrasná záhrada, uličná a sídlisková zeleň, park a iná funkčná zeleň a lesný pozemok na rekreačné a poľovnícke využívanie
- 34 Pozemok, na ktorom je manipulačná a skladová plocha, objekt a stavba slúžiaca lesnému hospodárstvu
- 37 Pozemok, na ktorom sú skaly, svahy, rokliny, výmole, vysoké medze s krovím alebo kamením a iné plochy, ktoré neposkytujú trvalý úžitok

#### Spoločná nehnuteľnosť

- 1 Pozemok nie je spoločnou nehnuteľnosťou

#### Umiestnenie pozemku

- 1 Pozemok je umiestnený v zastavanom území obce

#### Druh právneho vzťahu

- 2 Nájom k pozemku

### Stavby

Počet stavieb: 1

Súpisné číslo	Na pozemku parcelné číslo	Druh stavby	Popis stavby	Druh chránenej nehnuteľnosti	Umiestnenie stavby
3284	4691/4	15	INPAKO I		1

Iné údaje: Bez zápisu

### Legenda

#### Druh stavby

- 15 Administratívna budova

#### Umiestnenie stavby

- 1 Stavba postavená na zemskom povrchu

## ČASŤ B: VLASTNÍCI A INÉ OPRÁVNENÉ OSOBY Z PRÁVA K NEHNUTEĽNOSTI

### Vlastník

Počet vlastníkov: 1

Poradové číslo	Titul, priezvisko, meno, rodné meno / Názov Miesto trvalého pobytu / Sídlo Dátum narodenia, rodné číslo / IČO / Iný identifikačný údaj	Spoluovlastnícky podiel
1	METRO Bratislava, a.s., Primaciálne námestie 1, Bratislava, PSČ 81101, SR, IČO: 35732881	1/1
Plomba vyznačená na základe X-365/2025 (Oprava chýb v katastrálnom operáte)		







## Zmluva o zriadení vecného bremena

uzatvorená podľa § 151n a nasl. zákona č. 40/1964 Zb. Občianskeho zákonníka  
v znení neskorších predpisov (ďalej len „**zmluva**“) medzi nasledujúcimi stranami:

Evidenčné číslo Hlavného mesta: 2888.....2600

Evidenčné číslo oprávneného z vecného bremena: .....

### Hlavné mesto Slovenskej republiky Bratislava

Sídlo: Primaciálne námestie č. 1, 814 99 Bratislava 1

Zastúpené: Ing. arch. Matúšom Vallom, primátorom mesta

Osoba oprávnená na

podpis zmluvy: Mgr. Klaudia Lušpaiová, vedúca oddelenia majetkových vzťahov  
na základe Podpisového poriadku účinného ku dňu podpisu zmluvy

Bankové spojenie: Československá obchodná banka, a.s.

IBAN: SK58 7500 0000 0000 2582 8453

BIC – SWIFT: CEKOSKBX

IČO: 00 603 481

Variabilný symbol: 2888.....26

(ďalej len „**povinný z vecného bremena**“ v príslušnom tvare)

**a**

### Západoslovenská distribučná, a.s.

Sídlo: Čulenova 6, 816 47 Bratislava

Zapísaná v: Obchodný register Mestského súdu Bratislava III.

oddiel: Sa, vložka číslo: 3879/B

Zastúpená: Ing. Xénia Albertová – vedúca riadenia vlastníckych vzťahov  
na základe poverenia č. 00363-URI-POIN zo dňa 18.09.2020  
Jaroslav Klimaj – expert riadenia vlastníckych vzťahov  
na základe poverenia č. 00363-URI-POIN zo dňa 18.09.2020

IČO: 36 361 518

IČ DPH: SK2022189048

IBAN: SK59 1100 0000 0026 2610 6826

(ďalej aj ako „**oprávnený z vecného bremena**“ v príslušnom tvare)

(ďalej spoločne aj ako „**zmluvné strany**“ alebo jednotlivu „**zmluvná strana**“ v príslušnom tvare)

## Článok I

### Úvodné ustanovenia

1. Povinný z vecného bremena je vlastníkom nehnuteľnosti – pozemku registra „C“ KN vedeného v katastrálnom území Petržalka, okres Bratislava V, obec BA – m.č. Petržalka:  
- parc. č. .... – ostatné plochy vo výmere ..... m<sup>2</sup>, zapísaná na LV č. 1748,  
(ďalej ako „**zaťažená nehnuteľnosť**“ v príslušnom tvare).
2. Oprávnený z vecného bremena je držiteľom povolenia na podnikanie v elektroenergetike v rozsahu distribúcia elektriny vydaného rozhodnutím Úradu pre reguláciu sieťových odvetví (ďalej len „**Povolenie**“) a zabezpečuje prevádzkovanie distribučnej sústavy na vymedzenom území, na ktorom sa nachádzajú aj Budúce zaťažené pozemky.
3. Povinný z vecného bremena je stavebníkom stavby s názvom „*Nosný systém MHD, prevádzkový úsek Janíkov dvor – Šafárikovo nám., 2. Časť Bosákova ul. – Janíkov dvor*“, (ďalej len „**Stavba**“), ktorej súčasťou sú okrem iných stavebných objektov aj stavebné objekty, ktorých predmetom sú preložky elektroenergetických stavieb a zariadení distribučnej sústavy vo vlastníctve oprávneného z vecného bremena (ďalej len „**Preložky**“).
4. Na zaťaženom pozemku sa umiestni podzemné elektrické vedenie.
6. Elektrické vedenie sa nachádza na časti zaťaženého pozemku v rozsahu vyznačenom Geometrickým plánom č. ..../2023 zo dňa .....2023 na vyznačenie vecného bremena na priznanie práva uloženia inžinierskych sietí na pozemkoch parc. č. .... vyhotoveného spoločnosťou GEFOS SLOVAKIA, s.r.o., so sídlom Bojnická 3, 831 04 Bratislava, IČO 35 859 890, autorizačne overeného Ing. Alenou Šifrovou, dňa 13.09.2023, úradne overeného Okresným úradom Bratislava, katastrálnym odborom Ing. Monikou Vlčkovou, pod č. G1-...../2023 zo dňa .....2023 (ďalej len „**Geometrický plán ..../2023**“) v rozsahu:

- dielov č. 1 až ..... (ďalej len „**Rozsah vecného bremena**“). Rozsah vecného bremena predstavuje výmeru ..... m<sup>2</sup> zaťaženého pozemku. Fotokópia Geometrického plánu č. ..../2023 tvorí neoddeliteľnú súčasť tejto zmluvy ako príloha č. 1.

## **Článok II**

### **Predmet zmluvy**

1. Povinný z vecného bremena touto zmluvou zriaďuje v prospech oprávneného z vecného bremena vecné bremeno, ktoré spočíva v povinnosti povinného z vecného bremena strpieť na nehnuteľnostiach špecifikovaných v článku I. ods. 6 tejto zmluvy, teda v Rozsahu vecného bremena **právo uloženia inžinierskych sietí (podzemné elektrické vedenie) s ochranným pásmom podľa ustanovenia § 96 ods. 5 zákona č. 251/2012 Z.z. o energetike a o zmene a doplnení niektorých zákonov v prospech oprávneného z vecného bremena.**
2. Vecné bremeno spočíva v povinnosti povinného z vecného bremena strpieť aj právo prevádzkovania, údržby, opravy, úpravy, rekonštrukcie, modernizácie inžinierskych sietí (podzemných elektrických vedení) s ochranným pásmom spojené s právom vstupu osôb, prechodu a prejazdu cez zaťažené pozemky v rozsahu vecného bremena prospech oprávneného z vecného bremena.
3. Povinný z vecného bremena zriaďuje vecné bremeno podľa tejto zmluvy „**in personam**“ v prospech oprávneného z vecného bremena.

## **Článok III.**

### **Náhrada**

1. Zmluvné strany sa dohodli, že právo zodpovedajúce vecnému bremenu sa zriadi **odplatne za jednorazovú sumu 1,00 euro za celý rozsah vecného bremena.**
2. Zmluvné strany sa dohodli, že oprávnený z vecného bremena je povinný zaplatiť odplatu za zriadenie vecného bremena v sume 1,00 euro do 30 dní od nadobudnutia účinnosti tejto zmluvy na účet povinného z vecného bremena uvedený v záhlaví tejto zmluvy.
3. **Výšku odplaty za zriadenie vecného bremena a jej forma úhrady bola schválená Mestským zastupiteľstvom hlavného mesta SR Bratislavy uznesením č. ..../2026 zo dňa ...02.2026, bod 1.**

## **Článok IV.**

### **Čas a trvanie vecného bremena a odstúpenie od zmluvy**

1. Zmluva o zriadení vecného bremena sa uzatvára **na dobu neurčitú.**
2. Vecné bremeno zaniká zo zákona v zmysle ods. 2 § 151p Občianskeho zákonníka.
3. Povinný z vecného bremena je oprávnený jednostranne odstúpiť od zmluvy, ak účel zriadenia vecného bremena zanikol.
4. Možnosť odstúpenia niektorej zo zmluvných strán podľa príslušných ustanovení Občianskeho zákonníka nie je týmto článkom dotknutá.

## **Článok V.**

### **Vedľajšie ustanovenia**

1. Povinný z vecného bremena má právo vyžadovať náhradu škody, ktorá mu vznikla pri výkone vecného bremena oprávneným z vecného bremena v rozpore s touto zmluvou.
2. Zmluvné strany sa dohodli, že povinný z vecného bremena zaplatí správny poplatok za návrh na vklad vecného bremena do katastra nehnuteľností.

## **Článok VI**

### **Platnosť a účinnosť zmluvy**

1. Táto zmluva nadobúda platnosť dňom podpísania zmluvnými stranami a účinnosť dňom nasledujúcim po dni jej zverejnenia v Centrálnom registri zmlúv podľa ustanovenia § 47a ods. 1 Občianskeho zákonníka v spojení s ustanovením § 5a zákona č. 211/2000 Z. z. o slobodnom prístupe k informáciám o zmene a doplnení niektorých zákonov (zákon o slobode informácií) v znení neskorších predpisov.
2. Právne účinky vkladu vznikajú kladným právoplatným rozhodnutím Okresného úradu Bratislava, katastrálny odbor, o povolení vkladu vecného bremena do katastra nehnuteľností.
3. Návrh na vklad do katastra nehnuteľností podá povinný z vecného bremena po úplnej úhrade odplaty za zriadenie vecného bremena.
4. Oprávnený z vecného bremena nadobudne právo zodpovedajúce vecnému bremenu dňom kladného právoplatného rozhodnutia Okresného úradu Bratislava, katastrálneho odboru, o povolení vkladu vecného bremena.



5. Do doby povolenia vkladu vecného bremena sú účastníci tejto zmluvy viazaní dohodnutými podmienkami tejto zmluvy.

## **Článok VII.**

### **Záverečné ustanovenia**

1. K zmene podmienok dohodnutých touto zmluvou môže dôjsť len na základe vzájomnej dohody zmluvných strán formou písomného dodatku, alebo ak to bude vyplývať zo zmien a doplnkov platných všeobecne záväzných právnych predpisov.
2. Pre právne vzťahy touto zmluvou zvlášť neupravené platia príslušné ustanovenia Občianskeho zákonníka a ostatných platných všeobecne záväzných právnych predpisov Slovenskej republiky. Zmluvné strany sa dohodli, že v prípade akýchkoľvek sporov vyplývajúcich z tejto zmluvy alebo vzniknutých na základe tejto zmluvy bude ich riešenie v právomoci príslušných slovenských súdov za použitia slovenského práva.
3. Táto zmluva sa vyhotovuje v 7-ich rovnopisoch s platnosťou originálu, z tohto 3 vyhotovenia pre povinného z vecného bremena, 2 vyhotovenia budú predložené na Okresný úrad Bratislava, katastrálny odbor, za účelom povolenia vkladu vecného bremena a 2 vyhotovenie pre oprávneného z vecného bremena.
4. Zmluvné strany vyhlasujú, že zmluvu uzavreli slobodne a vážne, nie v tiesni a za nápadne nevýhodných podmienok a ich zmluvná voľnosť nie je obmedzená. Zmluvné strany si zmluvu prečítali, s jej obsahom sa oboznámili a porozumeli mu, nemajú proti obsahu a forme žiadne námietky a výhrady, čo potvrdzujú vlastnoručnými podpismi.
6. Neoddeliteľnou súčasťou tejto zmluvy je:  
a) Príloha č. 1 – Geometrický plán ..../2023

V Bratislave, dňa .....

V Bratislave, dňa .....

Povinný z vecného bremena:  
**Hlavné mesto SR Bratislava**

Oprávnený z vecného bremena:  
**Západoslovenská distribučná, a.s.**

---

Mgr. Klaudia Lušpaiová  
vedúca oddelenia majetkových vzťahov

---

Ing. Xénia Albertová  
vedúca riadenia vlastníckych vzťahov

---

Jaroslav Klimaj  
expert riadenia vlastníckych vzťahov