



## **MAGISTRÁT HLAVNÉHO MESTA SLOVENSKEJ REPUBLIKY BRATISLAVY**

Materiál na rokovanie  
Mestského zastupiteľstva  
hlavného mesta SR Bratislavy  
dňa 26.09.2024

Číslo záznamu: MAG 481105/2024  
Spisový znak: UK1  
Skartačná lehota: A10

**Návrh  
na predaj ako prípadu hodného osobitného zreteľa týkajúceho sa pozemkov  
v Bratislave, k. ú. Záhorská Bystrica, parc. č. 121/2, parc. č. 124/2,  
Anne Požgayovej**

---

### **Predkladateľ**

Tak ako je uvedené  
v Sumárnom krycom liste  
materiálov na rokovanie  
Mestského zastupiteľstva  
hlavného mesta Slovenskej  
republiky  
Bratislava

### **Zodpovedný:**

Ing. Janka Bargerová  
poverená vedením sekcie správy  
nehnuteľností

### **Spracovateľ:**

Mgr. Klaudia Lušpaiová  
vedúca oddelenia majetkových  
vzťahov

Mgr. Lenka Podhradská  
oddelenie správy nehnuteľností

Ing. Jarmila Kurillová  
oddelenie geodetických činností

### **Materiál obsahuje:**

1. Návrh uznesenia
2. Dôvodovú správu s uznesením MsR
3. Žiadosť
4. Snímky z mapy 3x
5. GP č. 6/2022
6. LV 2x
7. Stanovisko starostu MČ Bratislava-  
Záhorská Bystrica
8. Návrh kúpnej zmluvy
9. Výpisy z komisie MsZ 2x

September 2024

## NÁVRH UZNESENIA

Mestské zastupiteľstvo po prerokovaní materiálu

### **schvaľuje**

ako prípad hodný osobitného zreteľa podľa § 9a ods. 15 písm. f) zákona Slovenskej národnej rady č. 138/1991 Zb. o majetku obcí v znení neskorších predpisov v spojení s § 9 ods. 3 písm. h) Zásad hospodárenia s majetkom hlavného mesta Slovenskej republiky Bratislavy, ktoré boli schválené uznesením Mestského zastupiteľstva hlavného mesta Slovenskej republiky Bratislavy č. 342/2023 zo dňa 26. 10. 2023, predaj pozemkov registra „C“ KN v k. ú. Záhorská Bystrica, parc. č. 121/2 – zastavaná plocha a nádvorie vo výmere 33 m<sup>2</sup> a parc. č. 124/2 – zastavaná plocha a nádvorie vo výmere 13 m<sup>2</sup>, vytvorených podľa GP č. 6/2022 úradne overeného dňa 01. 02. 2022 pod G1-99/2022, z pozemku registra „E“ KN parc. č. 652/2 – ostatná plocha vo výmere 35 675 m<sup>2</sup>, LV č. 7186, do výlučného vlastníctva Anne Požgayovej, za kúpnu cenu:

Alternatíva 1:

300,00 eur/m<sup>2</sup>, t. z. za kúpnu cenu celkove 13 800,00 eur,

Alternatíva 2:

225,00 eur/m<sup>2</sup>, t. z. za kúpnu cenu celkove 10 350,00 eur,

s podmienkami:

1. Kúpna zmluva bude kupujúcou podpísaná do 60 dní od schválenia uznesenia v Mestskom zastupiteľstve hlavného mesta Slovenskej republiky Bratislavy. V prípade, že kúpna zmluva nebude kupujúcou v uvedenom termíne podpísaná, toto uznesenie stratí platnosť.
2. Kupujúca uhradí celú kúpnu cenu naraz do 30 dní od podpísania kúpnej zmluvy obidvoma zmluvnými stranami.

Predaj sa navrhuje schváliť ako prípad hodný osobitného zreteľa podľa § 9a ods. 15 písm. f) zákona Slovenskej národnej rady č. 138/1991 Zb. o majetku obcí v znení neskorších predpisov v spojení s § 9 ods. 3 písm. h) Zásad hospodárenia s majetkom hlavného mesta Slovenskej republiky Bratislavy, ktoré boli schválené uznesením Mestského zastupiteľstva hlavného mesta Slovenskej republiky Bratislavy č. 342/2023 zo dňa 26. 10. 2023 z dôvodu, že ide o majetkovoprávne usporiadanie pozemkov registra „C“ KN parc. č. 121/2, parc. č. 124/2, ktoré zabezpečí zosúladenie skutkového a právneho stavu užívania pozemku registra „C“ KN parc. č. 121/2 pod stavbou rodinného domu súpis. č. 9185 na parc. č. 121/1, 121/2 a pozemku registra „C“ KN parc. č. 124/2 zabezpečujúceho prístup k pozemkom registra „C“ KN parc. č. 121/1, parc. č. 122, parc. č. 124/1, parc. č. 125/1 a stavbe rodinného domu súpis. č. 9185 na parc. č. 121/1, parc. č. 121/2, k. ú. Záhorská Bystrica, ktoré sú vo výlučnom vlastníctve kupujúcej.

## Dôvodová správa

**PREDMET** : Návrh na predaj ako prípadu hodného osobitného zreteľa týkajúceho sa pozemkov v k. ú. Záhorská Bystrica, parc. č.121/2, 124/2

**ŽIADATEĽKA** : Anna Požgayová

### **ŠPECIFIKÁCIA POZEMKOV**

#### **k. ú. Záhorská Bystrica**

<b>parc. č.</b>	<b>druh pozemku</b>	<b>výmera v m<sup>2</sup></b>	<b>pozn.</b>
121/2	zastavaná plocha a nádvorie	33	GP č. 6/2022
124/2	zastavaná plocha a nádvorie	13	GP č. 6/2022
<b>Spolu:</b>		<b>46 m<sup>2</sup></b>	

*Pozemky registra „C“ KN v k. ú. Záhorská Bystrica, parc. č. 121/2 – zastavaná plocha a nádvorie vo výmere 33 m<sup>2</sup> a 124/2 – zastavaná plocha a nádvorie vo výmere 13 m<sup>2</sup> boli vytvorené geometrickým plánom č. 6/2022 úradne overeným dňa 01. 02. 2022 pod G1-99/2022 z pozemku registra „E“ KN parc. č. 652/2 – ostatná plocha vo 35 675 m<sup>2</sup>, zapísaného na LV č. 7186 ako vlastníctvo hlavného mesta SR Bratislavy.*

### **SKUTKOVÝ STAV**

#### **Predmet žiadosti**

Predmetom žiadosti sú pozemky uvedené v špecifikácii.

#### **Dôvod a účel žiadosti**

Listom doručeným dňa 02.02.2022 požiadala žiadateľka v zastúpení spoločnosťou TM real, spol. s r.o. ako vlastníčka pozemkov registra „C“ KN parc. č. 121/1, parc. č. 122, parc. č. 124/1, parc. č. 125/1, k. ú. Záhorská Bystrica, LV č. 3376 o kúpu pozemkov registra „C“ KN parc. č. 121/2, parc. č. 124/2, Záhorská Bystrica, bez založeného LV, ktoré sú spolu s pozemkami v jej vlastníctve oplotené a užívané. Nakoľko spolu s týmito pozemkami bola oplotená aj stavba rodinného domu bez súpisného čísla, bola najskôr žiadateľka vyzvaná mestom na doloženie súpisného čísla na predmetnú stavbu. Na základe tejto výzvy žiadateľka stavbu rodinného domu súp. č. 9185 na parc. č. 121/1, parc. č. 121/2 zlegalizovala a dala si ju napísať na LV č. 3376 ako svoje vlastníctvo.

Žiadateľka žiada o kúpu pozemkov registra „C“ KN parc. č. 121/2, parc. č. 124/2, nakoľko pozemok parc. č. 121/2 je zastavaný stavbou rodinného domu súp. č. 9185 na parc. č. 121/1, parc. č. 121/2, ktorého je výlučnou vlastníčkou a pozemok parc. č. 124/2 sa nachádza za existujúcim oplotením, je oplotený spolu s rodinným domom a pozemkami registra „C“ KN parc. č. 121/1, 122, 124/1, 125/1 vo vlastníctve žiadateľky, je využívaný ako prístup k tomuto rodinnému domu a svojím umiestnením a využitím tvorí neoddeliteľný celok s rodinným dom a príľahlou plochou pri rodinnom dome.

Pozemky parc. č. 121/2, parc. č. 124/2, k. ú. Záhorská Bystrica sa nachádzajú na ulici nezasahujú do cesty ani chodníka a ich predajom nepríde k zamedzeniu prístupu na nehnuteľnosti tretích osôb.

#### **Stanovenie kúpnej ceny**

K navrhovanému predaju bol vypracovaný znalecký posudok č. 4/2024 zo dňa 20. 03. 2024, ktorý vypracoval znalec: Ing. Igor Niko, znalec v odbore stavebníctvo.

**Všeobecná hodnota podľa ZP č. 4/2024 zo dňa 20. 03. 2024 spolu: 9 724,86 eur**  
**Jednotková hodnota podľa ZP č. 4/2024 zo dňa 20. 03. 2024: 211,41 eur/m<sup>2</sup>**

<b>Cenová mapa:</b>	251,00 eur/m <sup>2</sup>
<b>Nájom za 10 rokov:</b>	8 302,50 eur (22,50 eur/m <sup>2</sup> /rok.....33 m <sup>2</sup> 6,75 eur/m <sup>2</sup> /rok.....13 m <sup>2</sup> )
Podľa smernice S14	
<b>Účtovná cena:</b>	parc. č. 121/2.....657,24 eur parc. č. 124/2.....258,91eur
<b>Bezdôvodné obohatenie:</b>	nie je
<b>Náklady za ZP:</b>	180,00 eur
<b>Prehľad ponúk realitných portálov:</b>	226,62 eur/m <sup>2</sup>
<b>Cena odporúčaná OMV:</b>	<b>13 800,00 eur (300,00 eur/m<sup>2</sup>)</b>

#### **Textové odôvodnenie odporúčanej ceny OMV:**

Kúpna cena bola stanovená v zmysle rozhodnutia č. 40/2020 primátora hlavného mesta Slovenskej republiky Bratislavy, ktorým sa stanovujú zásady cenotvorby kúpnej ceny.

Na realitných portáloch nie sú ponuky porovnateľné so záujmovými pozemkami, najmä z hľadiska typu pozemku, výmery a lokality. Na realitných portáloch sú ponúkané najmä stavebné pozemky určené na zastavanie rodinnými domami. V danom prípade ide o pozemky, z ktorých jeden je zastavaný rodinným dom a druhý slúži ako prístup k rodinnému domu. Pozemky inzerované na realitných portáloch sú ponúkané za kúpnu cenu 341,77 eur/m<sup>2</sup> (pozemok so záhradnou chatou v lokalite Záhorská Bystrica, 395 m<sup>2</sup>), 236,08 eur/m<sup>2</sup> (stavebný pozemok na bytový dom v Záhorskej Bystrici, 720 m<sup>2</sup>), 105,00 eur/m<sup>2</sup> (poľnohospodársky pozemok v zastavanom území obce v Záhorskej Bystrici, 3459 m<sup>2</sup> a 5950 m<sup>2</sup>).

Alternatívna cena 10 350,00 eur (225,00 eur/m<sup>2</sup>) bola stanovená na základe rozhodnutia Komisie pre správu a podnikanie s majetkom mesta Mestského zastupiteľstva hlavného mesta Slovenskej republiky Bratislavy.

#### **Bezdôvodné obohatenie**

Hlavné mesto SR Bratislava nemá na uvedené pozemky uzavretú nájomnú zmluvu, preto požadujeme od žiadateľky zaplataenie náhrady za užívanie pozemkov do povolenia vkladu vlastníckeho práva, pričom náhrada vychádza zo sadzby 6,75 eur/m<sup>2</sup>/rok za pozemok parc. č. 124/2 (prídomová zeleň, oplotená, verejnosti neprístupná) a zo sadzby 22,50 eur/m<sup>2</sup>/rok za pozemok parc. č. 121/2 (pozemok pod stavbou) v súlade so Smernicou S14 ocenenie výšky nájmov a vecných bremien. Žiadateľka uhradila v apríli 2023 bezdôvodné obohatenie za užívanie pozemkov za dva roky spätne vo výške 1 660,50 eur a mesačne uhrádza predpisované bezdôvodné obohatenie vo výške 69,19 eur/mesiac.

#### **Navrhované riešenie**

Predaj sa navrhuje schváliť ako prípad hodný osobitného zreteľa podľa § 9a ods. 15 písm. f) zákona Slovenskej národnej rady č. 138/1991 Zb. o majetku obcí v znení neskorších predpisov v spojení s § 9 ods. 3 písm. h) Zásad hospodárenia s majetkom hlavného mesta Slovenskej republiky Bratislavy, ktoré boli schválené uznesením Mestského zastupiteľstva hlavného mesta Slovenskej republiky Bratislavy č. 342/2023 zo dňa 26. 10. 2023 (t. z. majetkovoprávne usporiadanie pozemkov do 400 m<sup>2</sup>, ktoré zabezpečí zosúladienie skutkového a právneho stavu užívania pozemku za účelom najmä zlepšenia prístupu, rozšírenia záhrady a v podobných prípadoch).

#### **Zdôvodnenie prípadu hodného osobitného zreteľa**

Majetkovoprávne usporiadanie pozemkov registra „C“ KN parc. č. 121/2, parc. č. 124/2, ktoré zabezpečí zosúladienie skutkového a právneho stavu užívania pozemku registra „C“ KN parc. č. 121/2 pod stavbou rodinného domu súp. č.9185 na parc. č. 121/1, 121/2 a pozemku registra „C“ KN parc. č. 124/2 zabezpečujúceho prístup k pozemkom registra „C“ KN parc. č. 121/1, 122, 124/1,

125/1 a stavbe rodinného domu súp. č. 9185 na parc. č. 1211,121/2, k. ú. Záhorská Bystrica, ktoré sú vo výlučnom vlastníctve kupujúcej.

### **STANOVISKÁ ODBORNÝCH ÚTVAROV MAGISTRÁTU**

Oddelenie usmerňovania investičnej činnosti, stanovisko zo dňa 09. 11. 2023:

Územný plán hlavného mesta SR Bratislavy, rok 2007, v znení zmien a doplnkov 01, 02, 03, 05, 06 a 07 a 08 stanovuje pre územie, ktorého súčasťou je časť pozemku parc. č. „E“ KN 652/2 v k. ú. Záhorská Bystrica, nasledovné využitie územia: funkčné využitie územia OBYTNÉ ÚZEMIA - málopodlažná zástavba obytného územia, číslo funkcie 102, stabilizované územie. Nemá námietky.

Oddelenie enviromentálnej a technickej infraštruktúry, stanovisko zo dňa 09. 11. 2023: Bez pripomienok.

Oddelenie dopravného inžinierstva, stanovisko zo dňa 20. 12. 2023: Neuplatňuje pripomienky.

Oddelenie parkovania, stanovisko zo dňa 22. 11. 2023: Sa nevyjadruje.

Oddelenie pešej a cyklistickej dopravy, stanovisko zo dňa 20. 12. 2023: Sa nevyjadruje.

Sekcia správy a údržby ciest, stanovisko zo dňa 14. 11. 2023: Bez pripomienok.

Sekcia informatiky, dát a inovácií, stanovisko zo dňa 14. 12. 2023.

Oddelenie životného prostredia, stanovisko zo dňa 09. 11. 2023: Súhlasí.

Oddelenie tvorby mestskej zelene, stanovisko zo dňa 14. 11. 2023: Súhlasí.

Oddelenie miestnych daní, poplatkov a licencií, stanovisko zo dňa 16.11.2023: Odporúča predaj.

Oddelenie účtovníctva a pohľadávok, stanovisko zo dňa 03.06.2024: Neeviduje pohľadávky voči žiadateľke.


Sekcia právnych služieb, dňa 28. 05. 2024: V súčasnosti so žiadateľmi nevedie súdne konanie.

Stanovisko starostu MČ Bratislava-Záhorská Bystrica zo dňa 16. 02. 2024: Súhlasí.

*Hlavné mesto Slovenskej republiky Bratislava podľa § 9a ods. 15 písm. f) zákona Slovenskej národnej rady č. 138/1991 Zb. o majetku obcí v znení neskorších predpisov v spojení s § 9 ods. 3 písm. h) Zásad hospodárenia s majetkom hlavného mesta Slovenskej republiky Bratislavy, ktoré boli schválené uznesením Mestského zastupiteľstva hlavného mesta Slovenskej republiky Bratislavy č. 342/2023 zo dňa 26. 10. 2023, zverejnilo dňa 10. 09. 2024 na internete a na úradnej tabuli svoj zámer predat' uvedené pozemky z dôvodu hodného osobitného zreteľa.*

**Uznesením Mestskej rady hlavného mesta SR Bratislavy č. 89/2024 zo dňa 13. 06. 2024 Mestská rada hlavného mesta SR Bratislavy odporúča Mestskému zastupiteľstvu hlavného mesta SR Bratislavy prerokovať**

**„Návrh na predaj ako prípadu hodného osobitného zreteľa týkajúceho sa pozemkov v Bratislave, k. ú. Záhorská Bystrica, parc. č. 121/2, parc. č. 124/2, Anne Požgayovej“.**



Hlavné mesto Slovenskej republiky Bratislava  
majetkovoprávny odbor  
Primaciálne námestie I  
814 99 Bratislava

Naša značka: 10/01/22- ZB - Ba  
V Bratislave dňa 20.01.2022

Vybavuje: JUDr. Bartalská  
Kontakt: bartalska@tmreal.eu

Vec: Žiadosť o odkúpenie pozemkov

Dovoľujeme si Vás osloviť v mene pani Anny Požgayovej,  
a ktorú zastupujeme ako vlastníčku nižšie uvedených pozemkov  
nachádzajúcich sa v obci Bratislava- m.č. Záhorská Bystrica, k.ú. Záhorská Bystrica  
špecifikovaných - parcely reg. „C“:

Parcelné číslo	Výmera v m2	Druh pozemku	Spôsob využ. pozemku
121/1	73	Zastavaná plocha a nádvorie	17
122	90	Zastavaná plocha a nádvorie	15
124/1	323	Zastavaná plocha a nádvorie	18
125/1	464	záhrada	4

zapísané na LV č. 3376 vedeného katastrálnym odborom Okresného úradu Bratislava (ďalej aj ako „pozemky“) na ulici Jána Raka 7663/25 v Záhorskej Bystrici, na ktorých sa nachádza budova bez označenia súpisným číslom.

Časť tejto budovy sa nachádza aj na parcele registra „I“, parcelné číslo 652/2 o celkovej výmere 35.675 m<sup>2</sup>, vlastníkom ktorej je Hlavné mesto Slovenskej republiky Bratislava. V katastrálnej mape je táto časť označená ako pozemky, parcely registra „C“:

- parc. č. 124/2 o výmere 13 m<sup>2</sup>, list vlastníctva nezaložený
- parc. č. 121/2 o výmere 33 m<sup>2</sup>, list vlastníctva nezaložený

Vzhľadom k tomu, že predmetné pozemky sú zastavané budovou, ktorú užíva pani Požgayová

**dovoľujeme si Vás požiadať o ich odkúpenie**

v špecifikácii: parcely registra „C“:

- parc. č. 124/2 o výmere 13 m<sup>2</sup>, zastavaná plocha a nádvorie list vlastníctva nezaložený
- parc. č. 121/2 o výmere 33 m<sup>2</sup>, zastavaná plocha a nádvorie list vlastníctva nezaložený

nachádzajúce sa v obci Bratislava – m.č. Záhorská Bystrica, bez založených listov vlastníctva, ktorých ste výlučným vlastníkom s podielom 1/1 (ďalej aj ako „záujmové pozemky“)

Predmetnú žiadosť/návrh na kúpu záujmových pozemkov odôvodňujeme skutočnosťou, že sú susediacimi pozemkami k pozemkom, ktorých vlastníčkou s neobmedzeným disponovaním je pani Požgayová.

V danej veci ako žiadateľ o odkúpenie záujmových pozemkov prehlasujeme, že v mene pani Požgayovej berieme na vedomie postup podľa ustanovení zákona č. 278/1993 Z.z. O správe majetku štátu v platnom znení a sme pripravení splniť všetky zákonné podmienky odkúpenia nehmuteľností v súlade s ustanovením § 11 ods. 2 citovaného zákona s tým, že pani Požgayová disponuje aj finančnými prostriedkami za účelom uhradenia odplaty za prevod vlastníckeho práva k záujmovým pozemkom.

V prípade, ak by ste zvažili vyššieuvedný odpredaj, obratom môžeme zabezpečiť súdnoznalecké ocenenie na naše náklady ako aj odčleňovací Geometrický plán, a doručíme ich za účelom prípravy realizácie prevodu vlastníckeho práva.

V prípade komunikácie v predmetnej veci si Vás zdvorilo dovoľujeme požiadať o kontaktovanie na vyššieuvedený email.

S úctou

JUDr. Tibor Mészáros  
konateľ

Prílohy:  
List vlastníctva č.  
Katastrálna mapa - situácia  
Splnomocnenie

TM real, spol. s r.o.  
Gorkého 10  
811 01 Bratislava  
IČO: 36 758 230  
O.I.Č.: 2022382725

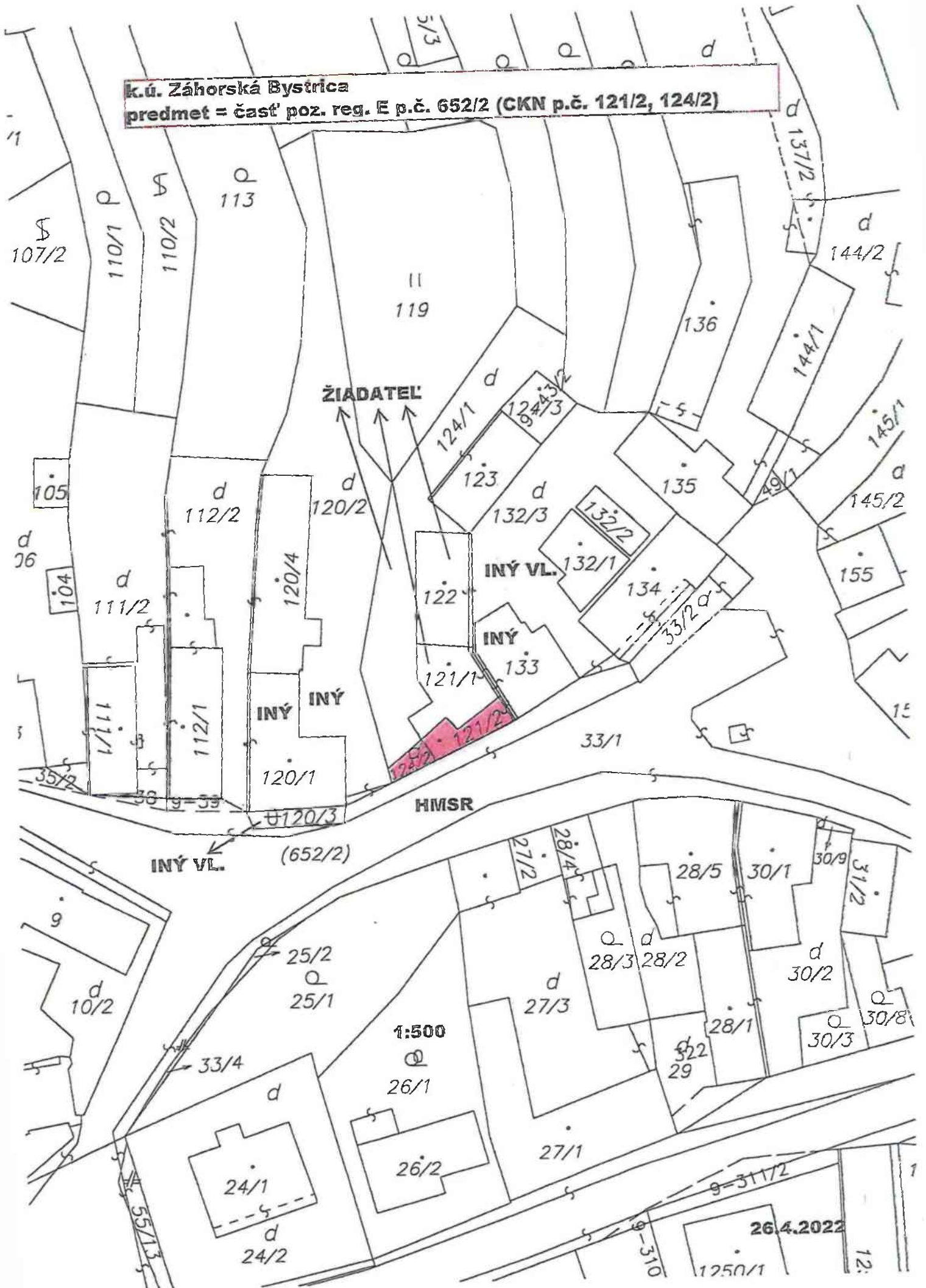
TM real, spol. s r.o.  
Gorkého 10  
811 01 Bratislava  
Slovenska republika  
[www.tmreal.eu](http://www.tmreal.eu)

Zapísaná v OR OS BA I  
Oddiel: Sro, vložka č. 45271/B

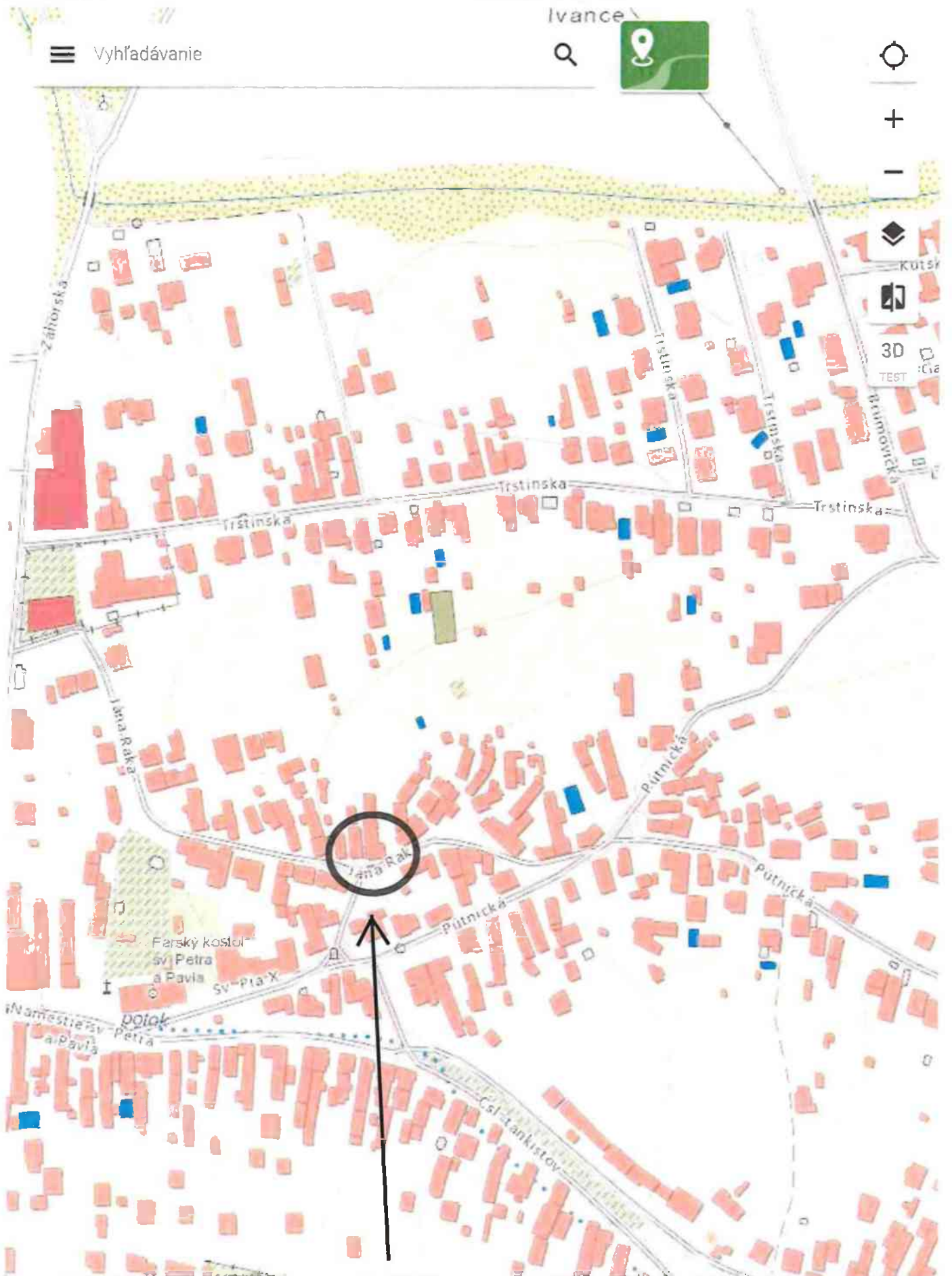
IČO: 36 758 230  
IČ DPH: SK 2022382725



k.ú. Záhorská Bystrica  
predmet = časť poz. reg. E p.č. 652/2 (CKN p.č. 121/2, 124/2)







**časť poz. reg. E p.č. 652/2 (CKN p.č. 121/2,124/2) k.ú. Záhorská Bystrica**









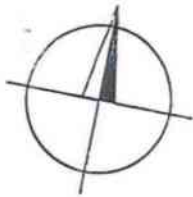
Spoplatnené v zmysle zákona č. 145/1995 Z.z.

Geometrický plán je podkladom na právne úkony, keď údaje doterajšieho stavu výkazu výmer sú zhodné s údajmi platných výpisov z katastra nehnuteľnosti

Vyhoviteľ <b>GEOMETRES, s.r.o.</b> geodetické práce, tel. 0903 470 320 Pekná cesta 19, 83152 Bratislava andrej.gata@gmail.com ičo: 47849746		Kraj Bratislavský	Okres Bratislava IV	Obec BA – m. č. Záhorská Bystrica
		Kat. územie Záhorská Bystrica	Číslo plánu 6/2022	Mapový list č. Stupava I-4/42
		<b>GEOMETRICKÝ PLÁN</b> na určenie vlastníckeho práva k pozemkom parc. č. 121/2 a 124/2.		
Vyhoviteľ		Autentizácie overení		Úradne overené Meno: <b>Ing. Bekeľuba Bendžáková</b>
Dňa: 20.01.2022	Meno: Ing. Ľubomíra Ogurčáková	Dňa: 20.01.2022	Meno: Ing. Andrej Gáta	Dňa: <b>- 1 - 02 - 2022</b> Číslo: GI- 99/ 2022
Nové hranice boli v prírode označené neboli označené		Náležitosťami a presnosťou zodpovedá predpisom		Úradne overené podľa § 9 zákona NR SR č. 215/1995 Z.z. o geodézii a katastrálii
Záznam podrobného merania (meračský náčrt) č. 8377		 Pečiatka a podpis		 Pečiatka a podpis
Súradnice bodov označených šálami a ostatné meračské údaje sú uložené vo všeobecnej dokumentácii				

# VÝKAZ VÝMER

Doterajší stav					Zmeny						Nový stav						
Číslo					Výmera		Druh pozemku	Diel číslo	k parcele číslo	m <sup>2</sup>	od parcely číslo	m <sup>2</sup>	Číslo parcely	Výmera		Druh pozemku	Vlastník, (titul opráv. osoba) adresa, (sídlo)
pekn. číslo	listu vlastn.	parcely			ha	m <sup>2</sup>								ha	m <sup>2</sup>		
PK	LV	PK	KN-E	KN-C													
	7186		652/2		3	5675	ost. pl.		Stav právny			(652/2 121/2 124/2)	3 33 13	5629 33 13	ost. pl.) zast. pl. 17 zast. pl. 18	doterajší Hlavné mesto Slovenskej republiky Bratislava, Primaciálne námestie 1, Bratislava deto	
Spolu:					3	5675			Stav podľa registra C KN				3	5675			
				121/2		33	zast. pl.					121/2		33	zast. pl. 17	ako v stave právnom	
				124/2		13	zast. pl.					124/2		13	zast. pl. 18	ako v stave právnom	
Spolu:						46								46			
					Legenda: kód spôsobu využívania 17 - pozemok, na ktorom je postavená budova bez označenia súpisným číslom 18 - pozemok, na ktorom je dvor												



TÁTO LISTINA JE NEVEREJNOU LISTINOU A JE NEPOUŽITEĽNÁ NA PRÁVNE ÚKONY!

## VÝPIS Z KATASTRA NEHNUTEĽNOSTÍ

Okres : 104 Bratislava IV Údaje aktuálne k : 01.07.2023  
Obec : 529 427 BA-m.č. ZÁHORSKÁ BYSTRICA Dátum vyhotovenia: 14.08.2023  
Katastrálne územie: 871 796 Záhorská Bystrica Čas vyhotovenia : 10:31:32

## VÝPIS Z LISTU VLASTNÍCTVA č. 7186 - čiastočný

### ČASŤ A: MAJETKOVÁ PODSTATA

PARCELY registra "C" evidované na katastrálnej mape nevyžiadané

PARCELY registra "E" evidované na mape určeného operátu

Parcelné číslo	Výmera v m <sup>2</sup>	Druh pozemku	Umiest. pozemku	Pôvodné k.ú.	Počet p. UO
652/2	35675	Ostatné plochy	1		

\*\*\* Ostatné PARCELY registra "E" nevyžiadané \*\*\*

### Legenda:

Kód umiestnenia pozemku

1 - Pozemok je umiestnený v zastavanom území obce

### ČASŤ B: VLASTNÍCI A INÉ OPRÁVNENÉ OSOBY

Por. číslo Príezvisko, meno (názov), rodné priezvisko, dátum narodenia, rodné číslo (IČO) a miesto trvalého pobytu (sídlo) vlastníka, spoluvlastnícky podiel

Účastník právneho vzťahu: Vlastník

1 Hlavné mesto Slovenskej republiky Bratislava, Primaciálne námestie 1, Bratislava, PSČ 814 99, SR

IČO: 00603481

Spoluvlastnícky podiel:

1/1

Tituly nadobudnutia nevyžiadané

### ČASŤ C: ŤARCHY

Ťarchy nevyžiadané

Iné údaje

Iné údaje nevyžiadané

TÁTO LISTINA JE NEVEREJNOU LISTINOU A JE NEPOUŽITEĽNÁ NA PRÁVNE ÚKONY !

### VÝPIS Z KATASTRA NEHNUTEĽNOSTÍ

Okres : 104 Bratislava IV Údaje aktuálne k : 01.05.2024  
Obec : 529 427 BA-m.č. ZÁHORSKÁ BYSTRICA Dátum vyhotovenia: 28.05.2024  
Katastrálne územie: 871 796 Záhorská Bystrica Čas vyhotovenia : 13:02:29

### VÝPIS Z LISTU VLASTNÍCTVA č. 3376 - čiastočný

ČASŤ A: MAJETKOVÁ PODSTATA

#### PARCELY registra "C" evidované na katastrálnej mape

Parcelné číslo	Výmera v m2	Druh pozemku	Spôsob využ.p.	Druh chr.n	Umiest. pozemku	Právny vzťah
121/1	73	Zastavané plochy a nádvoría	15		1	
122	90	Zastavané plochy a nádvoría	15		1	5
124/1	323	Zastavané plochy a nádvoría	18		1	
125/1	464	Záhrady	4		1	

Iné údaje:

Stavba na parcele 122 je evidovaná na LV č. 1656.

Legenda:

Kód spôsobu využívania pozemku

- 4 - Pozemok prevažne v zastavanom území obce alebo v záhradkárskej osade, na ktorom sa pestuje zelenina, ovocie, okrasná nízka a vysoká zeleň a iné poľnohospodárske plodiny
- 15 - Pozemok, na ktorom je postavená bytová budova označená súpisným číslom
- 18 - Pozemok, na ktorom je dvor

Kód umiestnenia pozemku

- 1 - Pozemok je umiestnený v zastavanom území obce

Kód právneho vzťahu

- 5 - Vlastník pozemku nie je vlastníkom stavby postavenej na tomto pozemku (pozemkoch)

#### PARCELY registra "E" evidované na mape určeného operátu nevyžiadané

##### Stavby

Súpisné číslo	Na parcele číslo	Druh stavby	Popis stavby	Druh chr.n.	Umiest. stavby
9185	121/1 121/2	10	Jána Raka 25A		1

Stavba s.č. 9185 leží na parcelách č. 121/1 a 121/2

Iné údaje:



K pozemku pod stavbou č. 9185 (121/2) nie je evidovaný právny vzťah na liste vlastníctva.

---

Legenda:

Kód druhu stavby  
10 - Rodinný dom

Kód umiestnenia stavby  
1 - Stavba postavané na zemskej povrchu

ČASŤ B: VLASTNÍCI A INÉ OPRÁVNENÉ OSOBY

---

Por.      Priezvisko, meno (názov), rodné priezvisko, dátum narodenia, rodné číslo (IČO)  
číslo      a miesto trvalého pobytu (sídlo) vlastníka, spoluvlastnícky podiel

---

Účastník právneho vzťahu: Vlastník

1      Požgayová Anna r.

Dátum narodenia:

Spoluvlastnícky podiel:                      1/1

*Titul nadobudnutia*

Osvedčenie č. 4D 844/94 z 27.9.1996 - Vz 351/97

---

ČASŤ C: TARCHY

---

Bez zápisu.

---

Iné údaje

---

Por.č.: 1

PK vl. č. 281 a 927 - Vz 351/97, 867/05

Por.č.: 1

Zápis GP č. 24/2005 na obnovenie pôvodných parciel č. 887/2, 887/1/b, 41/1/b, 42/1/b  
42/1/a/2 a 42/2 - Vz 867/05

Por.č.: 1

Zápis GP č. 12/2007 - Vz 1117/07

Por.č.: 1

Zápis GP úradne overeného pod č. 1722/2016, V-26592/16

Por.č.: 1

Určenie súpisného a orientačného čísla - informácia č.746/2815/2022/LIJ zo dňa 04.07.2022,  
Z-17581/22

---



MAG0P00XZROI

Starosta

Jozef Krúpa

Bratislava - Záhorská Bystrica

MAJISTRÁT HL. M. SR BRATISLAVA SW

26 -02- 2024

125380  
Príkazy / listy

36779/24  
Výborný

Bratislava: 16. 2. 2024

Č. j.: 166/260/2024

**Vec: Stanovisko k predaju pozemku.**

Po obdržaní Vašej žiadosti č. j. MAGS OMV 36179/2024 ohľadom odpredaja pozemkov reg. „C“ KN parc. č. 121/2 o výmere 33 m<sup>2</sup> a parc. č. 121/2 o výmere 13 m<sup>2</sup>, k. ú. Záhorská Bystrica odčlenených od pozemku reg. „E“ KN parc. č. 652/2, k. ú. Záhorská Bystrica vedeného Okresným úradom Bratislava, katastrálny odbor na liste vlastníctva č. 7186 vo vlastníctve Hl. mesta SR Bratislavy za účelom majetkovoprávneho usporiadania vzťahu k pozemkom, ktoré sa nachádzajú pod stavbou rodinného domu, pod stavbou oplotenia a po časťou dvora.

Po preskúmaní Vašej žiadosti

**s ú h l a s í m**

s predajom vyššie uvedených pozemkov žiadateľovi za účelom majetkovoprávneho usporiadania vzťahu k užívaným nehnuteľnostiam.

S pozdravom

Vážený pán primátor hl.m.SR Bratislavy  
Ing. arch. Matúš Vallo  
Primaciálne nám. 1  
Bratislava

**Kúpna zmluva**  
**č. 04 88 0... 24 00**

uzatvorená podľa § 588 a nasledujúcich ustanovení zákona č. 40/1964 Zb. Občiansky zákonník  
(ďalej ako „**zmluva**“ v príslušnom gramatickom tvare)  
medzi

zmluvné strany:

**Hlavné mesto Slovenskej republiky Bratislava**

Sídlo: Primaciálne námestie 1, 814 99 Bratislava 1

IČO: 00 603 481

DIČ: 2020372596

Banka: Československá obchodná banka, a. s.

Číslo účtu: (IBAN) SK 8975 0000 0000 00258 26343

BIC-SWIFT: CEKOSK BX

Variabilný symbol: 488021924

zastúpené : Ing. arch. Matúšom Vallom, primátorom mesta,

osoba oprávnená na podpis zmluvy: JUDr. Andrej Bednárík, riaditeľ sekcie správy nehnuteľností, na základe  
Podpisového poriadku účinného ku dňu podpisu zmluvy

(ďalej aj ako „**predávajúci**“ v príslušnom gramatickom tvare)

a

**Anna Požgayová**, rod.

narodená:

rodné číslo:

bytom:

Banka:

číslo účtu v tvare IBAN:

(ďalej aj ako „**kupujúca**“ v príslušnom gramatickom tvare)

(predávajúci a kupujúci ďalej spolu aj ako „**zmluvné strany**“ v príslušnom gramatickom tvare)

**Čl. I**

**Predmet zmluvy**

1. Hlavné mesto SR Bratislava je výlučným vlastníkom nehnuteľnosti nachádzajúcej sa v k. ú. Záhorská Bystrica, pozemok registra „E“ KN parc. č. **652/2** – ostatná plocha vo výmere 35 675 m<sup>2</sup>, LV č. 7186.
2. Geometrickým plánom č. 6/2022 úradne overeným dňa 01. 02. 2022 pod č. G1-99/2022 boli z pozemku registra „E“ KN parc. č. **652/2** – ostatná plocha vo výmere 35 675 m<sup>2</sup> odčlenené pozemky registra „C“ KN parc. č. **121/2**– zastavaná plocha a nádvorie vo výmere 33 m<sup>2</sup>, parc. č. **124/2**– zastavaná plocha a nádvorie vo výmere 13 m<sup>2</sup> (ďalej len „**Pozemky**“).
3. Predávajúci predáva a kupujúca kupujú do bezpodielového spoluvlastníctva Pozemky.

## Čl. II Kúpna cena

1. Predávajúci predáva a kupujúca kupuje pozemky uvedené v Čl. I ods. 2 tejto zmluvy za kúpnu cenu celkom **13 800,00 eur**, (slovom: trinásťtisícosemto eur), t. j. za **300,00 eur /m<sup>2</sup>** do výlučného vlastníctva v podiele 1/1.
2. Kúpna cena bola stanovená Uznesením č. .../2024 Mestského zastupiteľstva hlavného mesta SR Bratislavy zo dňa 27.06.2024.
3. Kupujúca je povinná uhradiť dohodnutú kúpnu cenu vo výške **13 800,00 eur** na účet hlavného mesta SR Bratislavy **IBAN SK897500000000025826343**, vedený v Československej obchodnej banke, a. s., variabilný symbol č. **4880...24**, naraz **do 30 dní** odo dňa obojstranného podpisu tejto zmluvy.
4. Kupujúca je ďalej povinná uhradiť predávajúcemu náhradu za vypracovanie Znaleckého posudku č. 37/2024 vo výške **180,00 eur** na účet hlavného mesta SR Bratislavy **IBAN SK727500000000025827813**, vedený v Československej obchodnej banke, a. s., variabilný symbol č. **4880...24 do 30 dní** odo dňa obojstranného podpisu tejto zmluvy.
5. Zmluvné strany sa dohodli, že v prípade, ak kupujúca nezaplatí riadne a včas kúpnu cenu, je povinná zaplatiť predávajúcemu zmluvnú pokutu vo výške 0,05 % z dlžnej čiastky za každý deň omeškania. Týmto ustanovením nie je dotknuté ustanovenie § 545 ods. 2 zákona č. 40/1964 Zb. Občiansky zákonník, a predávajúci je oprávnený požadovať aj náhradu škody spôsobenú nezaplatením dlžnej čiastky vo výške presahujúcej výšku zmluvnej pokuty. Takisto je kupujúca, v prípade neuhradenia kúpnej ceny riadne a včas, povinná zaplatiť predávajúcemu spolu s omeškanou platbou, úroky z omeškania podľa ustanovenia § 517 ods. 2 zákona č. 40/1964 Zb. Občiansky zákonník.

## Čl. III Ťarchy

1. Predávajúci vyhlasuje, že na predávaných nehnuteľnostiach neviaznu žiadne dlhy, bremená, ani iné právne povinnosti.
2. Predávajúci vyhlasuje, že nemá vedomosť o tom, že by bol, ku dňu uzavretia tejto kúpnej zmluvy, uplatnený nárok na navrátenie vlastníctva k predmetu predaja.

## Čl. IV Odstúpenie od zmluvy

1. Predávajúci môže jednostranne odstúpiť od zmluvy bez predchádzajúceho písomného upozornenia a bez akýchkoľvek ďalších záväzkov a povinností v prípade, ak kupujúci nezaplatia kúpnu cenu v stanovenej lehote.
2. Možnosť odstúpenia niektorej zo zmluvných strán podľa príslušných ustanovení Občianskeho zákonníka nie je týmto článkom dotknutá.

## Čl. V Osobitné ustanovenia

1. Prevod Pozemkov schválilo Mestské zastupiteľstvo hlavného mesta SR Bratislavy **trojpätinovou väčšinou** na svojom zasadnutí konanom dňa 27.06.2024 **Uznesením č. .../2024**, v súlade § 9a ods. 15 písm. f) zákona Slovenskej národnej rady č. 138/1991 Zb. o majetku obcí v znení neskorších predpisov v spojení s § 9 ods. 3 písm. h) Zásad hospodárenia s majetkom hlavného mesta Slovenskej republiky Bratislavy ako prípad hodný osobitného zreteľa z dôvodu, že ide o majetkovoprávne usporiadanie pozemkov registra „C“ KN parc. č. 121/2, parc. č. 124/2, ktoré zabezpečí zosúladenie skutkového a právneho stavu užívania pozemku parc. č. 121/2 pod stavbou rodinného domu súp. č.9185 na parc. č. 121/1, 121/2 a pozemku parc. č. 124/2 zabezpečujúceho prístup k pozemkom registra „C“ KN parc. č. 121/1, 122, 124/1, 125/1 a stavbe rodinného domu súp. č. 9185 na parc. č. 1211,121/2, k. ú. Záhorská Bystrica, ktoré sú vo výlučnom

- vlastníctve kupujúcej. Kupujúca vyhlasuje, že je jej predmet kúpy uvedený v Čl. I ods. 2, dobre známy, a že ho kupuje v takom stave, v akom sa nachádza.
2. Kupujúca bola oboznámená so stanoviskami odborných útvarov Magistrátu hlavného mesta SR Bratislavy k predaju Pozemkov uvedených v Čl. I ods. 2 tejto zmluvy, a to so stanoviskami: oddelenia usmerňovania investičnej činnosti zo dňa 09.11.2023, oddelenia dopravného inžinierstva zo dňa 20.12.2023, oddelenia pešej a cyklickej dopravy zo dňa 20.12.2023, oddelenia parkovania zo dňa 22.11.2023, oddelenia správy a údržby ciest zo dňa 14.11.2023, sekcia informatiky, dát a inovácií zo dňa 14.12.2023, oddelenia životného prostredia zo dňa 09.11.2023, oddelenie tvorby mestskej zelene zo dňa 14.11.2023.
  3. Práva a povinnosti neupravené v tejto zmluve sa riadia príslušnými ustanoveniami Občianskeho zákonníka a ostatnými platnými všeobecne záväznými právnymi predpismi.
  4. Kupujúca sa zaväzuje, že uhradí správny poplatok za návrh na vklad vlastníckeho práva do katastra nehnuteľností.

## **Čl. VI**

### **Platnosť a účinnosť zmluvy**

1. Kúpna zmluva nadobúda platnosť dňom podpísania zmluvy oboma zmluvnými stranami.
2. Táto kúpna zmluva je povinne zverejňovanou zmluvou podľa § 5a zákona č. 211/2000 Z. z. o slobodnom prístupe k informáciám v znení neskorších predpisov a nadobúda účinnosť podľa ustanovenia § 47a ods. 1 zákona č. 40/1964 Zb. Občiansky zákonník v znení neskorších predpisov dňom nasledujúcim pod dni jej zverejnenia v Centrálnom registri zmlúv.
3. Kupujúca nadobudne vlastníctvo k predávaným nehnuteľnostiam vkladom do katastra nehnuteľností. Právne účinky vkladu vlastníckeho práva vznikajú na základe právoplatného rozhodnutia o jeho povolení Okresným úradom Bratislava, katastrálnym odborom. Rozhodnutie o povolení vkladu vlastníckeho práva nadobúda právoplatnosť dňom vydania.
4. Návrh na vklad do katastra nehnuteľností podáva predávajúci pri dodržaní podmienok stanovených v Čl. II tejto zmluvy, t.j. po zaplatení celkovej kúpnej ceny a nákladov na vyhotovenie znaleckého posudku – za ich zaplatenie sa považuje pripísanie na účet predávajúceho. V prípade omeškania so zaplatením celkovej kúpnej ceny podáva predávajúci návrh na vklad do katastra nehnuteľností až po zaplatení sankcií uvedených v Čl. II tejto zmluvy.
5. Do doby povolenia vkladu sú účastníci tejto zmluvy viazaní dohodnutými podmienkami zmluvy.
6. Kupujúca berie na vedomie, že z titulu bezdôvodného užívania pozemkov, ktoré sú predmetom predaja podľa Čl. I ods. 2. vznikol predávajúcemu podľa § 489 Občianskeho zákonníka nárok na plnenie pohľadávky v sume 69,19 eur/mesiac v zmysle Rozhodnutia primátora hlavného mesta SR Bratislavy, ktorú je kupujúca povinná platiť predávajúcemu až do dňa povolenia vkladu vlastníckeho práva podľa tejto zmluvy Okresným úradom Bratislava, katastrálnym odborom.

## **Čl. VII**

### **Záverečné ustanovenia**

1. Právne vzťahy zmluvných strán v tejto zmluve neupravené sa riadia príslušnými všeobecne záväznými právnymi predpismi Slovenskej republiky v platnom znení, a to najmä zákonom č. 40/1964 Zb., Občianskym zákonníkom.
2. Zmluvné strany sa zaväzujú vynaložiť primerané úsilie pri riešení vzájomných sporov vyplývajúcich z tejto zmluvy, ktoré budú riešené v prvom rade zmierlivým spôsobom a dialógom. V prípade, ak zmierlivý spôsob riešenia vzájomných sporov nebude úspešný, právomoc riešiť spory vyplývajúce z tejto zmluvy majú príslušné súdy Slovenskej republiky, za použitia slovenského práva.
3. Zmluvné strany vyhlasujú, že porozumeli obsahu tejto zmluvy v celom rozsahu, neuzatvárajú ju v tiesni za nápadne nevýhodných podmienok a ich zmluvná voľnosť nie je obmedzená. Na znak súhlasu potvrdzujú túto zmluvu svojimi podpismi.
4. Kúpna zmluva sa vyhotovuje v 9-ich exemplároch, z ktorých 2 vyhotovenia zašle predávajúci Okresnému úradu Bratislava, katastrálnemu odboru za účelom povolenia vkladu vlastníckeho práva v prospech kupujúceho. Kupujúca obdrží po podpise zmluvy obidvomi zmluvnými stranami jej fotokópiu za účelom

splnenia povinností vyplývajúcich im z tejto zmluvy, jeden rovnopis zmluvy odovzdá predávajúci kupujúcej až po podaní návrhu na vklad vlastníckeho práva do katastra nehnuteľností. Šesť vyhotovení zmluvy ostane predávajúcemu.

V Bratislave dňa

V Bratislave dňa

Predávajúci:

Hlavné mesto SR Bratislava

Kupujúca:

---

**JUDr. Andrej Bednárík**  
riaditeľ sekcie správy nehnuteľností

---

**Anna Požgayová**

## Výpis

### zo zasadnutia komisie pre správu a podnikanie s majetkom mesta Mestského zastupiteľstva hlavného mesta Slovenskej republiky Bratislavy zo dňa 10. 06. 2024

K bodu

Návrh na predaj ako prípadu hodného osobitného zreteľa týkajúceho sa pozemkov v Bratislave, k. ú. Záhorská Bystrica, parc. č. 121/2, parc. č. 124/2, Anne Požgayovej

#### **Návrh uznesenia komisie:**

Komisia pre správu a podnikanie s majetkom mesta po prerokovaní materiálu **odporúča** Mestskému zastupiteľstvu hlavného mesta SR Bratislavy **schváliť** ako prípad hodný osobitného zreteľa podľa § 9a ods. 15 písm. f) zákona Slovenskej národnej rady č. 138/1991 Zb. o majetku obcí v znení neskorších predpisov v spojení s § 9 ods. 3 písm. h) Zásad hospodárenia s majetkom hlavného mesta Slovenskej republiky Bratislavy, ktoré boli schválené uznesením Mestského zastupiteľstva hlavného mesta Slovenskej republiky Bratislavy č. 342/2023 zo dňa 26. 10. 2023, predaj pozemkov registra „C“ KN v k. ú. Záhorská Bystrica, parc. č. 121/2 – zastavaná plocha a nádvorie vo výmere 33 m<sup>2</sup> a parc. č. 124/2 – zastavaná plocha a nádvorie vo výmere 13 m<sup>2</sup>, vytvorených podľa GP č. 6/2022 úradne overeného dňa 01. 02. 2022 pod G1-99/2022, z pozemku registra „E“ KN parc. č. 652/2 – ostatná plocha vo výmere 35 675 m<sup>2</sup>, LV č. 7186, do výlučného vlastníctva Anne Požgayovej, za kúpnu cenu 300,00 eur/m<sup>2</sup>, t. z. za kúpnu cenu celkove 13 800,00 eur, s podmienkami:

1. Kúpna zmluva bude kupujúcou podpísaná do 60 dní od schválenia uznesenia v Mestskom zastupiteľstve hlavného mesta Slovenskej republiky Bratislavy. V prípade, že kúpna zmluva nebude kupujúcou v uvedenom termíne podpísaná, toto uznesenie stratí platnosť.
2. Kupujúca uhradí celú kúpnu cenu naraz do 30 dní od podpísania kúpnej zmluvy obidvoma zmluvnými stranami.

Predaj sa navrhuje schváliť ako prípad hodný osobitného zreteľa podľa § 9a ods. 15 písm. f) zákona Slovenskej národnej rady č. 138/1991 Zb. o majetku obcí v znení neskorších predpisov v spojení s § 9 ods. 3 písm. h) Zásad hospodárenia s majetkom hlavného mesta Slovenskej republiky Bratislavy, ktoré boli schválené uznesením Mestského zastupiteľstva hlavného mesta Slovenskej republiky Bratislavy č. 342/2023 zo dňa 26. 10. 2023 z dôvodu, že ide o majetkovoprávne usporiadanie pozemkov registra „C“ KN parc. č. 121/2, parc. č. 124/2, ktoré zabezpečí zosúladenie skutkového a právneho stavu užívania pozemku registra „C“ KN parc. č. 121/2 pod stavbou rodinného domu súpis. č. 9185 na parc. č. 121/1, 121/2 a pozemku registra „C“ KN parc. č. 124/2 zabezpečujúceho prístup k pozemkom registra „C“ KN parc. č. 121/1, parc. č. 122, parc. č. 124/1, parc. č. 125/1 a stavbe rodinného domu súpis. č. 9185 na parc. č. 121/1, parc. č. 121/2, k. ú. Záhorská Bystrica, ktoré sú vo výlučnom vlastníctve kupujúcej.

#### **Hlasovanie:**

Prítomní: 7,

Za: 7, Proti: 0, Zdržal sa: 0

**Návrh uznesenia bol prijatý.**

Za správnosť opisu: Ing. Henrieta Mičúchová, v.r.

V Bratislave 10. 06. 2024



## Výpis

### zo zasadnutia komisie pre správu a podnikanie s majetkom mesta Mestského zastupiteľstva hlavného mesta Slovenskej republiky Bratislavy zo dňa 09.09. 2024

K bodu 5

Návrh na predaj ako prípadu hodného osobitného zreteľa týkajúceho sa pozemkov v Bratislave, k. ú. Záhorská Bystrica, parc. č. 121/2, parc. č. 124/2, Anne Požgayovej

#### Návrh uznesenia komisie:

Komisia pre správu a podnikanie s majetkom mesta **odporúča MSZ schváliť** ako prípad hodný osobitného zreteľa podľa § 9a ods. 15 písm. f) zákona Slovenskej národnej rady č. 138/1991 Zb. o majetku obcí v znení neskorších predpisov v spojení s § 9 ods. 3 písm. h) Zásad hospodárenia s majetkom hlavného mesta Slovenskej republiky Bratislavy, ktoré boli schválené uznesením Mestského zastupiteľstva hlavného mesta Slovenskej republiky Bratislavy č. 342/2023 zo dňa 26. 10. 2023, predaj pozemkov registra „C“ KN v k. ú. Záhorská Bystrica, parc. č. 121/2 – zastavaná plocha a nádvorie vo výmere 33 m<sup>2</sup> a parc. č. 124/2 – zastavaná plocha a nádvorie vo výmere 13 m<sup>2</sup>, vytvorených podľa GP č. 6/2022 úradne overeného dňa 01. 02. 2022 pod G1-99/2022, z pozemku registra „E“ KN parc. č. 652/2 – ostatná plocha vo výmere 35 675 m<sup>2</sup>, LV č. 7186, do výlučného vlastníctva Anne Požgayovej, **za kúpnu cenu 225,00 eur/m<sup>2</sup>**, t. z. za kúpnu cenu celkove 10 350,00 eur, s podmienkami:

1. Kúpna zmluva bude kupujúcou podpísaná do 60 dní od schválenia uznesenia v Mestskom zastupiteľstve hlavného mesta Slovenskej republiky Bratislavy. V prípade, že kúpna zmluva nebude kupujúcou v uvedenom termíne podpísaná, toto uznesenie stratí platnosť.
2. Kupujúca uhradí celú kúpnu cenu naraz do 30 dní od podpísania kúpnej zmluvy obidvoma zmluvnými stranami.

Predaj sa navrhuje schváliť ako prípad hodný osobitného zreteľa podľa § 9a ods. 15 písm. f) zákona Slovenskej národnej rady č. 138/1991 Zb. o majetku obcí v znení neskorších predpisov v spojení s § 9 ods. 3 písm. h) Zásad hospodárenia s majetkom hlavného mesta Slovenskej republiky Bratislavy, ktoré boli schválené uznesením Mestského zastupiteľstva hlavného mesta Slovenskej republiky Bratislavy č. 342/2023 zo dňa 26. 10. 2023 z dôvodu, že ide o majetkovoprávne usporiadanie pozemkov registra „C“ KN parc. č. 121/2, parc. č. 124/2, ktoré zabezpečí zosúladenie skutkového a právneho stavu užívania pozemku registra „C“ KN parc. č. 121/2 pod stavbou rodinného domu súpis. č. 9185 na parc. č. 121/1, 121/2 a pozemku registra „C“ KN parc. č. 124/2 zabezpečujúceho prístup k pozemkom registra „C“ KN parc. č. 121/1, parc. č. 122, parc. č. 124/1, parc. č. 125/1 a stavbe rodinného domu súpis. č. 9185 na parc. č. 121/1, parc. č. 121/2, k. ú. Záhorská Bystrica, ktoré sú vo výlučnom vlastníctve kupujúcej.

#### Hlasovanie:

Prítomní: 7,

Za: 7, Proti: 0, Zdržal sa: 0

**Návrh uznesenia bol prijatý.**

Za správnosť opisu: Ing. Henrieta Mičúchová, v.r.

V Bratislave 09.09. 2024

