



MAGISTRÁT HLAVNÉHO MESTA SLOVENSKEJ REPUBLIKY BRATISLAVY

Materiál na rokovanie
Mestskej rady
hlavného mesta SR Bratislavy
dňa 12.09.2024

Číslo záznamu: MAG 490792/2024
Spisový znak: UL1
Skartačná lehota: A10

Návrh na schválenie symbolickej odplaty za zákonné vecné bremeno na pozemkoch v Bratislave, k. ú. Ružinov a k. ú. Dúbravka, pre Združenie používateľov Slovenskej akademickej dátovej siete SANET

Predkladateľ

Tak ako je uvedené
v Sumárnom krycom liste
materiálov na rokovanie
Mestskej rady
hlavného mesta Slovenskej
republiky
Bratislava

Zodpovedný:

Ing. Janka Bargerová
poverená vedením sekcie správy
nehnutelností

Spracovateľ:

Mgr. Klaudia Lušpaiová
vedúca oddelenia majetkových
vzťahov

Mgr. Lenka Podhradská
oddelenie správy nehnuteľností

Oľga Kosibová
Peter Dudáš
oddelenie geodetických činností

Materiál obsahuje:

1. Návrh uznesenia
2. Dôvodová správa
3. Žiadosť 5x
4. Evidenčný list správcu technického vybavenia
5. Snímky z mapy 6x
6. LV 5x
7. Návrh dohody

September 2024

NÁVRH UZNESENIA

Mestská rada po prerokovaní materiálu

odporúča

Mestskému zastupiteľstvu hlavného mesta Slovenskej republiky Bratislavy

schváliť podľa § 13 ods. 4 Zásad hospodárenia s majetkom hlavného mesta Slovenskej republiky Bratislavy, ktoré boli schválené uznesením Mestského zastupiteľstva hlavného mesta Slovenskej republiky Bratislavy č. 342/2023 zo dňa 26. 10. 2023, jednorazovú symbolickú odplatu v sume 1,00 eur za celú zasiahnutú výmeru za nútené obmedzenie užívania nehnuteľností z dôvodu zákonného vecného bremena uloženia prípojky optickej siete zriadeného podľa zákona č. 452/2021 Z. z. o elektronických komunikáciách na nehnuteľnostiach:

1. v k. ú. Ružinov, častiach pozemkov registra „C“ KN parc. č. 15294/35 – ostatná plocha vo výmere cca 192 m², LV č. 9194, parc. č. 15294/16 – zastavaná plocha a nádvorie vo výmere cca 5 m², LV č. 1201, parc. č. 15294/66 – ostatná plocha vo výmere cca 10 m², LV č. 1201, pozemkoch registra „E“ KN parc. č. 15564/200 – trvalý trávnatý porast vo výmere cca 16 m², LV č. 7868, parc. č. 15566/300 – orná pôda vo výmere cca 35 m², LV č. 7868, pre realizáciu optického pripojenia Univerzitnej lekárne Farmaceutickej fakulty Univerzity Komenského v Bratislave,

2. v k. ú. Dúbravka, častiach pozemkov registra „C“ KN parc. č. 2745/8 – zastavaná plocha a nádvorie vo výmere cca 15 m², LV č. 5920, parc. č. 2745/17 – zastavaná plocha a nádvorie vo výmere cca 5 m², LV č. 847, parc. č. 2745/39 – ostatná plocha vo výmere cca 28 m², LV č. 5920, parc. č. 2745/45 – zastavaná plocha a nádvorie vo výmere cca 4 m², LV č. 5920, pre pripojenie Základnej školy Beňovského 1 Bratislava a Strednej odbornej školy Pedagogickej Bullova 2, Bratislava, v rámci projektu „SANET do škôl“,

pre Združenie používateľov Slovenskej akademickej dátovej siete SANET, Vazovova 5, Bratislava, IČO 17055270.

Dôvodová správa

PREDMET : Návrh na schválenie symbolickej odplaty za zákonné vecné bremeno na pozemkoch v Bratislave, k. ú. Ružinov a k. ú. Dúbravka

ŽIADATEL : Združenie používateľov Slovenskej akademickej dátovej siete SANET
Vazovova 5, 811 07 Bratislava
IČO: 17 055 270

ŠPECIFIKÁCIA POZEMKOV

k. ú. Ružinov

pozemky registra „C“ KN

parc. č.	druh pozemku	výmera v m²	LV č.	výmera optickej prípojky v m²
15294/35	ostatná plocha	20412	9194	cca 192
15294/16	zast. pl. a nádvorie	6290	1201	cca 5
15294/66	ostatná plocha	167	1201	cca 10

pozemky registra „E“ KN

parc. č.	druh pozemku	výmera v m²	LV č.	výmera optickej prípojky v m²
15564/200	trv. tráv. porast	2888	7868	cca 16
15566/300	orná pôda	2644	7868	cca 35

Spolu: cca 258 m²

k. ú. Dúbravka

pozemky registra „C“ KN

parc. č.	druh pozemku	výmera v m²	LV č.	výmera optickej prípojky v m²
2745/8	zast. pl. a nádvorie	2578	5920	cca 15
2745/17	zast. pl. a nádvorie	591	847	cca 5
2745/39	ostatná plocha	1408	5920	cca 28
2745/45	zast. pl. a nádvorie	186	5920	cca 4

Spolu: cca 52 m²

SKUTKOVÝ STAV

Predmet žiadosti

Predmetom žiadosti je symbolická odplata v sume 1,00 euro za zákonné vecné bremeno uloženia prípojky optickej siete na pozemkoch uvedených v špecifikácii v k. ú. Ružinov pre realizáciu optického pripojenia Univerzitnej lekárne Farmaceutickej fakulty Univerzity Komenského v Bratislave a prípojky optickej siete na pozemkoch uvedených v špecifikácii v k. ú. Dúbravka pre pripojenie Základnej školy Beňovského 1 Bratislava a Strednej odbornej školy Pedagogickej Bullova 2 Bratislava v rámci projektu „SANET do škôl“.

Dôvod a účel žiadosti

Listami zo dňa 22.04.2024 a 23.04.2024 požiadala Farmaceutická fakulta Univerzity Komenského v Bratislave spolu s verejným poskytovateľom optickej siete Združením používateľov Slovenskej akademickej dátovej siete SANET hlavné mesto ako vlastníka pozemkov registra C KN parc. č. 15294/16, 15294/35, 15294/66 a pozemkov registra E KN parc. č. 15564/200, 15566/300, k. ú. Ružinov o umožnenie realizácie optického pripojenia Univerzitnej lekárne Farmaceutickej fakulty Univerzity Komenského v Bratislave k hlavnej optickej trase SANET. Hlavná optická trasa SANET sa nachádza na pozemkoch parc. č. 15294/35 a 15564/100, k. ú. Ružinov. Nová prípojka by prechádzala po pozemkoch registra C KN parc. č. 15294/16, 15294/35, 15294/66 a pozemkoch registra E KN parc. č. 15564/200, 15566/300, k. ú. Ružinov a následne by vstupovala do budovy Univerzitnej lekárne FaF UK. Listom zo dňa 23.08.2024 požiadala Farmaceutická fakulta Univerzity Komenského v Bratislave o stanovenie ceny za vecné bremeno za symbolickú odplatu vo výške 1,00 euro.

Prevádzka Univerzitnej lekárne FaF UK pracuje v nepretržitom 24 hodinovom režime, ktorý si vyžaduje kvalitné a vysokorýchlostné pripojenie do sietí internetu pre požiadavky samotnej prevádzky a zároveň medzi jednotlivými súčasťami Univerzity Komenského. Pre zabezpečenie vysokorýchlostnej akademickej siete má FaF UK záujem o pripojenie na sieť Združenia SANET, ktoré zabezpečuje pripojenie pre slovenské univerzity, školy a iné vedecké pracoviská na Slovensku.

Listami zo dňa 28.02.2024 a 29.02.2024 požiadali Základná škola Beňovského 1 a Stredná odborná škola pedagogická spolu s verejným poskytovateľom optickej siete Združením používateľov Slovenskej akademickej dátovej siete SANET hlavné mesto ako vlastníka pozemkov registra C KN parc. č. 2745/8, 2745/17, 2745/39, 2745/45, k. ú. Dúbravka o umožnenie realizácie optického pripojenia týchto škôl v rámci projektu „SANET do škôl“ na vysokorýchlostnú akademicкую dátovú sieť SANET. Stavbu rozširovania Metropolitnej optickej siete zabezpečuje z účelovej dotácie štátneho rozpočtu Ministerstva školstva SR Združenie SANET.

Združenie SANET je neziskovou organizáciou zabezpečujúcou prevádzku dátovej siete SANET, do ktorej sú pripojené všetky slovenské univerzity, pracoviská SAV a v súčasnosti približne 478 základných a stredných škôl v mestách na Slovensku, jeho činnosť je plne financovaná formou dotácie z rozpočtu MŠ SR.

§ 21 zákona 452/2021 Z. z. zákona o elektronických komunikáciách

(1) Podnik môže v nevyhnutnom rozsahu, a ak je to vo verejnom záujme, zriaďovať a prevádzkovať verejné siete a stavať a umiestňovať ich vedenia alebo ich iné časti, ako aj pridružené prostriedky, na cudzej nehnuteľnosti alebo v cudzej nehnuteľnosti alebo cudzie nehnuteľnosti nimi križovať. **Vlastníkovi takejto nehnuteľnosti patrí za obmedzenie v obvyklom užívaní nehnuteľnosti podľa prvej vety primeraná náhrada...**

(2) S právami uvedenými v odseku 1 sú spojené tieto osobitné práva:

a) vstupovať v súvislosti so zriaďovaním, prevádzkovaním, opravami a údržbou vedení na cudziu nehnuteľnosť alebo do cudzej nehnuteľnosti,

b) vykonávať nevyhnutné úpravy pôdy a jej porastu, najmä odstraňovať a okliesňovať stromy a iné porasty ohrozujúce bezpečnosť a spoľahlivosť vedenia, ak to po predchádzajúcej výzve neurobil vlastník alebo užívateľ pozemku.

4) **Povinnosti zodpovedajúce oprávneniam podľa odseku 1 sú vecnými bremenami viaznucimi na dotknutých nehnuteľnostiach.** Návrh na vykonanie záznamu do katastra nehnuteľností podá podnik v lehote do 90 dní od zriadenia verejnej siete...

Podľa § 13 ods. 4 Zásad hospodárenia s majetkom hlavného mesta Slovenskej republiky Bratislavy, ktoré boli schválené uznesením Mestského zastupiteľstva hlavného mesta Slovenskej republiky Bratislavy č. 342/2023 zo dňa 26. 10. 2023 vecné bremeno sa zriaďuje za odplatu, ktorá je stanovená na základe znaleckého posudku, ak interné predpisy hlavného mesta neurčujú inak. Uvedené sa nepoužije za predpokladu, že **mestské zastupiteľstvo v odôvodnených prípadoch vezme do úvahy špecifiká daného prípadu a stanoví odplatu za zriadenie vecného bremena** vo vyššej alebo nižšej výške, resp. **symbolickú odplatu.**

Nakoľko v danom prípade ide o stanovenie výšky jednorazovej odplaty za nútené obmedzenie užívania nehnuteľností z dôvodu zákonného vecného bremena uloženia prípojky optickej siete zriadeného podľa zákona č. 452/2021 Z. z. o elektronických komunikáciách pre realizáciu optického pripojenia Univerzitnej lekárne Farmaceutickej fakulty Univerzity Komenského v Bratislave a pre pripojenie Základnej školy Beňovského 1 Bratislava a Strednej odbornej školy Pedagogickej Bullova 2 Bratislava, v rámci projektu „SANET do škôl“, ktoré realizuje Združenie SANET, ktoré je neziskovou organizáciou zabezpečujúcou prevádzku dátovej siete SANET, do ktorej sú pripojené všetky slovenské univerzity, pracoviská SAV a v súčasnosti približne 478 základných a stredných škôl v mestách na Slovensku a jeho činnosť je plne financovaná formou dotácie z rozpočtu MŠ SR, v súlade s §-om 13 ods. 4 Zásad hospodárenia s majetkom hlavného mesta Slovenskej republiky Bratislavy môže mestské zastupiteľstvo vziať do úvahy špecifiká daného prípadu a stanoviť symbolickú odplatu za zriadenie vecného bremena vo výške 1 euro.

Informatívna výška jednorazovej odplaty za nútené obmedzenie užívania nehnuteľností z dôvodu zákonného vecného bremena uloženia prípojky optickej siete zriadeného podľa zákona č. 452/2021 Z. z. o elektronických komunikáciách

Jednorazová odplata za nútené obmedzenie užívania nehnuteľností z dôvodu zákonného vecného bremena uloženia prípojky optickej siete je stanovená podľa smernice S14 v k.ú. Ružinov – stavebný pozemok v sume 10,46 eur/m², t.z. pri výmere 258 m² v celkovej sume 2 698,68 eur a v k. ú. Dúbravka – stavebný pozemok v sume 10,46 eur/m², t.z. pri výmere 52 m² v celkovej sume 543,92 eur.

Navrhované riešenie

Jednorazová odplata za nútené obmedzenie užívania nehnuteľností z dôvodu zákonného vecného bremena uloženia prípojky optickej siete zriadeného podľa zákona č. 452/2021 Z. z. o elektronických komunikáciách sa navrhuje schváliť v súlade s §-om 13 ods. 4 Zásad hospodárenia s majetkom hlavného mesta Slovenskej republiky Bratislavy v symbolickej výške 1 euro.



Univerzita Komenského v Bratislave
Farmaceutická fakulta

MAGISTRÁT HL. M. SR BRATISLAVY

25-04-2024

Číslo 193207 Číslo súpisu

Prílohy / listy

Vybavuje:

Váš list číslo/zo dňa

Náše číslo

109-SD/2024 - 1

Ulica odbojárov 10
832 32 Bratislava

Farmaceutická fakulta UK
Sekretariát dekana



MAGOP0128W8M

Hlavné mesto Slovenskej republiky
Primaciálne nám. 1
814 99 Bratislava

Vybavuje/linka

Sekretariát dekana

Farmaceutická fakulta UK

Miesto a dátum odoslania

Bratislava, 23. 4. 2024

Vec: Žiadosť FaF UK - Povolenie optického pripojenia

V rámci umožnenia realizácie optického pripojenia **Univerzitnej lekárne Farmaceutickej fakulty Univerzity Komenského v Bratislave (ďalej len „FaF UK“)**, so sídlom Ružinovská 12 A, 821 01 Bratislava sa na Vás obraciam so žiadosťou o vydanie súhlasu a povolenia pre zriadenie tejto optickej prípojky.

Žiadosť pre vydanie povolenia zdôvodňujeme nasledovne :

- Prevádzka Univerzitnej lekárne FaF UK pracuje v nepretržitom 24 hodinovom režime, ktorý si vyžaduje vysokorýchlostné pripojenie do sietí internetu pre požiadavky samotnej prevádzky a zároveň medzi jednotlivými súčasťami Univerzity Komenského,
- Pre zabezpečenie vysokorýchlostnej akademickej siete máme záujem o pripojenie na sieť Združenia SANET, ktoré zabezpečuje pripojenie pre slovenské univerzity, školy a iné vedecké pracoviská na Slovensku.
- Združenie SANET zabezpečuje rozširovanie optickej siete s účelovej dotácie štátneho rozpočtu MŠ SR.

Prílohou našej žiadosti je vyznačená projektovaná trasa realizácie. Na doplnenie - hlavná optická trasa SANET sa už nachádza na parcele hl. mesta č. 15294/35 a 15564/100. Nová prípojka by prechádzala po parcelách číslo 15294/35, 15564/200, 15566/300, 15294/16, 15294/66 a následne by vstupovala do budovy Univerzitnej lekárne FaF UK.

Za kladné vybavenie našej žiadosti ďakujem,


prof. PharmDr. Ján Klimas, PhD., MPH
dekan FaF UK

Prílohy :

Č. 1 Žiadosť FaF UK

Č. 2 Žiadosť Združenia SANET

Č. 3 Prehlásenie FaF UK

Č. 4 Projektová trasa realizácie pripojenia - 2 strany

Sekretariát dekana
+421 2 50117101
sd@fpharm-uniba.sk



www.uniba.sk

Hlavné mesto Slovenskej republiky
Primaciálne nám. 1
814 99 Bratislava

Naša značka	Vybavuje:	Dátum	Miesto
O/007/24-SANET	Ing. Melicher, PhD.	22.4.2024	Bratislava

Vec: Povolenie pripojenia

V súvislosti so zabezpečením realizácie optického pripojenia **Univerzitnej lekárne Farmaceutickej fakulty Univerzity Komenského, Ružinovská 12 A, 821 01 Bratislava** sa na vás obraciam so žiadosťou o vydanie povolenia pre zriadenie tejto optickej prípojky. Projektovaná trasa sa nachádza v prílohe.

Hlavná optická trasa SANET sa už nachádza na parcele hlavného mesta 15294/35 a 15564/100 s tým, že nová prípojka by prechádzala po parcelách číslo 15294/35, 15564/200, 15566/300, 15294/16 a 15294/66, pričom následne by vstupovala do budovy lekárne.

Svoju žiadosť odôvodňujeme nasledovne:

1. Subjekt prejavil záujem sa pripojiť na vysokorýchlostnú akademickú dátovú sieť SANET (prehlásenie v prílohe).
2. Univerzita prevádzkuje nepretržitú prevádzku lekárne, ktorá potrebuje pre svoje účely kvalitné a vysokorýchlostné pripojenie nie len do siete internetu, ale aj medzi jednotlivými súčasťami samotnej Univerzity Komenského.
3. Stavbu rozširovania Metropolitnej optickej siete zabezpečuje s účelovej dotácie štátneho rozpočtu Ministerstvo školstva SR Združenie SANET.
4. Združenie SANET je neziskovou organizáciou zabezpečujúcou prevádzku dátovej siete SANET, do ktorej sú pripojené všetky slovenské univerzity, pracoviská SAV a v súčasnosti približne 478 základných a stredných škôl v mestách na Slovensku, jeho činnosť je plne financovaná formou dotácie z rozpočtu MŠ SR.

Žiadosť posielame aj v mene samotného subjektu:

Univerzitná lekáreň Farmaceutickej fakulty
Univerzita Komenského
Ružinovská 12 A
821 01 Bratislava

S pozdravom

Združenie používateľov Slovenskej
akademickej dátovej siete SANET
Vazovova 5, 811 07 Bratislava
IČO: 17 055 270, DIČ: 2020796899

prof. Ing. Pavol Horváth, PhD.,
predseda predstavenstva SANET

Prílohy:

Návrh prípojky optického kábla

Prihláška subjektu na vysokorýchlostnú akademickú sieť SANET



Základná škola, Beňovského 1, 841 01 Bratislava

HLAVNÉ MESTO
SLOVENSKEJ REPUBLIKY
Primaciálne nám.1
Bratislava
814 99

Váš list číslo/zo dňa	Naše číslo	Vybavuje	Bratislava
	39/2024	Dr.V.Karovičová	29.02.2024

Vec: Povolenie pripojenia

V súvislosti s prípravou realizácie optického pripojenia Základnej školy Beňovského 1, Bratislava v rámci projektu „SANET do škôl“ obraciam sa na Vás so žiadosťou o vydanie povolenia pre zriadenie tejto optickej prípojky. Projektovaná trasa dopojenia sa nachádza v prílohe "Prípojky OK ZŠ Beňovského 1 a SOŠPg Bullova 2" červenou farbou.

Svoju žiadosť odôvodňujeme nasledovne:

1. Škola prejavila záujem sa pripojiť na vysokorychlostnú akademickú dátovú sieť SANET.
2. Stavbu rozširovania Metropolitnej optickej siete zabezpečuje z účelovej dotácie štátneho rozpočtu Ministerstvo školstva SR Združenie SANET.

V Bratislave, dňa 29.02.2024

ZÁKLADNÁ ŠKOLA
Beňovského 1
841 01 Bratislava

PaedDr. Viera Karovičová
riaditeľka

Prílohy:

Prípojky OK ZŠ Beňovského 1 a SOŠPg Bullova 2
Rozhodnutie o umiestnení hlavnej trasy SANET SAV – Hanulova
Prehlásenie školy
Povolenie vlastníka budovy – MČ Dúbravka

Telefón	IČO	E-mail	Internet
02/643 65 900	36071048	zsbenovskeho@gmail.com	www.zsbenovskehoba.edupage.org



STREDNÁ ODBORNÁ
ŠKOLA PEDAGOGICKÁ
Bullova 2, Bratislava

www.psabuba.sk



HLAVNÉ MESTO
SLOVENSKEJ REPUBLIKY
Primaciálne nám.1
Bratislava
814 99

Vec: Povolenie pripojenia

V súvislosti s prípravou realizácie optického pripojenia Strednej odbornej školy pedagogickej Bullova 2, Bratislava v rámci projektu „SANET do škôl“ obraciame sa na Vás so žiadosťou o vydanie povolenia pre zriadenie tejto optickej pripojky. Projektovaná trasa dopojenia sa nachádza v prílohe "Pripojky OK ZŠ Beňovského 1 a SOŠPg Bullova 2" červenou farbou.

Svoju žiadosť odôvodňujeme nasledovne:

1. Škola prejavila záujem sa pripojiť na vysokorychlostnú akademickú dátovú sieť SANET.
2. Stavbu rozširovania Metropolitnej optickej siete zabezpečuje s účelovej dotácie štátneho rozpočtu Ministerstvo školstva SR Združenie SANET.

V Bratislave, dňa 29. 02. 2024

Stredná odborná škola
pedagogická
Bullova 2, P.O. Box 7
840 11 Bratislava 411

Mgr. Galina Šimončíčová
riaditeľka školy

Prilohy:

Pripojky OK ZŠ Beňovského 1 a SOŠPg Bullova 2
Rozhodnutie o umiestnení hlavnej trasy SANET SAV – Hanulova
Prehlásenie školy
Povolenie vlastníka budovy – MČ Dúbravka

adresa: Stredná odborná škola pedagogická
Bullova 2, P. O. BOX 7
840 11 Bratislava 411

tel.: 02/6436 5940
e-mail: psabullova2@pobox.sk
web: www.psabuba.sk

IČO: 3077 5361
DIČ: 2020 800 387

zriaďovateľ:
Bratislavský samosprávny kraj
Sabinovská 16, P. O. BOX 106
820 05 Bratislava 25

Mestská časť Bratislava – Dúbravka
Ing. Rastislav Bagar - prednosta
Žatevná 2
844 02 Bratislava

Bratislava, 28.2.2024

Vec: Povolenie pripojenia

V súvislosti so zabezpečením realizácie optického pripojenia Základnej školy Beňovského 1 Bratislava a Strednej odbornej školy Pedagogickej Bullova 2 Bratislava, v rámci projektu „SANET do škôl“ obraciame sa na Vás so žiadosťou o vydanie povolenia pre zriadenie tejto optickej prípojky – ako vlastníčkovi budovy - so súpisným číslom 1167 na parcelách 2746/2, 2746/12, 2746/11, 2746/10, 2746/9, 2746/1, 2747/13, 2747/12, 2747/5 – popis stavby ZŠ Beňovského 1.

Projektovaná trasa sa nachádza v prílohe.

Svoju žiadosť odôvodňujeme nasledovne:

1. Školy prejavili záujem sa pripojiť na vysokorychlostnú akademickú dátovú sieť SANET (prehlásenia škôl v prílohe).
2. Stavbu rozširovania Metropolitnej optickej siete zabezpečuje s účelovej dotácie štátneho rozpočtu Ministerstvo školstva SR Združenie SANET.

Žiadosť posielame aj v mene samotných škôl:

Základná škola
Beňovského 1
Bratislava
841 01

SOŠ Pedagogická
Bullova 2
Bratislava
840 11

Prílohy:

Prípojky OK ZŠ Beňovského 1 a SOŠPg Bullova 2
Rozhodnutie o umiestnení hlavnej trasy SANET SAV – Hanulova
Prehlásenie školy

S pozdravom Ing. Markus Melicher, PhD.

EVIDENČNÝ LIST
SPRÁVCU TECHNICKÉHO VYBAVENIA
 v zmysle § 8 Všeobecne záväzného nariadenia č. 1/95
 o DIGITÁLNEJ TECHNICKEJ MAPE HLAVNÉHO MESTA SR BRATISLAVY
 v znení neskorších predpisov (vyplní správca technického vybavenia)

1. Názov, sídlo a adresa správcu	Združenie používateľov Slovenskej akademickej dátovej siete SANET Vazovova č. 5 PSC 81269 ICO 17055270
2. Názov, sídlo a adresa úradu, ktorý vydal príslušné povolenie prevádzkovať zariadenia technického vybavenia číslo a dátum povolenia	Činnosť Združenia nevyžaduje žiadne povolenie TÚ SR. Združenie je registrované na TU ako poskytovateľ ipripojenia do internetu PSC Var. symbol: 9912301015
3. Prehľad druhov zariadení v správe (ak nestačí rozsah, uveďte v prílohe)	Telekomunikačné siete a zariadenia
4. Meno, funkčné zaradenie a adresa pracovníka zodpovedného za technickú dokumentáciu objektov a vedení telefón fax e-mail	Na základe zmluvy f. ELTODD zabezpečuje pre SANET údržbu optického trás spracúva stanoviska a vytyčuje trasy v stav. konaní BA Podunajská 25 PSC 82106 0948 066311 Ing. Míčaň mican@eltodo.cz
5. Meno, funkčné zaradenie a adresa pracovníka zodpovedného za geodetickú dokumentáciu skutočného prevedenia stavieb telefón fax e-mail	ELTODD EGA s ako v bode 4 PSC

(vyplní správca technického vybavenia)

(vyplní správca digitálne mapy)

Vypracoval dňa: **25.01.2011**

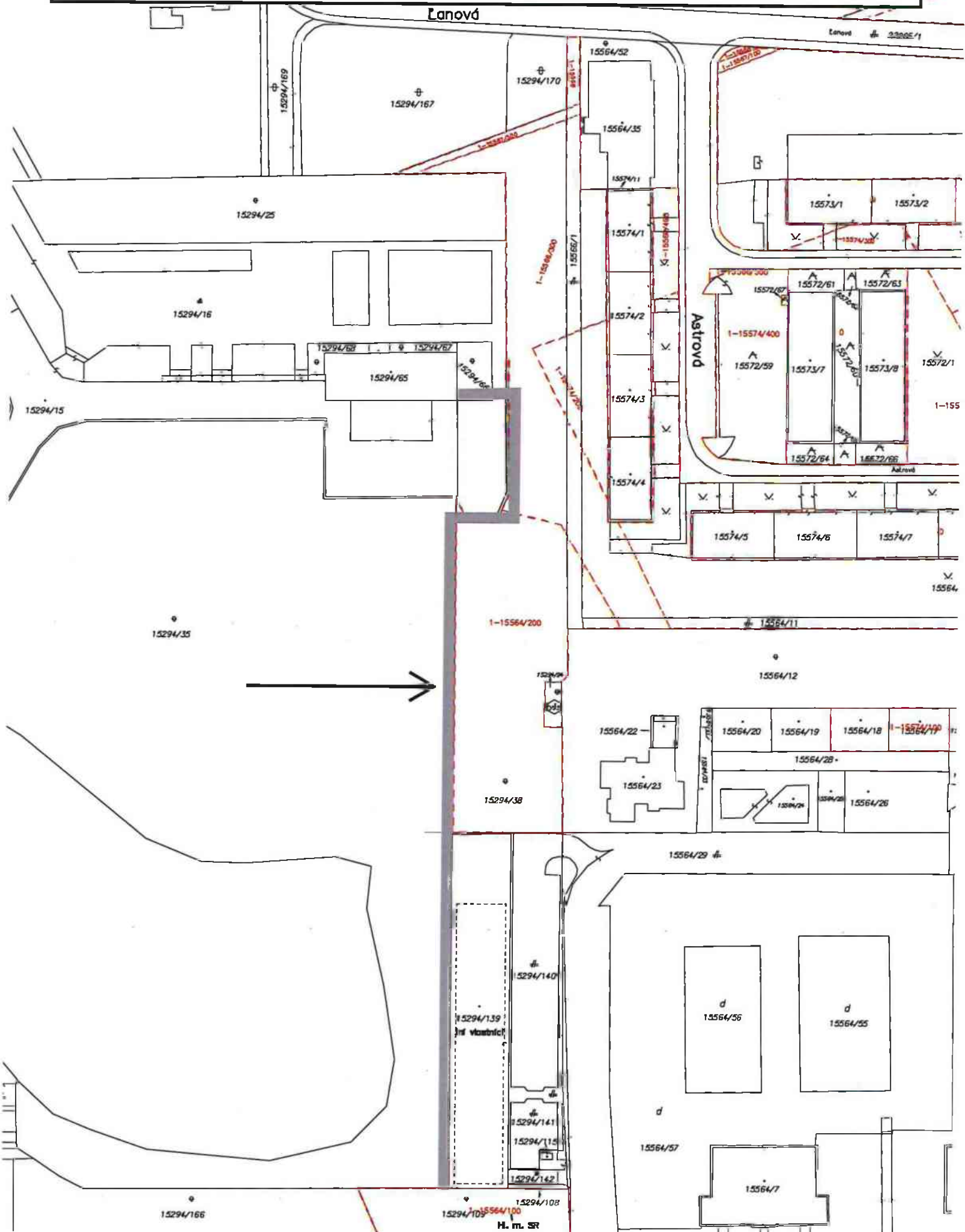
dátum: **25.1.2011**
 podpis: *[podpis]*
 Združenie používateľov Slovenskej akademickej dátovej siete
 pečiatka
 Sek.: C.VT.STU
 812 69 Bratislava, Vazovova 5
 IČO: 17055270
 pečiatka a podpis

Potvrdené dňa: **25.01.2011**

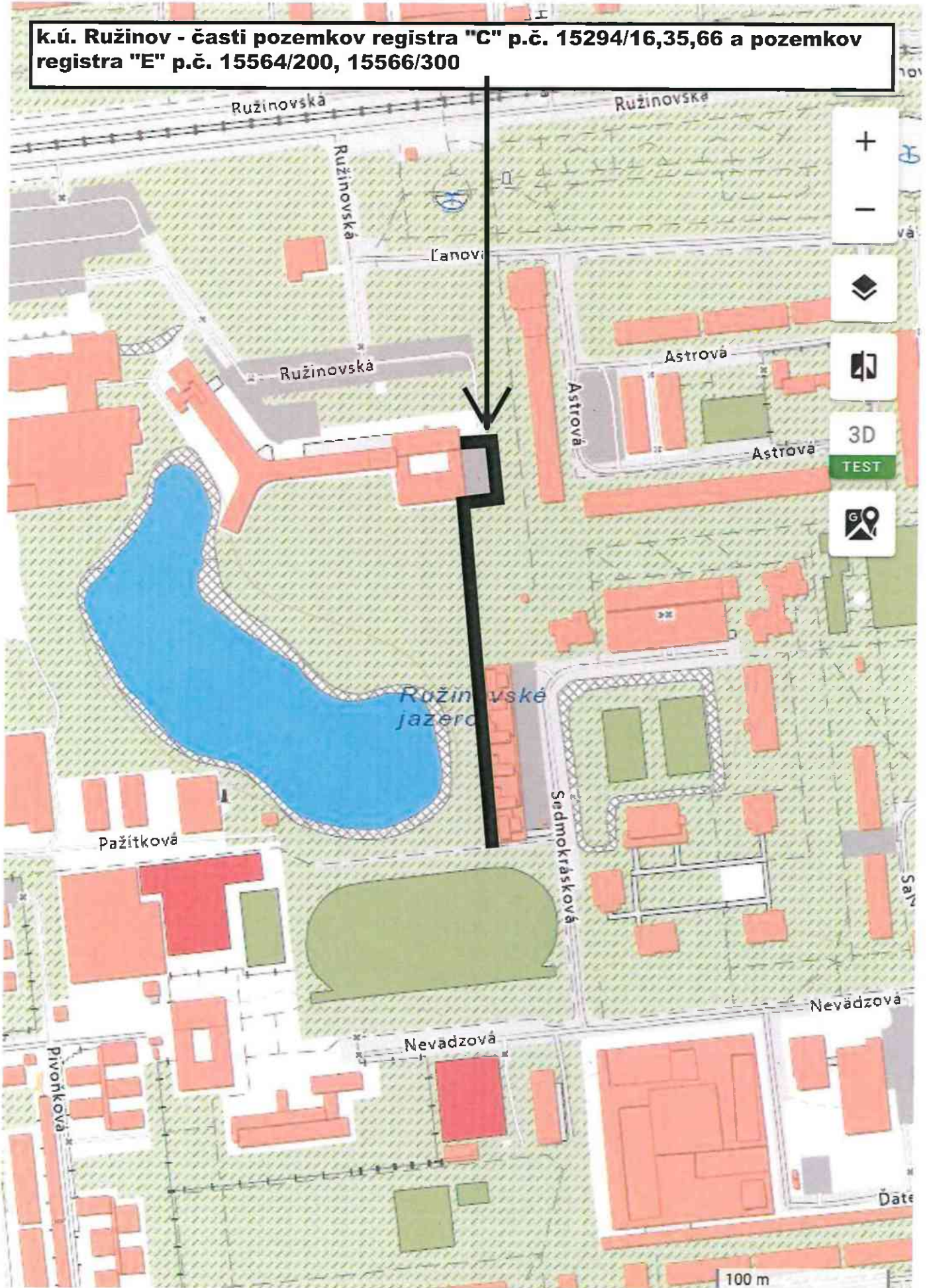
pečiatka a podpis
 Magistrát hlavného mesta Bratislavy
 Správa digitálnej technickej mapy
 Primaciálne nám. 2, 1
 814 99 Bratislava

k.ú. Ružinov


predmet - časti pozemkov registra "C" p.č. 15294/16,35,66 a pozemkov registra "E" p.č. 15564/200, 15566/300 vo vlastníctve Hl. mesta SR



k.ú. Ružinov - časti pozemkov registra "C" p.č. 15294/16,35,66 a pozemkov registra "E" p.č. 15564/200, 15566/300



k.ú. Ružinov - časti pozemkov registra "C" p.č. 15294/16,35,66 a registra "E" p.č. 15564/200, 15566/300



15294/65

15294/16

15574/3

15572/59

15573/7

15574/4

15574/5

15574/6

15294/35

15294/36

15564/20

15564/19

15564/21

15564/23

15564/24

15564/29

15294/140

15294/139

15294/141

15294/115

15294/142

15564/56

15564/57

15564/7

15294/166

15294/109

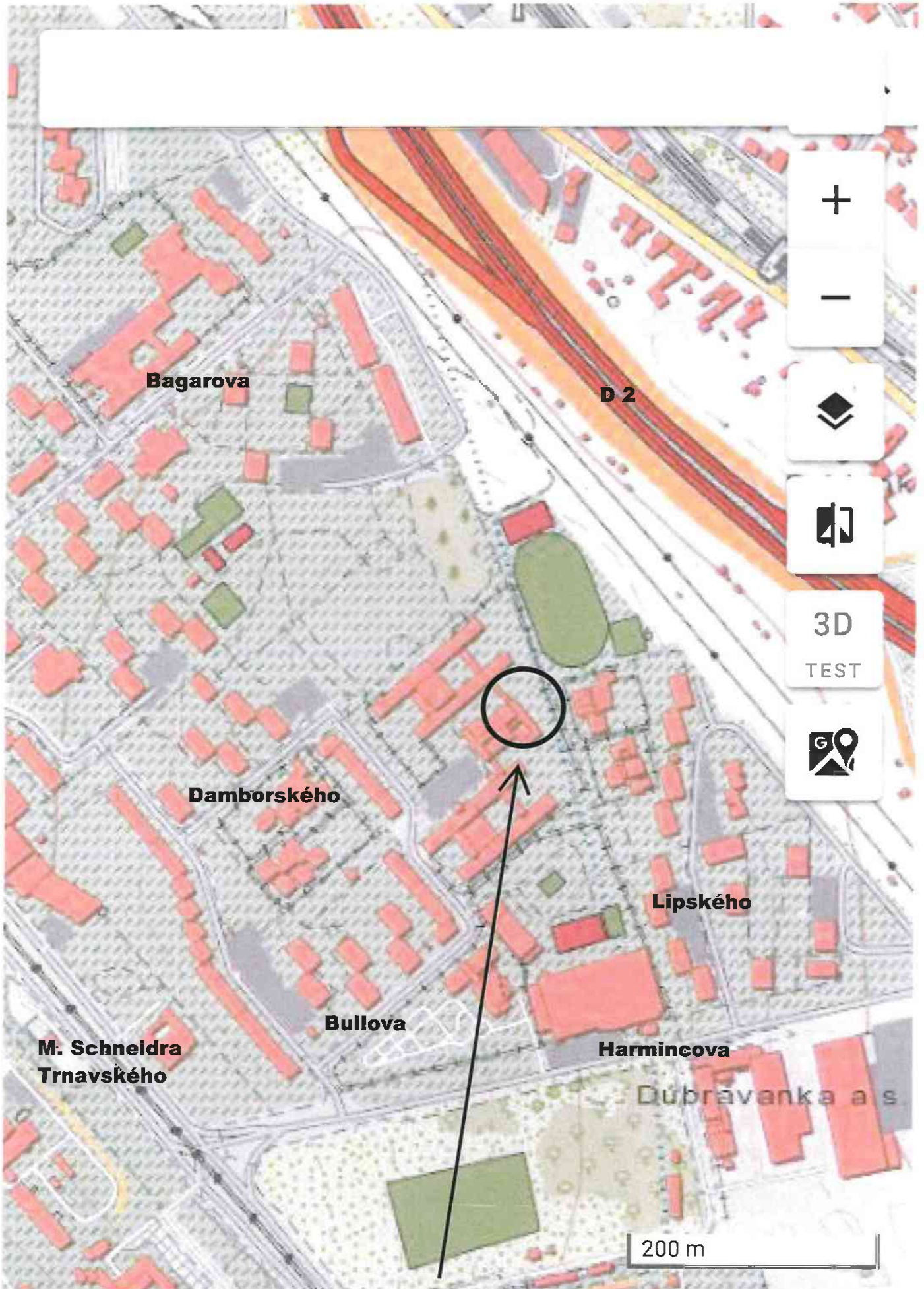
15294/108

K.ú. Dúbravka

**predmet = časti pozemkov registra C p.č. 2745/8, 2745/17, 2745/39, 2745/45 vo
vlastníctve Hlavného mesta SR Bratislavy**

2745/8, 2745/17, 2745/39, 2745/45 vo





3KÚ ...

pozemky registra C p.č. 2745/8, 2745/17, 2745/29, 2745/45

k.ú. Dúbravka
predmet = časti pozemkov reg. C p.č. 2745/8, 2745/17, 2745/39, 2745/45



TÁTO LISTINA JE NEVEREJNOU LISTINOU A JE NEPOUŽITEĽNÁ NA PRÁVNE ÚKONY !

VÝPIS Z KATASTRA NEHNUTEĽNOSTÍ

Okres : 102 Bratislava II Údaje aktuálne k : 01.08.2024
Obec : 529 320 BA-m.č. RUŽINOV Dátum vyhotovenia: 04.09.2024
Katastrálne územie: 805 556 Ružinov Čas vyhotovenia : 14:16:34

VÝPIS Z LISTU VLASTNÍCTVA č. 1201 - čiastočný

ČASŤ A: MAJETKOVÁ PODSTATA

PARCELY registra "C" evidované na katastrálnej mape

Parcelné číslo	Výmera v m2	Druh pozemku	Spôsob využ.p.	Druh chr.n	Umiest. pozemku	Právny vzťah
15294/16	6290	Zastavané plochy a nádvoria	25		1	
15294/66	167	Ostatné plochy	37		1	2

***** Ostatné PARCELY registra "C" nevyžiadané *****

Legenda:

Kód spôsobu využívania pozemku

- 25 - Pozemok, na ktorom je postavená ostatná inžinierska stavba a jej súčasti
- 37 - Pozemok, na ktorom sú skaly, svahy, rokliny, výmole, vysoké medze s krovím alebo kamením a iné plochy, ktoré neposkytujú trvalý úžitok

Kód umiestnenia pozemku

- 1 - Pozemok je umiestnený v zastavanom území obce

Kód právneho vzťahu

- 2 - Nájom k pozemku

PARCELY registra "E" evidované na mape určeného operátu nevyžiadané

STAVBY nevyžiadané

ČASŤ B: VLASTNÍCI A INÉ OPRÁVNENÉ OSOBY

Por. číslo Priezvisko, meno (názov), rodné priezvisko, dátum narodenia, rodné číslo (IČO) a miesto trvalého pobytu (sídlo) vlastníka, spoluvlastnícky podiel

Účastník právneho vzťahu: Vlastník

- 1 Hlavné mesto Slovenskej republiky Bratislavy, Primaciálne námestie 1, Bratislava, PSČ 814 99, SR

IČO: 00603481

Spoluvlastnícky podiel: 1/1

***** Ostatní účastníci nevyžiadaní *****

Tituly nadobudnutia nevyžiadané

ČASŤ C: ŤARCHY

Ťarchy nevyžiadané

Iné údaje

Iné údaje nevyžiadané

TÁTO LISTINA JE NEVEREJNOU LISTINOU A JE NEPOUŽITEĽNÁ NA PRÁVNE ÚKONY !

VÝPIS Z KATASTRA NEHNUTEĽNOSTÍ

Okres : 102 Bratislava II Údaje aktuálne k : 01.08.2024
Obec : 529 320 BA-m.č. RUŽINOV Dátum vyhotovenia: 04.09.2024
Katastrálne územie: 805 556 Ružinov Čas vyhotovenia : 14:17:34

VÝPIS Z LISTU VLASTNÍCTVA č. 7868 - čiastočný

ČASŤ A: MAJETKOVÁ PODSTATA

PARCELY registra "C" evidované na katastrálnej mape nevyžiadané

PARCELY registra "E" evidované na mape určeného operátu

Parcelné číslo	Výmera v m ²	Druh pozemku	Umiest. pozemku	Pôvodné k.ú.	Počet p. UO
15564/200	2888	Trvalé trávne porasty	1	1	
15566/300	2644	Orná pôda	1	1	

*** Ostatné PARCELY registra "E" nevyžiadané ***

Legenda:

Kód umiestnenia pozemku

1 - Pozemok je umiestnený v zastavanom území obce

Kód pôvodného k.ú.

1 - Bratislava

ČASŤ B: VLASTNÍCI A INÉ OPRÁVNENÉ OSOBY

Por. číslo Priezvisko, meno (názov), rodné priezvisko, dátum narodenia, rodné číslo (IČO) a miesto trvalého pobytu (sídlo) vlastníka, spoluvlastnícky podiel

Účastník právneho vzťahu: Vlastník

1 Hlavné mesto Slovenskej republiky Bratislava, Primaciálne námestie 1, Bratislava, PSČ 814 99, SR

IČO: 00603481

Spoluvlastnícky podiel: 1/1

*** Ostatní účastníci nevyžiadaní ***

Tituly nadobudnutia nevyžiadané

ČASŤ C: ŤARCHY

Ťarchy nevyžiadané

Iné údaje

Iné údaje nevyžiadané

TÁTO LISTINA JE NEVEREJNOU LISTINOU A JE NEPOUŽITEĽNÁ NA PRÁVNE ÚKONY !

VÝPIS Z KATASTRA NEHNUTEĽNOSTÍ

Okres : 104 Bratislava IV Údaje aktuálne k : 01.08.2024
Obec : 529 389 BA-m.č. DÚBRAVKA Dátum vyhotovenia: 04.09.2024
Katastrálne územie: 806 099 Dúbravka Čas vyhotovenia : 14:13:51

VÝPIS Z LISTU VLASTNÍCTVA č. 847 - čiastočný

ČASŤ A: MAJETKOVÁ PODSTATA

PARCELY registra "C" evidované na katastrálnej mape

Parcelné číslo	Výmera v m2	Druh pozemku	Spôsob využ.p.	Druh chr.n	Umiest. pozemku	Právny vzťah
2745/17	591	Zastavané plochy a nádvoría	18		1	

***** Ostatné PARCELY registra "C" nevyžiadané *****

Legenda:

Kód spôsobu využívania pozemku
18 - Pozemok, na ktorom je dvor

Kód umiestnenia pozemku
1 - Pozemok je umiestnený v zastavanom území obce

PARCELY registra "E" evidované na mape určeného operátu nevyžiadané

STAVBY nevyžiadané

ČASŤ B: VLASTNÍCI A INÉ OPRÁVNENÉ OSOBY

Por. číslo Priezvisko, meno (názov), rodné priezvisko, dátum narodenia, rodné číslo (IČO) a miesto trvalého pobytu (sídlo) vlastníka, spoluvlastnícky podiel

Účastník právneho vzťahu: Vlastník

1 Hlavné mesto Slovenskej republiky Bratislava, Primaciálne námestie 1, Bratislava, PSČ 814 99, SR

IČO: 00603481

Spoluvlastnícky podiel: 1/1

Tituly nadobudnutia nevyžiadané

ČASŤ C: ŤARCHY

Ťarchy nevyžiadané

Iné údaje

Iné údaje nevyžiadané

TÁTO LISTINA JE NEVEREJNOU LISTINOU A JE NEPOUŽITEĽNÁ NA PRÁVNE ÚKONY !

VÝPIS Z KATASTRA NEHNUTEĽNOSTÍ

Okres : 104 Bratislava IV
Obec : 529 389 BA-m.č. DÚBRAVKA
Katastrálne územie: 806 099 Dúbravka

Údaje aktuálne k : 01.08.2024
Dátum vyhotovenia: 04.09.2024
Čas vyhotovenia : 14:14:41

VÝPIS Z LISTU VLASTNÍCTVA č. 5920 - čiastočný

ČASŤ A: MAJETKOVÁ PODSTATA

PARCELY registra "C" evidované na katastrálnej mape

Parcelné číslo	Výmera v m2	Druh pozemku	Spôsob využ.p.	Druh chr.n	Umiest. pozemku	Právny vzťah
2745/8	2578	Zastavané plochy a nádvoria	18		1	
2745/39	1408	Ostatné plochy	29		1	
2745/45	186	Zastavané plochy a nádvoria	18		1	

***** Ostatné PARCELY registra "C" nevyžiadané *****

Legenda:

Kód spôsobu využívania pozemku

- 18 - Pozemok, na ktorom je dvor
- 29 - Pozemok, na ktorom je okrasná záhrada, uličná a sídlisková zeleň, park a iná funkčná zeleň a lesný pozemok na rekreačné a poľovnícke využívanie

Kód umiestnenia pozemku

- 1 - Pozemok je umiestnený v zastavanom území obce

PARCELY registra "E" evidované na mape určeného operátu nevyžiadané

ČASŤ B: VLASTNÍCI A INÉ OPRÁVNENÉ OSOBY

Por. číslo Priezvisko, meno (názov), rodné priezvisko, dátum narodenia, rodné číslo (IČO) a miesto trvalého pobytu (sídlo) vlastníka, spoluvlastnícky podiel

Účastník právneho vzťahu: Vlastník

1 Hlavné mesto Slovenskej republiky Bratislava, Primaciálne námestie 1, Bratislava, PSČ 814 99, SR

IČO: 00603481
Spoluvlastnícky podiel:

1/1

Tituly nadobudnutia nevyžiadané

ČASŤ C: ŤARCHY

Ťarchy nevyžiadané

Iné údaje

Iné údaje nevyžiadané

DOHODA
O JEDNORAZOVEJ NÁHRADE ZA NÚTENÉ OBMEDZENIE UŽÍVANIA NEHNUTEĽNOSTI
Č. 28880...2400

(uzavretá v súlade s úst. § 269 ods. 2 Obchodného zákonníka a § 21 zákona č. 452/2021 Z. z.
o elektronických komunikáciách)

medzi nasledovnými stranami:

Názov:	Hlavné mesto SR Bratislava
Sídlo:	Primaciálne námestie 1, 814 99 Bratislava 1
V zastúpení:	Mgr. Klaudia Lušpaiová , vedúca oddelenia majetkových vzťahov podľa Podpisového poriadku účinného v čase podpisu tejto zmluvy
IČO:	00 603 481
Bankové spojenie:	Československá obchodná banka, a.s.
Číslo účtu (IBAN):	SK58 7500 0000 0000 2582 8453
BIC-SWIFT:	CEKOSKBX
Variabilný symbol:	8880...24

(ďalej len „**Vlastník**“)

a

názov	: Združenie používateľov Slovenskej akademickej dátovej siete SANET
sídlo	: Vazovova 5, 811 07 Bratislava
zastúpená	: prof. Ing. Pavol Horváth, PhD., predseda predstavenstva SANET
IČO	: 17 055 270
DIČ	: 2020796899
IČ DPH	:
Bankové spojenie	:
IBAN	:
BIC	:

Zápis v registri mimovládnych neziskových organizácií Ministerstva vnútra Slovenskej republiky pod registračným číslom: VVS/1-900/90-3899

(ďalej len „**Podnik**“)

s nasledovným obsahom:

článok I.
Účel Dohody

1. Účelom tejto Dohody je poskytnutie primeranej jednorazovej náhrady Vlastníkovi, ako splnenie jeho zákonného nároku podľa zákona č. 452/2021 Z.z. o elektronických komunikáciách v znení neskorších predpisov (ďalej len „zákon“), t.j. poskytnutie primeranej jednorazovej náhrady za obmedzenie v obvyklom užívaní nehnuteľností a úprava spôsobu vykonávania práv a povinností vyplývajúcich zo zákona k nehnuteľnostiam vo vlastníctve Vlastníka:
 - v k. ú. Ružinov, pozemkom registra C KN parc. č. 15294/35 – ostatná plocha vo výmere 20 412 m², LV č. 9194, parc. č. 15294/16 – zastavaná plocha a nádvorie vo výmere 6 290 m², LV č. 1201, parc. č. 15294/66 – ostatná plocha vo výmere 167 m², LV č. 1201, pozemkom registra E KN parc. č. 15564/200 – trvalý trávnatý porast vo výmere 2888 m², LV č. 7868, parc. č. 15566/300 – orná pôda vo výmere 2644 m², LV č. 7868,
 - v k. ú. Dúbravka, pozemkom registra C KN parc. č. 2745/8 – zastavaná plocha a nádvorie vo výmere 2578 m², LV č. 5920, parc. č. 2745/17 – zastavaná plocha a nádvorie vo výmere 591 m², LV č. 847, parc. č. 2745/39 – ostatná plocha vo výmere 1408 m², LV č. 5920, parc. č. 2745/45 – zastavaná plocha a nádvorie vo výmere 186 m², LV č. 5920,

a to tak, aby bol Vlastník obmedzený na svojich právach len v nevyhnutnej miere.

2. Nárok na náhradu v zmysle § 21 a § 23 zákona a podľa tejto Dohody vyplýva pre Vlastníka z titulu obmedzenia v obvyklom užívaní nehnuteľností zriadením a prevádzkou stavby prípojky verejnej elektronickej komunikačnej siete
 - pre **pripojenie Univerzitetnej lekárne Farmaceutickej fakulty Univerzity Komenského v Bratislave** v k. ú. Ružinov, **vo výmere cca 258 m²**, ako je to zakreslené v snímke z katastrálnej mapy, ktorá je prílohou č. 1 k tejto dohode (Pribeh trasy stavby) - ďalej len „Stavba1“ a , ako aj z dôvodu ochranného pásma,
 - pre **pripojenie Základnej školy Beňovského 1 Bratislava a Strednej odbornej školy Pedagogickej Bullova 2 Bratislava v rámci projektu „SANET do škôl“** v k. ú. Dúbravka, **vo výmere cca 52 m²**, ako je to zakreslené v snímke z katastrálnej mapy, ktorá je prílohou č. 2 k tejto dohode (Pribeh trasy stavby) - ďalej len „Stavba2“ a , ako aj z dôvodu ochranného pásma, spolu ďalej len „Stavby“.
3. V súvislosti s realizáciou stavieb vzniklo k nehnuteľnostiam zákonné vecné bremeno podľa § 21 ods. 1 zákona v prospech Podniku a to v rozsahu:
 - zriaďovať a prevádzkovať verejné siete a stavať a umiestňovať ich vedenia alebo ich iné časti, ako aj pridružené prostriedky, na cudzej nehnuteľnosti alebo v cudzej nehnuteľnosti alebo cudzie nehnuteľnosti nimi križovať (ďalej aj ako "zákonné vecné bremeno").
4. Podnik v súvislosti so vznikom zákonného vecného bremena a v súvislosti s výkonom práv z neho vyplývajúcich je takisto oprávnený vykonávať na nehnuteľnostiach oprávnenia v rozsahu § 21 ods. 2 zákona a to:
 - vstupovať v súvislosti so zriaďovaním, prevádzkovaním, opravami a údržbou vedení na cudziu nehnuteľnosť alebo do cudzej nehnuteľnosti,
 - vykonávať nevyhnutné úpravy pôdy a jej porastu, najmä odstraňovať a okliesňovať stromy a iné porasty ohrozujúce bezpečnosť a spoľahlivosť vedenia, ak to po predchádzajúcej výzve neurobil vlastník alebo užívateľ pozemku.

Článok II.

Predmet dohody

1. Vlastník je výlučným vlastníkom nehnuteľností špecifikovaných v článku I. ods. 1 tejto dohody (ďalej len „nehuteľností“).
2. Predmetom tejto dohody je úprava spôsobu vykonávania práv vyplývajúcich z § 21 zákona k nehnuteľnostiam, Podnikom tak, aby bol Vlastník obmedzený vo svojich právach len v nevyhnutnej miere, ako aj dohoda strán tejto dohody o výške a spôsobe úhrady primeranej náhrady za nútené obmedzenie užívania nehnuteľnosti, ku ktorému došlo uplatnením práv podľa § 21 ods. 1 a ods. 2 zákona a v dôsledku výkonu týchto práv z dôvodu zriadenia Stavby na nehnuteľnostiach a za obmedzenie v obvyklom užívaní nehnuteľností z dôvodu ochranného pásma, a to v súlade s § 21 a § 23 ods. 2 zákona.
3. Na základe vyššie uvedeného je výlučným a základným účelom tejto dohody úprava práv a povinností strán tejto dohody v súvislosti s užívaním nehnuteľností Podnikom na základe zákonného vecného bremena prostredníctvom umiestnenia a prevádzkovania (vrátane údržby, opráv a rekonštrukcie) Stavby.
4. Vlastník si podľa § 21 ods. 1 a ods. 5 zákona riadne a včas uplatnil svoj nárok na jednorazovú primeranú náhradu za obmedzenie užívania nehnuteľností z titulu výkonu práv Podniku ako oprávneného zo zákonného vecného bremena, ktorý v sebe zahŕňa nárok Vlastníka na náhradu za nútené obmedzenie užívania nehnuteľností v dôsledku zriadenia a prevádzkovania Stavby na nehnuteľnostiach a v dôsledku výkonu práv Podniku podľa § 21 ods. 1 a ods. 2 zákona a z dôvodu ochranného pásma podľa § 23 ods. 2 zákona.

Čl. III

Výška, splatnosť a spôsob úhrady jednorazovej primeranej odplaty

1. Vlastník a Podnik sa v súlade s § 21 ods. 5 zákona dohodli, že Podnik uhradí Vlastníkovi za nútené obmedzenie užívania nehnuteľnosti vo forme zriadenia a prevádzkovania Stavieb jednorazovo symbolickú odplatu vo výške **1 euro**, slovom jedno euro (ďalej len „náhrada“). Symbolická odplata vo výške 1 euro bola dňa 26.09.2024 schválená uznesením Mestského zastupiteľstva hlavného mesta SR Bratislavy č..../2024, ktoré je prílohou č. 3 k tejto dohode, v spojení s § 13 ods. 4 Zásad hospodárenia hlavného mesta.
2. Podnik sa zaväzuje jednorazovú odplatu stanovenú podľa článku III. ods. 1 tejto dohody uhradiť do 45 dní od nadobudnutia účinnosti tejto dohody na účet Vlastníka uvedený v záhlaví tejto dohody.
3. V prípade oneskoreného plnenia náhrady, prípadne konečnej náhrady sa Podnik zaväzuje uhradiť aj zmluvnú pokutu vo výške 0,05% p. d. z dlžnej sumy za každý, aj začatý deň omeškania. Týmto ustanovením nie sú dotknuté § 517 ods. 2 a § 545 ods. 2 Občianskeho zákonníka a Vlastník je oprávnený požadovať popri plnení aj úroky z omeškania, ako aj náhradu škody spôsobenú nezaplatením dlžnej čiastky ale len vo výške presahujúcej výšku zmluvnej pokuty.
4. Strany tejto dohody sa dohodli, že Podnik nie je povinný znášať akékoľvek náklady na zachovanie a opravy nehnuteľností v zmysle §151n ods. 3 Občianskeho zákonníka.
5. Strany tejto dohody sa dohodli, že táto dohoda zanikne:
 - a) dohodou zmluvných strán,
 - b) zánikom oprávnení Podniku podľa § 21 ZEK.
6. Táto dohoda nemá žiadny vplyv na existenciu zákonného vecného bremena a existencia alebo zánik tejto dohody nemá žiaden vplyv na existenciu alebo zánik zákonného vecného bremena.

Čl. IV

Ďalšie ustanovenia

1. Strany tejto dohody sa dohodli, že náklady spojené so zriadením a prevádzkovaním Stavieb bude znášať Podnik.
2. Podnik je povinný pri výkone svojich oprávnení postupovať s potrebnou opatrnosťou tak, aby Vlastníka ani iné osoby svojou činnosťou neobťažoval nad mieru primeranú pomerom a svoje oprávnenia k nehnuteľnostiam vyplývajúce mu zo zákona a tejto dohody vykonával len v nevyhnutnom rozsahu pri maximálnom možnom rešpektovaní práv a záujmov Vlastníka.
3. Vlastník sa zaväzuje poskytnúť Podniku potrebnú súčinnosť pri udržiavaní a prevádzkovaní Stavieb najmä tým, že umožní prístup osobám i mechanizmom na nehnuteľnosti, ako aj na iné svoje nehnuteľnosti, ktoré nie sú špecifikované v čl. I tejto dohody, a to v nevyhnutnej miere a po nevyhnutný čas v súlade s povinnosťami vyplývajúcimi mu z ust. § 21 zákona.
4. Každá strana tejto Dohody zodpovedá za škodu spôsobenú druhej strane porušením povinnosti z tejto dohody, alebo konaním podľa tejto dohody. Vlastník je povinný v zmysle § 23 ods. 1 ZEK počínať si tak, aby svojou činnosťou nepoškodzoval Stavbu, vedenia a nerušil prevádzku sietí, služieb a neoprávnené nezasahoval do siete a do poskytovania služieb, inak zodpovedá za škodu, ktorú tým Podniku spôsobil. Zároveň je povinný v zmysle § 23 ods. 2 ZEK dbať, aby pri užívaní nehnuteľností nepoškodzoval sieť a zariadenia a nerušil prevádzku vedení, najmä nadzemných a podzemných káblových vedení.

Čl. V

Spoločné a záverečné ustanovenia

1. Zmeny a dodatky tejto dohody je možné uskutočniť len na základe písomnej dohody jej strán.
2. Neoddeliteľnou súčasťou tejto dohody sú jej nasledovné prílohy:
Príloha č.1 – Priebeh trasy stavby (Zákres trasy optického vedenia na pôdorysnom nákrese)
Príloha č.2 – Priebeh trasy stavby (Zákres trasy optického vedenia na pôdorysnom nákrese)
3. Strany tejto dohody sa v zmysle úst. § 262 ods. 1 a 2 zákona č. 513/1991 Zb. Obchodný zákonník v znení neskorších predpisov (ďalej len „**Obchodný zákonník**“) dohodli, že právne vzťahy upravené touto dohodou, ako aj vzťahy touto dohodou výslovne neupravené, ale z nej vyplývajúce, sa spravujú Obchodným zákonníkom a podporne ustanoveniami súvisiacich všeobecne záväzných právnych predpisov.
4. Ak niektoré ustanovenia tejto dohody nie sú celkom alebo sčasti účinné alebo platné alebo neskôr stratia účinnosť alebo platnosť, nie je tým dotknutá účinnosť a platnosť ostatných ustanovení. Namiesto neúčinných alebo neplatných ustanovení a na vyplnenie medzier sa použije úprava, ktorá, pokiaľ je to právne možné, sa čo najviac približuje zmyslu a účelu tejto dohody.
5. Táto dohoda je vyhotovená v šiestich vyhotoveniach, dve vyhotovenia pre Podnik a štyri vyhotovenia pre Vlastníka.
6. Táto dohoda nadobúda platnosť dňom podpisu všetkými stranami dohody a účinnosť v zmysle § 5a zákona č. 211/2000 Z.z. o slobodnom prístupe k informáciám, táto dohoda nadobúda v zmysle § 47a ods. 1 Občianskeho zákonníka dňom nasledujúcim po dni jej zverejnenia v Centrálnom registri zmlúv.
7. Strany tejto dohody vyhlasujú, že si túto dohodu pred jej podpísaním riadne prečítali, že bola uzatvorená po riadnom prerokovaní jej obsahu podľa ich slobodnej vôle, určite, vážne a zrozumiteľne, nie v tiesni, ani za nevýhodných podmienok, čo potvrdzujú vlastnoručnými podpismi.

V Bratislave dňa

V Bratislave dňa

Vlastník:

Hlavné mesto SR Bratislava



Podnik:

**Združenie používateľov Slovenskej
akademickej dátovej siete SANET**

Mgr. Klaudia Lušpaiová
vedúca oddelenia majetkových vzťahov
na základe poverenia

prof. Ing. Pavol Horváth, PhD.
predseda predstavenstva SANET

k. ú. Dúbravka



k. ú. Ružinov



