

MINISTERSTVO SPRAVODLIVOSTI SLOVENSKEJ REPUBLIKY

**OBCHODNÝ REGISTER**
NA INTERNETE

Slovensky | English

Výpis z Obchodného registra Mestského súdu Bratislava III**Tento výpis má len informatívny charakter a nie je použiteľný pre právne úkony!****Zobraziť na novej verzii portálu**

Oddiel: Sa

Vložka číslo: 3879/B

Obchodné meno:	Západoslovenská distribučná, a.s.	(od: 01.01.2013)
Sídlo:	Čulenova 6 Bratislava 816 47	(od: 25.09.2015)
IČO:	36 361 518	(od: 20.05.2006)
Deň zápisu:	20.05.2006	(od: 20.05.2006)
Právna forma:	Akciová spoločnosť	(od: 20.05.2006)
Predmet podnikania (činnosti):	kúpa tovaru na účely jeho predaja iným prevádzkovateľom živnosti (veľkoobchod)	(od: 20.05.2006)
	kúpa tovaru na účely jeho predaja konečnému spotrebiteľovi (maloobchod)	(od: 20.05.2006)
	sprostredkovateľská činnosť v rozsahu voľnej živnosti	(od: 20.05.2006)
	podnikateľské poradenstvo v rozsahu voľnej živnosti	(od: 20.05.2006)
	distribúcia elektriny	(od: 01.07.2007)
	prenájom strojov, prístrojov, zariadení, mechanizmov a hnuťelných vecí v rozsahu voľnej živnosti	(od: 01.07.2007)
	prenájom nehnuteľností s poskytovaním aj iných ako základných služieb spojených s nájmom	(od: 01.07.2007)
	komplexné architektonické a inžinierske služby a súvisiace technické poradenstvo - vykonávanie komplexných služieb a súvisiaceho poradenstva s výnimkou architektonických služieb	(od: 18.01.2014)
	poskytovanie služieb v kategórii inžinier pre technické, technologické a energetické vybavenie stavieb	(od: 18.01.2014)
	projektovanie a konštruovanie elektrických zariadení	(od: 18.01.2014)
	montáž, rekonštrukcia, údržba nevyhradených technických zariadení	(od: 18.01.2014)
	prenájom hnuťelných vecí	(od: 18.01.2014)
	informatívne testovanie, meranie, analýzy a kontroly	(od: 18.01.2014)
	uskutočňovanie stavieb a ich zmien	(od: 18.01.2014)
	zámočníctvo	(od: 18.01.2014)
	opravy, odborné prehliadky a odborné skúšky vyhradených technických zariadení elektrických	(od: 18.01.2014)
	odborné prehliadky a odborné skúšky vyhradených technických zariadení zdvíhacích	(od: 18.01.2014)
	opravy a montáž určených meradiel	(od: 18.01.2014)
	výkon činnosti stavbyvedúceho - inžinierske stavby - energetické a iné liniové stavby, - technické, technologické a energetické vybavenie stavieb - elektrotechnické zariadenia, tepelné zariadenia	(od: 18.01.2014)
	výkon činnosti stavbyvedúceho - pozemné stavby	(od: 18.01.2014)
	montáž, rekonštrukcia a údržba vyhradených technických zariadení elektrických	(od: 18.01.2014)

výchova a vzdelávanie v oblasti ochrany práce - výchova a vzdelávanie elektrotechnikov, samostatných elektrotechnikov a elektrotechnikov na riadenie činností alebo na riadenie prevádzky	(od: 23.07.2014)
organizovanie kurzov, školení a seminárov	(od: 09.01.2016)
projektovanie, montáž, oprava, revízia a údržba telekomunikačných zariadení	(od: 09.01.2016)
počítačové služby	(od: 09.01.2016)
služby súvisiace s počítačovým spracovaním údajov	(od: 09.01.2016)
nakladanie s výsledkami duševnej tvorivej činnosti autora	(od: 09.01.2016)
výskum a vývoj v oblasti prírodných a technických vied	(od: 07.02.2017)
poskytovanie elektronických komunikačných sietí	(od: 27.07.2017)
technik požiarnej ochrany	(od: 30.01.2018)
bezpečnostnotechnické služby	(od: 30.01.2018)
výchova a vzdelávanie v oblasti ochrany práce - výchova a vzdelávanie zamestnancov a vedúcich zamestnancov	(od: 30.01.2018)
vypracovanie dokumentácie a projektu jednoduchých stavieb, drobných stavieb a zmien týchto stavieb	(od: 30.01.2018)
správa registratúry	(od: 30.01.2018)
podnikanie v oblasti nakladania s iným než nebezpečným odpadom	(od: 30.01.2018)
čistiace a upratovacie služby	(od: 30.01.2018)
skladovanie a pomocné činnosti v doprave	(od: 30.01.2018)
reklamné a marketingové služby, prieskum trhu a verejnej mienky	(od: 30.01.2018)
činnosť vodohospodára	(od: 30.01.2018)
podnikanie v oblasti nakladania s nebezpečným odpadom	(od: 30.01.2018)
poskytovanie verejných elektronických komunikačných sietí	(od: 30.10.2021)
poskytovanie elektronických komunikačných služieb	(od: 30.10.2021)
poskytovanie technickej služby v rozsahu: projektovanie, montáž, údržba, revízia a oprava	(od: 29.09.2022)
verejné obstarávanie	(od: 10.12.2022)

Štatutárny orgán:

predstavenstvo (od: 20.05.2006)

Ing. Radoslav Haluška - Predseda predstavenstva (od: 22.04.2023)

Hlavná 414/20

Geča 044 10

Vznik funkcie: 15.03.2023



Ing. Marian Kapec - Člen predstavenstva (od: 05.04.2024)

Ota Holúška 8500/1C

Bratislava - mestská časť Záhorská Bystrica 841 06

Vznik funkcie: 21.03.2024



JUDr. Peter Marič - Podpredseda predstavenstva (od: 29.11.2024)

Kutlíkova 13J

Bratislava - mestská časť Petržalka 851 02

Vznik funkcie: 21.11.2024



Ing. Marek Brezničan - Člen predstavenstva (od: 29.11.2024)

Komenského 342/10

Dolné Vestenice 972 23

Vznik funkcie: 21.11.2024



Ing. Marcel Fitere - Člen predstavenstva (od: 11.01.2025)

Pod lesom 741/19

Malá Ida 044 20

Vznik funkcie: 01.01.2025



Konanie menom spoločnosti:

V mene spoločnosti koná a podpisuje predstavenstvo, vždy spoločne najmenej dvaja členovia predstavenstva. Podpisovanie v mene spoločnosti sa vykoná tak, že k vytlačenému alebo inak napísanému obchodnému menu spoločnosti, menu, priezvisku a funkcii pripojí podpisujúci svoj podpis. (od: 11.01.2025)

Dozorná rada:

Ing. Milan Černek (od: 19.11.2022)

Čingovská 1518/73
Cabaj-Čápor 951 17
Vznik funkcie: 05.10.2022



Robert Polakovič (od: 19.11.2022)

Kaplna 191
Kaplna 900 84
Vznik funkcie: 05.10.2022



Ing. Juraj Nyulassy (od: 19.11.2022)

Ulica Hospodárska 3610/51
Trnava 917 01
Vznik funkcie: 05.10.2022



Ing. Tomáš Turek, PhD. (od: 22.04.2023)

Olšová 282
Letkov 326 00
Česká republika
Vznik funkcie: 15.03.2023



Ing. Ivan Šajban (od: 11.09.2024)

Páričkova 31
Bratislava - mestská časť Staré Mesto 821 08
Vznik funkcie: 03.09.2024



Ing. Roman Jurčák (od: 11.09.2024)

Na Zongorke 7291/14
Trenčín 911 01
Vznik funkcie: 03.09.2024



JUDr. Katarína Machalík (od: 11.09.2024)

Martinengova 16
Bratislava - mestská časť Staré Mesto 841 01
Vznik funkcie: 03.09.2024



Alexander Gálffy (od: 11.09.2024)

Starý Smokovec 18066
Vysoké Tatry 062 01
Vznik funkcie: 03.09.2024



Ing. Miloš Horínek (od: 11.09.2024)

Zhorinská 18
Bratislava - mestská časť Lamač 841 03
Vznik funkcie: 03.09.2024



Výška základného imania: 33 227 119 EUR Rozsah splatenia: 33 227 119 EUR (od: 26.07.2014)

Akcie: Počet: 10 (od: 19.08.2009)

Druh: kmeňové
Podoba: listinné
Forma: akcie na meno
Menovitá hodnota: 3 320 EUR
Obmedzenie prevoditeľnosti akcií na meno: nie je obmedzená

Počet: 1 (od: 26.07.2014)

Druh: kmeňové
Podoba: listinné
Forma: akcie na meno
Menovitá hodnota: 33 193 919 EUR

Akcionár: Západoslovenská energetika, a.s. (od: 14.04.2022)

Čulenova 6
Bratislava - mestská časť Staré Mesto 816 47



Ďalšie právne skutočnosti: Spoločnosť bola založená zakladateľskou listinou dňa 20.04.2006, spísanou formou notárskej zápisnice N 137/2006, Nz 15077/2006 v zmysle príslušných ustanovení z.č. 513/1991 Zb. Obchodný zákonník. (od: 20.05.2006)

Rozhodnutie jediného akcionára vo forme notárskej zápisnice č. N 129/2007, Nz 21408/2007, NCR1s 21320/2007 zo dňa 31.05.2007. Zmluva o vklade časti podniku uzatvorená dňa 31.05.2007 týkajúca sa vkladu časti podniku spoločnosti Západoslovenská energetika, a.s., Bratislava, Slovenská republika, do spoločnosti ZSE distribúcia, a.s., Bratislava, Slovenská republika. (od: 01.07.2007)

Notárska zápisnica č. N 150/2007, Nz 25237/2007, NCR1s 25086/2007 zo dňa 26.6.2007. (od: 03.07.2007)

Notárska zápisnica N 348/2007, Nz 58376/2007 zo dňa 14.12.2007.	(od: 22.12.2007)
Rozhodnutie jediného akcionára zo dňa 23.06.2009.	(od: 20.08.2009)
Rozhodnutie jediného akcionára zo dňa 10.12.2009.	(od: 13.01.2010)
Rozhodnutie jediného akcionára zo dňa 28.2.2011.	(od: 08.03.2011)
Rozhodnutie jediného akcionára zo dňa 20.09.2011.	(od: 05.10.2011)
Rozhodnutie jediného akcionára zo dňa 21.3.2012	(od: 29.03.2012)
Rozhodnutie jediného akcionára zo dňa 19.07.2012.	(od: 01.08.2012)
Rozhodnutie jediného akcionára zo dňa 16.10.2012	(od: 25.10.2012)
Rozhodnutie jediného akcionára zo dňa 19.12.2012.	(od: 01.01.2013)
Rozhodnutie jediného akcionára spoločnosti spísané vo forme notárskej zápisnice N 853/2013 Nz 53214/2013 NCRI 53995/2013 zo dňa 11.12.2013.	(od: 18.01.2014)
Rozhodnutie jediného akcionára zo dňa 20.01.2014.	(od: 01.02.2014)
Rozhodnutie jediného akcionára zo dňa 23.04.2014.	(od: 13.05.2014)
Notárska zápisnica č. N 419/2014, Nz 24823/2014, NCRI 25291/2014 - Osvedčenie o rozhodnutiach jediného akcionára spoločnosti zo dňa 30.06.2014.	(od: 26.07.2014)
Notárska zápisnica č. N 423/2014, Nz 24920/2014 zo dňa 01.07.2014.	(od: 30.09.2014)
Rozhodnutie jediného akcionára zo dňa 03.09.2015	(od: 25.09.2015)
Notárska zápisnica - Osvedčenie o rozhodnutí jediného akcionára zo dňa 14.12.2015.	(od: 09.01.2016)
Rozhodnutie jediného akcionára zo dňa 16.03.2016.	(od: 24.03.2016)
Rozhodnutie jediného akcionára vo forme notárskej zápisnice N 729/2016, Nz 58690/2016 zo dňa 15.12.2016 a rozhodnutie jediného akcionára zo dňa 23.01.2017.	(od: 07.02.2017)
Rozhodnutie jediného akcionára zo dňa 31.10.2017.	(od: 10.11.2017)
Notárska zápisnica č. N 859/2017, Nz 59370/2017, NCRI 60113/2017 osvedčujúca priebeh rozhodnutia jediného akcionára spoločnosti zo dňa 19.12.2017.	(od: 30.01.2018)
Rozhodnutie jediného akcionára zo dňa 15.05.2018.	(od: 31.05.2018)

Dátum aktualizácie údajov: 18.11.2025

Dátum výpisu: 19.11.2025

Aktuálne zmeny | Elektronické služby Obchodného registra | Vyhľadávanie podnikov v EÚ

Vyhľadávanie podľa : obchodného mena | identifikačného čísla
sídla | spisovej značky | priezviska a mena osoby

O obchodnom registri SR | Návod na používanie ORI | Kontakty na registrové súdy
Aktuality a oznamy

MINISTERSTVO SPRAVODLIVOSTI SLOVENSKEJ REPUBLIKY

**OBCHODNÝ REGISTER**
NA INTERNETE















Slovensky | English

Výpis z Obchodného registra Mestského súdu Bratislava III**Tento výpis má len informatívny charakter a nie je použiteľný pre právne úkony!****Zobraziť na novej verzii portálu**

Oddiel: Sa

Vložka číslo: 1575/B

Obchodné meno:	METRO Bratislava a.s.	(od: 20.11.1997)
Sídlo:	Primaciálne nám. 1 Bratislava 811 01	(od: 20.11.1997)
IČO:	35 732 881	(od: 20.11.1997)
Deň zápisu:	20.11.1997	(od: 20.11.1997)
Právna forma:	Akciová spoločnosť	(od: 20.11.1997)
Predmet podnikania (činnosti):	projektový manažment v rozsahu voľných živností	(od: 18.07.2025)
	kúpa tovaru za účelom jeho predaja iným prevádzkovateľom živnosti - veľkoobchod	(od: 20.11.1997)
	kúpa tovaru za účelom jeho predaja konečnému spotrebiteľovi - maloobchod	(od: 20.11.1997)
	sprostredkovateľská činnosť	(od: 20.11.1997)
	dopravné stavby - pozemné a miestne komunikácie, koľajová doprava	(od: 20.11.1997)
	vykonávanie komplexnej projektovej činnosti, najmä na vypracovávanie návrhov a dokumentácie umiestňovania stavieb a ich zmien vrátane ich vnútorného vybavenia a exteriéru, ako aj rekonštrukcií a modernizácií budov a obnovy stavebných pamiatok	(od: 18.07.2006)
	inžinierska činnosť, stavebné cenárstvo, projektovanie a konštruovanie elektrických zariadení	(od: 25.03.2021)
	činnosť stavebného dozoru – dopravné stavby	(od: 25.03.2021)
	činnosť stavebného dozoru - pozemné stavby	(od: 25.03.2021)
	uskutočňovanie inžinierskych stavieb a ich zmien	(od: 25.03.2021)
	uskutočňovanie pozemných stavieb a ich zmien	(od: 25.03.2021)
	správa a údržba bytového a nebytového fondu v rozsahu voľnej živnosti	(od: 25.03.2021)
	poskytovanie služieb v poľnohospodárstve a záhradníctve v rozsahu voľnej živnosti	(od: 25.03.2021)
	čistiace a upratovacie služby	(od: 25.03.2021)
	reklamné a marketingové služby, prieskum trhu a verejnej mienky	(od: 25.03.2021)
	vykonávanie mimoškolskej vzdelávacej činnosti	(od: 25.03.2021)
	prípravné práce k realizácii stavby	(od: 25.03.2021)
	dokončovacie stavebné práce pri realizácii exteriérov a interiérov	(od: 25.03.2021)
	činnosť podnikateľských, organizačných a ekonomických poradcov	(od: 25.03.2021)
	verejné obstarávanie	(od: 23.02.2023)
	technické testovanie a analýzy	(od: 18.07.2025)
	činnosť autorizovaného architekta podľa § 4 zákona SNR č. 138/1992 Zb. o autorizovaných architektoch a autorizovaných stavebných inžinieroch v znení neskorších predpisov	(od: 18.07.2025)

	činnosť autorizovaného inžiniera podľa § 5 zákona SNR č. 138/1992 Zb. o autorizovaných architektoch a autorizovaných stavebných inžinieroch v znení neskorších predpisov	(od: 18.07.2025)
	prenájom nehnuteľnosti spojený s poskytovaním iných než základných služieb spojených s prenájomom	(od: 18.07.2025)
Štatutárny orgán:	predstavenstvo	(od: 20.11.1997)
	Ing. <u>Zuzana Kolman Šebestová</u> - Predseda predstavenstva Tupolevova 10 Bratislava - mestská časť Petržalka 851 01 Vznik funkcie: 16.12.2022  	(od: 23.02.2023)
	PhDr. <u>Boris Tahy</u> - Člen predstavenstva Pave Vukoviča 562/7 Bratislava - mestská časť Jarovce 851 10 Vznik funkcie: 28.03.2023  	(od: 19.07.2023)
	Ing. arch. <u>Ľubica Dubeňová</u> - Člen predstavenstva Kolísková 8 Bratislava - mestská časť Karlova Ves 841 05 Vznik funkcie: 15.08.2023  	(od: 27.09.2023)
Konanie menom spoločnosti:	Vo všetkých veciach zaväzujúcich spoločnosť sú oprávnení konať a podpisovať všetci členovia predstavenstva, pričom na uzavretie právneho úkonu v mene spoločnosti je potrebný podpis predsedu predstavenstva /alebo ním písomne povereného člena predstavenstva/ a jedného člena predstavenstva, ak nie je v stanovách uvedené inak.	(od: 27.09.2023)
Dozorná rada:	JUDr. <u>Petra Hudáková</u> Vretenová 16 Bratislava - mestská časť Karlova Ves 841 04 Vznik funkcie: 16.12.2022  	(od: 23.02.2023)
	JUDr. Mgr. <u>Jozef Uhler</u> Zeleninová 25 Bratislava - mestská časť Jarovce 851 10 Vznik funkcie: 16.12.2022  	(od: 23.02.2023)
	Mgr. <u>Lenka Jakubčová</u> Ševčenkova 1 Bratislava - mestská časť Petržalka 851 01 Vznik funkcie: 16.12.2022  	(od: 23.02.2023)
	Mgr. <u>Martin Vlačiky</u> , PhD. Bellova 52 Bratislava - mestská časť Nové Mesto 831 01 Vznik funkcie: 23.05.2024  	(od: 15.08.2024)
Výška základného imania:	15 243 200 EUR Rozsah splatenia: 15 243 200 EUR	(od: 27.02.2009)
Akcie:	Počet: 100 Druh: kmeňové Podoba: listinné Forma: akcie na meno Menovitá hodnota: 152 432 EUR	(od: 27.02.2009)
Ďalšie právne skutočnosti:	Notárska zápisnica Nz 345/97 zo dňa 4.9.1997 a Nz 455/97 zo dňa 18.11.1997 o založení spoločnosti a stanov spoločnosti s dodatkom č.1 v zmysle zák.č.513/91 Zb. Starý spis: Sa 2165	(od: 20.11.1997)
	Rozhodnutie valného zhromaždenia zo dňa 2.9.1998, ktorého priebeh bol osvedčený do notárskej zápisnice Nz 362/98 o znížení základného imania z 100.000.000,- Sk na 91.400.000,-Sk o 8.600.000,-Sk znížením menovitej hodnoty akcií z 500.000,-Sk na 457.000,-Sk za akciu.	(od: 18.03.1999)
	Zmena stanov schválená valným zhromaždením dňa 26.2.1999, priebeh ktorého bol osvedčený do notárskej zápisnice Nz 66/99.	(od: 22.03.1999)
	Zmena stanov odsúhlasená na mimoriadnom valnom zhromaždení dňa 25.11.1999, priebeh osvedčený notárskou zápisnicou Nz 192/99 spísaná notárkou JUDr Jarmilou Kováčovou.	(od: 07.12.1999)
	Na valnom zhromaždení konanom dňa 31.7.2000, priebeh ktorého osvedčuje notárska zápisnica Nz 189/2000 schválené personálne zmeny v orgánoch spoločnosti a zmena stanov spoločnosti.	(od: 09.02.2001)
	Zvýšenie základného imania a zmena stanov spoločnosti schválené na mimoriadnom valnom zhromaždení konanom dňa 15.12.2000, priebeh ktorého osvedčuje notárska zápisnica Nz 199/2000.	(od: 12.02.2001)

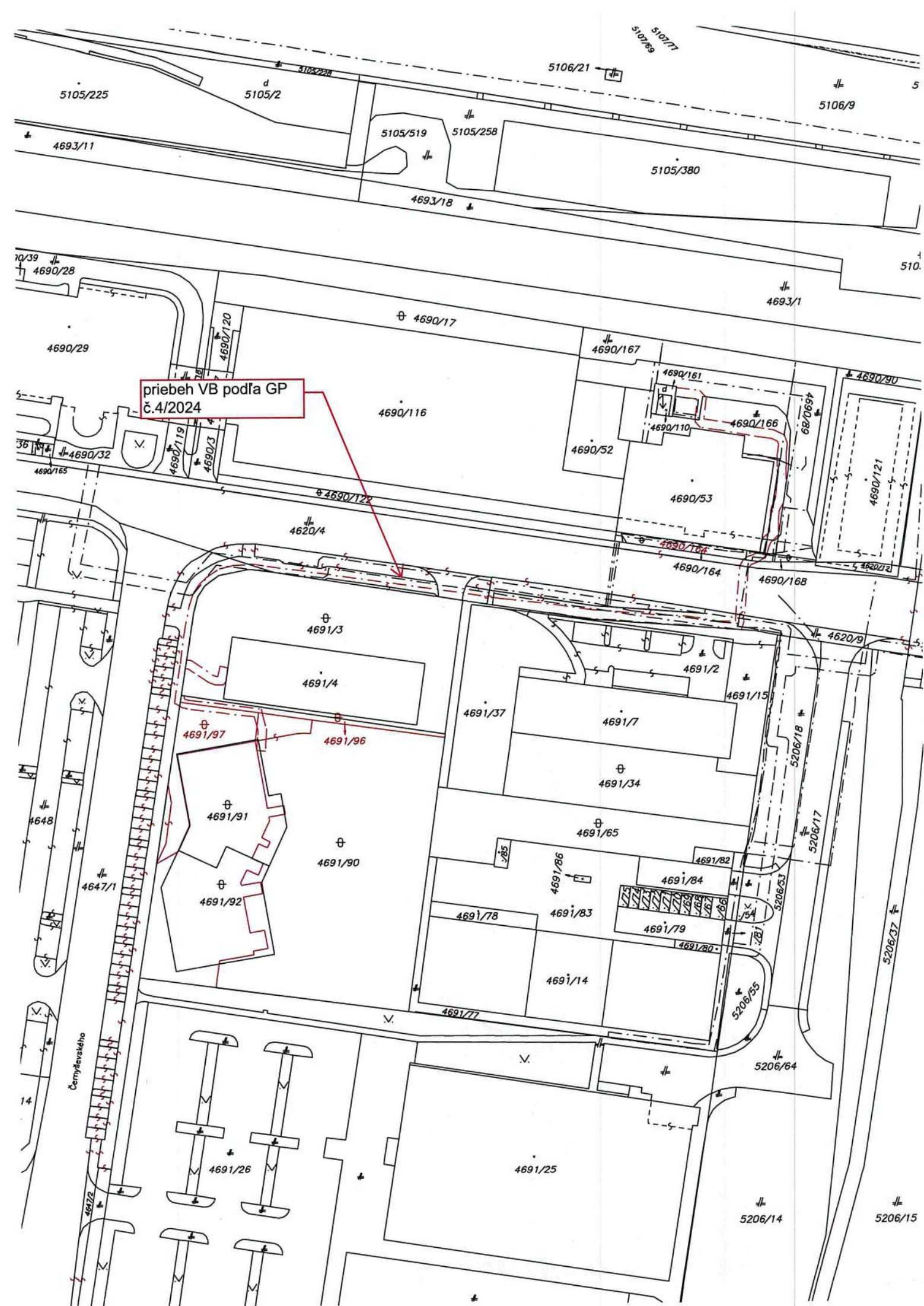
Na mimoriadnom valnom zhromaždení dňa 15.8.01, ktoré- ho konanie bolo osvedčené v notárskej zápisnici Nz 199/ 01 napísanej dňa 15.8.01 notárom Judr. Kováčovou bola schválená zmena stanov a zmena v dozornej rade.	(od: 21.08.2001)
Notárska zápisnica Nz 420/02 zo dňa 14.10.2002 osvedčujúca priebeh riadneho valného zhromaždenia, na ktorom bolo schválené odvolanie a voľba člena predstavenstva odvolanie a voľba člena dozornej rady.	(od: 09.12.2002)
Notárska zápisnica N 475/02 zo dňa 13.11.2002, na ktorom bolo schválené odvolanie člena predstavenstva voľba člena predstavenstva a určenie predsedu predstavenstva.	
Rozhodnutie riadneho valného zhromaždenia zo dňa 14. októbra 2002, ktorého priebeh bol osvedčený do notárskej zápisnice NZ 420/02 a rozhodnutie mimoriadneho valného zhromaždenia zo dňa 13. novembra 2002, ktorého priebeh bol osvedčený do notárskej zápisnice NZ 475/02 o zvýšení základného imania z 357 438 600 na 459 215 100,- Sk.	(od: 19.02.2003)
Notárska zápisnica N 31/03, Nz 35398/03 spísaná notárom JUDr. Valovou osvedčujúca priebeh mimoriadneho valného zhromaždenia dňa 28.4.2003 na ktorom bolo rozhodnuté o zmene stanov, zmene v orgánoch spoločnosti. Funkcia členov dozornej rady D. Romana, Ing. B. Dobrotku, Ing. A. Bratha, Ing. J. Žatka, Ing. P. Čecha, Ing. E. Huska, Ing. G. Vegha a Ing. J. Mičku, CSc. sa končí dňom 28.4.2003.	(od: 04.06.2003)
Zápisnica z valného zhromaždenia - 27. 4. 2004.	(od: 19.05.2004)
Zápisnica z valného zhromaždenia zo dňa 20.06.2006 vo forme notárskej zápisnice č. N 41/2006, Nz 24372/2006.	(od: 18.07.2006)
Zápisnica z mimoriadneho valného zhromaždenia spoločnosti zo dňa 06.03.2007 - odvolanie a menovanie členov predstavenstva a dozornej rady.	(od: 20.03.2007)
Zápisnica z valného zhromaždenia zo dňa 19.3.2009.	(od: 27.03.2009)
Zápisnica z valného zhromaždenia zo dňa 25.06.2009.	(od: 04.07.2009)
Zápisnica z valného zhromaždenia zo dňa 10.12.2009.	(od: 20.01.2010)
Zápisnica z mimoriadneho valného zhromaždenia konaného dňa 29.06.2011 spísaná vo forme notárskej zápisnice N 273/2011 Nz 24645/2011 dňa 04.07.2011.	(od: 19.07.2011)
Zápisnica z rozhodnutia per rollam zo dňa 18.04.2012.	(od: 10.05.2012)
Zápisnica z valného zhromaždenia konaného dňa 24.06.2014.	(od: 27.08.2014)
Notárska zápisnica č. N 995/2015, Nz 24807/2015, NCRI 25343/2015 zo dňa 15.07.2015, osvedčujúca priebeh riadneho valného zhromaždenia konaného dňa 22.06.2015.	(od: 06.10.2015)
Zápisnica z mimoriadneho valného zhromaždenia zo dňa 06.11.2015	(od: 26.11.2015)

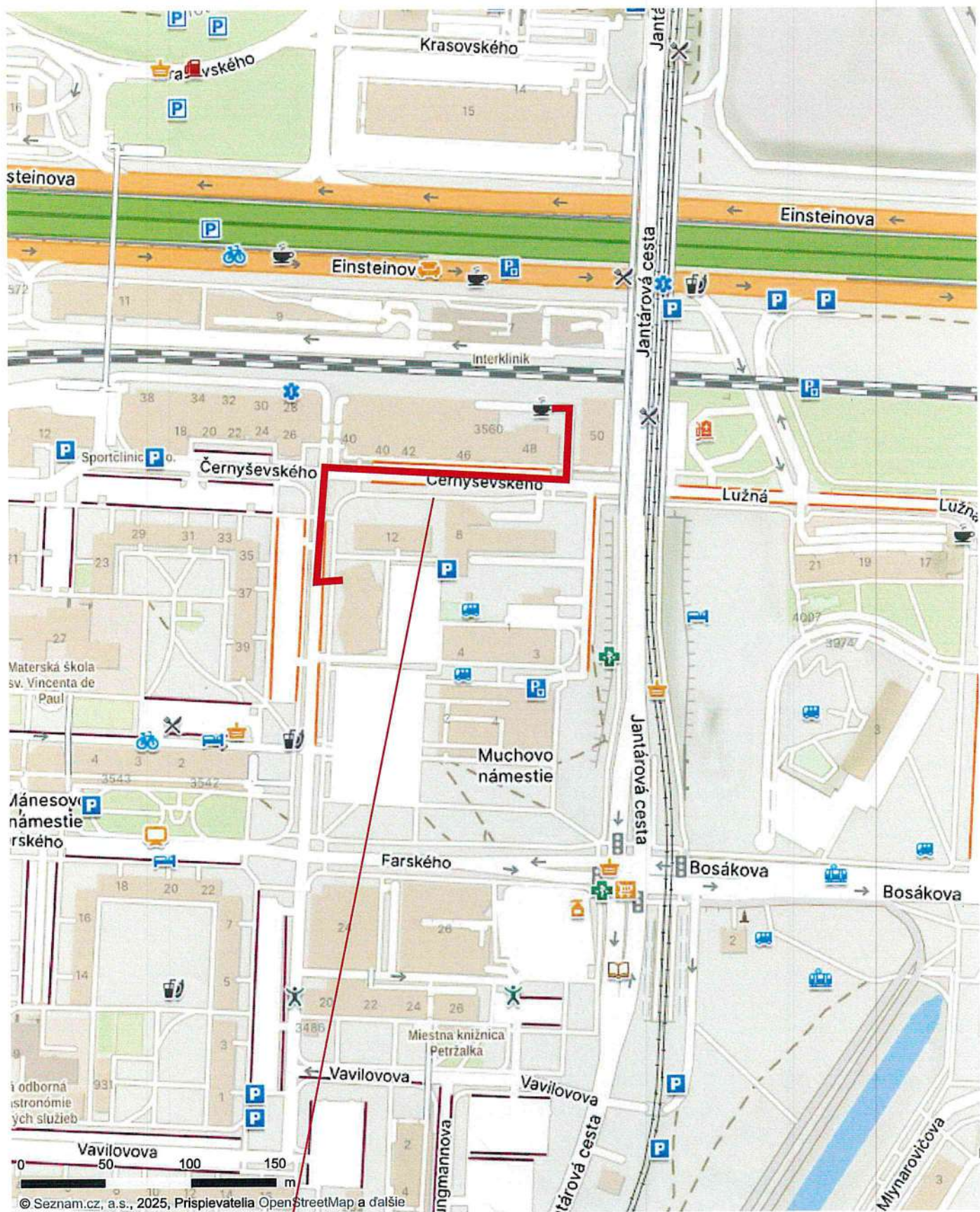
Dátum aktualizácie údajov: 18.11.2025

Dátum výpisu: 19.11.2025

Aktuálne zmeny | Elektronické služby Obchodného registra | Vyhľadávanie podnikov v EÚ

Vyhľadávanie podľa : obchodného mena | identifikačného čísla
sídla | spisovej značky | priezviska a mena osobyO obchodnom registri SR | Návod na používanie ORI | Kontakty na registrové súdy
Aktuality a oznamy





predmet VB podľa GP č.4/2024 ako pozemky registra C-KN p.č.4620/4, 4647/1, 4691/90, 4691/96, 4691/97, 4691/3 Petržalka



5105/519

5105/380

4690/29

4690/116

4690/16

4690/110

4690/112

4690/53

4690/122

4690/165

4690/164

4690/168

4691/3

4691/4

4691/36

4691/91

4691/92

4691/90

4691/37

4691/7

4691/15

4691/34

4691/65

4691/26

4691/78

4691/83

4691/79

4691/80

4691/11

4691/77

4691/84

4691/82

4690/11

4690/12

4690/13

4690/14

4690/15

4690/16

4690/17

4690/18

4690/19

4690/20

4690/21

4690/22

4690/23

4690/24

4690/25

4690/26

4690/27

4690/28

4690/29

4690/30

4690/31

4690/32

4690/33

4690/34

4690/35

4690/36

4690/37

4690/38

4690/39

4690/40

4690/41

4690/42

4690/43

4690/44

4690/45

4690/46

4690/47

4690/48

4690/49

4690/50

4690/51

4690/52

4690/53

4690/54

4690/55

4690/56

4690/57

4690/58

4690/59

4690/60

4690/61

4690/62

4690/63

4690/64

4690/65

4690/66

4690/67

4690/68

4690/69

4690/70

4690/71

4690/72

4690/73

4690/74

4690/75

4690/76

4690/77

4690/78

4690/79

4690/80

4690/81

4690/82

4690/83

4690/84

4690/85

4690/86

4690/87

4690/88

4690/89

4690/90

4690/91

4690/92

4690/93

4690/94

4690/95

4690/96

4690/97

4690/98

4690/99

4690/100

4690/101

4690/102

4690/103

4690/104

4690/105

4690/106

4690/107

4690/108

4690/109

4690/110

4690/111

4690/112

4690/113

4690/114

4690/115

4690/116

4690/117

4690/118

4690/119

4690/120

4690/121

4690/122

4690/123

4690/124

4690/125

4690/126

4690/127

4690/128

4690/129

4690/130

4690/131

4690/132

4690/133

4690/134

4690/135

4690/136

4690/137

4690/138

4690/139

4690/140

4690/141

4690/142

4690/143

4690/144

4690/145

4690/146

4690/147

4690/148

4690/149

4690/150

4690/151

4690/152

4690/153

4690/154

4690/155

4690/156

4690/157

4690/158

4690/159

4690/160

4690/161

4690/162

4690/163

4690/164

4690/165

4690/166

4690/167

4690/168

4690/169

4690/170

4690/171

4690/172

4690/173

4690/174

4690/175

4690/176

4690/177

4690/178

4690/179

4690/180

4690/181

4690/182

4690/183

4690/184

4690/185

4690/186

4690/187

4690/188

4690/189

4690/190

4690/191

4690/192

4690/193

4690/194

4690/195

4690/196

4690/197

4690/198

4690/199

4690/200

4690/201

4690/202

4690/203

4690/204

4690/205

4690/206

4690/207

4690/208

4690/209

4690/210

4690/211

4690/212

4690/213

4690/214

4690/215

4690/216

4690/217

4690/218

4690/219

4690/220

4690/221

4690/222

4690/223

4690/224

4690/225

4690/226

4690/227

4690/228

4690/229

4690/230

4690/231

4690/232

4690/233

4690/234

4690/235

4690/236

4690/237

4690/238

4690/239

4690/240

4690/241

4690/242

4690/243

4690/244

4690/245

4690/246

4690/247

4690/248

4690/249

4690/250

4690/251

4690/252

4690/253

4690/254

4690/255

4690/256

4690/257

4690/258

4690/259

4690/260

4690/261

Spoplatnené v zmysle
zákona č. 145/1995 Z.z.

Geometrický plán je podkladom na právne úkony, keď údaje katastra nehnuteľností doterajšieho stavu výkazu výmer sú zhodné s údajmi platných výpisov z katastra nehnuteľností

Vyhотовiteľ ANUP-GEO s.r.o. Dorastenecká 22 831 07 Bratislava-Vajnory IČO 56 624 328 tel.: 0904 84 37 38 lenghart.geodet@gmail.com		Kraj Bratislavský	Okres Bratislava V	Obec Bratislava – m.č. Petržalka	
		Kat. územie Petržalka	Číslo plánu 4/2024	Mapový list č. Bratislava 9-1/21	
		GEOMETRICKÝ PLÁN <i>na vyznačenie práva uloženia inžinierskej siete na pozemkoch p.č. 4620/4, 4647/1, 4690/89, 4690/164, 4690/166, 4691/3, 4691/90, 4691/96, 4691/97.</i>			
Vyhотовil		Autorizačne overil		Úradne overil Meno : Ing. Ľubica Jakubčeková	
Dňa : 11.3.2025	Meno Peter Lenghart	Dňa : 11.3.2025	Meno Ing. Vladimír Vrzgula	Dňa : 13 -06- 2025	Číslo G1 - 1042/25
Nové hranice boli v prírode označené neboli označené		Náležitost'ami a presnosťou zodpovedá predpisom		Úradne overené podľa §9 zákona NR SR č. 215/1995 Z.z. o geodézii a kartografii	
Záznam podrobného merania (meračský náčrt) č. 10188					
Súradnice bodov označených číslami a ostatné meračské údaje sú uložené vo všeobecnej dokumentácii		Pečiatka a podpis		Pečiatka a podpis	

VÝKAZ VÝMER

Doterajší stav					Zmeny					Nový stav					
Číslo			Výmera		Druh pozemku	Diel	k parcele číslo	m²	od parcely číslo	m²	Číslo parcely	Výmera		Druh pozemku	Vlastník, (iná opráv.osoba) adresa, (sídlo)
PK vložky	parcely											ha	m²		
LV	PK	KN	ha	m²								ha	m²	kód	
Stav právny je totožný s registrom C KN															
1748		4620/4	1	2327	zast.pl.	1			4620/4	221	4620/4	1	2327	zast.pl. 22	Doterajší
1748		4647/1		3484	zast.pl.	2			4647/1	57	4647/1		3484	zast.pl. 22	Doterajší
5296		4690/89		610	zast.pl.	3			4690/89	17	4690/89		610	zast.pl. 22	Doterajší
6334		4690/164		82	ost.pl.	4			4690/164	7	4690/164		82	ost.pl. 99	Doterajší
6334		4690/166		419	zast.pl.	5			4690/166	100	4690/166		419	zast.pl. 22	Doterajší
3095		4691/3		1237	ost.pl.	6			4691/3	25	4691/3		1237	ost.pl. 37	Doterajší
1748		4691/90		2609	ost.pl.	7			4691/90	16	4691/90		2609	ost.pl. 37	Doterajší
1748		4691/96		77	ost.pl.	8			4691/96	16	4691/96		77	zast.pl. 25	Doterajší
7024		4691/97		281	zast.pl.	9			4691/97	22	4691/97		281	zast.pl. 25	Doterajší
Spolu:			2	1126						481		2	1126		

Poznámka: Zriaďuje sa vecné bremeno vymedzenia priestoru (koridor) pre uloženie inžinierskej siete (NN rozvody), vstup osôb a vjazd vozidiel z dôvodu prevádzky, údržby, opráv a rekonštrukcie inžinierskych sietí na parcely registra C KN č. 4620/4, 4647/1, 4690/89, 4690/164, 4690/166, 4691/3, 4691/90, 4691/96, 4691/97 vo vyznačenom rozsahu a v uvedených dieloch v prospech Západoslvenská distribučná, a.s., Čulenova 6, Bratislava, PSČ 816 47, SR; 36361518.

Legenda:

Kódy spôsobu využívania pozemkov

22 - Pozemok, na ktorom je postavená inžinierska stavba – cestná, miestna a účelová komunikácia, lesná cesta, poľná cesta, chodník, nekryté parkovisko a ich súčasť

25 - Pozemok, na ktorom je postavená ostatná inžinierska stavba a jej súčasť

37 - Pozemok, na ktorom sú skaly, svahy, rokliny, výmole, vysoké medze s krovím alebo kamením a iné plochy, ktoré neposkytujú trvalý úžitok

99 - Pozemok využívaný podľa druhu pozemku

Detail A:

Černyševského

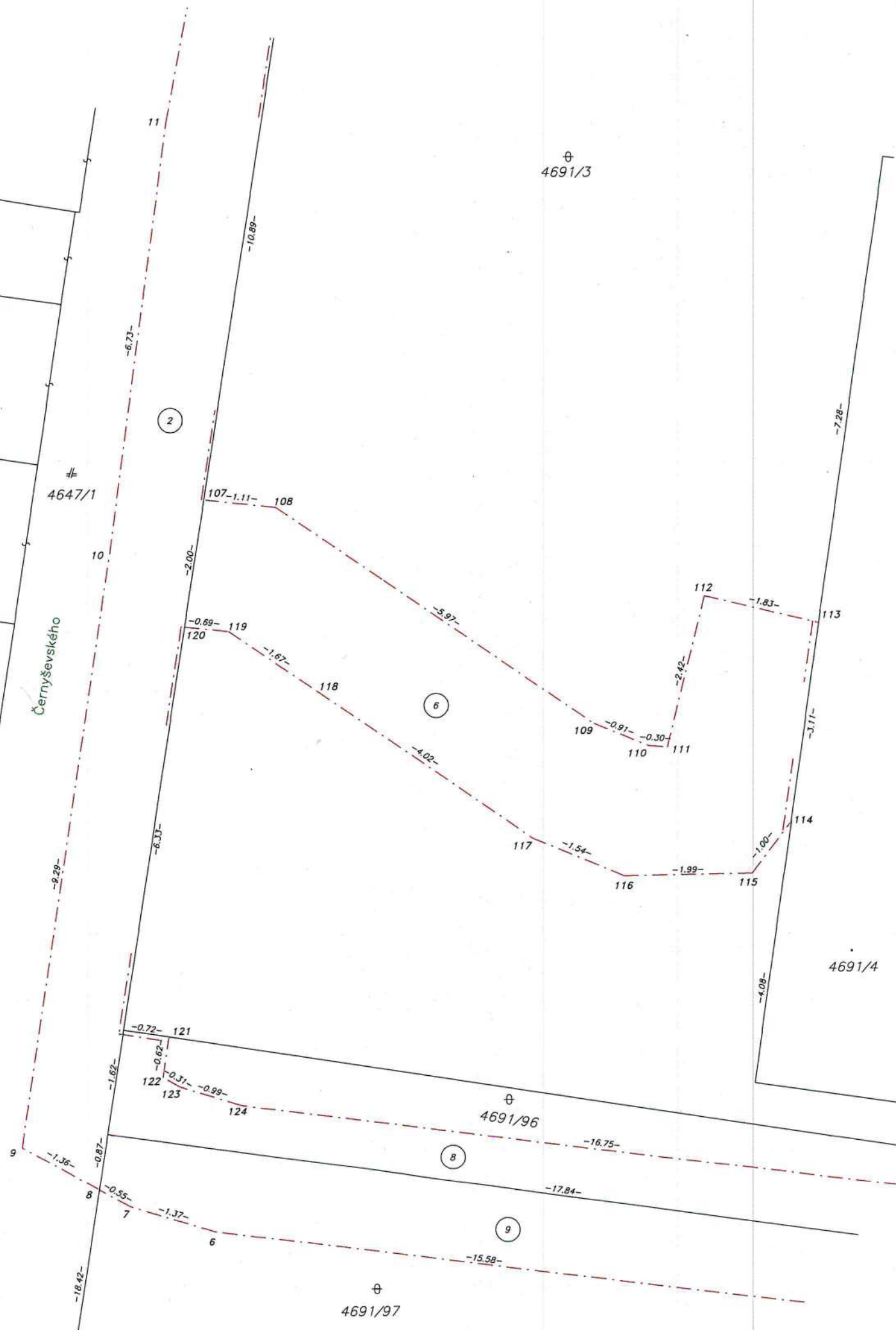
4647/1

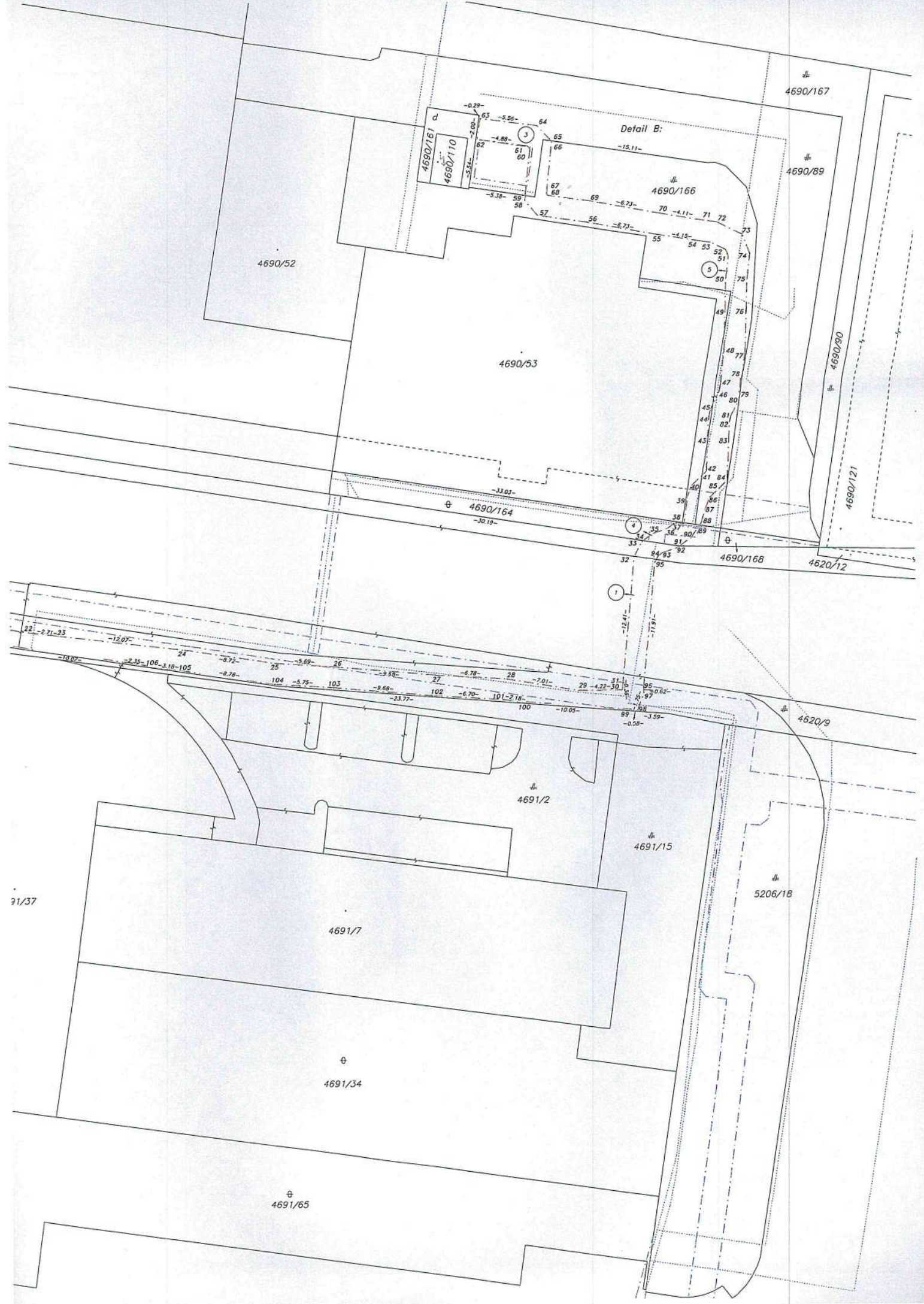
4691/3

4691/4

4691/96

4691/97





21/37

4690/116

⊕ 4690/122

⊕ 4620/4

⊕ 4647/1
Černyševského

Detail A:

⊕ 4691/3

4691/4

⊕ 4691/96

⊕ 4691/97

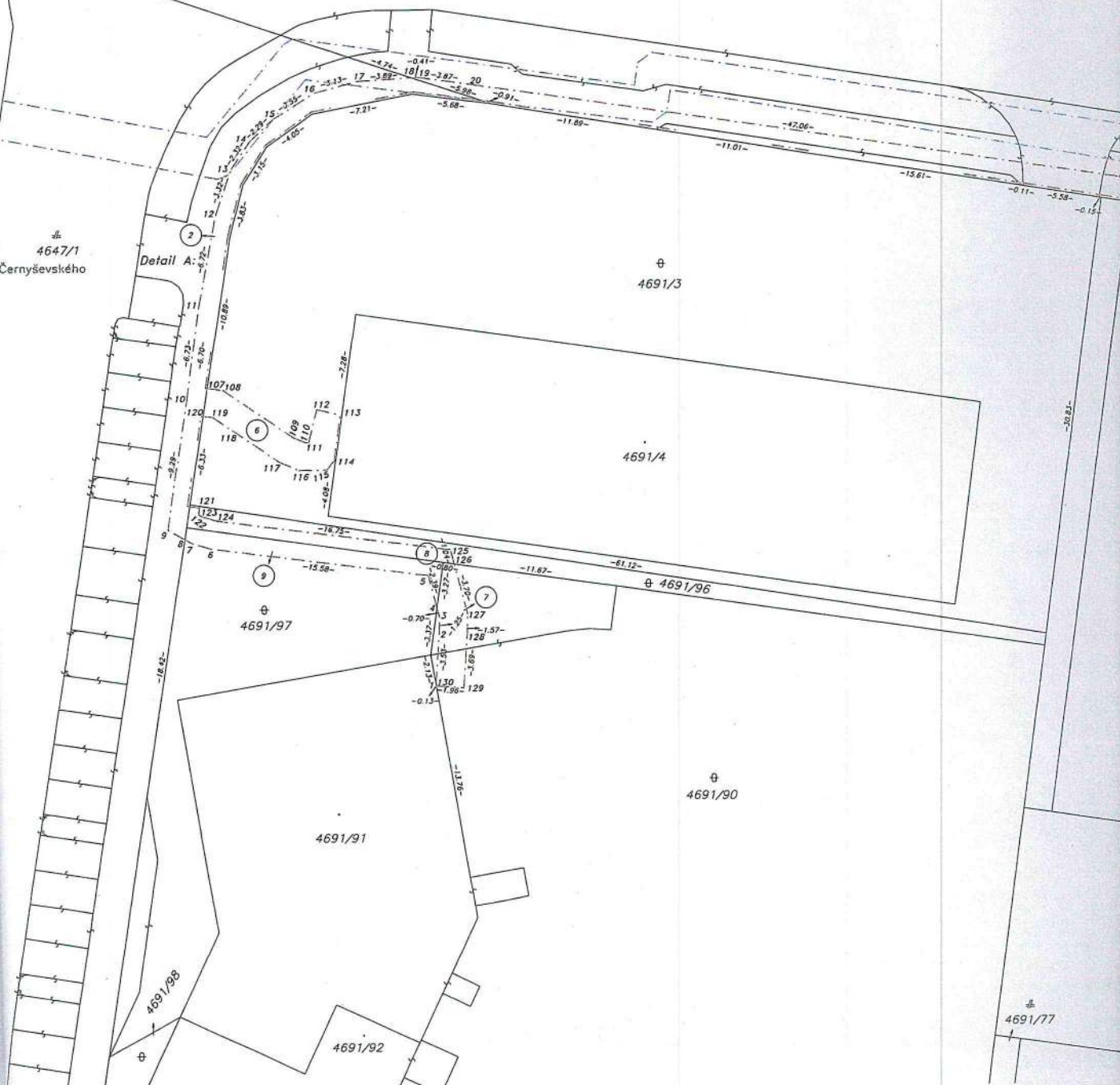
⊕ 4691/90

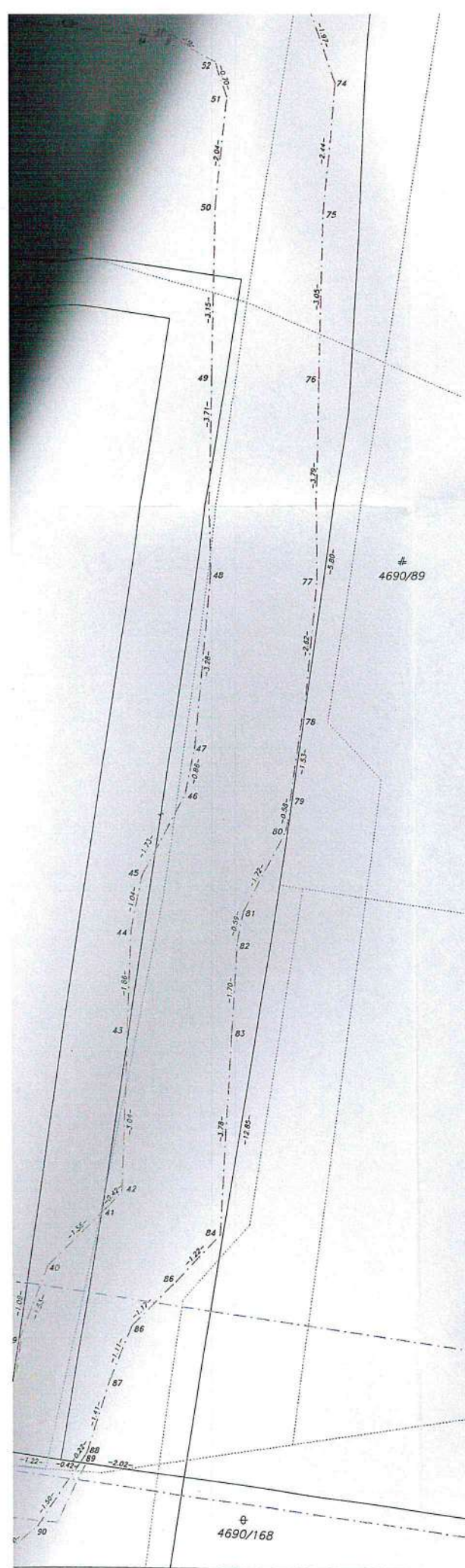
4691/91

⊕ 4691/98

4691/92

⊕ 4691/77





4690/53



-33.03-

4690/164

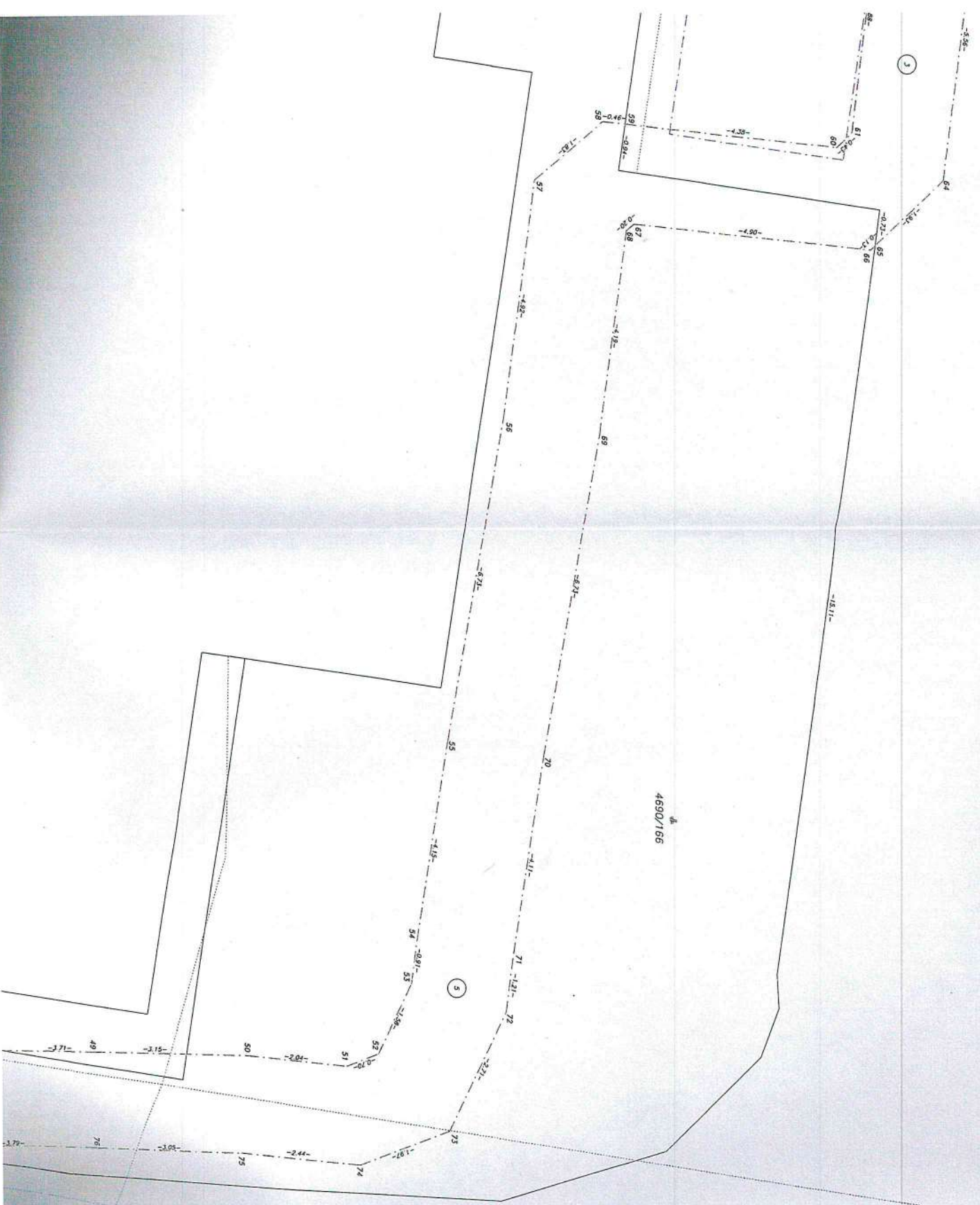
-30.19-

4620/4



4690/89

Detail B.



Úrad geodézie, kartografie a katastra Slovenskej republiky

VÝPIS Z KATASTRA NEHNUTEĽNOSTÍ

Okres : 105 Bratislava V
Obec : 529460 Bratislava-Petržalka
Katastrálne územie : 804959 Petržalka

Dátum vyhotovenia : 19.11.2025
Čas vyhotovenia : 10:07:07
Údaje platné k : 18.11.2025 18:00:00

Výpis je nepoužiteľný na právne úkony
VÝPIS Z LISTU VLASTNÍCTVA č. 1748

ČASŤ A: MAJETKOVÁ PODSTATA

Parcely registra „C“ evidované na katastrálnej mape

Počet parcel: 3855

Parcelné číslo	Výmera v m ²	Druh pozemku	Spôsob využívania pozemku	Druh chránenej nehnuteľnosti	Spoločná nehnuteľnosť	Umiestnenie pozemku	Druh právneho vzťahu
2	2502	Zastavaná plocha a nádvorie	22		1	1	
Iné údaje: Bez zápisu							
3/1	4262	Ostatná plocha	37		1	1	
Iné údaje: Bez zápisu							
3/5	16	Ostatná plocha	37		1	1	
Iné údaje: Bez zápisu							
3/6	8	Ostatná plocha	37		1	1	
Iné údaje: Bez zápisu							
3/7	187	Ostatná plocha	37		1	1	
Iné údaje: Bez zápisu							
3/11	2413	Ostatná plocha	34		1	1	
Iné údaje: Bez zápisu							
3/12	27	Ostatná plocha	37		1	1	
Iné údaje: Bez zápisu							
4	1388	Ostatná plocha	37		1	1	
Iné údaje: Bez zápisu							
5	2991	Zastavaná plocha a nádvorie	22		1	1	
Iné údaje: Bez zápisu							
6/1	146	Ostatná plocha	29		1	1	
Iné údaje: Bez zápisu							
6/2	555	Ostatná plocha	29		1	1	
Iné údaje: Bez zápisu							
7	860	Ostatná plocha	29		1	1	
Iné údaje: Bez zápisu							
8/2	13	Zastavaná plocha a nádvorie	22		1	1	
Iné údaje: Bez zápisu							
9	394	Ostatná plocha	29		1	1	
Iné údaje: Bez zápisu							
10	886	Ostatná plocha	30		1	1	

Iné údaje: Bez zápisu							
4611	202	Ostatná plocha	29		1	1	
Iné údaje: Bez zápisu							
4612	332	Ostatná plocha	29		1	1	
Iné údaje: Bez zápisu							
4613	1039	Ostatná plocha	29		1	1	
Iné údaje: Bez zápisu							
4614	583	Ostatná plocha	30		1	1	
Iné údaje: Bez zápisu							
4615	222	Zastavaná plocha a nádvorie	22		1	1	
Iné údaje: Bez zápisu							
4616	1067	Zastavaná plocha a nádvorie	22		1	1	
Iné údaje: Bez zápisu							
4619	88	Ostatná plocha	29		1	1	
Iné údaje: Bez zápisu							
4620/2	25	Zastavaná plocha a nádvorie	22		1	1	
Iné údaje: Bez zápisu							
4620/4	12327	Zastavaná plocha a nádvorie	22		1	1	
Iné údaje: Bez zápisu							
4620/5	25	Ostatná plocha	37		1	1	
Iné údaje: Bez zápisu							
4620/6	22	Ostatná plocha	37		1	1	
Iné údaje: Bez zápisu							
4620/9	57	Zastavaná plocha a nádvorie	22		1	1	
Iné údaje: Bez zápisu							
4628	1450	Zastavaná plocha a nádvorie	22		1	1	
Iné údaje: Bez zápisu							
4629/1	361	Ostatná plocha	29		1	1	
Iné údaje: Bez zápisu							
4629/2	957	Ostatná plocha	29		1	1	
Iné údaje: Bez zápisu							
4629/3	899	Ostatná plocha	29		1	1	
Iné údaje: Bez zápisu							
4629/4	189	Ostatná plocha	29		1	1	
Iné údaje: Bez zápisu							
4629/5	869	Ostatná plocha	29		1	1	
Iné údaje: Bez zápisu							
4630/1	3840	Ostatná plocha	29		1	1	
Iné údaje: Bez zápisu							
4630/2	621	Ostatná plocha	29		1	1	
Iné údaje: Bez zápisu							

4642/1	1280	Ostatná plocha	29		1	1	
Iné údaje: Bez zápisu							
4642/2	394	Ostatná plocha	29		1	1	
Iné údaje: Bez zápisu							
4642/3	211	Ostatná plocha	29		1	1	
Iné údaje: Bez zápisu							
4642/4	889	Ostatná plocha	29		1	1	
Iné údaje: Bez zápisu							
4642/5	745	Ostatná plocha	29		1	1	
Iné údaje: Bez zápisu							
4642/6	487	Ostatná plocha	29		1	1	
Iné údaje: Bez zápisu							
4642/7	374	Ostatná plocha	29		1	1	
Iné údaje: Bez zápisu							
4642/8	851	Ostatná plocha	29		1	1	
Iné údaje: Bez zápisu							
4642/9	1103	Ostatná plocha	37		1	1	
Iné údaje: Bez zápisu							
4642/10	318	Ostatná plocha	37		1	1	
Iné údaje: Bez zápisu							
4642/11	856	Ostatná plocha	37		1	1	
Iné údaje: Bez zápisu							
4642/13	221	Ostatná plocha	37		1	1	
Iné údaje: Bez zápisu							
4642/14	168	Ostatná plocha	37		1	1	
Iné údaje: Bez zápisu							
4642/15	352	Ostatná plocha	37		1	1	
Iné údaje: Bez zápisu							
4647/1	3484	Zastavaná plocha a nádvorie	22		1	1	
Iné údaje: Bez zápisu							
4647/2	47	Zastavaná plocha a nádvorie	22		1	1	
Iné údaje: Bez zápisu							
4648	2028	Zastavaná plocha a nádvorie	22		1	1	
Iné údaje: Bez zápisu							
4649	1305	Ostatná plocha	29		1	1	
Iné údaje: Bez zápisu							
4650	2361	Ostatná plocha	29		1	1	
Iné údaje: Bez zápisu							
4658	420	Zastavaná plocha a nádvorie	22		1	1	
Iné údaje: Bez zápisu							
4659	2904	Ostatná plocha	30		1	1	
Iné údaje: Bez zápisu							

4690/12	2580	Ostatná plocha	37		1	1	
Iné údaje: Bez zápisu							
4690/14	1154	Ostatná plocha	37		1	1	
Iné údaje: Bez zápisu							
4690/42	8	Zastavaná plocha a nádvorie	25		1	1	2
Iné údaje: Bez zápisu							
4690/43	139	Zastavaná plocha a nádvorie	25		1	1	
Iné údaje: Bez zápisu							
4690/45	14	Zastavaná plocha a nádvorie	15		1	1	
Právny vzťah k stavbe súpisné číslo 3689 evidovanej na pozemku parcelné číslo 4690/45 je evidovaný na liste vlastníctva č. 3765.							
Iné údaje: Bez zápisu							
4690/46	9	Zastavaná plocha a nádvorie	15		1	1	
Právny vzťah k stavbe súpisné číslo 3689 evidovanej na pozemku parcelné číslo 4690/46 je evidovaný na liste vlastníctva č. 3765.							
Iné údaje: Bez zápisu							
4690/47	24	Zastavaná plocha a nádvorie	15		1	1	
Právny vzťah k stavbe súpisné číslo 3689 evidovanej na pozemku parcelné číslo 4690/47 je evidovaný na liste vlastníctva č. 3765.							
Iné údaje: Bez zápisu							
4690/48	16	Zastavaná plocha a nádvorie	15		1	1	
Právny vzťah k stavbe súpisné číslo 3689 evidovanej na pozemku parcelné číslo 4690/48 je evidovaný na liste vlastníctva č. 3765.							
Iné údaje: Bez zápisu							
4690/91	125	Zastavaná plocha a nádvorie	22		1	1	
Iné údaje: Bez zápisu							
4691/1	10438	Ostatná plocha	37		1	1	
Iné údaje: Bez zápisu							
4691/35	603	Zastavaná plocha a nádvorie	25		1	1	
Iné údaje: Bez zápisu							
4691/36	363	Zastavaná plocha a nádvorie	25		1	1	
Iné údaje: Bez zápisu							
4691/90	2609	Ostatná plocha	37		1	1	
Iné údaje: Bez zápisu							
4691/96	77	Zastavaná plocha a nádvorie	25		1	1	
Iné údaje: Bez zápisu							
4692	251	Zastavaná plocha a nádvorie	22		1	1	
Iné údaje: Bez zápisu							
4694/1	2963	Zastavaná plocha a nádvorie	25		1	1	

	5222/33	20	VRATNICA		1
Iné údaje: Bez zápisu					

Legenda

Druh stavby

- 6 Iná dopravná a telekomunikačná budova (budova prístavu, garáže, kryté parkovisko, budova na rádiové a televízne vysielanie a iné)
- 9 Bytový dom
- 11 Budova pre školstvo, na vzdelávanie a výskum
- 14 Budova obchodu a služieb
- 15 Administratívna budova
- 16 Budova pre kultúru a na verejnú zábavu (múzeum, knižnica a galéria)
- 18 Budova technickej vybavenosti sídla (výmenníková stanica, budova na rozvod energií, čerpacia a prečerpávacia stanica, úpravňa vody, transformačná stanica a rozvodňa, budova vodojemu alebo čistiarne odpadových vôd a iné)
- 20 Iná budova

Umiestnenie stavby

- 1 Stavba postavená na zemskom povrchu

ČASŤ B: VLASTNÍCI A INÉ OPRÁVNENÉ OSOBY Z PRÁVA K NEHNUTEĽNOSTI

Vlastník

Počet vlastníkov: 1

Poradové číslo	Titul, priezvisko, meno, rodné meno / Názov Miesto trvalého pobytu / Sídlo Dátum narodenia, rodné číslo / IČO / Iný identifikačný údaj	Spoluvlastnícky podiel
1	Hlavné mesto Slovenskej republiky Bratislava, Primaciálne námestie 1, Bratislava, PSČ 814 99, SR, IČO: 603481	1/1

Úrad geodézie, kartografie a katastra Slovenskej republiky

VÝPIS Z KATASTRA NEHNUTEĽNOSTÍ

Okres : 105 Bratislava V
Obec : 529460 Bratislava-Petržalka
Katastrálne územie : 804959 Petržalka

Dátum vyhotovenia : 19.11.2025
Čas vyhotovenia : 10:11:38
Údaje platné k : 18.11.2025 18:00:00

Výpis je nepoužiteľný na právne úkony

VÝPIS Z LISTU VLASTNÍCTVA č. 3095

ČASŤ A: MAJETKOVÁ PODSTATA

Parcely registra „C“ evidované na katastrálnej mape

Počet parciel: 51

Parcelné číslo	Výmera v m ²	Druh pozemku	Spôsob využívania pozemku	Druh chránenej nehnuteľnosti	Spoločná nehnuteľnosť	Umiestnenie pozemku	Druh právneho vzťahu
205	117	Zastavaná plocha a nádvorie	18		1	1	
Iné údaje: Bez zápisu							
206/3	2190	Ostatná plocha	29		1	1	
Iné údaje: Bez zápisu							
209/3	97	Zastavaná plocha a nádvorie	22		1	1	
Iné údaje: Bez zápisu							
210/8	59	Zastavaná plocha a nádvorie	18		1	1	
Iné údaje: Bez zápisu							
210/9	1559	Zastavaná plocha a nádvorie	18		1	1	
Iné údaje: Bez zápisu							
210/15	42	Zastavaná plocha a nádvorie	18		1	1	
Iné údaje: Bez zápisu							
210/17	71	Zastavaná plocha a nádvorie	18		1	1	
Iné údaje: Bez zápisu							
1111/1	1727	Ostatná plocha	29		1	1	
Iné údaje: Bez zápisu							
1329/2	509	Zastavaná plocha a nádvorie	22		1	1	
Iné údaje: Bez zápisu							
1329/3	41	Zastavaná plocha a nádvorie	22		1	1	
Iné údaje: Bez zápisu							
1441/42	1690	Ostatná plocha	37		1	1	
Iné údaje: Bez zápisu							
1565	15471	Ostatná plocha	37		1	1	
Iné údaje: Bez zápisu							
1577	1067	Zastavaná plocha a nádvorie	22		1	1	

4428/17	5065	Ostatná plocha	37		1	1	
Iné údaje: Bez zápisu							
4691/3	1237	Ostatná plocha	37		1	1	
Iné údaje: Bez zápisu							
4691/4	653	Zastavaná plocha a nádvorie	25		1	1	
Iné údaje: Bez zápisu							
5108/19	621	Zastavaná plocha a nádvorie	22		1	1	
Iné údaje: Bez zápisu							
5221/30	750	Ostatná plocha	37		1	1	
Iné údaje: Bez zápisu							
5223/15	121	Zastavaná plocha a nádvorie	19		1	1	
Iné údaje: Bez zápisu							
5224/17	11	Zastavaná plocha a nádvorie	22		1	1	
Iné údaje: Bez zápisu							
5233/23	161	Zastavaná plocha a nádvorie	22		1	1	
Iné údaje: Bez zápisu							
5233/24	263	Zastavaná plocha a nádvorie	22		1	1	
Iné údaje: Bez zápisu							
5234/7	91	Zastavaná plocha a nádvorie	22		1	1	
Iné údaje: Bez zápisu							
5287/15	6207	Zastavaná plocha a nádvorie	22		1	1	
Iné údaje: Bez zápisu							
5341/13	640	Zastavaná plocha a nádvorie	22		1	1	
Iné údaje: Bez zápisu							
5341/15	410	Zastavaná plocha a nádvorie	22		1	1	
Iné údaje: Bez zápisu							
5353/63	13296	Ostatná plocha	34		1	1	
Iné údaje: Bez zápisu							
5353/64	3020	Zastavaná plocha a nádvorie	18		1	1	
Iné údaje: Bez zápisu							
5353/65	1313	Ostatná plocha	34		1	1	
Iné údaje: Bez zápisu							
5353/66	1683	Ostatná plocha	34		1	1	
Iné údaje: Bez zápisu							
5375/15	442	Zastavaná plocha a nádvorie	22		1	1	
Iné údaje: Bez zápisu							
5425/10	1027	Zastavaná plocha a nádvorie	19		1	1	

Iné údaje: Bez zápisu

Legenda

Spôsob využívania pozemku

- 17 Pozemok, na ktorom je postavená budova bez označenia súpisným číslom
- 18 Pozemok, na ktorom je dvor
- 19 Pozemok, na ktorom je spoločný dvor
- 22 Pozemok, na ktorom je postavená inžinierska stavba - cestná, miestna a účelová komunikácia, lesná cesta, poľná cesta, chodník, nekryté parkovisko a ich súčasti
- 25 Pozemok, na ktorom je postavená ostatná inžinierska stavba a jej súčasti
- 29 Pozemok, na ktorom je okrasná záhrada, uličná a sídlisková zeleň, park a iná funkčná zeleň a lesný pozemok na rekreačné a poľovnícke využívanie
- 34 Pozemok, na ktorom je manipulačná a skladová plocha, objekt a stavba slúžiaca lesnému hospodárstvu
- 37 Pozemok, na ktorom sú skaly, svahy, rokliny, výmole, vysoké medze s krovím alebo kamením a iné plochy, ktoré neposkytujú trvalý úžitok

Spoločná nehnuteľnosť

- 1 Pozemok nie je spoločnou nehnuteľnosťou

Umiestnenie pozemku

- 1 Pozemok je umiestnený v zastavanom území obce

Druh právneho vzťahu

- 2 Nájom k pozemku

Stavby

Počet stavieb: 1

Súpisné číslo	Na pozemku parcelné číslo	Druh stavby	Popis stavby	Druh chránenej nehnuteľnosti	Umiestnenie stavby
3284	4691/4	15	INPAKO I		1

Iné údaje: Bez zápisu

Legenda

Druh stavby

- 15 Administratívna budova

Umiestnenie stavby

- 1 Stavba postavená na zemskom povrchu

ČASŤ B: VLASTNÍCI A INÉ OPRÁVNENÉ OSOBY Z PRÁVA K NEHNUTEĽNOSTI

Vlastník

Počet vlastníkov: 1

Poradové číslo	Titul, priezvisko, meno, rodné meno / Názov Miesto trvalého pobytu / Sídlo Dátum narodenia, rodné číslo / IČO / Iný identifikačný údaj	Spoluvlastnícky podiel
1	METRO Bratislava, a.s., Primaciálne námestie 1, Bratislava, PSČ 81101, SR, IČO: 35732881	1/1

Úrad geodézie, kartografie a katastra Slovenskej republiky

VÝPIS Z KATASTRA NEHNUTEĽNOSTÍ

Okres : 105 Bratislava V
Obec : 529460 Bratislava-Petržalka
Katastrálne územie : 804959 Petržalka

Dátum vyhotovenia : 19.11.2025
Čas vyhotovenia : 10:13:03
Údaje platné k : 18.11.2025 18:00:00

Výpis je nepoužiteľný na právne úkony

VÝPIS Z LISTU VLASTNÍCTVA č. 7023

ČASŤ A: MAJETKOVÁ PODSTATA

Parcely registra „C“ evidované na katastrálnej mape

Počet parcel: 4

Parcelné číslo	Výmera v m ²	Druh pozemku	Spôsob využívania pozemku	Druh chránenej nehnuteľnosti	Spoločná nehnuteľnosť	Umiestnenie pozemku	Druh právneho vzťahu
4691/91	480	Zastavaná plocha a nádvorie	15		1	1	
Iné údaje: Bez zápisu							
4691/92	481	Zastavaná plocha a nádvorie	15		1	1	
Iné údaje: Bez zápisu							
4691/97	281	Zastavaná plocha a nádvorie	25		1	1	
Iné údaje: Bez zápisu							
4691/98	186	Zastavaná plocha a nádvorie	25		1	1	
Iné údaje: Bez zápisu							

Legenda

Spôsob využívania pozemku

- 15 Pozemok, na ktorom je postavená bytová budova označená súpisným číslom
- 25 Pozemok, na ktorom je postavená ostatná inžinierska stavba a jej súčasti

Spoločná nehnuteľnosť

- 1 Pozemok nie je spoločnou nehnuteľnosťou

Umiestnenie pozemku

- 1 Pozemok je umiestnený v zastavanom území obce

Stavby

Počet stavieb: 1

Súpisné číslo	Na pozemku parcelné číslo	Druh stavby	Popis stavby	Druh chránenej nehnuteľnosti	Umiestnenie stavby
4098	4691/91 4691/92	9	Bytový dom - Muchovo námestie 5, 6		1
Iné údaje: Bez zápisu					

Legenda

Druh stavby

- 9 Bytový dom

Umiestnenie stavby

- 1 Stavba postavená na zemskom povrchu

ČASŤ B: VLASTNÍCI A INÉ OPRÁVNENÉ OSOBY Z PRÁVA K NEHNUTEĽNOSTI

Byty

Počet bytov: 103

Počet vlastníkov: 103

Vchod (číslo) Muchovo námestie 5	Poschodie prízemie	Číslo bytu 11 - A	Podiel priestoru na spoločných častiach a spoločných zariadeniach domu, na príslušenstve a spoluvlastnícky podiel k pozemku 3726/535701
Súpisné číslo 4098	Miestna časť		
Iné údaje: Bez zápisu			
Poradové číslo	Titul, priezvisko, meno, rodné meno / Názov Miesto trvalého pobytu / Sídlo Dátum narodenia, rodné číslo / IČO / Iný identifikačný údaj		Spoluvlastnícky podiel
2	Hlavné mesto Slovenskej republiky Bratislava, Primaciálne nám. 1, Bratislava, PSČ 814 99, SR, IČO: 603481		1/1
Titul nadobudnutia: Stavebné povolenie č. 310/2022_9538/2021/05-UKSP/Jš-6 zo dňa 25.1.2022; Znalecký posudok č. 100/2024; GP ov.č. G1-2414/2024; Z-1174/25 Oznámenie o určení súpisného čísla a orientačných čísiel č. 7182/2025/RÚRaGIS/20859 zo dňa 20.5.2025; Kolaudačné rozhodnutie č. 4193/2025/SÚ/Sz-9 zo dňa 26.3.2025; Znalecký posudok č. 49/2025; Z-8151/25			
Iné údaje: Bez zápisu			
Poznámky: Bez zápisu			
Správca - Neevidovaní			
Iná oprávnená osoba - Neevidovaní			

Vchod (číslo) Muchovo námestie 5	Poschodie prízemie	Číslo bytu 12 - A	Podiel priestoru na spoločných častiach a spoločných zariadeniach domu, na príslušenstve a spoluvlastnícky podiel k pozemku 6497/535701
Súpisné číslo 4098	Miestna časť		
Iné údaje: Bez zápisu			
Poradové číslo	Titul, priezvisko, meno, rodné meno / Názov Miesto trvalého pobytu / Sídlo Dátum narodenia, rodné číslo / IČO / Iný identifikačný údaj		Spoluvlastnícky podiel
3	Hlavné mesto Slovenskej republiky Bratislava, Primaciálne nám. 1, Bratislava, PSČ 814 99, SR, IČO: 603481		1/1
	Titul nadobudnutia: Stavebné povolenie č. 310/2022_9538/2021/05-UKSP/Jš-6 zo dňa 25.1.2022; Znalecký posudok č. 100/2024; GP ov.č. G1-2414/2024; Z-1174/25 Oznámenie o určení súpisného čísla a orientačných čísiel č. 7182/2025/RÚRaGIS/20859 zo dňa 20.5.2025; Kolaudačné rozhodnutie č. 4193/2025/SÚ/Sz-9 zo dňa 26.3.2025; Znalecký posudok č. 49/2025; Z-8151/25		
	Iné údaje: Bez zápisu		
	Poznámky: Bez zápisu		
Správca - Neevidovaní			
Iná oprávnená osoba - Neevidovaní			