



**MAGISTRÁT HLAVNÉHO MESTA  
SLOVENSKEJ REPUBLIKY BRATISLAVY**  
Oddelenie činnosti MsR a MsZ

Primaciálne nám. 1  
P.O.Box 192  
814 99 Bratislava

Sekcia správy nehnuteľností

Váš list

Naše poradové číslo  
**MAGS OČM/2025**

Vybavuje / Linka  
**Bc. Jakub Vojtek**  
**+421 2 59 356 251**

V Bratislave  
**20. 06. 2025**

**VEC:**

**Odpis uznesenia Mestského zastupiteľstva hlavného mesta Slovenskej republiky Bratislavy č. 961/2025 zo dňa 19. 06. 2025, prijatého k bodu Návrh na zverenie nehnuteľností v Bratislave, k. ú. Ružinov, Radničné námestie, parc. č. 15 a ulice Ružinovská-Tomášikova, parc. č. 15662/1, do správy mestskej časti Bratislava-Ružinov**

## **Uznesenie č. 961/2025**

zo dňa 19. 06. 2025

Mestské zastupiteľstvo po prerokovaní materiálu

### **schvaľuje**

podľa článku 82 ods. 2 Štatútu hlavného mesta Slovenskej republiky Bratislavy zverenie nehnuteľností v k. ú. Ružinov do správy mestskej časti Bratislava-Ružinov, so sídlom Mierová 21, Bratislava, IČO 00603155, a to:

- pozemku registra „C“ KN parc. č. 15 – záhrada vo výmere 394 m<sup>2</sup>, LV č. 326, s cieľom scelenia správy pozemkov nachádzajúcich sa v lokalite Radničné námestie a následnej revitalizácie celého verejného priestranstva, starostlivosti o verejný priestor, údržbu zelene,
- pozemku registra „C“ KN parc. č. 15662/1 – ostatná plocha vo výmere cca 6 340 m<sup>2</sup>, LV č. 5408, s cieľom scelenia správy pozemkov nachádzajúcich sa v lokalite ulíc Ružinovská-Tomášikova a následnej starostlivosti o verejný priestor, údržbu zelene, parkoviska a organizáciu kultúrnych podujatí,

s podmienkami:

1. Nedôjde k predaju nehnuteľností zo strany mestskej časti Bratislava-Ružinov v prospech tretích osôb a nehnuteľnosti budú spravované výlučne na dohodnutý účel.
2. Mestská časť Bratislava-Ružinov sa zaväzuje, že do 130 dní odo dňa schválenia uznesenia v Mestskom zastupiteľstve hlavného mesta Slovenskej republiky Bratislavy predloží pre potreby vypracovania protokolu o zverení nehnuteľného majetku hlavnému mestu Slovenskej republiky Bratislave geometrický plán na odčlenenie časti pozemku registra „C“ KN parc. č.

**TELEFÓN**  
**+421 2 5935 6331**

**EMAIL**  
**[zastupitelstvo@bratislava.sk](mailto:zastupitelstvo@bratislava.sk)**

**IČO**  
**00 603 481**

**ONLINE**  
**[www.bratislava.sk](http://www.bratislava.sk)**

15662/1, k. ú. Ružinov, podľa požiadaviek odborných útvarov Magistrátu hlavného mesta Slovenskej republiky Bratislavy.


3. Protokol o zverení nehnuteľného majetku bude mestskou časťou Bratislava-Ružinov podpísaný do 210 dní odo dňa schválenia uznesenia v Mestskom zastupiteľstve hlavného mesta Slovenskej republiky Bratislavy, inak uznesenie stratí platnosť.

4 V prípade, ak mestská časť Bratislava-Ružinov prestane nehnuteľnosti užívať pre uvedené účely, je povinná predmet zverenia v lehote 60 dní vrátiť do priamej správy hlavnému mestu Slovenskej republiky Bratislave.

5. Mestská časť Bratislava-Ružinov na seba preberá záväzok, že v prípade vykonania rekonštrukčných prác, zabezpečenia technického a stavebného zhodnotenia nehnuteľnosti, bude tieto realizovať z vlastných finančných zdrojov, alebo prostredníctvom dotácií zo štrukturálnych a environmentálnych fondov, a v budúcnosti, a to aj v prípade odňatia správy, alebo vrátenia správy k uvedeným nehnuteľnostiam, si nebude od vlastníka predmetných nehnuteľností nárokovať úhradu finančných prostriedkov vynaložených na vyššie uvedené práce.

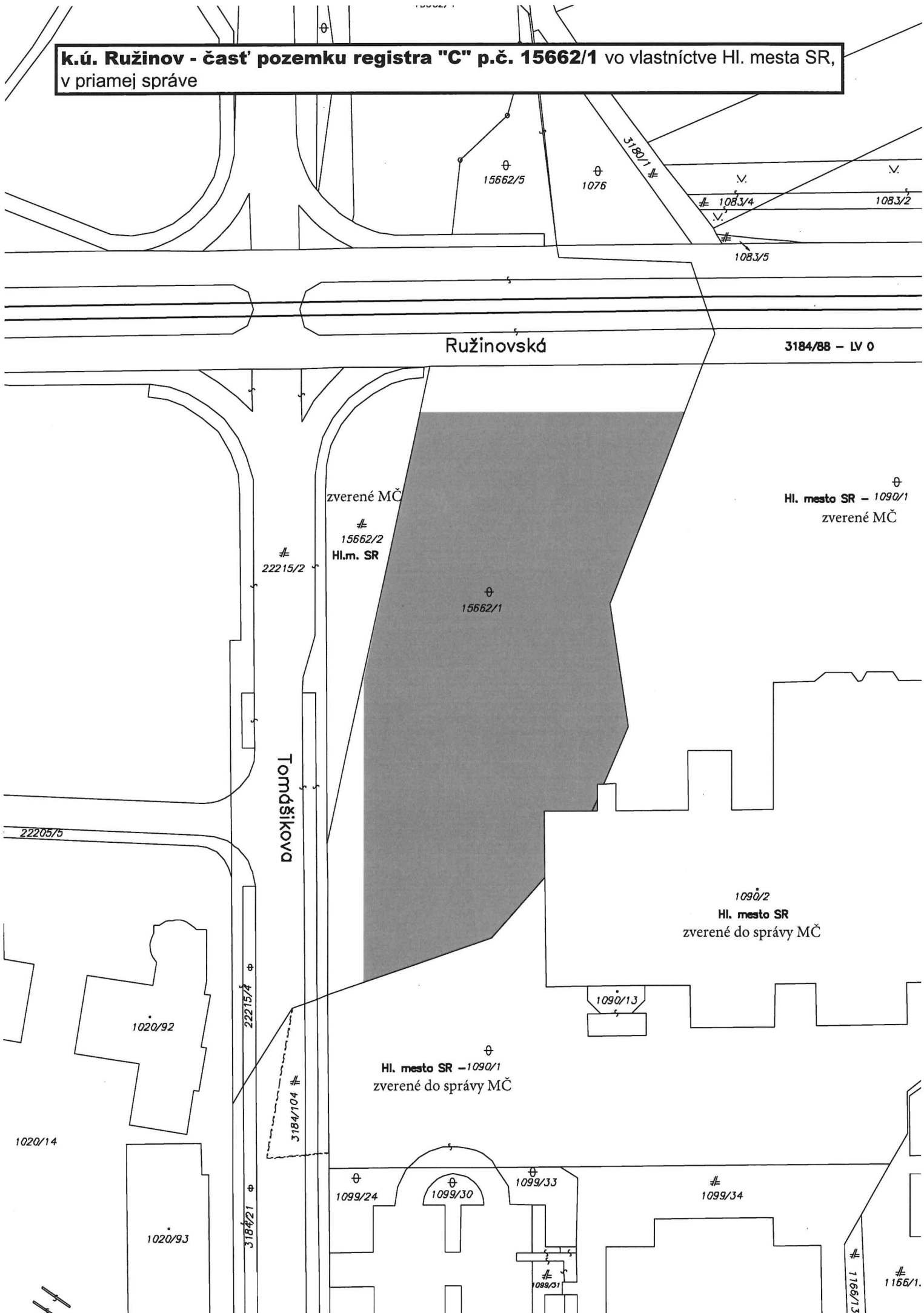
- - -

Za správnosť odpisu uznesenia:



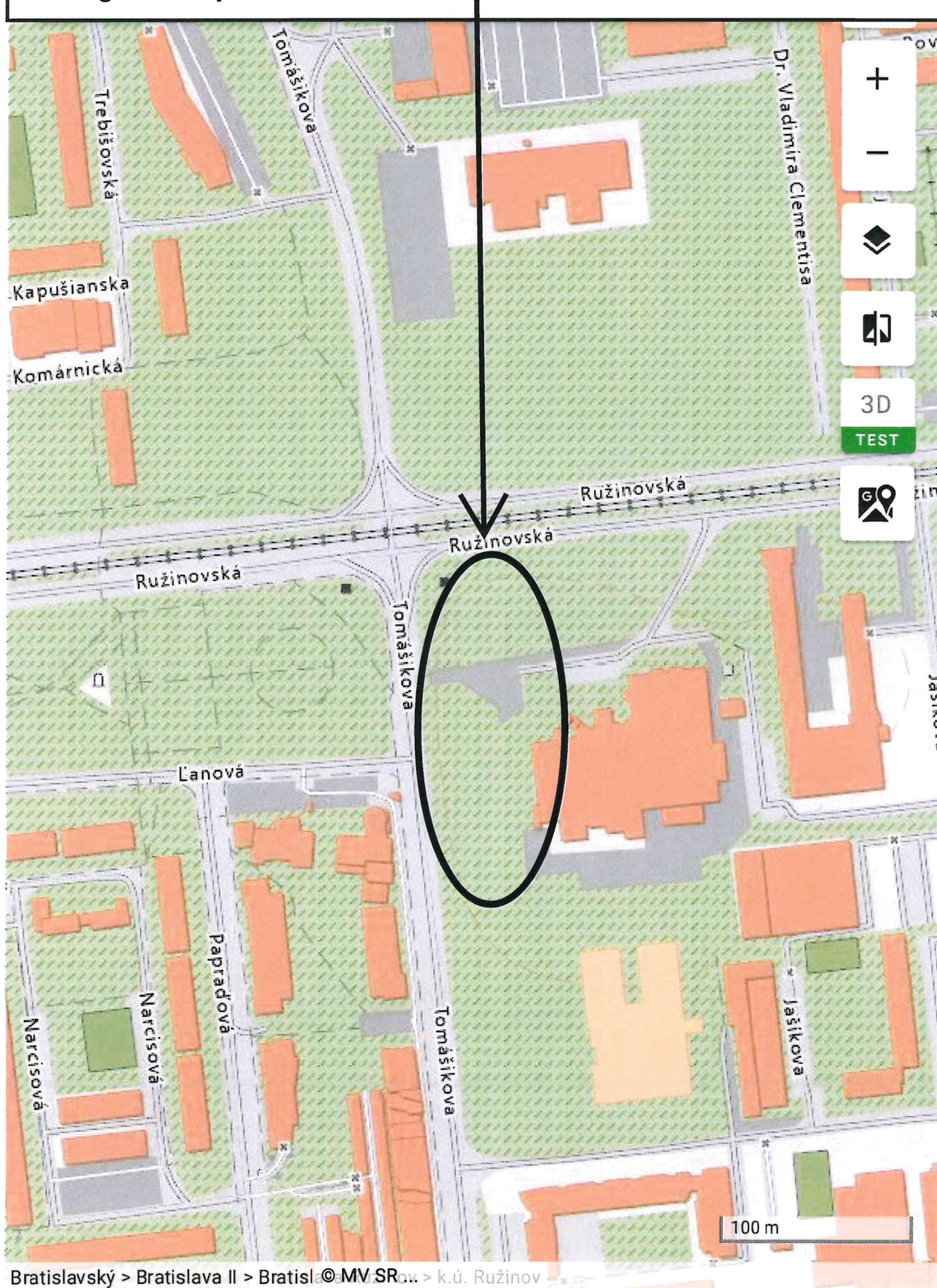
**Mgr. Martin Kollárik, PhD.**  
vedúci oddelenia

**k.ú. Ružinov - časť pozemku registra "C" p.č. 15662/1 vo vlastníctve Hl. mesta SR,  
v priamej správe**





**k.ú. Ružinov - lokalita Ružinovská/Tomášikova - časť pozemku  
registra "C" p.č.15662/1**



Bratislavský > Bratislava II > Bratisl. © MV SR > k.ú. Ružinov



k.ú. Ružinov - časť pozemku registra "C" p.č. 15662/1

Ružinovská

Tomášiková

1020/92

3183/04

15662/2

15662/1

15662/5

1076

1083/4

1083/5

1090/2

1090/13

1090/1



Úrad geodézie, kartografie a katastra Slovenskej republiky

VÝPIS Z KATASTRA NEHNUTEĽNOSTÍ

Okres : 102 Bratislava II Dátum vyhotovenia : 23.5.2025  
Obec : 529320 Bratislava-Ružinov Čas vyhotovenia : 12:05:00  
Katastrálne územie : 805556 Ružinov Údaje platné k : 22.5.2025 18:00:00

Výpis je nepoužiteľný na právne úkony

VÝPIS Z LISTU VLASTNÍCTVA č. 5408 ČIASTOČNÝ

ČASŤ A: MAJETKOVÁ PODSTATA

Parcely registra „C“ evidované na katastrálnej mape

Počet parciel: 1

Parcelné číslo	Výmera v m <sup>2</sup>	Druh pozemku	Spôsob využívania pozemku	Druh chránenej nehnuteľnosti	Spoločná nehnuteľnosť	Umiestnenie pozemku	Druh právneho vzťahu
15662/1	7507	Ostatná plocha	37		1	1	

Iné údaje: Bez zápisu

Ostatné PARCELY registra „C“ nevyžiadané.

Legenda

Spôsob využívania pozemku

37 Pozemok, na ktorom sú skaly, svahy, rokliny, výmole, vysoké medze s krovím alebo kamením a iné plochy, ktoré neposkytujú trvalý úžitok

Spoločná nehnuteľnosť

1 Pozemok nie je spoločnou nehnuteľnosťou

Umiestnenie pozemku

1 Pozemok je umiestnený v zastavanom území obce

ČASŤ B: VLASTNÍCI A INÉ OPRÁVNENÉ OSOBY Z PRÁVA K NEHNUTEĽNOSTI

Vlastník

Počet vlastníkov: 1

Poradové číslo	Titul, priezvisko, meno, rodné meno / Názov Miesto trvalého pobytu / Sídlo Dátum narodenia, rodné číslo / IČO / Iný identifikačný údaj	Spoluvlastnícky podiel
1	Hlavné mesto SR Bratislava, Primaciálne námestie 1, Bratislava, PSČ 814 99, SR, IČO: 603481	1/1
	Titul nadobudnutia: Žiadosť o zápis OSMM-3584/97/AI z 12.9.1997, GP 32176708-37/97, Rozhodnutia o vyvlastnení, PKN vložky Žiadosť o zápis SNM-4203/02/K1 z 20.5.2002 Žiadosť o zápis MAG/2005/3032/5116-1/K1 z 26.1.2005	
	Iné údaje: GP 62/2003 GP č.22/06 GP č. 17/07 Zápis GP č.45/09 zo dňa 11.09.2009. Zápis GP č. 42/2011 (č. overenia 2709/2011), R-590/12	
	Poznámky: Bez zápisu	

Správca - Neevidovaný

Nájomca - Neevidovaný

Iná oprávnená osoba - Neevidovaný

ČASŤ C: ĽARCHY

Geometrický plán je podkladom na právne úkony, keď údaje doterajšieho stavu výkazu výmer sú zhodné s údajmi platných výpisov z katastra nehnuteľností

Vyhotoviteľ <b>GEOEM</b> Ing. Stanislav Jančovič Račianska 1527/81 831 02 Bratislava IČO: 47 383 500		Kraj Bratislavský	Okres Bratislava II	Obec BA – m. č. Ružinov
		Kat. územie Ružinov	Číslo plánu 25015	Mapový list č. VKM
		<b>GEOMETRICKÝ PLÁN</b>		
		na oddelenie pozemkov p.č. 15662/1, 15662/17 a 15662/18		
Vyhotovil		Autorizačne overil		Úradne overil Meno:
Dňa: 23.10.2025	Meno: Ing. Stanislav Jančovič	Dňa: 23.10.2025	Meno: Ing. Vladimír Petko	Dňa: Číslo: G1-
Nové hranice boli v prírode označené kovovými rúrkami		Náležitosti a presnosťou zodpovedá predpisom		Úradne overené podľa § 9 zákona NR SR č. 215/1995 Z.z. o geodézii a kartografii
Záznam podrobného merania (meračský náčrt) č. 8065				
Súradnice bodov označených číslami a ostatné meračské údaje sú uložené vo všeobecnej dokumentácii		Pečiatka a podpis		

# VÝKAZ VÝMER

Doterajší stav						Zmeny					Nový stav				
Číslo			Výmera		Druh pozemku	Diel číslo	k parcele číslo	m <sup>2</sup>	od parcely číslo	m <sup>2</sup>	Číslo parcely	Výmera		Druh pozemku	Vlastník, (iná opráv. osoba) adresa, (sídlo)
PK vložky	parcely											ha	m <sup>2</sup>		
LV	PK	KN	ha	m <sup>2</sup>								ha	m <sup>2</sup>		
5408		15662/1		7507	ost.pl.	Stav právny je totožný s registrom C KN					15662/1		6422	ost.pl. 37	Doterajší
											15662/17		645	ost.pl. 37	Doterajší
											15662/18		440	ost.pl. 37	Doterajší
Spolu:				7507									7507		
Legenda: kód spôsobu využívania 37 - Pozemok, na ktorom sú skaly, svahy, rokliny, výmole, vysoké medze s krovím alebo kamením a iné plochy, ktoré neposkytujú trvalý úžitok.															



