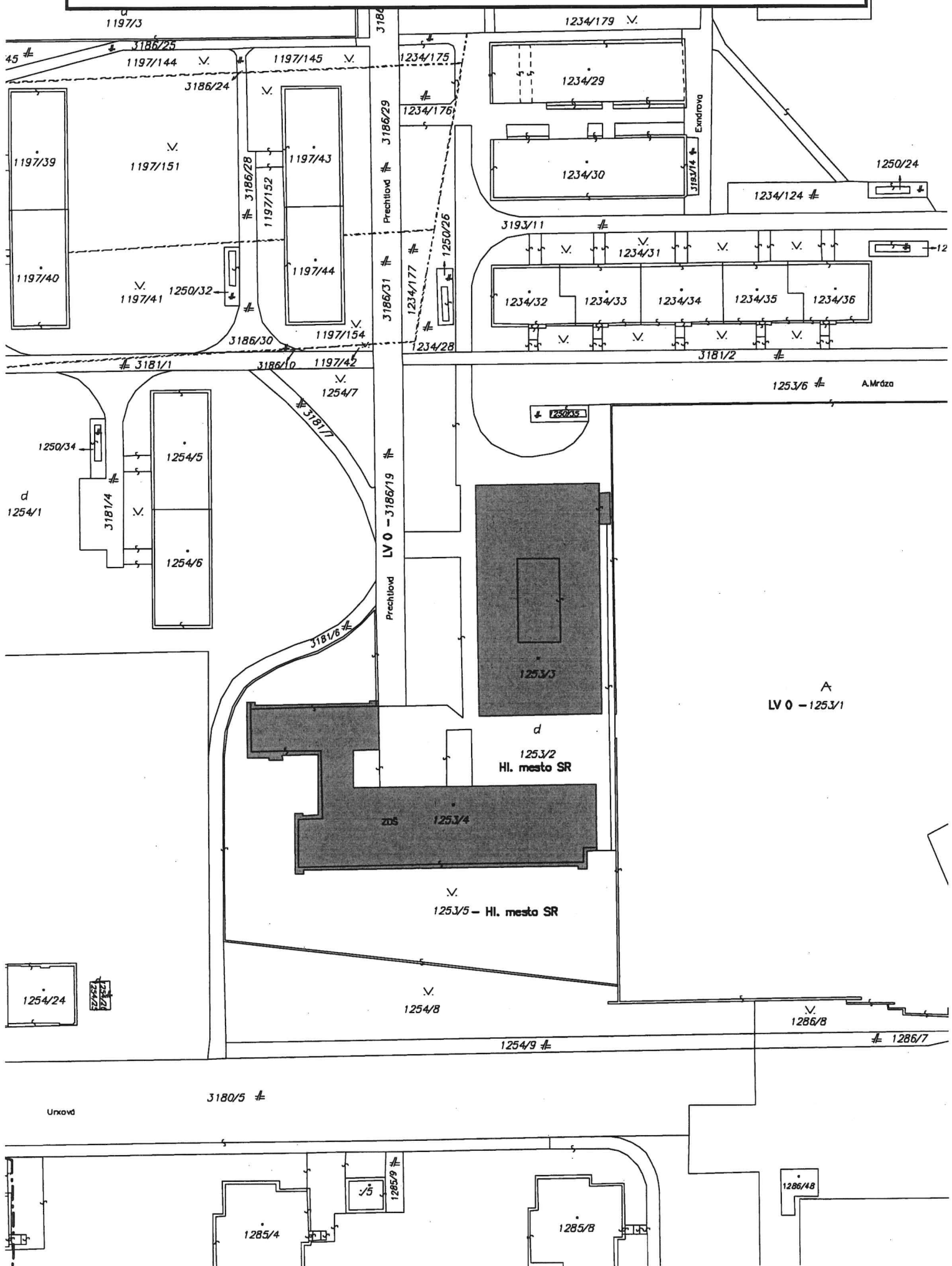



**k.ú. Ružinov - pozemky registra "C" p.č. 1253/3,4 vo vlastníctve Hl. mesta SR**

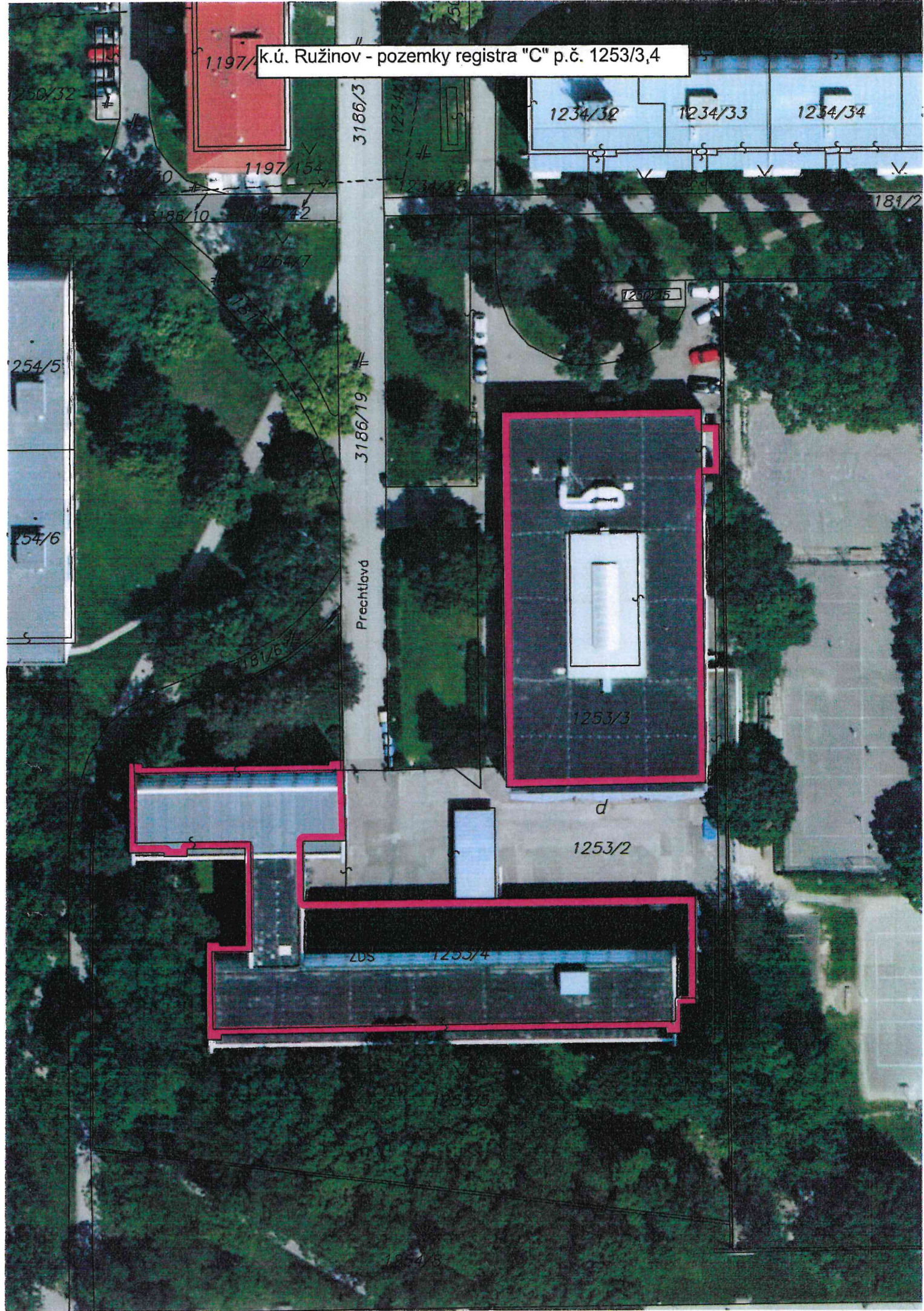








k.ú. Ružinov - pozemky registra "C" p.č. 1253/3,4





## Úrad geodézie, kartografie a katastra Slovenskej republiky

## VÝPIS Z KATASTRA NEHNUTEĽNOSTÍ

Okres : 102 Bratislava II  
Obec : 529320 Bratislava-Ružinov  
Katastrálne územie : 805556 Ružinov

Dátum vyhotovenia : 4.11.2025  
Čas vyhotovenia : 10:54:09  
Údaje platné k : 3.11.2025 18:00:00

Výpis je nepoužiteľný na právne úkony

## VÝPIS Z LISTU VLASTNÍCTVA č. 1 ČIASTOČNÝ

## ČASŤ A: MAJETKOVÁ PODSTATA

Parcely registra „C“ evidované na katastrálnej mape

Počet parciel: 1

Parcelné číslo	Výmera v m <sup>2</sup>	Druh pozemku	Spôsob využívania pozemku	Druh chránenej nehnuteľnosti	Spoločná nehnuteľnosť	Umiestnenie pozemku	Druh právneho vzťahu
1253/3	1428	Zastavaná plocha a nádvorie	16		1	1	5
Právny vzťah k stavbe súpisné číslo 3191 evidovanej na pozemku parcelné číslo 1253/3 je evidovaný na liste vlastníctva č. 6138.							
Iné údaje: Bez zápisu							

Ostatné PARCELY registra „C“ nevyžiadané.

## Legenda

Spôsob využívania pozemku

16 Pozemok, na ktorom je postavená nebytová budova označená súpisným číslom

Spoločná nehnuteľnosť

1 Pozemok nie je spoločnou nehnuteľnosťou

Umiestnenie pozemku

1 Pozemok je umiestnený v zastavanom území obce

Druh právneho vzťahu

5 Vlastník pozemku nie je vlastníkom stavby postavenej na tomto pozemku

PARCELY registra „E“ nevyžiadané.

STAVBY nevyžiadané.

## ČASŤ B: VLASTNÍCI A INÉ OPRÁVNENÉ OSOBY Z PRÁVA K NEHNUTEĽNOSTI

Vlastník

Počet vlastníkov: 1

Poradové číslo	Titul, priezvisko, meno, rodné meno / Názov Miesto trvalého pobytu / Sídlo Dátum narodenia, rodné číslo / IČO / Iný identifikačný údaj	Spoluvlastnícky podiel
1	Hlavné mesto Slovenskej republiky Bratislava, Primaciálne námestie 1, Bratislava, PSČ 814 99, SR, IČO: 603481	1/1

# Úrad geodézie, kartografie a katastra Slovenskej republiky

## VÝPIS Z KATASTRA NEHNUTEĽNOSTÍ

Okres : 102 Bratislava II Dátum vyhotovenia : 4.11.2025  
 Obec : 529320 Bratislava-Ružinov Čas vyhotovenia : 10:55:06  
 Katastrálne územie : 805556 Ružinov Údaje platné k : 3.11.2025 18:00:00

**Výpis je nepoužiteľný na právne úkony**

### VÝPIS Z LISTU VLASTNÍCTVA č. 1 ČIASTOČNÝ

#### ČASŤ A: MAJETKOVÁ PODSTATA

**Parcely registra „C“ evidované na katastrálnej mape**

Počet parcel: 1

Parcelné číslo	Výmera v m <sup>2</sup>	Druh pozemku	Spôsob využívania pozemku	Druh chránenej nehnuteľnosti	Spoločná nehnuteľnosť	Umiestnenie pozemku	Druh právneho vzťahu
1253/4	1578	Zastavaná plocha a nádvorie	16		1	1	5
Právny vzťah k stavbe súpisné číslo 3191 evidovanej na pozemku parcelné číslo 1253/4 je evidovaný na liste vlastníctva č. 6138.							
Iné údaje: Bez zápisu							

Ostatné PARCELY registra „C“ nevyžiadané.

#### Legenda

Spôsob využívania pozemku

16 Pozemok, na ktorom je postavená nebytová budova označená súpisným číslom

Spoločná nehnuteľnosť

1 Pozemok nie je spoločnou nehnuteľnosťou

Umiestnenie pozemku

1 Pozemok je umiestnený v zastavanom území obce

Druh právneho vzťahu

5 Vlastník pozemku nie je vlastníkom stavby postavenej na tomto pozemku

PARCELY registra „E“ nevyžiadané.

STAVBY nevyžiadané.

#### ČASŤ B: VLASTNÍCI A INÉ OPRÁVNENÉ OSOBY Z PRÁVA K NEHNUTEĽNOSTI

**Vlastník**

Počet vlastníkov: 1

Poradové číslo	Titul, priezvisko, meno, rodné meno / Názov Miesto trvalého pobytu / Sídlo Dátum narodenia, rodné číslo / IČO / Iný identifikačný údaj	Spoluvlastnícky podiel
1	Hlavné mesto Slovenskej republiky Bratislava, Primaciálne námestie 1, Bratislava, PSČ 814 99, SR, IČO: 603481	1/1