

Materiál na rokovanie
Mestského zastupiteľstva
hlavného mesta SR Bratislavy
dňa **07.02. 2019**

**AKTUALIZÁCIA CELOMESTSKÉHO ZOZNAMU PAMÄTIHODNOSTÍ
BRATISLAVY**

Predkladateľ:

Mgr. Ctibol Košťál, v. r.
riaditeľ magistrátu

Zodpovedný:

PhDr. Ivo Štassel, v. r.
riaditeľ Mestského ústavu ochrany pamiatok
v Bratislave

Materiál obsahuje:

1. Návrh uznesenia
2. Dôvodová správa s uznesením MsR zo
dňa 24.01.2019
3. Heslovitý zoznam
4. Evidenčné listy (na priloženom CD)
5. Výpis z komisie kultúry, ochrany
historických pamiatok a mediálnej komisie
MsZ

Spracovateľ:

PhDr. Ivo Štassel, v. r.
riaditeľ Mestského ústavu ochrany pamiatok
v Bratislave

**Kód uznesenia 12.1.
12.4.**

Návrh uznesenia

Mestské zastupiteľstvo hlavného mesta SR Bratislavy po prerokovaní materiálu

A. schvaľuje

aktualizovaný Celomestský zoznam pamätihodností hlavného mesta SR Bratislavy.

B. ukladá

riaditeľovi Mestského ústavu ochrany pamiatok

uverejniť aktualizovaný Celomestský zoznam pamätihodností hlavného mesta SR Bratislavy na webovej stránke organizácie.

T: 15. 03. 2019

Dôvodová správa

Poslanci Mestského zastupiteľstva rozhodli na svojom októbrovom zasadnutí v roku 2010 o vypracovaní „Celomestského zoznamu pamätihodností Bratislavy“ s tým, že jeho prípravou poverili Mestský ústav ochrany pamiatok v Bratislave. Jedná sa o uznesenie č. 1171/2010 zo dňa 28.10. 2010 s termínom splnenia úlohy k 31.12. 2011. Tento zoznam bol spracovaný v priebehu roka 2011 a následne predložený na schválenie do decembrového zasadania Mestského zastupiteľstva. Schválený bol uznesením MsZ dňa 15.decembra 2011.

V dôvodovej správe ku schválenému materiálu bolo uvedené, že sa jedná o otvorený zoznam v tom zmysle, že v budúcnosti doňho bude možné dopĺňať ešte ďalšie položky. V priebehu roka 2013 bol urobený celomestský zoznam doplnený o 59 nových položiek, ktoré boli schválené uznesením Mestského zastupiteľstva hlavného mesta SR Bratislavy dňa 21.11. 2013. V marci 2016 bol zoznam rozšírený o 17 nových prvkov a celkový počet položiek dosiahol 300. V marci 2017 bol zoznam doplnený o ďalších 95 prvkov, čím dosiahol celkový počet položiek číslo 395. Koncom roka 2017 bol zoznam rozšírený o ďalších 114 nových položiek, z ktorých väčšinu tvorili náhrobky z historických cintorínov. Celkový počet položiek v zozname tým dosiahol číslo 509.

Najnovšia aktualizácia „Celomestského zoznamu pamätihodností Bratislavy“ z roku 2018 obsahuje 21 nových položiek. Väčšinu nových položiek (19) tvoria náhrobky z historického Ondrejského cintorína a z Martinského cintorína, ktoré sú dôležitou súčasťou pamäte tohto mesta.

Martinský cintorín je jedným z historických bratislavských cintorínov. Bol založený v roku 1919 ako cintorín pre obyvateľov rím.-kat. vierovyznania. Na cintoríne je pochovaných množstvo významných osobností Bratislavy a je tu rad hodnotných umelecko - remeselných náhrobníkov. Špeciálnu pozornosť si zasluhujú náhrobníky vyhotovené sochárom Alojzom Rigelem, alebo architektom Dušanom Jurkovičom.

. Pri výbere boli uplatnené tie isté hodnotiace kritéria, ktoré sa použili v predchádzajúcich rokoch:

- 1/ **kritérium významu** danej osobnosti (udalosti, artefaktu) pre Hlavné mesto;
- 2/ **kritérium výnimočnosti** danej osobnosti (udalosti, artefaktu) v rámci svojej skupiny.

Existujúci celomestský zoznam, ktorý je zverejnený na web-stránke Mestského ústavu ochrany pamiatok v Bratislave, týmto navrhujeme doplniť o 21 nových položiek. Úlohou zoznamu pamätihodností je pripomenúť význam týchto osobností, resp. objektov, ktoré boli súčasťou histórie nášho mesta.

Uznesením Mestskej rady hlavného mesta SR Bratislavy č. 9/2019 zo dňa 24.01.2019 Mestská rada hlavného mesta SR Bratislavy odporúča Mestskému zastupiteľstvu hlavného mesta SR Bratislavy prerokovať Aktualizáciu „Celomestského zoznamu pamätihodností Bratislavy“.

DOLOŽKA VPLYVOV

Predložený materiál nemá dopad na čerpanie z rozpočtu mesta v roku 2019, ani finančné požiadavky na ďalšie rozpočtové obdobie.

**Heslovitý zoznam
položiek navrhovaných na zaradenie do
„Celomestského zoznamu pamätihodností mesta Bratislavy“**

Nová položka – kapitola „Pomníky a pamätné udalosti“

Pamätná tabuľa zabitým ženistom z r. 1909
Číslo v celomestskom zozname: **BA – VIII.- A.44**
Petržalka – Pečenský les – nábrežie Dunaja
Kategória - nehnuteľná hmotná

Nová položka – kapitola „Iné“

Požiarny hlásič z roku 1935
Číslo v celomestskom zozname: **BA – X.- A.14**
Staré Mesto – roh Záhradníckej a Šoltésovej ulice
Kategória - nehnuteľná hmotná

Nové položky – kapitola „Cintoríny“ - Ondrejský cintorín

Anton Marschall
číslo v celomestskom zozname: **BA - XI - A.94**
umiestnenie: sektor I, hrob č. 199
kategória – hmotná nehnuteľná

Karl Moriz
číslo v celomestskom zozname: **BA - XI - A.95**
umiestnenie: sektor I, hrob č. 187
kategória – hmotná nehnuteľná

Carl Veszely
číslo v celomestskom zozname: **BA - XI - A.96**
umiestnenie: sektor I, hrob č. 148
kategória – hmotná nehnuteľná

József Bartáky
číslo v celomestskom zozname: **BA - XI - A.97**
umiestnenie: sektor I, hrob č. 173
kategória – hmotná nehnuteľná

Alfréd Puchta
číslo v celomestskom zozname: **BA - XI - A.98**
umiestnenie: sektor I, hrob č. 177
kategória – hmotná nehnuteľná

Elena Brestenská - Gessayová
číslo v celomestskom zozname: **BA - XI - A.100**
umiestnenie: sektor I, hrob č. 15
kategória – hmotná nehnuteľná

Juliana Brandl

číslo v celomestskom zozname: **BA - XI - A.101**

umiestnenie: sektor I, hrob č. 102

kategória – hmotná nehnuteľná

Gejza Mitický

číslo v celomestskom zozname: **BA - XI - A.102**

umiestnenie: sektor I, hrob č. 204

kategória – hmotná nehnuteľná

Jozef Reiszler

číslo v celomestskom zozname: **BA - XI - A.103**

umiestnenie: sektor I, hrob č. 203

kategória – hmotná nehnuteľná

Nové položky – kapitola „Cintoríny“ - Martinský cintorín

Oplotenie cintorína

Číslo v celomestskom zozname: **BA - XI – D.1**

Umiestnenie: po obvode cintorína

Kategória – hmotná nehnuteľná

Jozef Mišák

Číslo v celomestskom zozname: **BA - XI – D.2**

Umiestnenie: sektor 14/811

Kategória – hmotná nehnuteľná

Riener

Číslo v celomestskom zozname: **BA - XI – D.3**

Umiestnenie: sektor 20/49

Kategória – hmotná nehnuteľná

Csermak

Číslo v celomestskom zozname: **BA - XI – D.4**

Umiestnenie: sektor 22/684

Kategória – hmotná nehnuteľná

Szova

Číslo v celomestskom zozname: **BA - XI – D.5**

Umiestnenie: sektor 22/927

Kategória – hmotná nehnuteľná

Korče

Číslo v celomestskom zozname: **BA - XI – D.6**

Umiestnenie: sektor 22/10

Kategória – hmotná nehnuteľná

Németh - Šamorínsky

Číslo v celomestskom zozname: **BA - XI – D.7**

Umiestnenie: sektor 20/925

Kategória – hmotná nehnuteľná

Sendlein

Číslo v celomestskom zozname: **BA - XI – D.8**

Umiestnenie: sektor 22/839

Kategória – hmotná nehnuteľná

Utěšil

Číslo v celomestskom zozname: **BA - XI – D.9**

Umiestnenie: sektor 22/663

Kategória – hmotná nehnuteľná

Mayer

Číslo v celomestskom zozname: **BA - XI – D.10**

Umiestnenie: sektor 30/131

Kategória – hmotná nehnuteľná

Kompletný „Celomestský zoznam pamätihodností mesta Bratislavy“ je možné nájsť na web-stránke Mestského ústavu ochrany pamiatok v Bratislave.

Mesto: Bratislava

Mestská časť: Petržalka

Adresa: Pečenský les – pravý breh Dunaja

Adresa popisom: nábrežná hrana Dunaja oproti Zuckermanclu

Typ pamätihodnosti: pomníky a pamätné udalosti

Názov pamätihodnosti: **pamätná tabuľa zabitým ženistom z r. 1909**

Číslo v zozname MČ: -

Foto:



Pohľad na mramorovú tabuľu od juhu.

Popis:

Pamätná tabuľa bola vyhotovená na pamiatku troch ženistov, ktorí v týchto miestach zahynuli pri ženijnom cvičení v roku 1909 následkom výbuchu riečnej míny. Nemecký text na tabuli hovorí o tejto udalosti nasledovne (v preklade):

„Na tomto mieste našli počas oddaného výkonu služby 4.septembra 1909 smrť následkom výbuchu míny nadporučík Karl Hofer, slobodník Karl Szedlmayer a vojak ženista Štefan Kovacs, všetci traja z c. a k. ženijného práporu č.1.“

Pamätná tabuľa sa nachádza na vrchnej hrane šikmého dunajského brehu, presne oproti pomníku Samuela Mikovínyho na staromestskej strane rieky. Je vzdialená 21 metrov západne od majáčka riečnej signalizačnej sústavy. Tabuľa o rozmeroch 75 x 50 cm je vyhotovená z bieleho mramoru. Osadená je v šikmej polohe do obruby z umelého kameňa. V druhej časti šikminy je osadený kovový latinský kríž. Písmená sú vysekané do kameňa; pôvodne boli zvýraznené čiernou farbou.

Spracoval:

PhDr. Ivo Štassel, MÚOP

Autor fotodokumentácie:

PhDr. Ivo Štassel

Dátum spracovania:


august 2018



Detail kovového kríža.

GKÚ Bratislava
Informatívna kópia z mapy
Vytvorené cez katastrálny portál

Okres: Bratislava V
Obec: Bratislava, mestská časť Petržalka
Katastrálne územie: Petržalka



Mesto: Bratislava

Mestská časť: Staré Mesto

Adresa: **Záhradnícka ul.**

Adresa popisom: roh Záhradníckej a Šoltésovej

Typ pamätihodnosti: iné pamätihodnosti

Názov pamätihodnosti: **požiarny hlásič**

Číslo v zozname MČ: -

Foto:



Popis:

V roku 1935 boli v rámci protipožiarnych opatrení uvedené do činnosti požiarno-policajné hlásiče, ktoré umožňovali hlásenie požiaru paralelne hasičom aj žandárom. V tom čase už bolo rozmiestnených po meste 82 bežných hlásičov, z toho bolo 12 požiarno-policajných. Hlásič sa rozmiestňovali na viditeľných miestach, na križovatkách ulíc. Za červenými dvierkami bol zabudovaný telefónny aparát, z ktorého sa dala zavolať pomoc.

Hlásič sa nachádza na kraji trávinatej plochy na križovatke ulíc Záhradníckej a Šoltésovej. Je umiestnený na 4-bokom hranolovom pilieri o výške cca 200 cm. Pilier je vytvorený z umelého kameňa a je vybavený hranolovom pätkou a hlavitou. Samotný hlásič tvoria dvojce kovové dvierka – horné kruhového tvaru a dolné obdĺžnikového tvaru. V kruhových dvierkach sa nachádza malé zasklené okienko, pod ktorým je tlačidlo s nápisom: „Rozbite sklo ! Stlačte gombík. Privoláte hasičov.“

Literatúra a pramene:

Malárik, Július: Bratislavské hasičstvo 1867 – 1937,
vydal Dobrovoľný hasičský a záchraný zbor, Bratislava 1937

Spracoval:

PhDr. Ivo Štassel, MÚOP

Autor fotodokumentácie:

PhDr. Ivo Štassel

Dátum spracovania:

august 2018



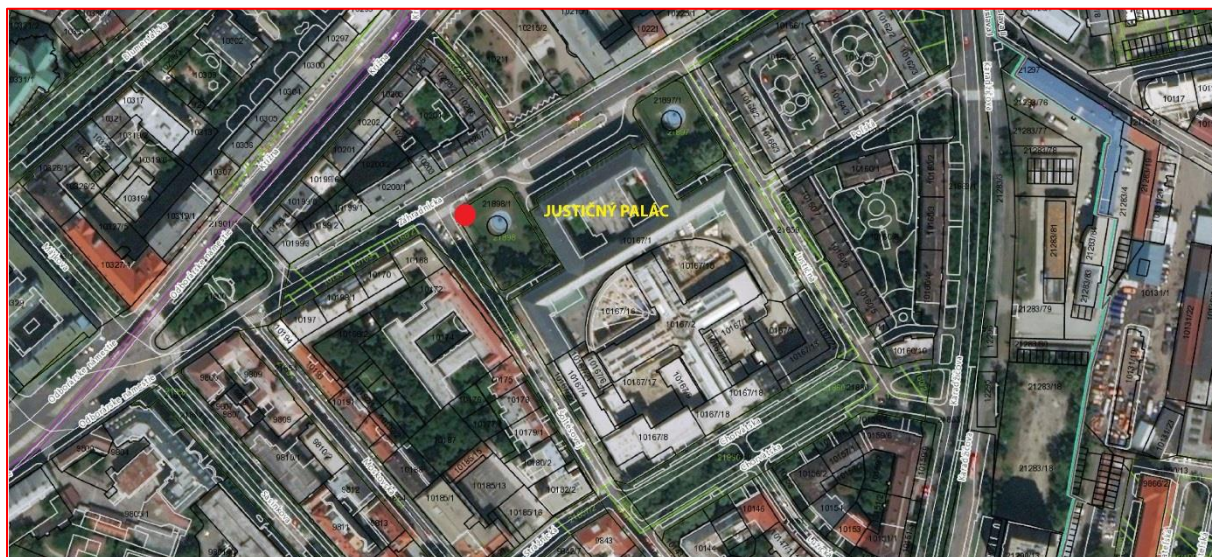
Dvierka s hlásičom a telefónom.

GKÚ Bratislava
Informatívna kópia z mapy
Vytvorené cez katastrálny portál

Okres: Bratislava I

Obec: Bratislava, mestská časť Staré Mesto

Katastrálne územie: Staré Mesto



Mesto: Bratislava

Mestská časť: Bratislava-**Staré Mesto**

Adresa: **Ul. 29. augusta**

Cintorín: **Ondrejský cintorín**

Umiestnenie: **sektor 1, hrob č. 199**


Meno zosnulého: Anton Marschall, 1858 - 1917

Názov pamätihodnosti: náhrobok s náhrobníkom

Charakteristika: hrob pamätný a umelecko – remeselne hodnotný

Typ pamätihodnosti: kategória 1A – hmotná nehnuteľná

Číslo v zozname pamätihodností MČ. St.M.: nie je evidovaný



Popis:

Anton Marschall založil v Bratislave v rokoch 1869 –1870 továreň na výrobu kočov a konských postrojov. Najväčší rozmach dosiahla továreň v 80. a 90. rokoch 19. storočia, kedy získavala na zahraničných výstavách najprestížnejšie ocenenia. Budova fabriky bola v lokalite Medenej, Tobruckej a Tallerovej ulice. Okrem rôznych druhov kočov, omnibusov, pohrebných vozov a sánok vyrábal aj konské postroje, potreby na jazdenie a cestovanie, košíky pre psy a iné.

Ako zaujímavosť uvádzame, že Anton Marschall patril k jedným z prvých majiteľov osobných automobilov v Bratislave.

Na hrobovom mieste je pomerne jednoduchý polkruhovo ukončený náhrobník s nápisovou tabuľou ukončenou krížom.

Spracoval:

Mgr. P. Buday, PhD, upravila Z. Zvarová MÚOP.

Autor fotodokumentácie:

Z Zvarová

Dátum spracovania:

2018

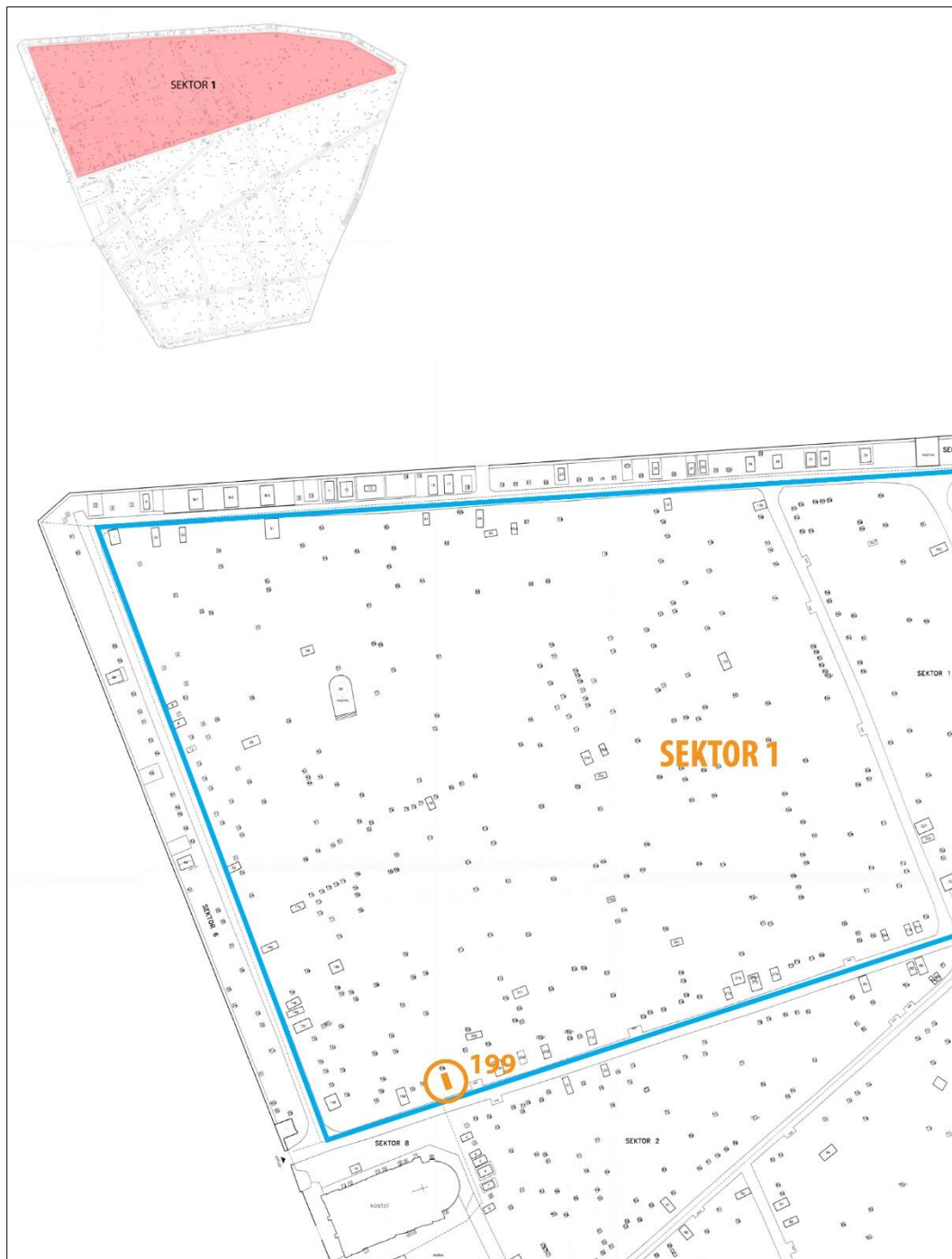
Informatívna kópia z mapy

GIS, TOPSET Stupava

Okres: Bratislava I.

Obec: Bratislava, mestská časť Staré Mesto

Katastrálne územie: Staré Mesto



Evidenčný list pamätihodnosti mesta Bratislavy

BA - XI - A.95

Mesto: Bratislava

Mestská časť: Bratislava-**Staré Mesto**

Adresa: **Ul. 29. augusta**

Cintorín: **Ondrejský cintorín**

Umiestnenie: **sektor 1, hrob č. 187**



Meno zosnulého: Karl Heinrich Moriz, 1797 - 1832

Názov pamätihodnosti: náhrobok s náhrobníkom

Charakteristika: hrob umelecko – remeselne hodnotný

Typ pamätihodnosti: kategória 1A – hmotná nehnuteľná

Číslo v zozname pamätihodností MČ. St.M.: nie je evidovaný



Popis:

Náhrobník je tvorený hranolovým obdlžníkovým podstavcom, na spôsob náhrobného kameňa cippus, so zvýraznenými nárožiami ukončenými akrotériami. Čelná strana podstavca slúži ako nápisová doska. Na podstavci je latinský kríž ktorého miesto kríženia je zľava doprava ovinuté pásom dole previazanej látky a sprava doľava, na látke, vencom z dubových listov.

Spracoval:

Z. Zvarová, MÚOP.

Autor fotodokumentácie:

Z Zvarová

Dátum:

2018

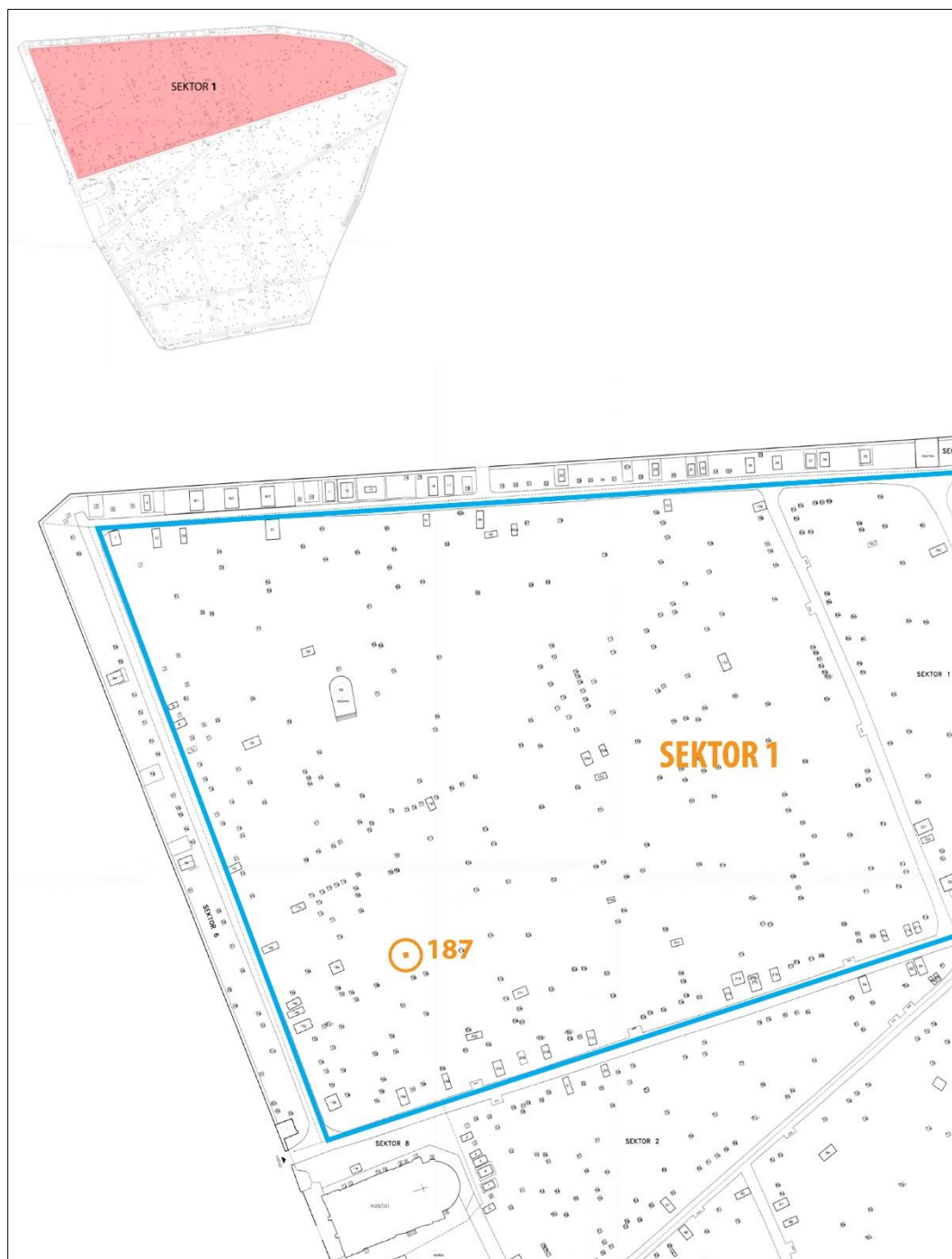
Informatívna kópia z mapy

GIS, TOPSET Stupava

Okres: Bratislava I.

Obec: Bratislava, mestská časť Staré Mesto

Katastrálne územie: Staré Mesto



Mesto: Bratislava

Mestská časť: Bratislava-**Staré Mesto**

Adresa: **Ul. 29. augusta**

Cintorín: **Ondrejský cintorín**

Umiestnenie: **sektor 1, hrob č. 148**

Meno zosnulého: Carl Veszely, 1842 - 1895

Názov pamätihodnosti: náhrobok s náhrobníkom

Charakteristika: hrob pamätný

Typ pamätihodnosti: kategória 1A – hmotná nehnuteľná

Číslo v zozname pamätihodností MČ. St.M.: nie je evidovaný



Popis:

Náhrobník tvorí jednoduchý pylón so stupňovitým podstavcom, pylón je pyramidálne ukončený. Jeho čelná stena slúži ako nápisová doska. Náhrobok tvorí jednoduchá platňa z umelého kameňa s dvoma kovovými obručami pre vyzdvihnutie.

Podľa nápisu zosnulý Carl Veszely slúžil ako štábny lekár v rakúsko – uhorskej armáde. Náhrobník vytvorili v kamenárskej dielni Rumpelmayer.

Spracoval:

Z. Zvarová, MÚOP.

Autor fotodokumentácie:

Z Zvarová

Dátum:

2018

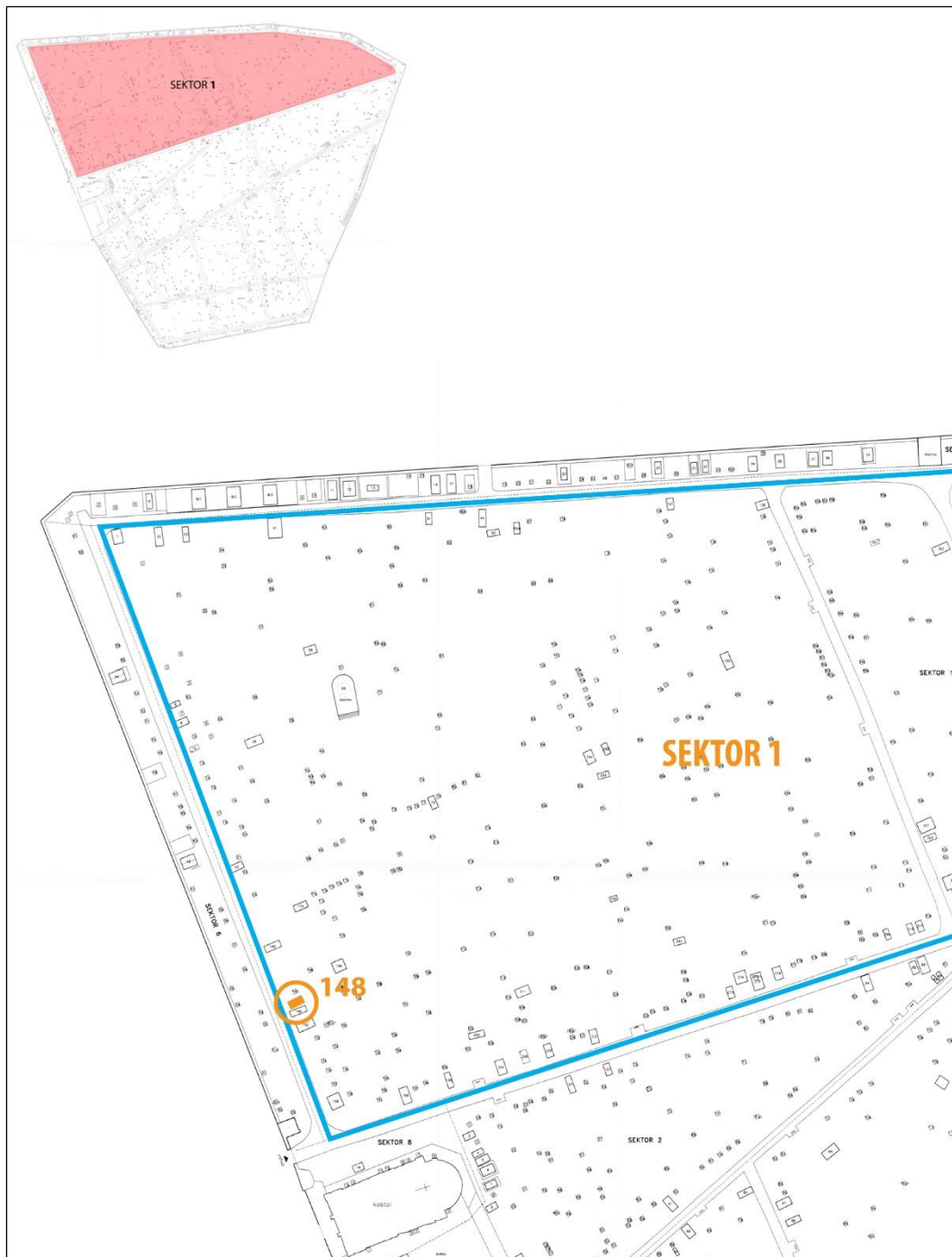
Informatívna kópia z mapy

GIS, TOPSET Stupava

Okres: Bratislava I.

Obec: Bratislava, mestská časť Staré Mesto

Katastrálne územie: Staré Mesto



Evidenčný list pamätihodnosti mesta Bratislavy

BA - XI - A.97

Mesto: Bratislava

Mestská časť: Bratislava-**Staré Mesto**

Adresa: **Ul. 29. augusta**

Cintorín: **Ondrejský cintorín**

Umiestnenie: **sektor 1, hrob č. 173**


Meno zosnulého: Bartáky József, 1871 - 1941

Názov pamätihodnosti: náhrobok s náhrobníkom

Charakteristika: hrob umelecko – remeselne hodnotný

Typ pamätihodnosti: kategória 1A – hmotná nehnuteľná

Číslo v zozname pamätihodností MČ. St.M.: nie je evidovaný



Popis:

Bohato dekorovaný náhrobník tvorený stélou so stupňovitým podstavcom. Spodná časť stély slúži ako nápisová doska. Horná časť je ukončená trojuholníkovým nadstavcom a je bohato dekoratívne riešená: v jej strede je latinský kríž ktorý zospodu zdobí kytica akantových listov prechádzajúca poza kríž dohora, kde ju zhora lemuje kytica vlčích makov.

Spracoval:

Z. Zvarová, MÚOP.

Autor fotodokumentácie:

Z Zvarová

Dátum:

2018

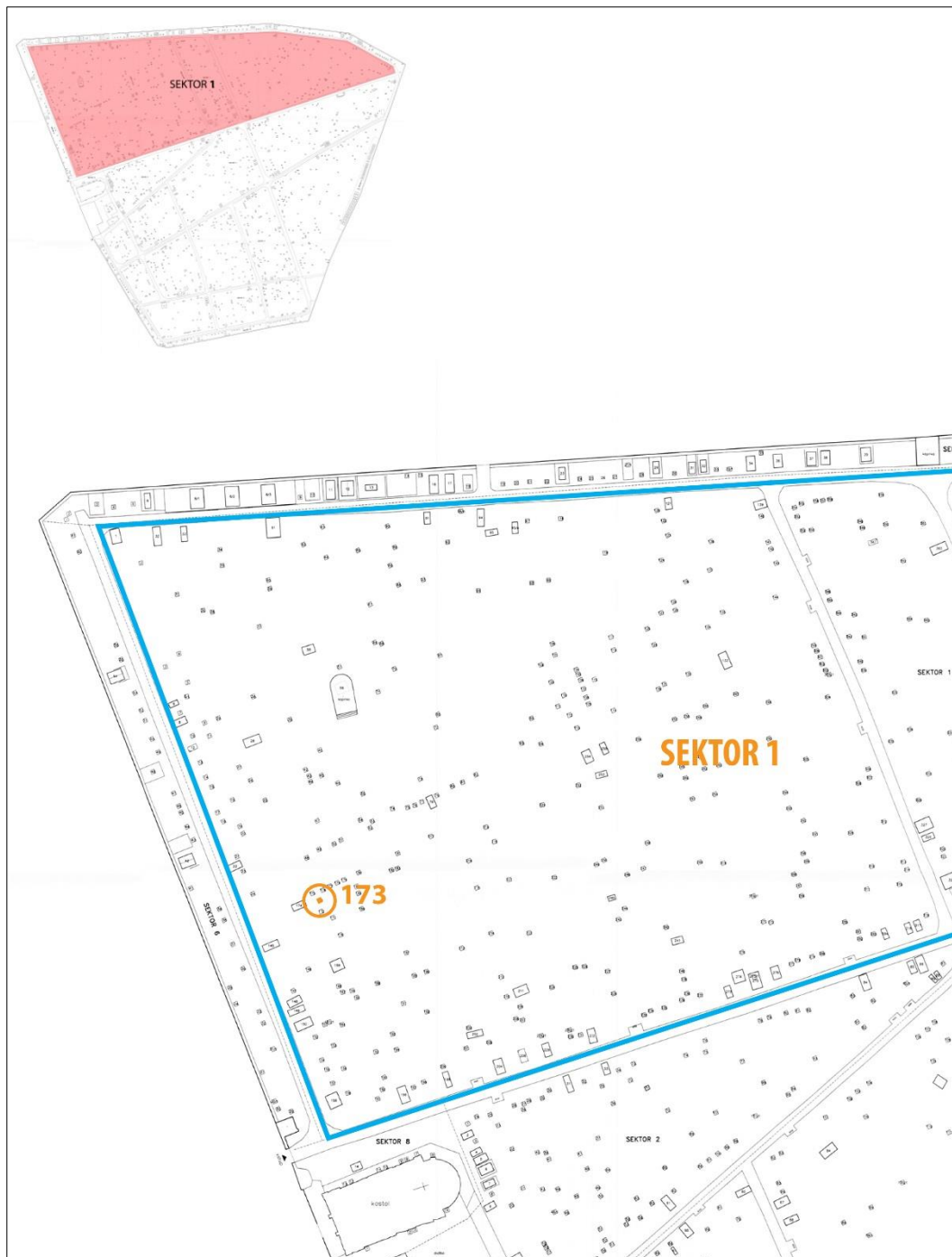
Informatívna kópia z mapy

GIS, TOPSET Stupava

Okres: Bratislava I.

Obec: Bratislava, mestská časť Staré Mesto

Katastrálne územie: Staré Mesto



Mesto: Bratislava

Mestská časť: Bratislava-**Staré Mesto**

Adresa: **Ul. 29. augusta**

Cintorín: **Ondrejský cintorín**

Umiestnenie: **sektor 1, hrob č. 177**

Meno zosnulého: Alfréd Puchta, 1929 - 1943

Názov pamätihodnosti: náhrobok s náhrobníkom

Charakteristika: hrob umelecko – remeselne hodnotný a pamätný

Typ pamätihodnosti: kategória 1A – hmotná nehnuteľná

Číslo v zozname pamätihodností MČ. St.M.: nie je evidovaný



**Popis:**

Zaujímavo a ojedinele riešený náhrobník: má podobu širokej nízkej vázy postavenej na betónovom hranolovom podstavci. Vázu nesú 4 štvorcové podpery, ktorých predná strana je zdobená krížom. Na podstavec dosadá pás, ktorý nesie nápis: MAJOR ALFRÉD PUCHTA 1930.

Spracoval:

Z. Zvarová MÚOP.

Autor fotodokumentácie:

Z Zvarová

Dátum:

2018.

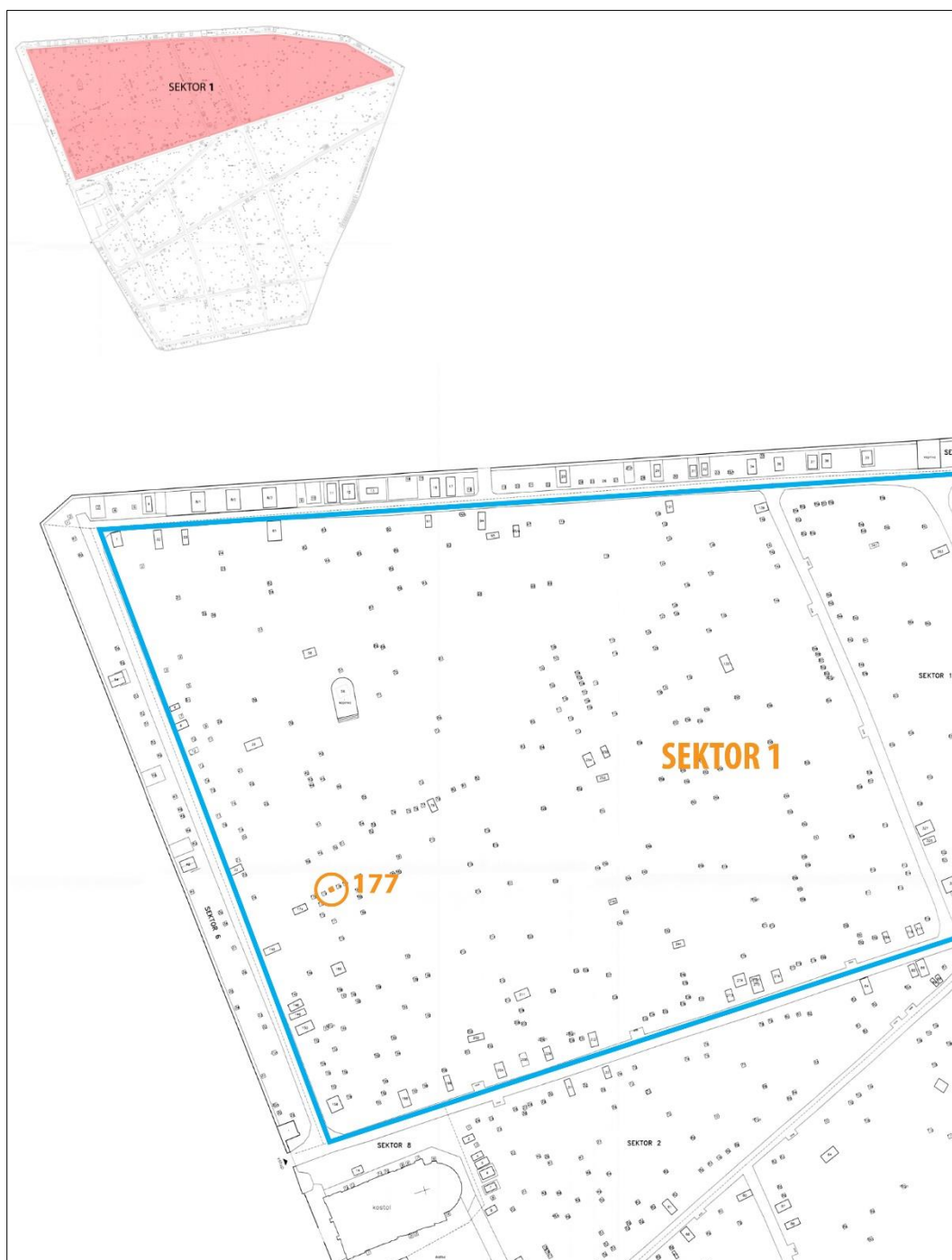
Informatívna kópia z mapy

GIS, TOPSET Stupava

Okres: Bratislava I.

Obec: Bratislava, mestská časť Staré Mesto

Katastrálne územie: Staré Mesto



Evidenčný list pamätihodnosti mesta Bratislavy

BA - XI - A. 99

Mesto: Bratislava

Mestská časť: Bratislava-**Staré Mesto**

Adresa: **Ul. 29. augusta**

Cintorín: **Ondrejský cintorín**

Umiestnenie: **sektor 1, hrob č. 48**

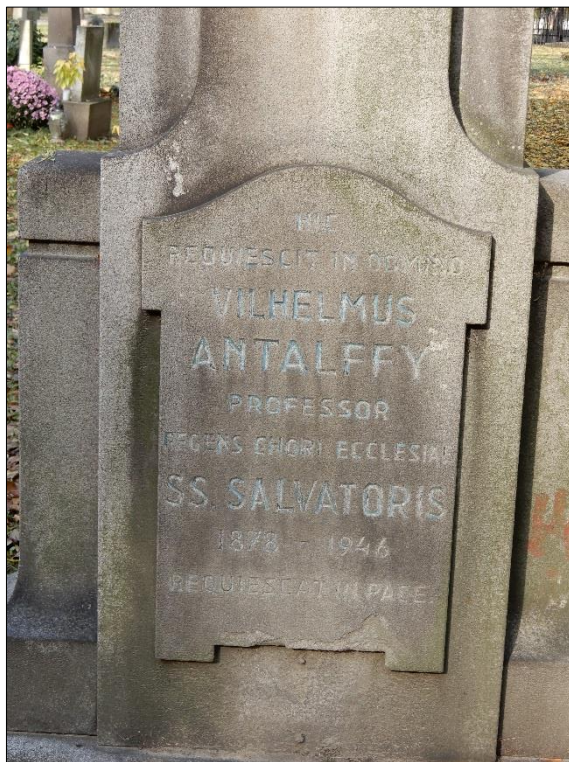
Meno zosnulého: Vilhelmus Antalffy, 1878 - 1946

Názov pamätihodnosti: náhrobník

Charakteristika: hrob pamätný

Typ pamätihodnosti: kategória 1A – hmotná nehnuteľná

Číslo v zozname pamätihodností MČ. St.M.: nie je evidovaný



Popis:

Náhrobník má podobu stély dole s oválnou nádobou na uloženie kvetín. Hmota stély je združená: predná časť má dole nápisovú dosku, užšiu strednú časť ukončenú v podobe zdvojeného kríža. Zadná časť je širšia, bez dekoru.

V hrobe je pochovaný Vilmos (Vilhelmus) Antalffy, dlhoročný dirigent spevokolu Salvator pri jezuitskom kostole v Bratislave, učiteľ E. Suchoňa či F. Babuška.

Literatúra a pramene:

<https://www.bratislavafotogenicka.eu/events/narodil-sa-dirigent-vilmos-vilhelmus-antalffy/>
6.11.2018

Spracoval:

Z. Zvarová, MÚOP

Autor fotodokumentácie:

Z Zvarová

Dátum:

2018

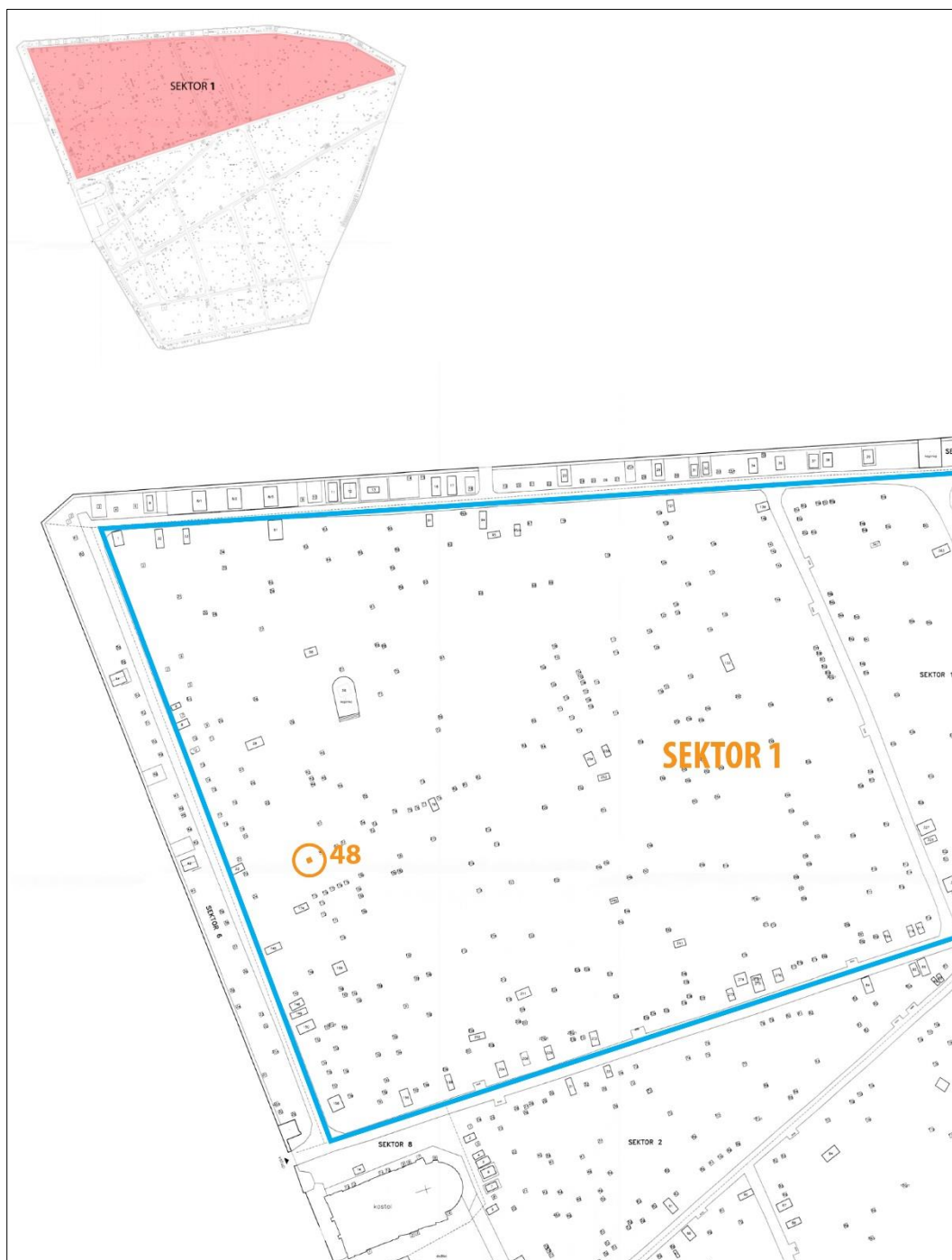
Informatívna kópia z mapy

GIS, TOPSET Stupava

Okres: Bratislava I.

Obec: Bratislava, mestská časť Staré Mesto

Katastrálne územie: Staré Mesto



Evidenčný list pamätihodnosti mesta Bratislavy

BA - XI - A.100

Mesto: Bratislava

Mestská časť: Bratislava-**Staré Mesto**

Adresa: **Ul. 29. augusta**

Cintorín: **Ondrejský cintorín**

Umiestnenie: **sektor 1, hrob č. 15**

Meno zosnulého: Elena Brestenská - Gessayová, 1899 - 1946

Názov pamätihodnosti: náhrobník

Charakteristika: hrob pamätný

Typ pamätihodnosti: kategória 1A – hmotná nehnuteľná

Číslo v zozname pamätihodností MČ. St.M.: nie je evidovaný



Popis:

Náhrobník má jednoduchý tvar v podobe dosky z čierneho kameňa dole so stupňovitým soklom a rytým nápisom nad ktorým je kríž.

Elena Brestenská - Gessayová bola dcérou Ignáca Gessaya, publicistka, prekladateľka a osvetová pracovníčka. Publikovala kultúrohistorické články, preklady, novely a básne v próze.

Literatúra a pramene:

Slovenský biografický slovník, 1. zv. A-D, matica slovenská, Martin, 1986, str. 319

Spracoval:

Z. Zvarová, MÚOP

Autor fotodokumentácie:

Z Zvarová

Dátum:

2018

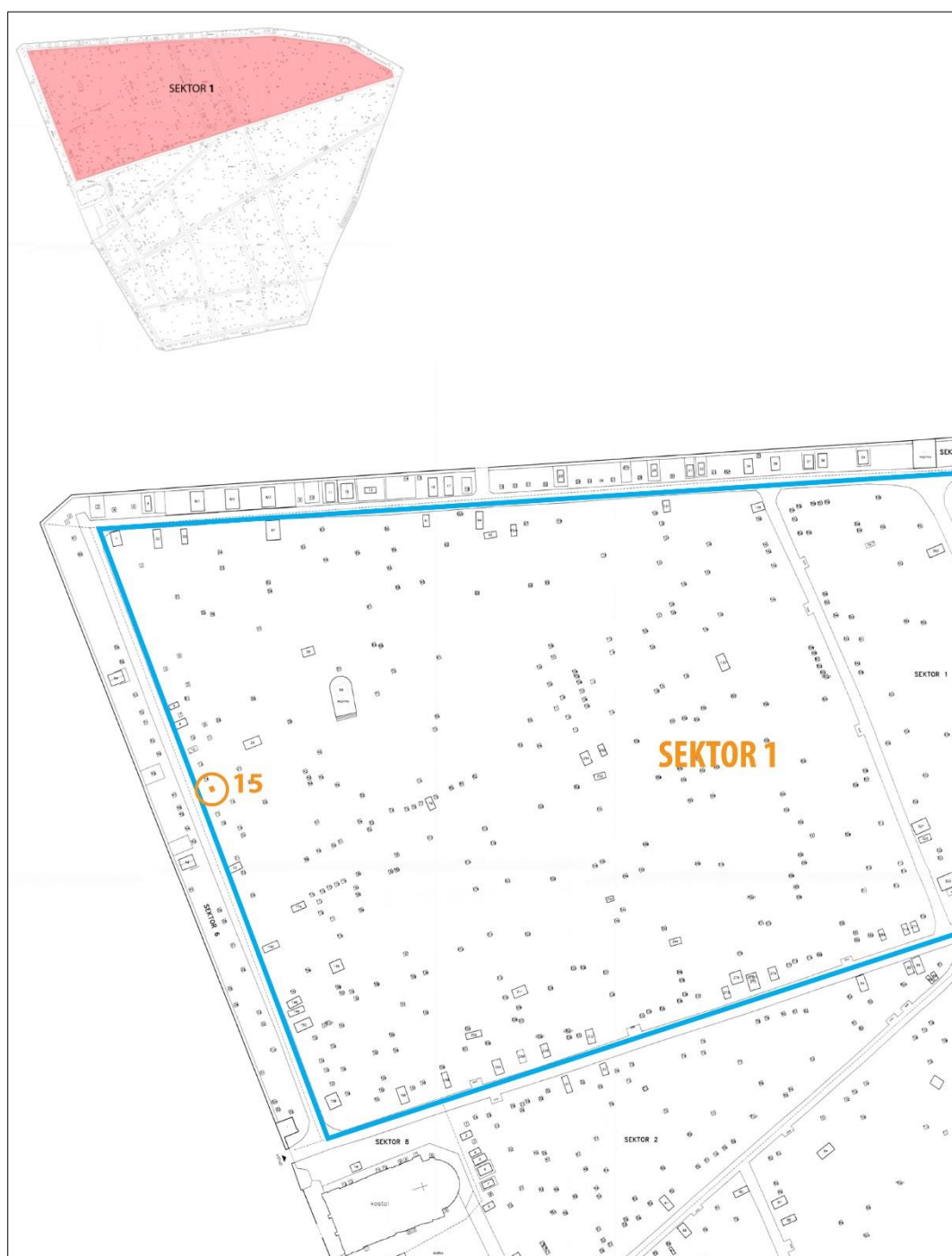
Informatívna kópia z mapy

GIS, TOPSET Stupava

Okres: Bratislava I.

Obec: Bratislava, mestská časť Staré Mesto

Katastrálne územie: Staré Mesto



Evidenčný list pamätihodnosti mesta Bratislavy

BA - XI - A.101

Mesto: Bratislava

Mestská časť: Bratislava-**Staré Mesto**

Adresa: **Ul. 29. augusta**

Cintorín: **Ondrejský cintorín**

Umiestnenie: **sektor 1, hrob č. 102**

Meno zosnulého: Brandl Juliana, 1897 - 1899

Názov pamätihodnosti: náhrobník

Charakteristika: hrob umelecko – remeselne hodnotný

Typ pamätihodnosti: kategória 1A – hmotná nehnuteľná

Číslo v zozname pamätihodností MČ. St.M.: nie je evidovaný



Popis:

Bohato dekorovaný náhrobník. Dole hranolový sokel zdobený na čelnej stene telom hada, symbolom večnosti, zvinutého do kruhu ktorého telo pretína šíp. Sokel je ukončený dekoratívnym radom listovca. Na sokli stojí latinský kríž predstavený pred hladkú zadnú stenu náhrobníka. Zvislé rameno kríža zdobí dole festón kvetov držaný fackami, symbolmi svetla. V mieste kríženia ramien je nápisová tabuľka, na ktorej sú dve proti sebe stojace listové voluty vo vrchole s kvetom.

Spracoval:

Z. Zvarová, MÚOP

Autor fotodokumentácie:

Z Zvarová

Dátum:

2018

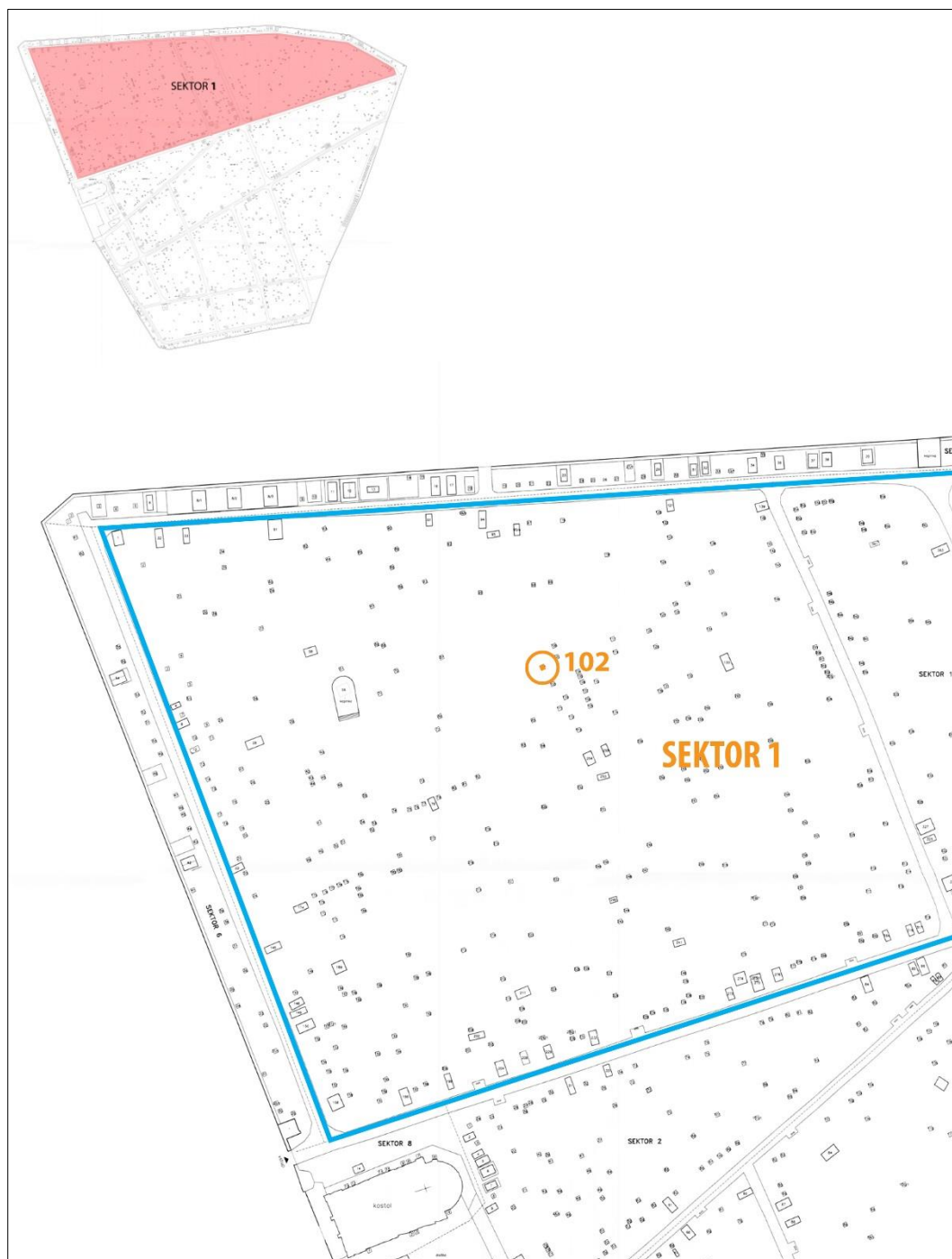
Informatívna kópia z mapy

GIS, TOPSET Stupava

Okres: Bratislava I.

Obec: Bratislava, mestská časť Staré Mesto

Katastrálne územie: Staré Mesto



Mesto: Bratislava

Mestská časť: Bratislava-**Staré Mesto**

Adresa: **Ul. 29. augusta**

Cintorín: **Ondrejský cintorín**

Umiestnenie: **sektor 1, hrob č. 204**

Meno zosnulého: Gejza Mitický, 1897 - 1940

Názov pamätihodnosti: náhrobník

Charakteristika: hrob pamätný

Typ pamätihodnosti: kategória 1A – hmotná nehnuteľná

Číslo v zozname pamätihodností MČ. St.M.: nie je evidovaný



Popis:

Náhrobok a náhrobník z čierneho mramoru. Na hrobe leží jednoduchá čierna doska. Náhrobník tvorí stéla dole na krajoch rozšírená do strán ako podstavec pod vázy s kvetinami. Nad menom je vyrytá korunka a kovový medailón s hlavou Krista.

Hore nápis s menom zosnulého a údajom, že MUDr. Gejza Mitický bol vládny radcom zdravotnej služby na Slovensku (okrem iného i významným organizátorom lekárskeho života na Slovensku).

Spracoval:

Z. Zvarová, MÚOP

Autor fotodokumentácie:

Z Zvarová

Dátum:

2018

Informatívna kópia z mapy

GIS, TOPSET Stupava

Okres: Bratislava I.

Obec: Bratislava, mestská časť Staré Mesto

Katastrálne územie: Staré Mesto



Mesto: Bratislava

Mestská časť: Bratislava-**Staré Mesto**

Adresa: **Ul. 29. augusta**

Cintorín: **Ondrejský cintorín**

Umiestnenie: **sektor 1, hrob č. 203**

Meno zosnulého: Jozefa Reiszler, 1831 - 1861

Názov pamätihodnosti: náhrobník

Charakteristika: hrob umelecko – remeselne hodnotný

Typ pamätihodnosti: kategória 1A – hmotná nehnuteľná

Číslo v zozname pamätihodností MČ. St.M.: nie je evidovaný



Popis:

Náhrobník edikulového typu. Na hranolovom podstavci stojí stéla edikulového tvaru ktorej nárožia sú zdobené bosážou. Dole je prevýšená nika v ktorej je váza s plameňom. Nad nikou je nápisová tabuľa. Edikulový rám ukončuje trojuholníkový štít v ploche ktorého sú presýpacie hodiny. Na štíte je kríž, v mieste kríženia ramien s písmenami IHS, pričom z vodorovného ramena vyrastá reliéf kríža.

Spracoval:

Z. Zvarová, MÚOP

Autor fotodokumentácie:

Z Zvarová

Dátum:

2018

Informatívna kópia z mapy

GIS, TOPSET Stupava

Okres: Bratislava I.

Obec: Bratislava, mestská časť Staré Mesto

Katastrálne územie: Staré Mesto



Mesto: Bratislava

Mestská časť: Bratislava-**Ružinov**

Adresa: Trnavská cesta

Cintorín: **Martinský cintorín**

Umiestnenie: vstup do cintorína z Trnavskej ul.

Meno zosnulého: **oplotenie a brána Martinského cintorína**

Názov pamätihodnosti: oplotenie

Charakteristika: umelecko – remeselne hodnotný prvok cintorína

Typ pamätihodnosti: kategória 1A – hmotná nehnuteľná

Číslo v zozname pamätihodností Ružinova.: je evidovaný pod č.RUZ-1A-16

Foto:



Popis:

Cintorín je, v časti orientovanej do Trnavskej cesty, oplotený pôvodným plotom z betónových stĺpov s podmurovkou, ktorý vyhotovila známa bratislavská stavebná firma Pittel – Brausewetter v r.1919. Kovovú časť plotu dodala firma Ľudovít Márton – umelecké zámočníctvo. Nad cintorínskou bránou, ktorá dnes tvorí hlavný vchod do cintorína, je , v kruhových terčoch, nadpis, podľa vzoru rímskych katakomb: *Resurrectio mortuorum – fiducia christianorum* (Vzkriesenie mŕtvych – nádej kresťanov).

Literatúra a pramene:

1. Horváth, J: Martinský cintorín – základný historický výskum rkp. 1970 archív MÚOP
2. Hamšíková, J: Bratislavské cintoríny – Martinský cintorín. (MÚOP 2005, rkp, archív MÚOP)


Spracoval:

PhDr. Jana Hamšíková, MÚOP

Autor fotodokumentácie:

PhDr. Jana Hamšíková

Dátum: 11/2018



Detail kovovej mreže

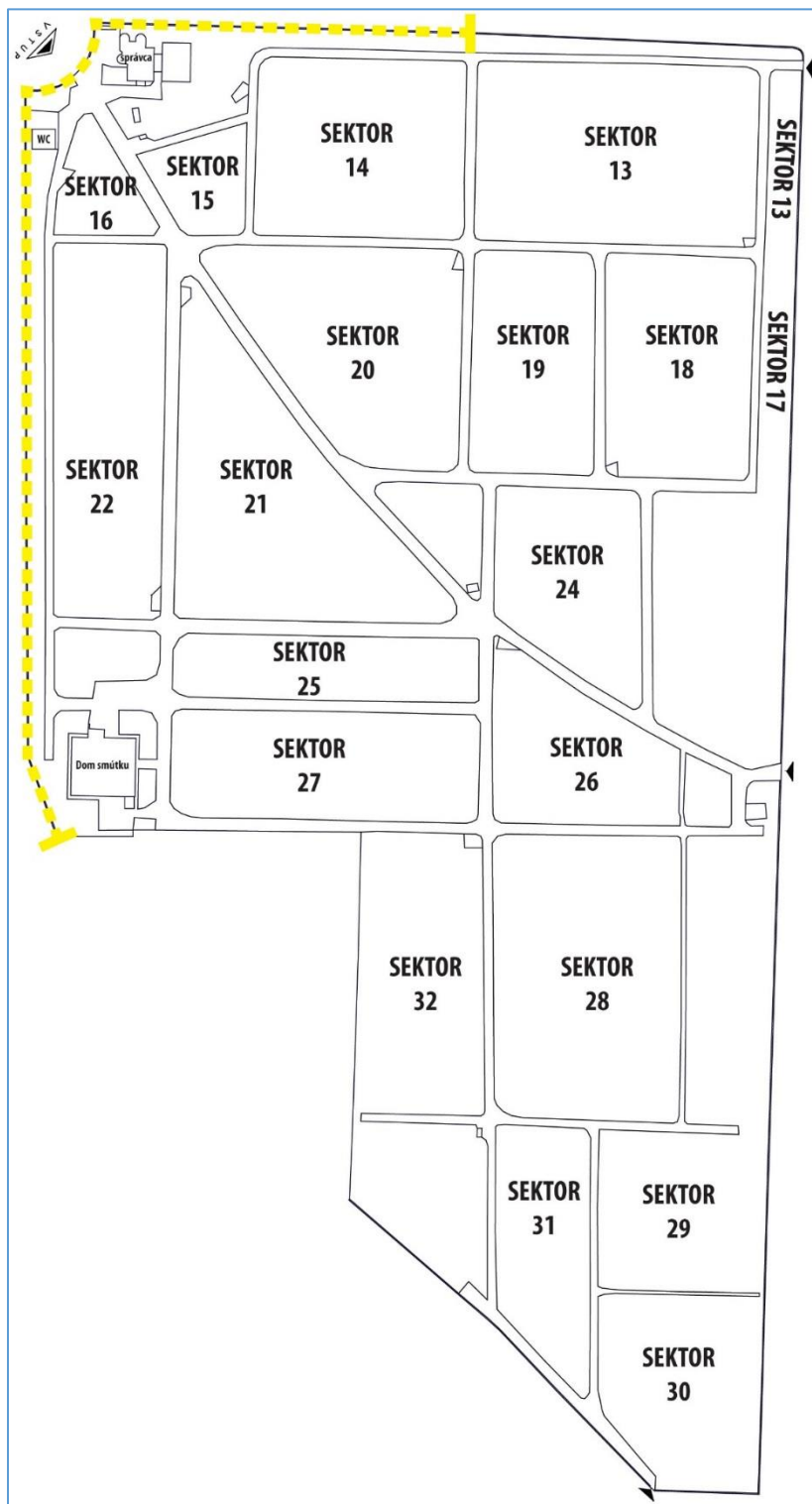
Informatívna kópia z mapy

GIS, TOPSET Stupava

Okres: Bratislava II.

Obec: Bratislava, mestská časť Ružinov

Katastrálne územie: Ružinov



Evidenčný list pamätihodnosti mesta Bratislavy

BA - XI - D.2

Mesto: Bratislava

Mestská časť: Bratislava-**Ružinov**

Adresa: Trnavská cesta

Cintorín: **Martinský cintorín**

Umiestnenie: sektor XIV./hrob č.811

Meno zosnulého: **Mišák Josef**


Názov pamätihodnosti: náhrobník

Charakteristika: hrob umelecko – remeselne hodnotný, hrob pamätný

Typ pamätihodnosti: kategória 1A – hmotná nehnuteľná

Číslo v zozname pamätihodností Ružinova.: nie je evidovaný

Foto:



Popis:

Umelecky mimoriadne hodnotný náhrobok je vytvorený z viacerých častí. Spodok tvorí sokel z pieskovca s menami zosnulých. Na sokli je úzka platňa s textom „Tak tomu osud chcel“. Na nej je socha z pieskovca – kľáčiaca postava opierajúca sa o kríž, so zopätými rukami a s klobúkom voľne visiacim na chrbte. Ide pravdepodobne o umelecké spojenie náboženského a osobnostného významu.

V hrobe je pochovaný **Josef MIŠÁK** (1866 – 1939) významný slovenský botanik a záhradník. Po vyučení pracoval v Poprade, v Haliči a v Maďarsku, od roku 1893 bol hlavným inšpektorom v Tesárskych Mlyňanoch, kde založil arborétum. Bol vynikajúcim odborníkom na pestovanie stálo zelených rastlín, spolupracoval pri vytváraní parkov a záhrad. Je autorom výsadby zelene v parku pri Avione na Americkom námestí v Bratislave. Spolu s ním je pochovaná aj jeho manželka Otilia Mišáková (1870 – 1929).

Literatúra a pramene:

1. Horváth, J.: Martinský cintorín – prieskum (rkp. 1970) archív MÚOP
2. Hamšíková, J: Bratislavské cintoríny – Martinský cintorín. (rkp. 2005), archív MÚOP

Spracoval:

PhDr. Jana Hamšíková, MÚOP

Autor fotodokumentácie:

PhDr. Jana Hamšíková (2005)

Dátum 11/2018



Informatívna kópia z mapy

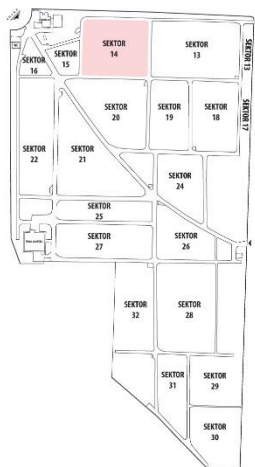
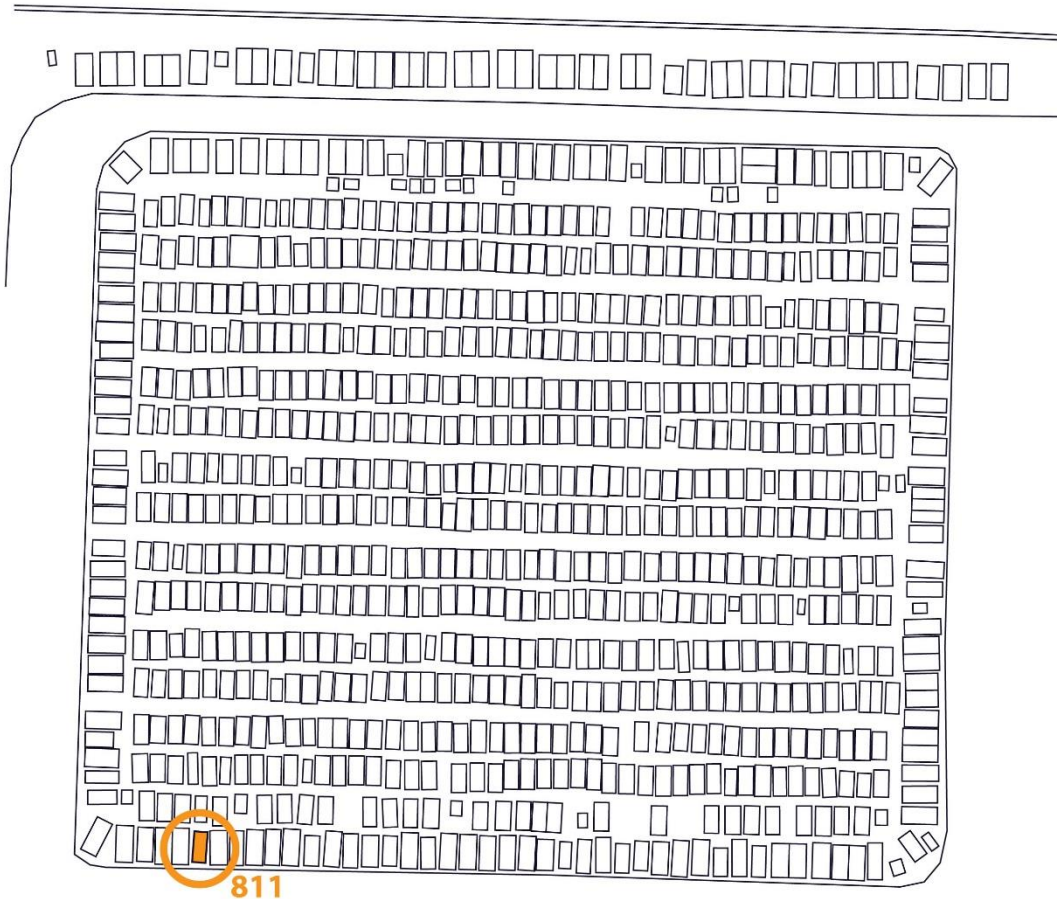
GIS, TOPSET Stupava

Okres: Bratislava II.

Obec: Bratislava, mestská časť Ružinov

Katastrálne územie: Ružinov

SEKTOR 14



Evidenčný list pamätihodnosti mesta Bratislavy

BA - XI - D.3

Mesto: Bratislava

Mestská časť: Bratislava-**Ružinov**

Adresa: Trnavská cesta

Cintorín: **Martinský cintorín**

Umiestnenie: sektor XX./hrob č.49

Meno zosnulého: **Riener Josef + Riener Ludwig**



Názov pamätihodnosti: náhrobník

Charakteristika: hrob umelecko – remeselne hodnotný

Typ pamätihodnosti: kategória 1A – hmotná nehnuteľná

Číslo v zozname pamätihodností Ružinova.: nie je evidovaný

Foto:



Popis:

Kamenný náhrobník rodiny Riener je v tvare stély, ktorá je ukončená tvarovanou rímsičkou. Dominantným prvkom náhrobníku sú , centrálnne umiestnené, reliéfne portréty dvoch zosnulých. Portréty sú umelecky kvalitne zvládnuté, vyznačujú sa snahou o verné zachytenie podoby zomrelého. Sú umiestnené v oválnych medailónoch, ktoré zjednocuje motív kríža a rastlinný ornament. Náhrobník vhodne dopĺňa priestor samotného hrobu, ktorý je olemovaný múrikom s tesanými dekoráciami. Autorom reliéfov je významný bratislavský sochár **Alojz Rigele**(1879-1940).

Literatúra a pramene:

1. Hamšíková, J: Bratislavské cintoríny – Martinský cintorín. (MÚOP 2005, rkp, archív MÚOP
2. Lehel,Z.: Rigele Alajos (Mádach 1977)

Spracoval:

PhDr. Jana Hamšíková, MÚOP

Autor fotodokumentácie:

PhDr. Jana Hamšíková (2018)

Dátum: 11/2018

Informatívna kópia z mapy

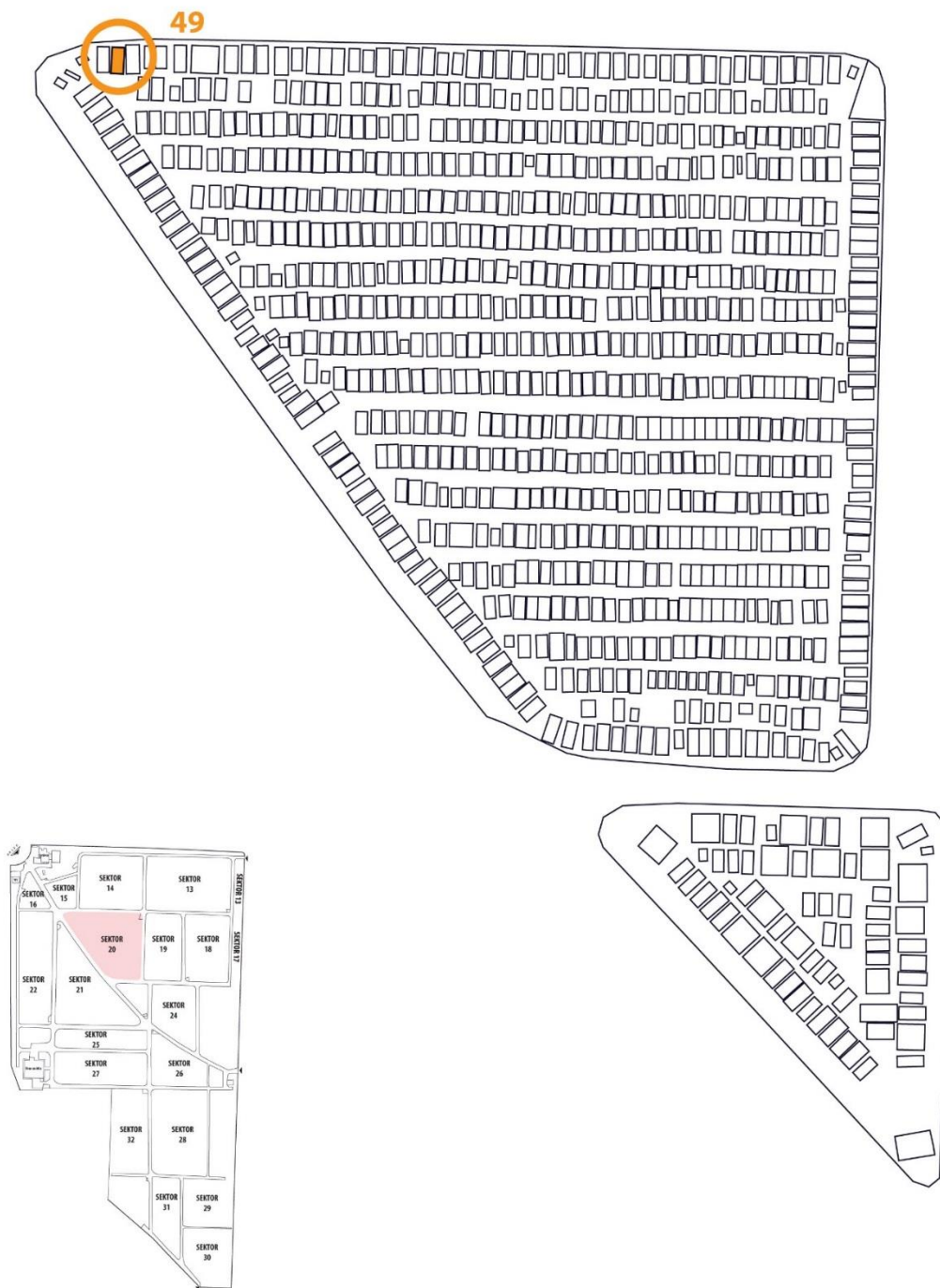
GIS, TOPSET Stupava

Okres: Bratislava II.

Obec: Bratislava, mestská časť Ružinov

Katastrálne územie: Ružinov

SEKTOR 20



Evidenčný list pamätihodnosti mesta Bratislavy

BA - XI - D.4

Mesto: Bratislava

Mestská časť: Bratislava-**Ružinov**

Adresa: Trnavská cesta

Cintorín: **Martinský cintorín**

Umiestnenie: sektor XXII./hrob č.684

Meno zosnulého: **Csermák Daniel**

Názov pamätihodnosti: náhrobník

Charakteristika: hrob umelecko – remeselne hodnotný

Typ pamätihodnosti: kategória 1A – hmotná nehnuteľná

Číslo v zozname pamätihodností Ružinova.: nie je evidovaný

Foto:



Popis:

Zaujímavo riešený náhrobok Daniela Csermaka (1888-1954) je tvorený jednoduchým mramorovým pomníkom obdĺžnikového tvaru posadeného na širšiu základňu. Na pomníku je rytý text. Na pravej strane sa o pomník opiera postava ženy v antickom odeve s ružou v ruke. Výraz tváre i voľný odev symbolizujú hlboký žal. Socha je z mramoru. Je to kvalitne umelecky i výtvarne vyhotovená socha. Ide o umeleckú prácu bratislavského sochára **Alojza Rigeleho** (1879-1940).

Literatúra a pramene:

1. Horváth, J.: Martinský cintorín – prieskum (rkp. 1970) archív MÚOP
2. Hamšíková, J: Bratislavské cintoríny – Martinský cintorín. (rkp. 2005), archív MÚOP
3. Lehel, Z.: Rigele Alajos (Mádach 1977)

Spracoval:

PhDr. Jana Hamšíková, MÚOP

Autor fotodokumentácie:

PhDr. Jana Hamšíková (2005)

Dátum: 11/2018



Detail náhrobku

Informatívna kópia z mapy

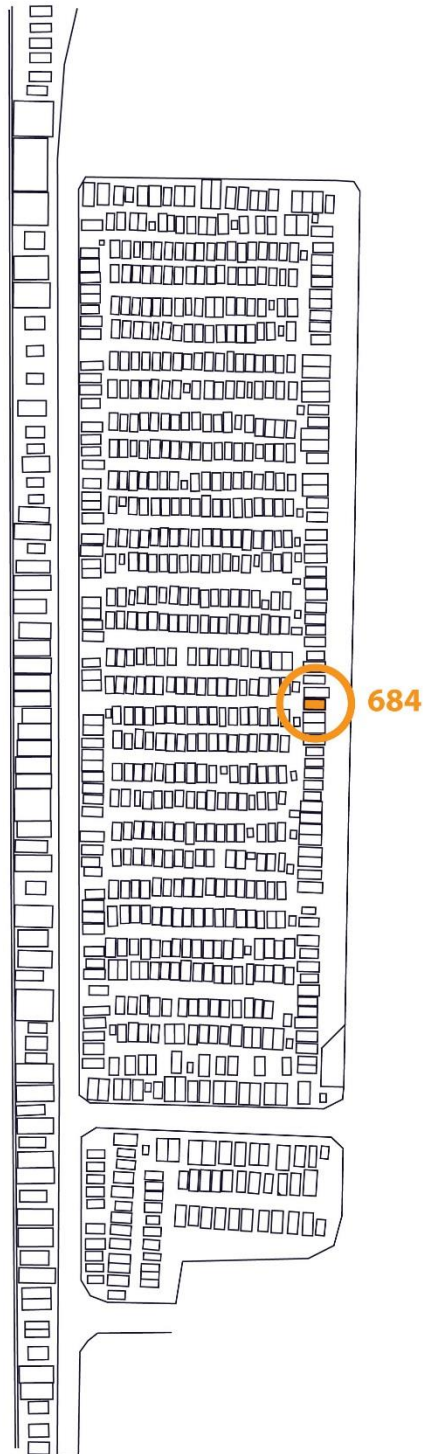
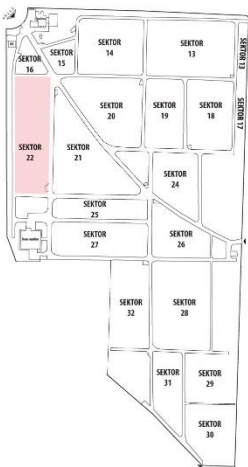
GIS, TOPSET Stupava

Okres: Bratislava II.

Obec: Bratislava, mestská časť Ružinov

Katastrálne územie: Ružinov

SEKTOR 22



Evidenčný list pamätihodnosti mesta Bratislavy

BA - XI - D.5

Mesto: Bratislava

Mestská časť: Bratislava-**Ružinov**

Adresa: Trnavská cesta

Cintorín: **Martinský cintorín**

Umiestnenie: sektor XX./hrob č.927

Meno zosnulého: **Szova Anton**

Názov pamätihodnosti: náhrobník

Charakteristika: hrob umelecko – remeselne hodnotný

Typ pamätihodnosti: kategória 1A – hmotná nehnuteľná

Číslo v zozname pamätihodností Ružinova.: nie je evidovaný

Foto:



Popis:

Náhrobok Antona Szovu (1877-1927) – hasičského dôstojníka a učiteľa telocviku hasičov. Súkromným povoláním bol fotograf s vlastným ateliérom. Náhrobok je komponovaný z dvoch častí. Naľavo je vysoký kamenný kríž upevnený v podstavci s mramorovou nápisovou doskou s textom a fotografiou. Napravo stojí postava smútiacej ženy (plačky) v antickej tóge s vencom v ruke. Plastika je dobre proporčne zvládnutá a vytvára spolu s náhrobkom harmonický celok. Je to kvalitne umelecky i výtvarne vyhotovená socha. Ide o umeleckú prácu bratislavského sochára **Alojza RIGELEHO** (1879-1940).

Literatúra a pramene:

1. Horváth, J.: Martinský cintorín – prieskum (rkp. 1970) archív MÚOP
2. Hamšíková, J: Bratislavské cintoríny – Martinský cintorín. (rkp. 2005), archív MÚOP
3. Lehel, Z.: Rigele Alajos (Mádach 1977)

Spracoval:

PhDr. Jana Hamšíková, MÚOP

Autor fotodokumentácie:

PhDr. Jana Hamšíková (2005)

Dátum: 11/ 2018



Detail náhrobku

Informatívna kópia z mapy

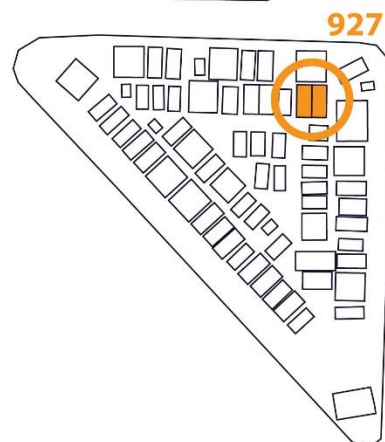
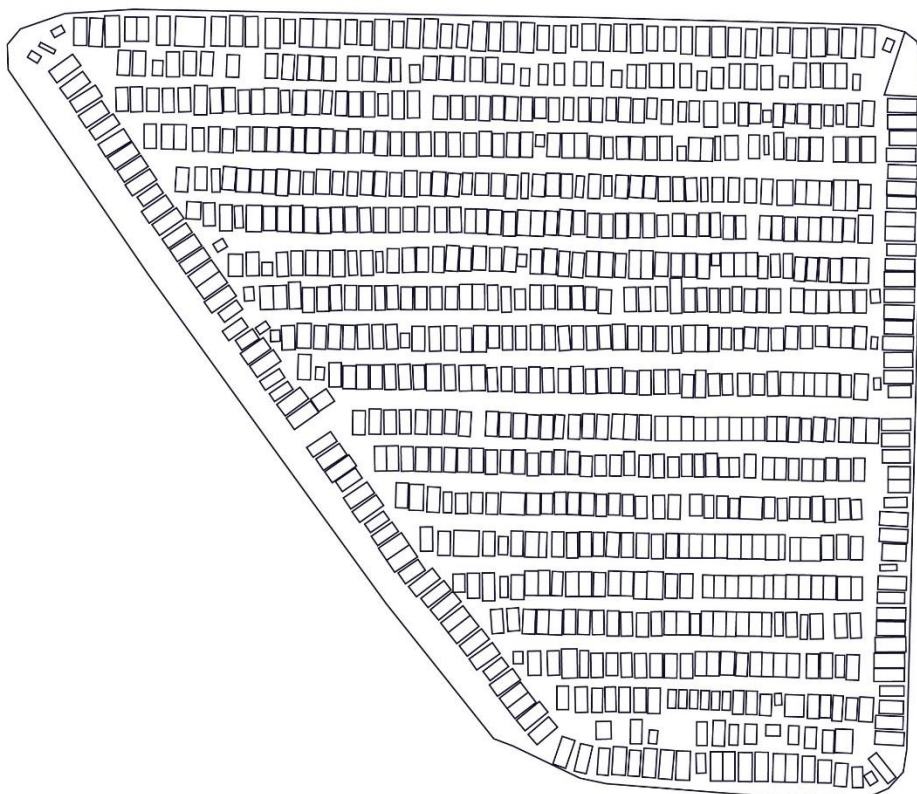
GIS, TOPSET Stupava

Okres: Bratislava II.

Obec: Bratislava, mestská časť Ružinov

Katastrálne územie: Ružinov

SEKTOR 20



Evidenčný list pamätihodnosti mesta Bratislavy

BA - XI – D.6

Mesto: Bratislava

Mestská časť: Bratislava-**Ružinov**

Adresa: Trnavská cesta

Cintorín: **Martinský cintorín**

Umiestnenie: sektor XXII./hrob č.10

Meno zosnulého: **Johann Korče**

Názov pamätihodnosti: náhrobník

Charakteristika: hrob umelecko – remeselne hodnotný

Typ pamätihodnosti: kategória 1A – hmotná nehnuteľná

Číslo v zozname pamätihodností Ružinova.: nie je evidovaný

Foto:



Popis:

Monumentálny žulový náhrobok má tvar plytkého výklenku lemovaného úzkymi pilastrami, ktorý je posadený na širšiu tvarovanú základňu. V hornej časti náhrobok ukončuje kladie s nárožnými terčíkmi. Na ňom trojuholníkový tympanon. Centrálna plocha je venovaná textu a portrétnemu reliéfu v oválnom ráme J. Korčeho. Ide o kvalitnú umeleckú prácu bratislavského sochára Alojza RIGELEHO (1879-1940).

Historické údaje: Johann KORČE (1851-1919) – rodák z Ľubľany prišiel roku 1872 ako pekársky tovaryš do Bratislavy, kde sa osamostatnil a začal vyvíjať v rozličných spolkoch a korporáciách veľmi čulú činnosť ako čestný funkcionár. Bezúhonnosť, poctivosť a úprimnosť jeho osoby ho postupne ustanovili do mnohých ustanovizní. Bol predsedom pekárskeho cechu, predsedom živnostenskej korporácie, predsedom R. k. náboženskej autonómnej obce, cenzorom Rakúsko-uhorskej banky a dlhoročným členom mestského zastupiteľstva a mestskej rady Bratislavy. Z obyčajného pekárskeho pomocníka sa stal nositeľom Rádu Františka Jozefa a Zlatého záslužného kríža. Pritom svoj pôvod nikdy nezaprel, nepodrobil sa maďarizácii a ani na najvyšších miestach Budapešti nerozprával maďarsky. Svoje meno vždy písal a podpisoval s „č“ s mäkkčnom. Zaslúžil sa o postavenie budovy, dnešnej Strojnej priemyslovky na Fajnorovom nábreží č. 5.

Literatúra a pramene:

1. Hamšíková, J: Bratislavské cintoríny – Martinský cintorín. (MÚOP 2005, rkp, archív MÚOP)
2. Lehel, Z.: Rigele Alajos (Mádach 1977)
3. Horváth, J.: Martinský cintorín – prieskum (rkp. 1970) archív MÚOP


Spracoval:

PhDr. Jana Hamšíková, MÚOP

Autor fotodokumentácie:

PhDr. Jana Hamšíková (2005)

Dátum: 10/2018



detail náhrobníka

Informatívna kópia z mapy

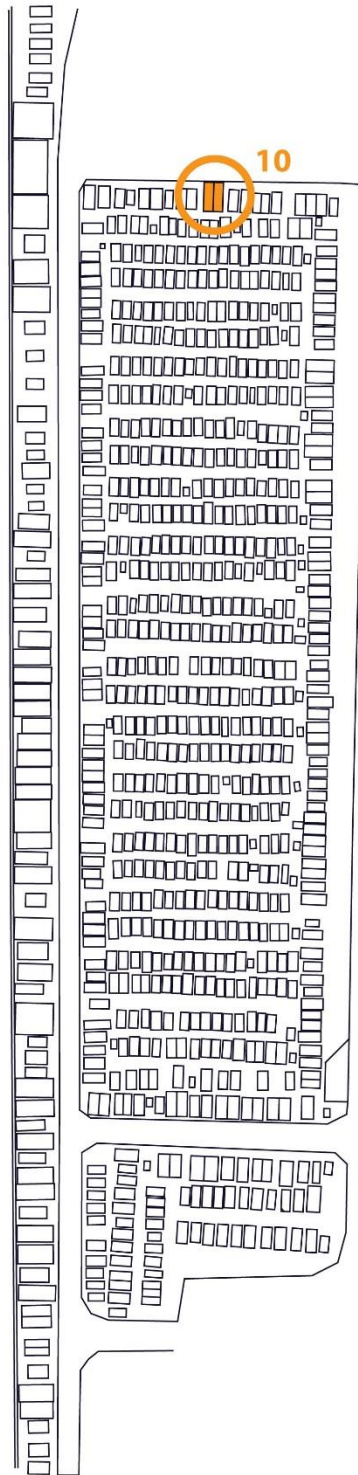
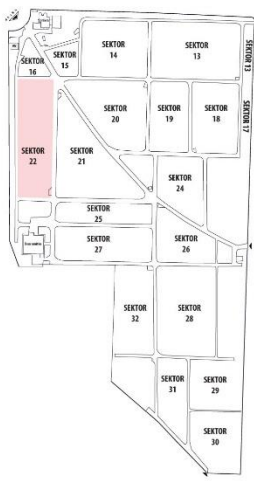
GIS, TOPSET Stupava

Okres: Bratislava II.

Obec: Bratislava, mestská časť Ružinov

Katastrálne územie: Ružinov

SEKTOR 22



Evidenčný list pamätihodnosti mesta Bratislavy

BA - XI – D.7

Mesto: Bratislava

Mestská časť: Bratislava-Ružinov

Adresa: Trnavská cesta

Cintorín: **Martinský cintorín**

Umiestnenie: sektor XX./hrob č.925

Meno zosnulého: **Németh Šamorínsky Štefan**

Názov pamätihodnosti: náhrobník

Charakteristika: hrob umelecko – remeselne hodnotný, hrob pamätný

Typ pamätihodnosti: kategória 1A – hmotná nehnuteľná

Číslo v zozname pamätihodností Ružinova.: nie je evidovaný

Foto:



Popis:

Kamenný náhrobok je v tvare pravouhlého hranola ukončeného rímsou. Pod rímsou je vytesaný reliéfny portrét spievajúceho anjela. Ide o umeleckú prácu bratislavského sochára Alojza RIGELEHO (1879-1940). V hrobe sú pochovaní: István NÉMETH (1862 – 1923), N. Csomor Irma (1872 – 1953), Marta SLOVÁKOVÁ (1923 – 1969),

Štefan NÉMETH ŠAMORÍNSKY (1896 – 1974) – hudobný skladateľ – starý otec herečky Kamily Magálovej.

"Skladateľskú činnosť Németha-Šamorínskeho ovplyvnili jeho životné osudy: pôsobenie vo funkcii organistu v Dóme sv. Martina zúročil v kompozícii štyroch krátkych omší a jednej veľkej Bratislavskej omše, ako aj ďalších menších foriem religiózneho zamerania. Druhý zdroj podnetov tvorila preňho koncertná a dirigentská činnosť. Pre Spevokol Bélu Bartóka napísal Pätnásť mužských zborov podľa cyklu klavírných skladieb B. Bartóka Pre deti. Podobné úpravy ľudových piesní vznikali aj pre iné, najmä maďarské zborové kolektívy, pôsobiace v mestách na južnom Slovensku, ale aj pre slovenské zborové telesá. Umelecké ťažisko však tvoria Piesne na slová Endre Adyho, Slovenská rapsódia pre klavír, Klavírne trio, Klavírna sonáta, Klavírne kvinteto, Koncert pre klavír a orchester, Sláčikové kvarteto, Koncert pre organ a orchester, kantáty V mene mieru, Pieseň o Váhu, Concerto pre organ, Sonáta a tre pre organ, Sonáta pre husle a klavír, Partita profana pre organ, Accomodatio ad nomen BACH atď. Umelec ako pedagóg nezabúdaj ani na mladých interpretov. Napísal pre nich početné úpravy ľudových piesní a inštrumentálne skladby. Hudba Németha-Šamorínskeho vychádza po stránke výstavby z klasického základu. Po celý život bol veľkým ctiteľom tvorby J. S. Bacha, L. van Beethovena a J. Brahmsa. Hodnoty novodobých kompozičných postupov sa učil poznávať na tvorbe B. Bartóka.

(PALOVČÍK, Michal: Štefan Németh-Šamorínsky. In: 100 slovenských skladateľov. Ed. Marián Jurík, Peter Zagar. Bratislava : Národné hudobné centrum, 1998, s. 210.)

Literatúra a pramene:

1. Horváth, J.: Martinský cintorín – prieskum (rkp. 1970) archív MÚOP
2. Hamšíková, J: Bratislavské cintoríny – Martinský cintorín. (rkp. 2005), archív MÚOP
3. Lehel, Z.: Rigele Alajos (Mádach 1977)
4. 100 slovenských skladateľov., Národné hudobné centrum, Bratislava, 1998

Spracoval:

PhDr. Jana Hamšíková, MÚOP

Autor fotodokumentácie:

PhDr. Jana Hamšíková (2005)

Dátum: 11/2018



detail náhrobníka

Informatívna kópia z mapy

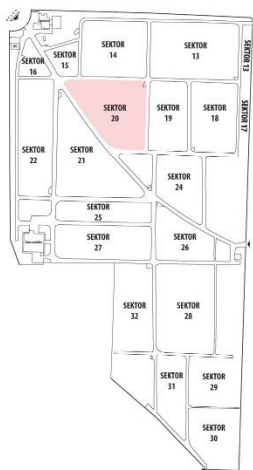
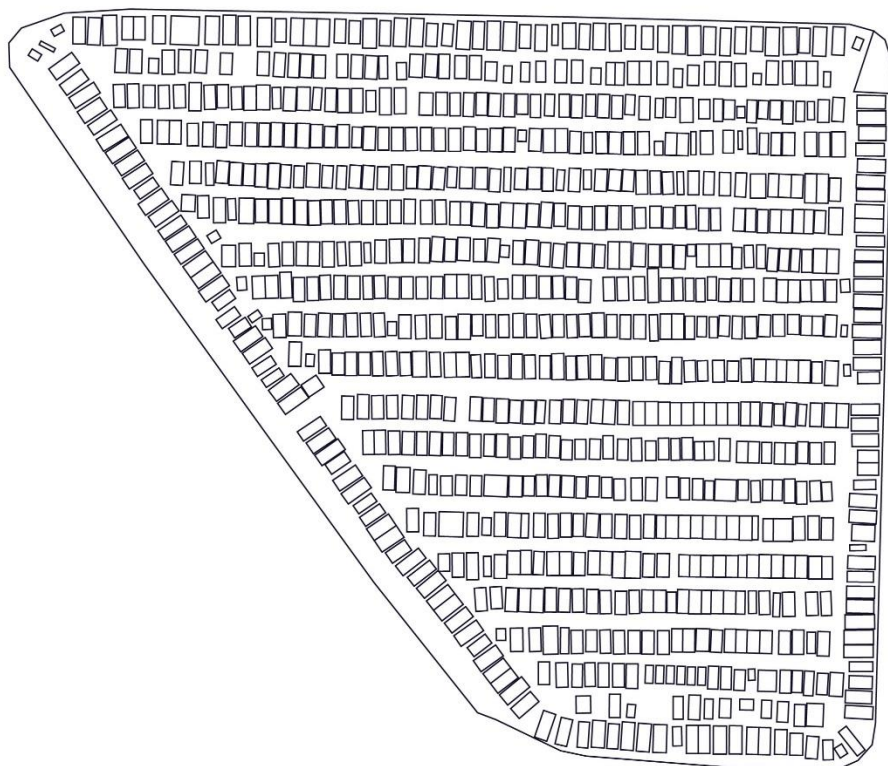
GIS, TOPSET Stupava

Okres: Bratislava II.

Obec: Bratislava, mestská časť Ružinov

Katastrálne územie: Ružinov

SEKTOR 20



Evidenčný list pamätihodnosti mesta Bratislavy

BA - XI - D.8

Mesto: Bratislava

Mestská časť: Bratislava-**Ružinov**

Adresa: Trnavská cesta

Cintorín: **Martinský cintorín**

Umiestnenie: sektor XXII./hrob č.839

Meno zosnulého: **Sendlein Antal**

Názov pamätihodnosti: náhrobník

Charakteristika: hrob umelecko – remeselne hodnotný, hrob pamätný

Typ pamätihodnosti: kategória 1A – hmotná nehnuteľná

Číslo v zozname pamätihodností Ružinova.: nie je evidovaný

Foto:



Popis:

Náhrobník má obeliskový tvar. Má trojstupňovú gradáciu. Obelisk z mramoru je umiestnený na podstavci z iného typu kameňa. Podnož celého obelisku je z pieskovca, ktorý je stvárnený ako prírodná skala. Dominantnou dekoráciou obelisku je tesaný reliéfny portrét zosnulého. Portrét je z profilu. Medailón je lemovaný vencom vavrínových listov. Ide o kvalitnú umeleckú prácu z r.1919, bratislavského sochára Alojza RIGELEHO (1879-1940). Pod ním je tesaný maltézsky kríž a text. Pred obeliskom je krypta s kamennou doskou.

Antal SENDLEIN (zomr.1918) – hlavný mestský inžinier, spolupracoval so známym urbanistom Paloczim pri tvorení prvého územného regulačného plánu mesta Bratislavy. Jeho myšlienkou bolo spojenie Dunajského nábrežia s centrom mesta – vznik Štúrovej ulice a Šafárikovho námestia.

Literatúra a pramene:

1. Horváth,J.: Martinský cintorín – prieskum (rkp. 1970) archív MÚOP
2. Hamšíková, J: Bratislavské cintoríny – Martinský cintorín.(rkp. 2005), archív MÚOP
3. Lehel,Z.: Rigele Alajos (Mádach 1977)

Spracoval:

PhDr. Jana Hamšíková, MÚOP

Autor fotodokumentácie:

PhDr. Jana Hamšíková (2005)

Dátum: 11/2018



Detail náhrobníka

Informatívna kópia z mapy

GIS, TOPSET Stupava

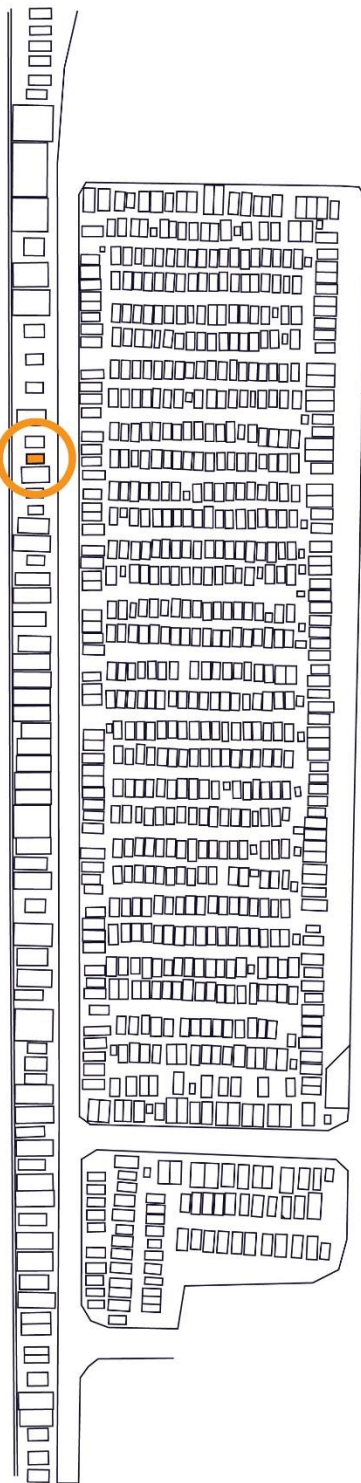
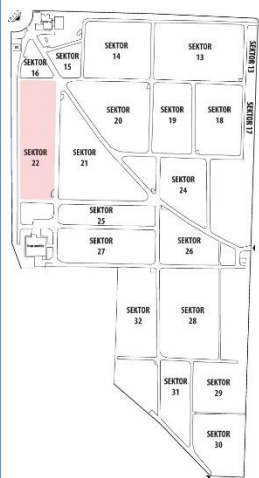
Okres: Bratislava II.

Obec: Bratislava, mestská časť Ružinov

Katastrálne územie: Ružinov

SEKTOR 22

839



Evidenčný list pamätihodnosti mesta Bratislavy

BA - XI – D.9

Mesto: Bratislava

Mestská časť: Bratislava-**Ružinov**

Adresa: Trnavská cesta

Cintorín: **Martinský cintorín**

Umiestnenie: sektor XXII./hrob č.663

Meno zosnulého: **Utešil Rudolf**
Marie UTEŠILOVÁ (1889 – 1934)

Názov pamätihodnosti: náhrobník

Charakteristika: hrob umelecko – remeselne hodnotný

Typ pamätihodnosti: kategória 1A – hmotná nehnuteľná

Číslo v zozname pamätihodností Ružinova.: nie je evidovaný

Foto:



Popis:

Mimoriadne zaujímavý náhrobník nezvyklého tvaru, vyhotovený z čiernej žuly. Náhrobník je tvorený širokou základňou, formálne rozdelenou zvisle na tri časti. Centrálna časť stúpa dohora do vysokého hranola, zakončeného nízkou uskakujúcou platňou. Na vrchu hranolu je osadená štylizovaná urna. Predná časť náhrobníku je venovaná textu, pod ním je zavesený symbolický veniec z vavrínových listov z kovu. Pred náhrobkom je krypta, zakrytá jednoduchou kamennou platňou.

Náhrobník je z prvej pol. 30-tych rokov 20. stor. jeho autorom je významný slovenský architekt **Dušan S. Jurkovič** ([23. 8. 1868](#), [Turá Lúka](#) – † [21. 12. 1947](#), [Bratislava](#)), ktorý v týchto rokoch pôsobil v Bratislave, projektoval v nej viaceré vily a bytové domy. Jurkovič rád navrhoval aj náhrobníky, podľa katalógu jeho prác, ktorý je súčasťou nižšie uvedenej publikácie, je toto jeden z nich.

Literatúra a pramene:

1. Hamšíková, J: Bratislavské cintoríny – Martinský cintorín. (MÚOP 2005, rkp, archív MÚOP)
2. Bořutová Dana: Architekt Dušan Samuel Jurkovič (Slovart, 2010)

Spracoval:

PhDr. Jana Hamšíková, MÚOP

Autor fotodokumentácie:

PhDr. Jana Hamšíková (2005)

Dátum: 11/2018



Informatívna kópia z mapy

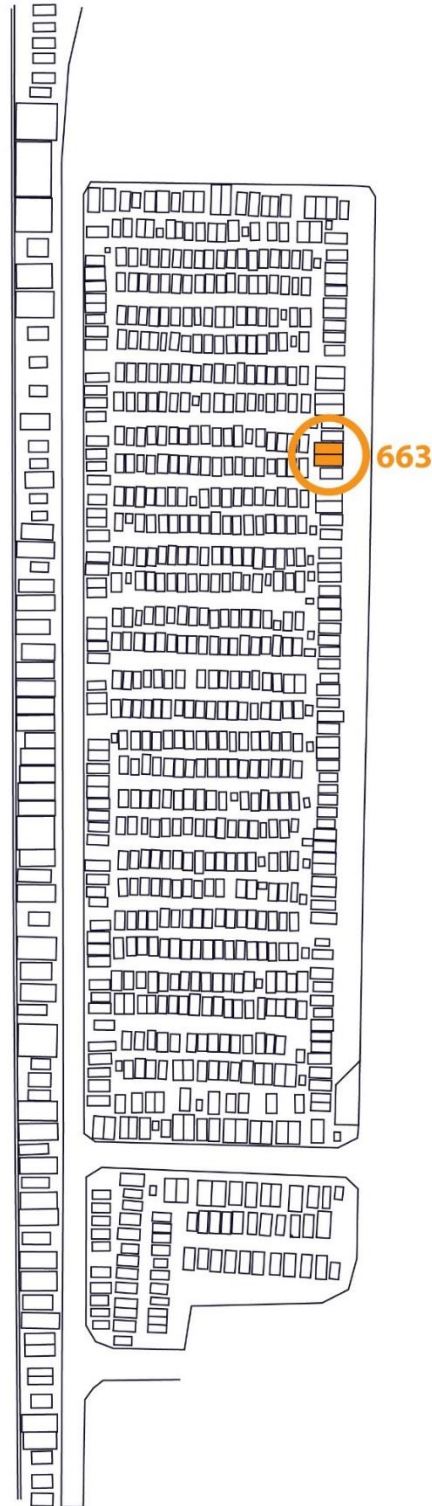
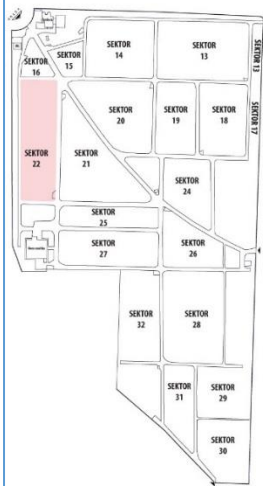
GIS, TOPSET Stupava

Okres: Bratislava II.

Obec: Bratislava, mestská časť Ružinov

Katastrálne územie: Ružinov

SEKTOR 22



Evidenčný list pamätihodnosti mesta Bratislavy

BA - XI – D.10

Mesto: Bratislava

Mestská časť: Bratislava-**Ružinov**

Adresa: Trnavská cesta

Cintorín: **Martinský cintorín**

Umiestnenie: sektor XXX./hrob č.131

Meno zosnulého: **Mayer Franz (1852-1915)**


Názov pamätihodnosti: náhrobník

Charakteristika: hrob umelecko – remeselne hodnotný

Typ pamätihodnosti: kategória 1A – hmotná nehnuteľná

Číslo v zozname pamätihodností Ružinova.: nie je evidovaný

Foto:



Popis:

Majestátny náhrobník z tmavej, vysoko leštenej čiernej žuly patrí na martinskom cintoríne k najstarším. Má tvar plochej vysokej stély, ktorá je osadená do nízkeho sokla z rovnakého materiálu. Stéla sa smerom nahor mierne zužuje, ukončená je zjednodušeným tvarom tympanónu. Celá predná strana náhrobníka je pokrytá textom a tesanými ornamentami. V spodnej časti ide o secesné vlnovky, tympanón je pokrytý rastlinnými rozvilinami. Náhrobník je zo zač. 20. stor., mohol sem byť prenesený aj zo staršieho zaniknutého bratislavského cintorína, napr. blumentálskeho. Túto domnienku podporuje aj umiestnenie náhrobníka v sektore 30, kde sú už novšie náhrobníky z konca 50.-tych rokov. V týchto rokoch bol likvidovaný cintorín na Račianskom mýte.

Franz Mayer (1852-1915) – Burgl. Gärtnermeister (mestský záhradník)
Elizabeth Mayer (1854-1945)

Literatúra a pramene:

1. Hamšíková, J: Bratislavské cintoríny – Martinský cintorín. (MÚOP 2005, rkp, archív MÚOP)

Spracoval:

PhDr. Jana Hamšíková, MÚOP

Autor fotodokumentácie:

PhDr. Jana Hamšíková (2005)

Dátum: 11/2018



Detail čelnej strany

Informatívna kópia z mapy

GIS, TOPSET Stupava

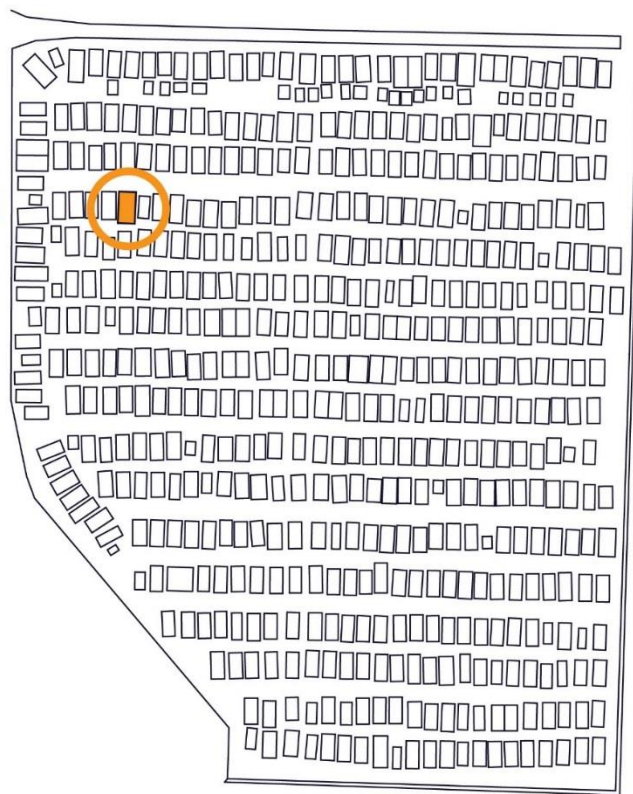
Okres: Bratislava II.

Obec: Bratislava, mestská časť Ružinov

Katastrálne územie: Ružinov

SEKTOR 30

131



**Výpis zo zasadnutia komisie kultúry, ochrany historických pamiatok a mediálnej
komisie MsZ zo dňa 16.01.2019**

K bodu 8

Aktualizácia Celomestského zoznamu pamätihodností Bratislavy

Stanovisko:

Komisia kultúry, ochrany historických pamiatok a mediálna komisia MsZ po prerokovaní materiálu odporúča Mestskému zastupiteľstvu hlavného mesta SR Bratislavy schváliť Aktualizáciu Celomestského zoznamu pamätihodností Bratislavy.

Uznesenie:

Komisia kultúry, ochrany historických pamiatok a mediálna komisia MsZ žiada primátora, aby zabezpečil zverejnenie zoznamu NKP na území hlavného mesta na stránke MÚOPu a na stránke hlavného mesta SR Bratislavy.

T: 20.02.2019

Hlasovanie:

Prítomní: 5 Za: 5 Proti: 0 Zdržal sa: 0

Za správnosť opisu:

Mgr. Katarína Lukyová, v. r.
tajomníčka komisie

Ing. Matej Vagač, v. r.
predseda komisie