

DOPRAVNÝ PODNIK BRATISLAVA, a. s.



DOPRAVNÝ PODNIK  
BRATISLAVA

## PLÁN DOPRAVNEJ OBSLUŽNOSTI

Časť: Ročný projekt organizácie MHD v Bratislave  
na rok 2016

**Ing. Bronislav Weigl - riaditeľ ÚPaT**

Spracovatelia :

Odbor dopravného inžinierstva  
Ing. Perďoch Marek - vedúci odboru  
Ing. Anna Solničková

Predkladá:

**Ing. Milan Urban**  
predseda predstavenstva  
a generálny riaditeľ

Schválil:

**JUDr. Ivo Nesrovnal**  
primátor Hlavného mesta SR Bratislava

Bratislava, november 2015

## O B S A H

1.	<b>Úvod</b>	3
2.	<b>Činnosti závažne ovplyvňujúce prevádzku MHD v roku 2016</b>	3
3.	<b>Prevádzkové režimy MHD v roku 2016</b>	3
4.	<b>Zmeny v organizácii MHD v roku 2016</b>	4
5.	<b>Zabezpečenie mimoriadnej dopravy v roku 2016</b>	
	5.1. Školská doprava	6
	5.2. Rekreačná doprava	8
	5.3. Posilová doprava počas kultúrno - spoločenských a športových podujatí	8
	5.4. Posilová doprava na cintoríny k Sviatku všetkých svätých	8
	5.5. Doprava v noci 24./25. 12. 2016 a 31. 12. 2016/1. 1. 2017	8
6.	<b>Plán kilometrických výkonov na rok 2016</b>	10
7.	<b>Rozdelenie výkonov MHD na rok 2016 podľa traktív</b>	
	7.1. Celkové km MHD	12
	7.2. Km MHD na území Bratislavy	13
8.	<b>Električky</b>	
	8.1. Trasy električkových liniek	14
	8.2. Vybrané parametre električkových liniek	14
9.	<b>Trolejbusy</b>	
	9.1. Trasy trolejbusových liniek	14
	9.2. Vybrané parametre trolejbusových liniek	15
10.	<b>Autobusy</b>	
	10.1. Trasy autobusových liniek	16
	10.2. Vybrané parametre autobusových liniek	19
11.	<b>Nočná doprava</b>	
	11.1. Trasy liniek nočnej dopravy	21
	11.2. Vybrané parametre liniek nočnej dopravy	22
12.	<b>Výhľad km na rok 2017</b>	23
13.	<b>Výhľad km na rok 2018</b>	23

## 1. ÚVOD

Ročný projekt organizácie mestskej hromadnej dopravy v Bratislave pre rok 2016 (ďalej RPO 2016) ako samostatná časť Plánu dopravnej obslužnosti Hlavného mesta SR Bratislavy vychádza z Ročného projektu organizácie mestskej hromadnej dopravy pre rok 2015 a jeho aktualizácií.

Organizácia električkovej dopravy je spracovaná k termínu 1. 1. 2016, kedy bude uvedená do prevádzky nová električková trať do Petržalky a začne premávka linky č. 1 po trase Petržalka, Bosákova - Hlavná stanica a späť.

Organizácia trolejbusovej dopravy je spracovaná podľa linkového vedenia k termínu 1. 6. 2015, od 1. 1. 2016 bude prevádzka trolejbusov zabezpečovaná vozidlami kategórie Tr30 a Tr31.

Organizácia autobusovej dopravy je spracovaná k termínu 1. 1. 2015, kedy dôjde k zmenám v linkovom vedení v súvislosti s prevádzkou električiek do Petržalky a požiadavkami cestujúcej verejnosti - skrátenie trasy linky č. 95 po Bosákovu ul. v Petržalke, skrátenie trasy linky č. 28 z Devínskej Novej Vsi po Most SNP, predĺženie trasy linky č. 30 z Lamača po Nové SND, ukončenie prevádzky liniek č. X13 a 82, zmeny grafikonov vybraných liniek a iné.

V celkových kilometrických výkonoch na rok 2016 sú započítané výkony nočných liniek, školských liniek a spojov, celkové výkony liniek č. 37, 525, 801 a 901. V kilometroch na území Bratislavy sú započítané výkony liniek č. 37 a 525 len na území mesta, výkony liniek č. 801 a 901 nie sú započítané, u ostatných liniek sú započítané ich celkové výkony.

## 2. ČINNOSTI ZÁVAŽNE OVPLYVŇUJÚCE PREVÁDZKU MHD V ROKU 2016

V tejto časti sú uvedené predpokladané stavebné a iné akcie, ktoré ovplyvnia organizáciu MHD v roku 2016. Uvedené sú iba tie akcie, ktoré sú k termínu predloženia RPO 2016 známe (ich termíny známe nie sú). Zmeny kilometrických výkonov pri jednotlivých akciách nie sú v RPO 2016 zahrnuté.

- **Stavebná činnosť, ktorá si vyžiada výluky v doprave - predpoklad**
  - stavba Nosný systém MHD, Prevádzkový úsek Janíkov dvor - Bosákova ul.
  - rekonštrukcia trolejbusovej trate v obratisku Gaštanová
  - oprava koľajovej trate Krížna - Vazovova
  - oprava koľajovej trate Karlova Ves - Iuventa
  - oprava koľajovej trate na Kamennom námestí
- **Iná činnosť, ktorá si vyžiada zmeny v organizácii dopravy**
  - rôzne kultúrno-spoločenské a športové podujatia.

## 3. PREVÁDZKOVÉ REŽIMY MHD V ROKU 2016

a/ **Štandardný prevádzkový režim** platí v pracovných dňoch, linky MHD premávajú podľa tzv. zimných grafikonov dopravy. Počas sobôt, nedeľ a sviatkov platí pre premávajúce linky prevádzkový režim **deň pracovného pokoja**.

Za dennú prevádzku MHD sa považuje obdobie od 04:30 h do 23:30 h. Čas prevádzky jednotlivých liniek MHD sa v rámci uvedeného obdobia určuje osobitne s prihliadnutím na charakter liniek a prepravné nároky jednotlivých oblastí mesta. Nočnú prevádzku MHD zabezpečujú linky nočnej dopravy v období od 23:30 h do 04:30 h.

b/ Počas **školských prázdnin** v roku 2016 platia nasledovné prevádzkové režimy:

- zimné prázdniny 4. - 7. 1. 2016:                      pracovný deň - školské prázdniny
- polročné prázdniny 1. 2. 2016:                      štandardný prevádzkový režim pracovný deň
- jarné prázdniny 22.2. - 26. 2. 2016                      pracovný deň - školské prázdniny, vybrané autobusové linky bez obmedzenia
- veľkonočné prázdniny 24. 3. a 29. 3. 2016: pracovný deň - školské prázdniny

- letné prázdniny 1.7. - 31. 8. 2016:                      pracovný deň - školské prázdniny
- jesenné prázdniny 28. a 31.10.2016:                štandardný prevádzkový režim pracovný deň
- zimné prázdniny 23. - 30.12.2016:                    pracovný deň - školské prázdniny

c/ Prevádzkový režim **deň pracovného pokoja** platí aj v tých pracovných dňoch, keď na ne prípadne **štátny sviatok** alebo **deň pracovného pokoja**. Sú to: 1. január 2016, 6. január 2016, 25. marec 2016, 28. marec 2016, 5. júl 2016, 29. august 2016, 1. september 2016, 15. september 2016, 1. november 2016, 17. november 2016, 26. december 2016

#### Štátne sviatky a dni pracovného pokoja v roku 2016 :

<b>1. január 2016</b>	piatok	štátny sviatok	Deň vzniku Slovenskej republiky
<b>6. január 2016</b>	streda	deň pracovného pokoja	Zjavenie Pána - Traja králi
<b>25. marec 2016</b>	piatok	deň pracovného pokoja	Veľký piatok
<b>28. marec 2016</b>	pondelok	deň pracovného pokoja	Veľkonočný pondelok
<b>1. máj 2016</b>	nedeľa	deň pracovného pokoja	Sviatok práce
<b>8. máj 2016</b>	nedeľa	deň pracovného pokoja	Deň víťazstva nad fašizmom
<b>5. júl 2016</b>	utorok	štátny sviatok	Sviatok sv. Cyrila a sv. Metoda
<b>29. august 2016</b>	pondelok	štátny sviatok	Výročie Slovenského nár. povstania
<b>1. september 2016</b>	štvrtok	štátny sviatok	Deň Ústavy Slovenskej republiky
<b>15. september 2016</b>	štvrtok	deň pracovného pokoja	Sedembolestná Panna Mária
<b>1. november 2016</b>	utorok	deň pracovného pokoja	Sviatok Všetkých svätých
<b>17. november 2016</b>	štvrtok	štátny sviatok	Deň boja za slobodu a demokraciu
<b>24. december 2016</b>	sobota	deň pracovného pokoja	Štedrý deň
<b>25. december 2016</b>	nedeľa	deň pracovného pokoja	Prvý sviatok vianočný
<b>26. december 2016</b>	pondelok	deň pracovného pokoja	Druhý sviatok vianočný

## 4. ZMENY V ORGANIZÁCIÍ MHD V ROKU 2016

V tomto bode sú uvedené len tie zmeny v organizácii dopravy, ktorých dátum je ku dňu predloženia ročného projektu známy.

### 1. 1. 2016

- 1/ začiatok premávky električiek do/z Petržalky linka č. 1 Petržalka, Bosákova - Hlavná stanica a späť
- 2/ skrátenie trasy linky č. 28 po Most SNP a linky č. 95 po Bosákovu ul. v Petržalke
- 3/ predĺženie trasy linky č. 30 po nové SND
- 4/ prevádzka trolejbusov Tr30 a Tr31
- 5/ zmeny grafikonov vybraných liniek

### 3. 1. 2016

- 1/ obnovenie prevádzky na linkách č. 131 a 141 po ukončení zimných školských prázdnin

### 8. 1. 2016

- 1/ obnovenie prevádzky na pravidelných linkách MHD nepremávajúcich počas zimných školských prázdnin, obnovenie prevádzky školských liniek a spojov
- 2/ obnovenie štandardného prevádzkového režimu podľa zimných grafikonov na pravidelných linkách MHD

### 1. 2. 2016

- 1/ polročné prázdniny na základných a stredných školách, nebudú premávať školské linky a spoje, pre ostatné linky platí štandardný prevádzkový režim

### 8. 2. 2016

- 1/ obnovenie prevádzky na linke č. 184 a 87/9 počas výukového obdobia na Ekonomickej univerzite

**22. - 26. 2. 2016**

1/ jarné prázdniny na základných a stredných školách, prevádzkový režim pracovný deň - školské prázdniny

2/ na vybraných linkách platí štandardný prevádzkový režim, nepremávajú školské linky a spoje

**24. 3. a 29. 3. 2016**

1/ veľkonočné prázdniny na základných a stredných školách, platí prevádzkový režim pracovný deň - školské prázdniny, nepremávajú školské linky a spoje

**23. 4. 2016**

1/ začiatok rekreačnej dopravy, počas dní pracovného voľna a pokoja zvýšené prepravné nároky smerom do/z Devína zabezpečované výpravou linky č. 29 s kĺbovými vozidlami

2/ počas dní pracovného voľna a pokoja zabezpečovaná preprava cestujúcich posilnenou linkou č. 43 na Kačín

**14. 5. 2016**

1/ ukončenie premávky linky č. 184 a spoja 87/9 v súvislosti s ukončením výukového obdobia na Ekonomickej univerzite

**13. 6. 2016**

1/ zrušenie prevádzky na linkách č. 131 a 141 v súvislosti s ukončením výukového obdobia na vysokých školách a počas letných školských prázdnin

**1. 7. 2016**

1/ letné školské prázdniny, nebudú premávať linky č. 133, 192, školské linky a spoje

2/ zavedenie režimu pracovný deň - školské prázdniny na pravidelných linkách MHD

**5. 9. 2016**

1/ obnovenie prevádzky pravidelných liniek, školských liniek a školských spojov, ktoré nepremávali počas letných školských prázdnin

2/ obnovenie štandardného prevádzkového režimu podľa zimných grafikonov na pravidelných linkách MHD

**18. 9. 2016**

1/ obnovenie prevádzky na linkách č. 131 a 141 po ukončení letných školských prázdnin a v súvislosti so začiatkom výukového obdobia na vysokých školách

**19. 9. 2016**

1/ obnovenie prevádzky na linkách č. 87/9 a 184 po ukončení letných školských prázdnin a v súvislosti so začiatkom výukového obdobia na Ekonomickej univerzite

**17. 10. 2016**

1/ ukončenie rekreačnej dopravy - linky č. 29 a 43

**28. 10. a 31. 10. 2016**

1/ jesenné školské prázdniny, platí štandardný prevádzkový režim, nepremávajú školské linky a spoje

**11. 12. 2016**

1/ zmena cestovných poriadkov vybraných liniek MHD, prispôsobenie sa novému grafikonu železničnej dopravy

**12. 12. 2016**

1/ ukončenie prevádzky na linkách č. 131 a 141 počas zimných školských prázdnin a skúškového obdobia na vysokých školách

**16. 12. 2016**

1/ ukončenie prevádzky na linkách č. 87/9 a 184 po ukončení výukového obdobia na Ekonomickej univerzite a v súvislosti so zimnými školskými prázdninami

**23., 27. - 30. 12. 2016**

1/ zimné školské prázdniny, premávka v režime pracovný deň - školské prázdniny, nepremávajú linky č. 133, 192, školské linky a školské spoje

## 5. ZABEZPEČENIE MIMORIADNEJ DOPRAVY V ROKU 2016

### 5.1. ŠKOLSKÁ DOPRAVA

Dopravný podnik Bratislava, a. s. zabezpečuje v rámci výkonov vo verejnom záujme aj dopravu žiakov do niektorých škôl na územní mesta. Výkony jednotlivých školských liniek sú zapracované do výkonov v rámci Ročného projektu organizácie MHD na rok 2016. V súčasnosti sú zabezpečované nasledovné linky školskej dopravy:

#### Školský spoj č. 1:

Prepravuje zdravotne postihnuté deti z Petržalky, Dúbravky a Karlovej Vsi do Špeciálnej základnej školy na Háľkovej ul. a do Základnej školy pre slabozrakých a nevidiacich na Svrčej ul. Vykonáva 1 jazdu ráno a 1 jazdu poobede. Spoj zabezpečuje samostatné vozidlo, ktoré nie je zahrnuté do premávky MHD.

#### Školský spoj č. 2:

Prepravuje zdravotne postihnuté deti a klientov z Devínskej Novej Vsi, Dúbravky a Karlovej Vsi do špeciálnych škôl a zariadení na Mokrohájskej ceste (Materská škola, Základná škola, Gymnázium, Obchodná akadémia, Obchodná škola, Stredná odborná škola, Inštitút pre pracovnú rehabilitáciu občanov so zdravotným postihnutím - Stredná odborná škola, Zariadenie komunitnej rehabilitácie Gaudeamus), Dúbravskej ceste (Základná škola, Praktická škola, Odborné učilište, Domov sociálnych služieb Rosa) a zdravotne postihnutých klientov do Domova sociálnych služieb (DSS) na Lipského ul. Spoj zabezpečuje samostatné nízkopodlažné vozidlo, ktoré nie je zahrnuté do premávky MHD. Vykonáva 1 jazdu ráno a 2 poobede.

#### Školský spoj č. 3:

Prepravuje zdravotne postihnuté deti z Petržalky do Špeciálnej základnej školy na Žehrianskej ul. Škola má posunutý začiatok vyučovania na 8:30 h. Spoj zabezpečuje vozidlo z linky č. 80 v rámci dojazdovej trasy do vozovne. Vykonáva 1 jazdu ráno.

#### Školský spoj č. 4:

Prepravuje zdravotne postihnuté deti a klientov z Petržalky do špeciálnych škôl a zariadení na Mokrohájskej ceste (Materská škola, Základná škola, Gymnázium, Obchodná akadémia, Obchodná škola, Stredná odborná škola, Inštitút pre pracovnú rehabilitáciu občanov so zdravotným postihnutím - Stredná odborná škola, Zariadenie komunitnej rehabilitácie Gaudeamus), Dúbravskej ceste (Základná škola, Praktická škola, Odborné učilište, Domov sociálnych služieb Rosa) a zdravotne postihnutých klientov do DSS na Banšelovej ul. a DSS na Sibírskej ul. (len v pondelok a piatok). Spoj zabezpečuje samostatné nízkopodlažné vozidlo, ktoré nie je zahrnuté do premávky MHD. Vykonáva 1 jazdu ráno a 2 poobede. DSS na Banšelovej a DSS na Sibírskej ul. obsluhuje v rámci výjazdovej a dojazdovej trasy z/do vozovne.

#### Školský spoj č. 5:

Prepravuje zdravotne postihnuté deti a klientov z Podunajských Biskupíc, Dolných honov, Vrakune a Ružinova do špeciálnych škôl a zariadení na Mokrohájskej ceste (Materská škola, Základná škola, Gymnázium, Obchodná akadémia, Obchodná škola, Stredná odborná škola, Inštitút pre pracovnú rehabilitáciu občanov so zdravotným postihnutím - Stredná odborná škola, Zariadenie komunitnej rehabilitácie Gaudeamus), Dúbravskej ceste (Základná škola, Praktická škola, Odborné učilište, Domov sociálnych služieb Rosa) a zdravotne postihnutých klientov do DSS na Lipského ul. Spoj zabezpečuje samostatné nízkopodlažné vozidlo, ktoré nie je zahrnuté do premávky MHD. Vykonáva 1 jazdu ráno a 1 poobede.

#### Školský spoj č. 8:

Prepravuje zdravotne postihnuté deti z Bratislavy a okolia do Základnej školy s Materskou školou pre deti a žiakov so sluchovým postihnutím na Drotárskej ceste. Školský spoj vykonáva v piatok 3 jazdy od školy na Hlavnú stanicu a v nedeľu 2 jazdy z Hlavnej stanice ku škole. V dňoch školského vyučovania zabezpečuje spoj samostatné vozidlo, ktoré nie je zahrnuté do premávky MHD (zo šk. spoja 2), v nedeľu je spoj vykonaný v rámci linky č. 141.

#### Školský spoj č. 10:

Spoj bol pôvodne zavedený pre prepravu žiakov z Dev. Novej Vsi, Dúbravky a Karlovej Vsi do Základnej školy a Gymnázia s vyučovacím jazykom maďarským na Dunajskej ul. V súčasnosti okrem toho zabezpečuje aj posilovú kapacitu pre žiakov z Dev. Novej Vsi do škôl v Dúbravke a Karlovej Vsi. Škola má posunutý začiatok vyučovania na 8:15 h. Spoj zabezpečuje vozidlo z linky č. 21 v rámci dojazdovej trasy do vozovne. Vykonáva 1 jazdu ráno.

Školský spoj č. 11:

Prepravuje žiakov z oblasti Studenej ul. do Základnej školy na Vrútockej ul. Spoj zabezpečuje vozidlo z linky č. 58. Vykonáva 1 jazdu ráno.

Školský spoj č. 12:

Prepravuje žiakov z Petržalky do Základnej školy Svätej rodiny na Gercenovej ul. Škola má posunutý začiatok vyučovania na 8:20 h. Spoj zabezpečuje vozidlo z linky č. 92. Vykonáva 1 jazdu ráno.

Školský spoj č. 14:

Prepravuje žiakov z Východného do Základnej školy na Hubeného ul. v Rači. Spoj zabezpečuje vozidlo z linky č. 52 (ráno) resp. 56 (poobede). Vykonáva 1 jazdu ráno a 3 jazdy poobede.

Školský spoj č. 17:

Prepravuje žiakov z Dlhých dielov do škôl v Karlovej Vsi. Spoj zabezpečuje vozidlo z linky č. 32. Vykonáva 1 jazdu ráno.

Školský spoj č. 18:

Prepravuje deti z Čunova do základných škôl v Rusovciach a Jarovciach. Spoj zabezpečuje vozidlo z linky č. 91. Vykonáva 1 jazdu ráno.

Uvedená školská doprava predstavuje z celkových výkonov RPO 2016 objem 112 537 vzk, z toho pre špeciálne školy 92 298 vzk, pre ostatné školy 19 239 vzk.

## Súhrnný prehľad liniek školskej dopravy v roku 2016 (189 školských dní)

Spoj č.	Škola/Zariadenie	Vozidlo z linky č.	Odjazdené		Poznámka	Zriaďovateľ
			vzk/deň	vzk/rok		
1	Špeciálna ZŠ Háľkova	samostatné	88,382	16 704		Obvodný úrad Bratislava
	ZŠ pre slabozrakých a nevidiacich, Svrčia					Obvodný úrad Bratislava
2	Špeciálne školy Mokrohájska 3	samostatné	144,107	27 236		Obvodný úrad Bratislava
	Inštitút pre pracovnú rehabilitáciu - SOŠ Mokrohájska 1					MPSVR SR
	Špeciálne školy Dúbravská cesta					Obvodný úrad Bratislava
	DSS Lipského					BSK
3	Špeciálna ZŠ Žehrianska	80 dojazd	13,269	2 508	posunutý začiatok vyučovania na 8:30 h	Obvodný úrad Bratislava
4	Špeciálne školy Mokrohájska 3	samostatné	159,489	30 143		Obvodný úrad Bratislava
	Inštitút pre pracovnú rehabilitáciu - SOŠ Mokrohájska 1					MPSVR SR
	Špeciálne školy Dúbravská cesta					Obvodný úrad Bratislava
	DSS Prima, n.o., Banšelova					nezisková organizácia
	DSS Sibírska					BSK
5	Špeciálne školy Mokrohájska 3	samostatné	81,933	15 485		Obvodný úrad Bratislava
	Inštitút pre pracovnú rehabilitáciu - SOŠ Mokrohájska 1					MPSVR SR
	Špeciálne školy Dúbravská cesta					Obvodný úrad Bratislava
	DSS Lipského					BSK
8	ZŠ s MŠ pre deti a žiakov so sluchovým postihnutím Drotárska	samostatné/141	v piatok 26, 057 v nedeľu 5,778	1 221		Obvodný úrad Bratislava
10	ZŠ Dunajská	21 dojazd	7,736	1 462	posunutý začiatok vyučovania na 8:15 h	BSK
	školy Dúbravka, Karlova Ves					MČ Dúbravka, MČ Karlova Ves

11	ZŠ Vrútocká	58	5,253	993		MČ Ružinov
12	ZŠ Svätej rodiny Gercenova	92	15,078	2 850	posunutý začiatok vyučovania na 8:20 h	Arcibiskupstvo Bratislava -Trnava
14	ZŠ Hubeného	52/56	51,330	9 605		MČ Rača
17	ZŠ Karloveská	32	3,900	737		MČ Karlova Ves
	Cirkevná ZŠ Karloveská					Arcibiskupstvo Bratislava -Trnava
	ZŠ Majerníkova					MČ Karlova Ves
	Spojená škola Tilgnerova					MČ Karlova Ves
18	ZŠ Jarovce	91	19,008	3 593		MČ Jarovce
	ZŠ Rusovce					MČ Rusovce
<b>spolu</b>	-	-	-	<b>112 537</b>	-	-

## 5. 2. REKREAČNÁ DOPRAVA

1/ Od **23. 4. 2016 do 16. 10. 2016** počas dní pracovného voľna a pokoja budú zvýšené prepravné nároky smerom do/z Devína zabezpečené výpravou linky **č. 29** s kľbovými vozidlami

2/ Od **23. 4. 2016 do 16. 10. 2016** počas dní pracovného voľna a pokoja bude zabezpečovaná preprava cestujúcich posilnenou linkou **č. 43** na Kačín.

3/ V mesiacoch **júl a august 2016** počas dní pracovného voľna a pokoja pre zvládnutie zvýšených prepravných nárokov do Rusoviec budú na linke **č. 91** vypravované kľbové autobusy.

## 5. 3. POSILOVÁ DOPRAVA POČAS KULTÚRNO - SPOLOČENSKÝCH A ŠPORTOVÝCH PODUJATÍ

Zvýšené prepravné nároky počas kultúrno-spoločenských a športových podujatí v priebehu roka budú zabezpečené posilovou dopravou, na ktorú je v rámci RPO 2016 vyčlenený objem 100 000 vzkm. Z uvedeného objemu bude posilová doprava zabezpečená na podujatia:

- o Bratislava pre všetkých 2 600 vzkm
- o Vajnorské dožinky 180 vzkm
- o Svetový pohár vo vodnom slalome v Čunove 2 170 vzkm
- o Vinobranie Rača 990 vzkm
- o slávnosti na Hrade Devín 1 000 vzkm

a ďalšie podľa požiadaviek Oddelenia dopravného inžinierstva Magistrátu hl. m. SR Bratislavy.

## 5. 4. POSILOVÁ DOPRAVA NA CINTORÍNY K SVIATKU VŠETKÝCH SVÄTÝCH

V dňoch **30. 10. - 1. 11. 2016** v čase zvýšenej návštevnosti cintorínov bude posilnená prepravná kapacita na vybraných autobusových a trolejbusových linkách posilovými spojmi resp. vozidlami s vyššou kapacitou - linky **č. 31, 32, 37, 39, 208**. Prepravná kapacita do Krematória a k Cintorínu Petržalka bude posilnená mimoriadnymi linkami **X38** a **X80**.

Výkony uvedenej posilovej dopravy v objeme cca 5800 vzkm sú započítané v celkových kilometrických výkonoch MHD na rok 2016.

## 5. 5. DOPRAVA V NOCI 24./25. 12. 2016 a 31. 12. 2016/1. 1. 2017

**24. /25. 12. 2016** - denná premávka v režime sobota/nedeľa/sviatok bude dňa 24. 12. 2016 po 17:00 h postupne ukončovaná, od 18:30 h začne premávka nočných liniek, ktorá potrvá do cca 06:30 h dňa 25. 12. 2016.



**31. 12. 2016/1. 1. 2017** - denná premávka v režime pracovný deň - školské prázdniny. Na zabezpečenie zvýšených prepravných nárokov na oslavy príchodu Nového roku budú vypravené mimoriadne spoje na vybraných električkových, trolejbusových a autobusových linkách. Premávka liniek nočnej dopravy bude zabezpečená až do cca 06:30 h dňa 1. 1. 2017.

Výkony tejto posilovej dopravy nie sú započítané v celkových kilometrických výkonoch MHD na rok 2017.

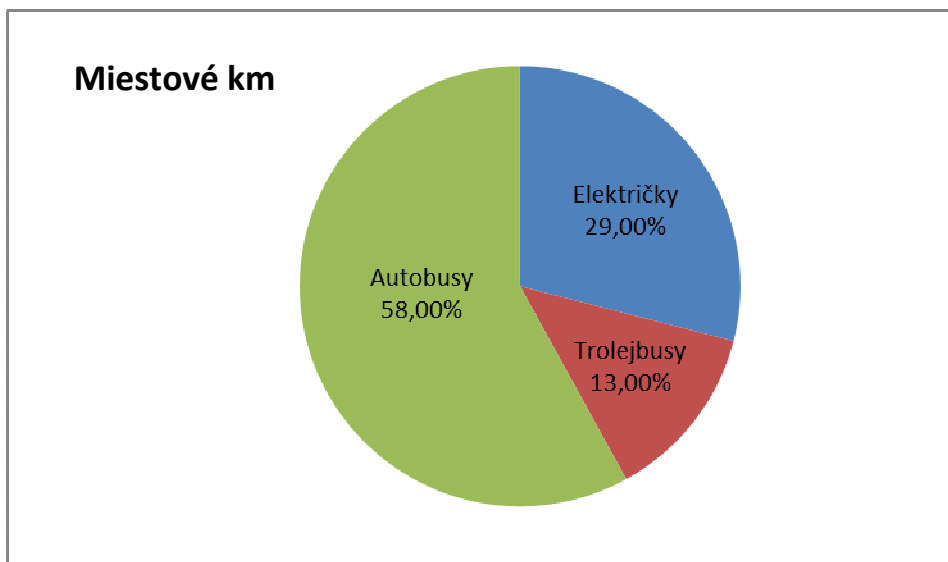
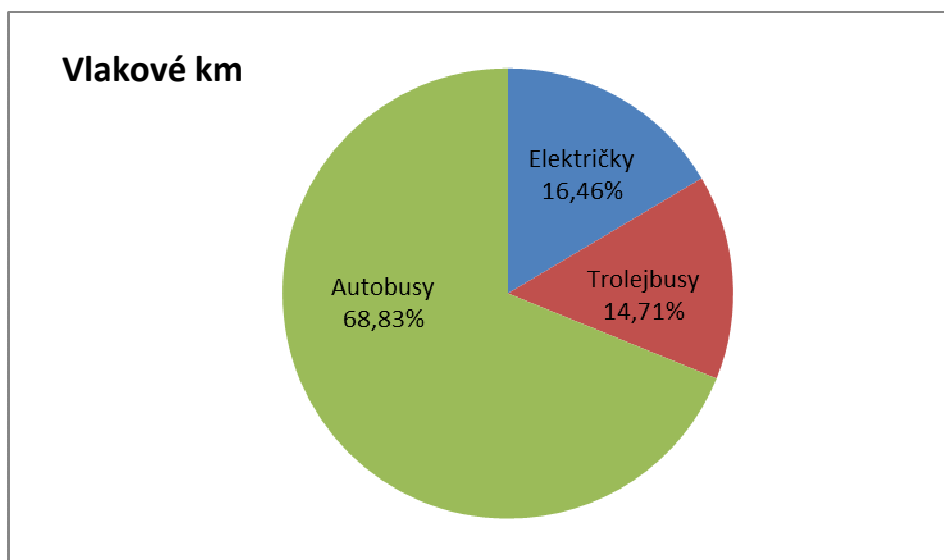
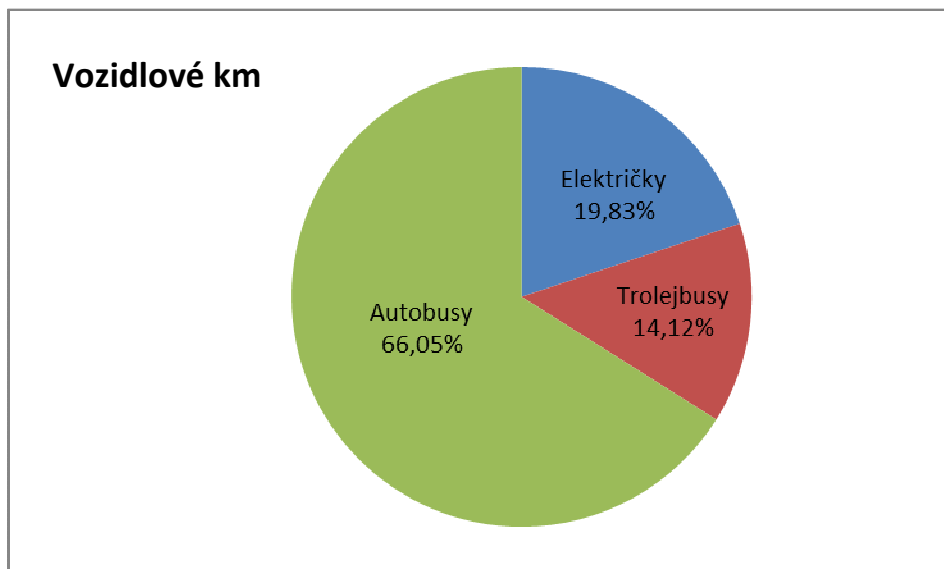
## 6. PLÁN KILOMETRICKÝCH VÝKONOV MHD NA ROK 2016

	Trakcia/typ vozidiel	celkové km MHD	km MHD na území Bratislavy
<b>Vozidlové km</b> (v tis.)	<b>Električky</b>		
	TT	3 460	3 460
	K	1 794	1 794
	T29/T30	3 234	3 234
	<b>spolu</b>	<b>8 488</b>	<b>8 488</b>
	<b>Trolejbusy</b>		
	krátky	2 770	2 770
	kĺbový	3 273	3 273
	<b>spolu</b>	<b>6 043</b>	<b>6 043</b>
	<b>Autobusy</b>		
	mini	262	262
	midi	2 793	2 762
	SOR 10,5	2 679	2 412
	krátky	7 648	7 485
	Solaris	1 076	1 076
	kĺbový	10 858	10 858
	Mercedes Capa City	2 949	2 949
	<b>spolu</b>	<b>28 265</b>	<b>27 804</b>
	<b>MHD spolu</b>	<b>42 796</b>	<b>42 335</b>
	<b>Vlakové km</b> (v tis.)	<b>Električky</b>	
TT		1 730	1 730
K		1 794	1 794
T29/T30		3 234	3 234
<b>spolu</b>		<b>6 758</b>	<b>6 758</b>
<b>Trolejbusy</b>			
krátky		2 770	2 770
kĺbový		3 273	3 273
<b>spolu</b>		<b>6 043</b>	<b>6 043</b>
<b>Autobusy</b>			
mini		262	262
midi		2 793	2 762
SOR 10,5		2 679	2 412
krátky		7 648	7 485
Solaris		1 076	1 076
kĺbový		10 858	10 858
Mercedes Capa City		2 949	2 949
<b>spolu</b>		<b>28 265</b>	<b>27 804</b>
<b>MHD spolu</b>		<b>41 066</b>	<b>40 605</b>
<b>Miestové km</b> (v tis.)		<b>Električky</b>	
	TT	380 657	380 657
	K	286 979	286 979
	T29/T30	776 056	776 056
	<b>spolu</b>	<b>1 443 692</b>	<b>1 443 692</b>
	<b>Trolejbusy</b>		
	krátky	221 568	221 568
	kĺbový	425 475	425 475
	<b>spolu</b>	<b>647 043</b>	<b>647 043</b>
	<b>Autobusy</b>		
	mini	5 238	5 238
	midi	153 616	151 926
	SOR 10,5	174 109	156 767
	krátky	611 886	598 805
	Solaris	118 403	118 403
	kĺbový	1 411 520	1 411 520
	Mercedes Capa City	412 843	412 843
	<b>spolu</b>	<b>2 887 615</b>	<b>2 855 502</b>
	<b>MHD spolu</b>	<b>4 978 350</b>	<b>4 946 237</b>

Poznámka: Pre výpočet miestových km boli použité nasledovné koeficienty obsaditeľnosti vozidiel (platné od 1. 6. 2013 v rámci IDS BK):  
električky: TT = 220, K = 160 miest, T29/T30 = 240 miest  
trolejbusy: krátky = 80, kĺbový = 130 miest  
autobusy: mini = 20, midi = 55, SOR 10,5 = 65, krátky = 80, Solaris = 110, kĺbový = 130,  
Mercedes CapaCity (MCC) = 140 miest.

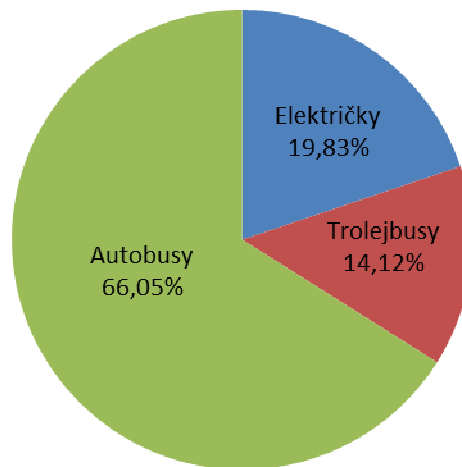
# ROZDELENIE VÝKONOV MHD NA ROK 2016 PODĽA TRAKCIÍ

## 7. 1. CELKOVÉ KM MHD

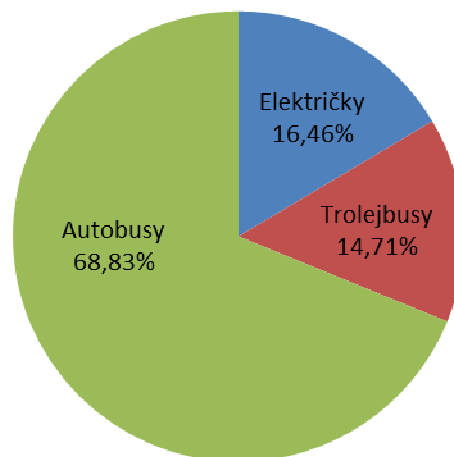


## 7. 2. KM MHD NA ÚZEMÍ BRATISLAVY

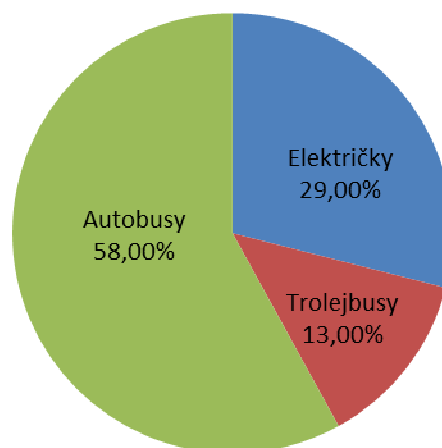
### Vozidlové km



### Vlakové km



### Miestové km





## 8. ELEKTRICKÝ

### 8.1. TRASY ELEKTRICKOVÝCH LINIEK

stav k 1. 1. 2016

Linka	Trasa linky
1	Hlavná stanica, Štefanovičova, I. Karvaša, Radlinského, Obchodná, Nám. SNP, Štúrova, Starý most, <b>Petržalka-Bosákova</b> a späť
2	ŽST Nové Mesto, Vajnorská, Trnavské mýto, Krížna, Vazovova, Radlinského, I. Karvaša, Štefanovičova, <b>Hlavná stanica</b> a späť
3	<b>Rača - Komisárky</b> , Čachtická, Račianska, ŽST Vinohrady, Račianske mýto, Radlinského, Americké nám., Špitálska, >> <b>Nám. SNP/</b> << <b>Kamenné nám.</b> a späť
4	<b>Dúbravka - Pri kríži</b> , Saratovská, M. Sch.-Trnavského, Karloveská, Botanická, Nábr. arm. gen. L. Svobodu, Rázusovo nábr., Mostová, Jesenského, Špitálska, Krížna, Trnavské mýto, Vajnorská, <b>Zlaté piesky</b> a späť
5	<b>Rača - Komisárky</b> , Čachtická, Račianska, ŽST Vinohrady, Račianske mýto, Radlinského, Obchodná, Kapucínska, tunel, Nábr. arm. gen. L. Svobodu, Botanická, Karloveská, M. Sch.-Trnavského, Saratovská, <b>Dúbravka - Pri kríži</b> a späť
6	<b>Karlova Ves</b> , Botanická, Nábr. arm. gen. L. Svobodu, Rázusovo nábr., Mostová, Jesenského, Námestie SNP, Obchodná, Radlinského, Račianske mýto, Račianska, <b>Rača-Komisárky/ŽST Vinohrady</b> a späť (v raňajšej špičke po Raču, v odpoľudňajšej po ŽST Vinohrady)
8	<b>Ružinov - Astronomická</b> , Ružinovská, Záhradnícka, Miletičova, Trnavské mýto, Krížna, Vazovova, Radlinského, Obchodná, >> <b>Kamenné nám./</b> << <b>Nám. SNP</b> a späť
9	<b>Karlova Ves</b> , Botanická, Nábr. arm. gen. L. Svobodu, tunel, Kapucínska, Nám. SNP, Špitálska, Krížna, Trnavské mýto, Miletičova, Záhradnícka, Ružinovská, <b>Ružinov - Astronomická</b> a späť

Vysvetlivky :

>> smer tam

<< smer späť

### 8.2. VYBRANÉ PARAMETRE ELEKTRICKOVÝCH LINIEK

Linka	Dĺžka linky (km)	Rozsah prevádzky linky	Typ vozidla	Interval priemerný (min)				Ponúkaná hod. kapacita P - P (p. miest/h r. šp.)
				P - P			S - N 8:00 - 18:00	
				ranná šp.	sedlo	odp. šp.		
1	11,0	P-P, S, N	T30	8,0	8,0	8,0	15,0	1 800
2	9,3	P-P, S, N	K	8,0	8,0	8,0	15,0	1 200
3	19,2	P-P, S, N	T29/K	8,0	8,0	8,0	15,0	1 650
4	36,6	P-P, S, N	T29/T30	8,0	8,0	8,0	15,0	1 800
5	39,2	P-P, S, N	TT	8,0	8,0	8,0	15,0	1 650
6	25,0	P-P	TT/K	8,0	-	8,0	-	1 425
8	13,3	P-P, S, N	T29/K	8,0	8,0	8,0	15,0	1 650
9	25,0	P-P, S, N	K	8,0	8,0	8,0	15,0	1 200

Poznámka: Ponúkaná hodinová kapacita bola vypočítaná z kapacity vozidla pri obsadenosti

TT = 220 miest

K = 160 miest

T29, T30 = 240 miest.

Použité podklady: Aktuálne tabuľky výkonov električkových liniek.



## 9. TROLEJBUSY

### 9.1. TRASY TROLEJBUSOVÝCH LINIEK

stav k 1.6. 2015

Linka	Trasa linky
33	<b>Dlhé diely - Kuklovská</b> , Majerníkova, H. Meličkovej, <b>Karlova Ves - Molecova</b> a späť
64	<b>Lovinského</b> , Hroboňova, Brnianska, Pražská, Šancová, Račianske mýto, Trnavské mýto, <b>Jelačičova</b> a späť

201	<b>Dolné hony - Čiližská</b> , Dvojkřížna, Kazanská, Uzbecká, Vrakunská, Gagarinova, Prievozská, Miletičova, Trnavské mýto, Račianske mýto, Šancová, <b>Hlavná stanica</b> a späť
202	<b>Dolné hony - Čiližská</b> , Dvojkřížna, Kazanská, Uzbecká, Vrakunská, Gagarinova, Prievozská, Mlynské nivy, <b>Rajská</b> a späť
203	<b>Koliba</b> , Jeséniova, Podkolibská, Karpatská, Žilinská, Nám. slobody, Hodžovo nám., Palisády, Mudroňova, <b>Búdková</b> a späť
204	<b>Valašská</b> , Mlynská dolina, Limbová, Stromová, Pražská, Šancová, Račianske mýto, Trnavské mýto, Trnavská, Rožňavská, Slovinská, Bulharská, <b>Trnávka - Rádiová</b> a späť
205	<b>Trnávka - Rádiová</b> , Bulharská, Slovinská, Rožňavská, Trnavská, Jégého, Záhradnícka, Svätoplukova, Mlynské nivy, <b>Rajská</b> a späť
206	<b>Kramáre - Národný ústav srdcových a cievnych chorôb</b> , Vlárška, Stromová, Pražská, Štefánikova, Hodžovo nám., Kollárovo nám., Ul. 29. augusta, <b>Autobusová stanica Mlynské nivy</b> a späť
207	<b>Vojenská nemocnica</b> , Patrónka, Valašská, >> Hýrošova, >> Západný rad, Gaštanová, Lovinského, Búdková, Mudroňova, Palisády, Hodžovo nám., Kollárovo nám., Mickiewiczova, Záhradnícka, Svätoplukova, Prievozská, Miletičova, Trenčianska, <b>Ružová dolina - Mliekarenská</b> a späť
208	<b>Cintorín Vračuňa</b> , Mierová, Prievozská, Mlynské nivy, Ul. 29. augusta, Kollárovo nám., Hodžovo nám., Palisády, <b>Šulekova</b> a späť
209	<b>Kramáre - Národný onkologický ústav</b> , Stará Klenová, Vlárška, Stromová, Pražská, Šancová, Račianske mýto, Trnavské mýto, Miletičova, Trenčianska, Trenčianska, <b>Ružová dolina - Mliekarenská</b> a späť
210	<b>Hlavná stanica</b> , Šancová, Račianske mýto, Legionárska, Karadžičova, AS Mlynské nivy, Dostojevského rad, Olejkárska, <b>Nové SND</b> a späť
211	<b>Kramáre - Národný onkologický ústav</b> , Stará Klenová, Vlárška, Limbová, Patrónka, <b>Vojenská nemocnica</b> a späť.
212	<b>Vojenská nemocnica</b> , Patrónka, Limbová, Stromová, Pražská, Štefánikova, Hodžovo nám., Kollárovo nám., Mickiewiczova, Záhradnícka, Jégého, <b>Zimný štadión</b> a späť

Vysvetlivky :

>> smer tam

<< smer späť

## 9.2. VYBRANÉ PARAMETRE TROLEJBUSOVÝCH LINIEK

Linka	Dĺžka linky (km)	Rozsah prevádzky linky	Typ vozidla	Interval priemerný (min)				Ponúkaná hod. kapacita P - P (p. miest/h r. šp.)
				P - P			S - N 8:00 - 18:00	
				ranná šp.	sedlo	odp. šp.		
33	5,4	P-P, S, N	klbový	6,0	10,0	6,0	15,0	1 300
64	9,8	P-P, S, N	krátky	15,0	30,0	15,0	30,0	320
201	22,0	P-P, S, N	klbový	7,0	8,0	8,0	12,0	1 040
202	19,0	P-P, S, N	klbový	7,0	8,0	8,0	12,0	1 040
203	13,0	P-P, S, N	krátky	12,0	15,0	12,0	15,0	400
204	18,1	P-P, S, N	klbový/krátky <sup>1)</sup>	10,0	12,0	12,0	15,0	713
205	13,4	P-P, S, N	krátky	10,0	12,0	12,0	15,0	480
206	10,2	P-P, S, N	krátky/klbový <sup>2)</sup>	10,0	20,0	12,0	30,0	540
207	20,7	P-P, S, N	krátky	12,0	15,0	12,0	15,0	400
208	15,5	P-P, S, N	klbový <sup>1)</sup>	6,0	8,0	8,0	12,0	1 300
209	12,2	P-P, S, N	krátky	10,0	12,0	12,0	30,0	480
210	7,8	P-P, S, N	krátky	12,0	12,0	12,0	12,0	400
211	5,2	P-P, S, N	krátky	10,0	30,0	12,0	30,0	480
212	14,5	P-P, S, N	klbový <sup>1)</sup>	10,0	12,0	12,0	15,0	780

Vysvetlivky:

1) v S, N krátky

2) v S,N a cez prázdniny krátky

**Poznámka:** Ponúkaná hodinová kapacita bola vypočítaná z kapacity vozidla pri obsadenosti

krátky = 80 miest

klbový = 130 miest.

**Použitie podklady:** Aktuálne tabuľky výkonov trolejbusových liniek.



## 10. AUTOBUSY

### 10.1. TRASY AUTOBUSOVÝCH LINIEK

stav k 1. 1. 2016

Linka	Trasa linky
20	<b>Devínska Nová Ves - Opletalova</b> , Istrijská, Eisnerova, Technické sklo, Agátová, Saratovská, M. Sch.-Trnavského, Harmincova, <b>TESCO Lamač</b> a späť; vybrané spoje premávajú v Dúbravke od/po zastávku Žatevná
21	<b>Devínska Nová Ves - Jána Jonáša-VW</b> , Jána Jonáša, Istrijská, Eisnerova, Patrónka, Pražská, Šancová, Račianske mýto, Karadžičova, <b>Autobusová stanica Mlynské nivy</b> a späť; vybrané spoje premávajú v Dev. Novej Vsi od/po zastávku Na hriadkach
23	<b>Devínska Nová Ves - Jána Jonáša-VW</b> , Jána Jonáša, cesta do Stupavy, Agátová, Saratovská, Alexyho, Lamačská cesta, Hodonínska, Podháj, <b>Lamač</b> a späť; určené spoje zachádzajú po zastávku Mláka v Dev. Novej Vsi
24	<b>Devínska Nová Ves - Volkswagen</b> , cesta do Stupavy, Jána Jonáša, <b>Devínska Nová Ves - Jána Jonáša-VW</b> a späť
25	<b>Devínska Nová Ves - Volkswagen</b> , cesta do Stupavy, Patrónka, Pražská, Šancová, Račianske mýto, Karadžičova, <b>Autobusová stanica Mlynské nivy</b> a späť
26	<b>Devínska Nová Ves - Jána Jonáša-VW</b> , Jána Jonáša, cesta do Stupavy, Volkswagen, cesta do Stupavy, Saratovská, Repaškého, <b>Dúbravka - Žatevná</b> a späť
27	<b>Dúbravka - OC Dubrava</b> , Saratovská, Pri križi, Homolova, Cabanova, Tranovského, Štepná, Pod záhradami, <b>Dúbravka - Alexyho</b> a späť
28	<b>Devínska Nová Ves - Opletalova</b> , Istrijská, cesta do Dev. Novej Vsi, Kremel'ská, Devínska cesta, Botanická, Nábr. arm. gen. L. Svobodu, <b>Most SNP</b> a späť; určené spoje zachádzajú cez ulice Hradištná, Na Grbe a Novoveská
29	<b>Hrad Devín</b> , Kremel'ská, Devínska cesta, Botanická, Nábr. arm. gen. L. Svobodu, <b>Most SNP</b> a späť
30	<b>Lamač</b> , Podháj, Hodonínska, Segnáre, Lamačská cesta, Patrónka, Mlynská dolina, Nábr. arm. gen. L. Svobodu, Vajanského nábrežie, Dostojevského rad, <b>Nové SND</b> a späť
31	<b>Cintorín Slávičie údolie</b> , Mlynská dolina, Nábr. arm. gen. L. Svobodu, Staromestská, Nám. 1. mája, >> Imricha Karvaša, << Mýtina, >> Radlinského, Račianske mýto, >> Šancová, << Legionárska, << Krížna, <b>Trnavské mýto</b> a späť
32	<b>Dlhé diely - Kuklovska</b> , Majerníkova, H. Meličkovej, Molecova, Botanická, Mlynská dolina, Limbová, Stromová, Brnianska, Pražská, <b>Hlavná stanica</b> a späť
35	<b>Dlhé diely - Kuklovska</b> , Kuklovska, Sološnícka, Šaštínska, Karloveská, Harmincova, Polianky, <b>Dúbravská cesta</b> a späť
37	<b>Záhorská Bystrica</b> , >> Československých tankistov, >> Bratislavská, << Gbelská, << Tatranská, Hodonínska, Lamačská cesta, << TESCO Lamač, Patrónka, Mlynská dolina, Nábr. arm. gen. L. Svobodu, <b>Most SNP</b> a späť; určené spoje zachádzajú do Marianky a na Strmé vršky
39	<b>Cintorín Slávičie údolie</b> , Mlynská dolina, Nábr. arm. gen. L. Svobodu, Staromestská, Nám. 1. mája, >> Imricha Karvaša, << Mýtina, >> Radlinského, Račianske mýto, >> Šancová, << Legionárska, << Krížna, Trnavské mýto, Trnavská, <b>Ružinov - Súhvezdná</b> a späť
41	<b>Vozovňa Hroboňova</b> , Hroboňova, Matúšova, Drotárska cesta, <b>Búdková</b> a späť; určené spoje zachádzajú ráno na Hlavnú stanicu
43	<b>Lesopark</b> , Železná studnička, Cesta na Červený most, <b>Patrónka</b> a späť; určené spoje zachádzajú počas rekreačnej dopravy na Kačín
44	<b>Koliba</b> , Bárdošova, Na Revíne, >> L. Dérera, Guothova, << L. Dérera, Bárdošova, Stromová, Jaskový rad, << Pod strážami, << Matúškova, <b>Jaskový rad</b> a späť; určené spoje zachádzajú k Národnému onkologickému ústavu
50	<b>OD Slimák</b> , Kukučínova, Riazanská, Vajnorská, ŽST Nové Mesto, Tomášikova, Ružinovská, Záhradnícka, Miletičova, Košická, << Svätoplukova, Mlynské nivy, Dostojevského rad, >> Landererova, >> Most Apollo, << Vajanského nábr., << Rázusovo nábr., << Most SNP, Einsteinova, <b>Petržalka - Aupark</b> a späť
51	<b>Vozovňa Krasňany</b> , Nobelova, Odborárska, Vajnorská, Riazanská, Kukučínova, Tehelná, Kukučínova, <b>Trnavské mýto</b> a späť
52	<b>Východné - Na pasekách</b> , Pri Šajbách, Devianska, Rustaveliho, <b>Rača - Tbiliská</b> a späť
53	<b>Trnavské mýto</b> , >> Vajnorská, >> Bajkalská, Trnavská, Rožňavská, Cesta na Senec, Roľnícka,



	<b>Vajnory-konečná a späť</b>
<b>54</b>	<b>Východné - Sklabinská</b> , Dopravná, << Obchod Vajnory, Roľnícka, <b>ŽST Vajnory</b> a späť
<b>56</b>	<b>Rača - Tbiliská</b> , Rustaveliho, Detvianska, Alstrova, Barónka, Kubačova, Detvianska, Pri Šajbách, Východná, Cesta na Senec, << areál TESCO Zlaté piesky, Studená, <b>Trnávka - Studená</b> a späť; určené spoje zachádzajú v Rači na Potočnú ul. a na Záhumenice
<b>57</b>	<b>Vozovňa Jurajov dvor</b> , Bojnická, <b>Žabí majer</b> a späť; <b>Vozovňa Jurajov dvor</b> , >> Bojnická, >> Pribylinská, >> Staviteľská, >> <b>Žabí majer - Stavivá</b> , >> Kalné jazero, >> Stará Vajnorská, <b>Vozovňa Jurajov dvor</b>
<b>58</b>	<b>ŽST Nové Mesto</b> , Vajnorská, Magnetová, Mierová kolónia, Rádiová, <b>Trnávka - Technická</b> a späť
<b>59</b>	<b>Rača - Na pantoch</b> , Rybničná, Púchovská, Račianska, ŽST Vinohrady, Račianske mýto, Mýtna, << Vazovova, Staromestská, Most SNP, Panónska cesta, Bratská, Smolenická, Budatínska, Lietavská, Jantárová cesta, Betliarska, <b>Petržalka - Antolská</b> a späť
<b>61</b>	<b>Letisko M. R. Štefánika</b> , Ivanská cesta, >> od 08:00 h do 23:00 h cez areál Avion Shopping Parku, Trnavská, Trnavské mýto, Račianske mýto, Šancová, <b>Hlavná stanica</b> a späť
<b>63</b>	<b>Avion Shopping Park</b> , Galvaniho, Rožňavská, Trnavská, Trnavské mýto, Šancová, Pražská, Brnianska, Patrónka, Lamačská cesta, << určené spoje cez areál TESCO Lamač, Hodonínska, Podháj, <b>Lamač</b> a späť
<b>65</b>	<b>Dolné hony - Čiližská</b> , Dvojkřížna, Kazanská, Ulica svornosti, Popradská, Gagarinova, úsek diaľnice D1, << Avion Shopping Park, Galvaniho, Bulharská, Rádiová, Rožňavská, Bojnická, Stará Vajnorská, Tuhovská, nadjazd Vajnory, Pri starom letisku, Roľnícka, Rybničná, Na pantoch, Rybničná, Púchovská, Detvianska, Rustaveliho, <b>Rača - Tbiliská</b> a späť
<b>66</b>	<b>Prievoz - Domkárska</b> , ŽST ÚNS, Parková, Kaštieľska, Tomášikova, Drieňová, Bajkalská, >> Trenčianska, << Záhradnícka, Miletičova, <b>Trhovisko</b> a späť
<b>67</b>	<b>Ružinov - Astronomická</b> , Vrakunská cesta, Hradská, Dvojkřížna, Kazanská, Uzbecká, Korytnická, Učiteľská, Trojičné nám., Ul. padlých hrdinov, Devätinová, <b>Podunajské Biskupice - Vinohradnícka</b> a späť
<b>68</b>	<b>Petržalka - Holíčska</b> , Šintavská, Smolenická, Jiráskova, Osuského, Furdekova, Mamateyova, Dolnozemska cesta, Most Apollo, Košická, Miletičova, >> Záhradnícka, >> Karadžičova, >> Křížna, <b>Trnavské mýto</b> späť
<b>69</b>	<b>Avion Shopping Park - Ivánska cesta - Pharos</b> a späť
<b>70</b>	<b>ŽST Podunajské Biskupice</b> , Trojičné nám., Krajinská, Slovaftská, Vlčie hrdlo, Slovaftská, Bajkalská, Prievozska, Mlynské nivy, Dostojevského rad, <b>Most SNP</b> a späť
<b>74</b>	<b>Vlčie hrdlo</b> , Bajkalská, Trnavské mýto, Račianske mýto, Šancová, <b>Hlavná stanica</b> a späť
<b>75</b>	<b>Dolné hony - Čiližská</b> , Dvojkřížna, Kazanská, Uzbecká, Vrakunská, Gagarinova, Tomášikova, Ružinovská, Bajkalská, Račianska, ŽST Vinohrady, Pekná cesta, <b>Krasňany - Kadnárova</b> a späť
<b>77</b>	<b>Vlčie hrdlo - Povodie Dunaja</b> a späť; určené spoje <b>Vlčie hrdlo - Spaľovňa</b> a späť; určené spoje zachádzajú k Vodostavu
<b>78</b>	<b>Dolné hony - Čiližská</b> , Dvojkřížna, Kazanská, Uzbecká, Hradská, Vrakunská cesta, Ružinovská, Tomášikova, Drieňová, Bajkalská, Trnavská, Trnavské mýto, Křížna, Dostojevského rad, <b>Nové SND</b> a späť
<b>79</b>	<b>Dolné hony - Čiližská</b> , Podunajská, Vrakunská, Uzbecká, Kazanská, ŽST Podunajské Biskupice, Trojičné nám., Mramorová, <b>Lieskovec</b> a späť; určené spoje zachádzajú na Topolové
<b>80</b>	<b>Petržalka - Kopčany</b> Kopčianska, ŽST Petržalka, Rusovská cesta, Einsteinova, Most SNP, Staromestská, <b>Kollárovo nám.</b> a späť; určené spoje premávajú od/po Údernícku-Kúpalisko a zachádzajú k Cintorínu Petržalka
<b>83</b>	<b>Petržalka - Technopol</b> , Romanova, Osuského, Nám. hraničiarov, Rusovská cesta, Panónska cesta, Most SNP, Staromestská, Hodžovo nám., Štefánikova, Pražská, Brnianska, Patrónka, Lamačská cesta, Harmincova, M. Sch.-Trnavského, Saratovská, Repaškého, Žatevná, Štepná, <b>Dúbravka - Pri kríži</b> a späť
<b>84</b>	<b>Petržalka - Ovsíšte</b> , Mamateyova, Šustekova, Bosákova, Jantárová cesta, Rusovská cesta, Panónska cesta, Most SNP, Staromestská, Hodžovo nám., Štefánikova, Pražská, Brnianska, Lamačská cesta, Harmincova, M. Sch.-Trnavského, Saratovská, <b>Dúbravka - Pri kríži</b> a späť
<b>87</b>	<b>Petržalka - Ovsíšte</b> , Mamateyova, Dolnozemska cesta, Most Apollo, Prístavná, Bajkalská, Vlčie hrdlo, Slovaftská, Kazanská, Uzbecká, Hradská, Vrakunská cesta, <b>Ružinov - Astronomická</b> a späť
<b>88</b>	<b>Most SNP</b> , Einsteinova, Rusovská cesta, Nám. hraničiarov, Furdekova, Mamateyova, Dolnozem-

	ská cesta, Most Apollo, Košická, Landererova, Dostojevského rad, <b>Autobusová stanica</b> a späť
90	<b>Nové SND</b> , Krupkova, Dostojevského rad, Landererova, Most Apollo, Dolnozemska cesta, Jarovce, <b>ŽST Rusovce</b> a späť; vybrané spoje zachádzajú k Areálu vodných športov Čunovo
91	<b>Čunovo</b> , Rusovce, Balkánska, Jarovce, Panónska cesta, <b>Most SNP</b> a späť
92	<b>Vozovňa Petržalka</b> , Betliarska, Jantárová cesta, Romanova, Nám. hraničiarov, Rusovská cesta, Panónska cesta, Einsteinova, Most Lafranconi, Mlynská dolina, Patrónka, Lamačská cesta, Hodonínska, cesta do Dev. Novej Vsi, cesta do Stupavy, <b>Devínska Nová Ves - Volkswagen</b> a späť; určené spoje zachádzajú na Opletalovu
93	<b>Petržalka - Vyšehradská</b> , Budatínska, Smolenická, Bratská, Panónska cesta, Most SNP, Staromestská, Hodžovo nám., Štefánikova, <b>Hlavná stanica</b> a späť; určené spoje zachádzajú do Vozovne Petržalka
94	<b>Petržalka - Holíčska</b> , Šintavská, Smolenická, Bratská, Panónska cesta, Most SNP, Staromestská, Nám. 1. mája, <b>Vazovova</b> a späť
95	<b>Petržalka - Vyšehradská</b> , Jantárová cesta, Kutlíkova, Romanova, Osuského, Nám. hraničiarov, Jantárová cesta, <b>Petržalka - Bosákova</b> a späť
96	<b>Petržalka - Prokofievova</b> , Jiráskova, Osuského, Furdekova, Bosákova, Dolnozemska cesta, Prístavný most, Bajkalská, Prievozská, Gagarinova, Tomášikova, Rožňavská, Galvaniho, << od 08:00 h do 23:00 h cez areál Avion Shopping Parku, Ivanská cesta, <b>Letisko M. R. Štefánika</b> a späť
98	<b>Petržalka - Jasovská</b> , Dolnozemska cesta, Betliarska, Lietavská, Budatínska, Smolenická, Pajštún-ska, Kutlíkova, Dolnozemska cesta, Ovsištské nám., Dolnozemska cesta, Prístavný most, Bajkalská, >> Vajnorská, >> Riazanská, >> Kukučínova, << Jarošova, <b>OD Slimák</b> a späť
99	<b>Petržalka - Antolská</b> , Betliarska, Jantárová cesta, Lietavská, Budatínska, Šintavská, Jantárová cesta, Kutlíkova, Romanova, Jiráskova, Bratská, Kopčianska, ŽST Petržalka, Rusovská cesta, Jantárová cesta, Bosákova, Šustekova, Mamateyova, <b>Petržalka - Ovsište</b> a späť; určené spoje zachádzajú do Vozovne Petržalka
123	<b>Dúbravka - Žatevná</b> , Repašského, Saratovská, Agátová, cesta II/505, Hodonínska, Podháj, Cesta na Klanec, <b>Lamač</b> a späť
130	<b>Vojenská nemocnica - Lamačská - Tesco Lamač - Pod Zečákom - Pod násypom - Hodonínska - Vrančovičova - Cesta na Klanec - Podháj - Hodonínska - OD Lamač</b> a späť
131	<b>Hlavná stanica</b> , >> Staromestská, >> Nábr. arm. gen. Svobodu, >> <b>Cintorín Slávičie údolie</b>
133	<b>Dlhé diely - Kuklovská</b> , Majerníkova, H. Meličkovej, Molecova, Botanická, Nábr. arm. gen. L. Svobodu, Vajanského nábr., >> Dostojevského rad, >> Krupkova, << Olejkárska, <b>Nové SND</b> a späť
139	<b>Karlova Ves - Molecova</b> , Karloveská, << Botanická, Líščie údolie, Staré grunty, <b>Cintorín Slávičie údolie</b> a späť
141	<b>Hlavná stanica</b> , >> Pražská, >> Brniarska, >> Prokopa Veľkého, >> Hroboňova, >> Lovinského, >> Gaštanová, >> Pri Habánskom mlyne, >> Mlynská dolina, >> Botanická, >> Karloveská, >> <b>Molecova</b>
147	<b>Búdková</b> , Stará vinárska, Pažického, Na Slavíne, Havlíčkova, Laučekova, Tajovského, Langsfeldova, Gorazdova, Prokopa Veľkého, Havlíčkova, Mišíkova, Timravina, Šulekova, Palisády, <b>Hodžovo nám.</b> , Staromestská, Kozia, Šulekova, Timravina, Mišíkova, Havlíčkova, Laučekova, Tajovského, Langsfeldova, Gorazdova, Prokopa Veľkého, Na Slavíne, Pažického, Stará vinárska, <b>Búdková</b>
151	<b>Lopenicka</b> , Sliačska, Račianska, Kukučínova, Tehelná, >> Kukučínova, >> Hálkova, >> Riazanská, Kukučínova, <b>OD Slimák</b> a späť
153	<b>Shopping Palace</b> , Cesta na Senec, Vajnory, <b>Vajnory-konečná</b>
184	<b>Petržalka - Ekonomická univerzita</b> , Dolnozemska, Einsteinova, Panónska cesta, Most SNP, Staromestská, Hodžovo nám., Štefánikova, Pražská, <b>Hroboňova</b> a späť
191	<b>ŽST Rusovce</b> , Balkánska, Jarovce, Panónska cesta, <b>Most SNP</b> a späť
192	<b>Vozovňa Petržalka</b> , Betliarska, Jantárová cesta, Romanova, Nám. hraničiarov, Rusovská cesta, Panónska cesta, Einsteinova, Most Lafranconi, Mlynská dolina, Patrónka, Lamačská cesta, <b>TESCO Lamač</b> a späť
196	<b>Petržalka - Prokofievova</b> , Jiráskova, Osuského, Furdekova, Bosákova, Dolnozemska cesta, Prístavný most, Bajkalská, Gagarinova, Tomášikova, <b>ŽST Nové Mesto</b> a späť
525	<b>Shopping Palace</b> , Vajnory, Čierna Voda, <b>Chorvátsky Grob</b> a späť
801	<b>ŽST Rusovce - Rajka</b> a späť
901	<b>Most SNP</b> , Einsteinova, Viedenská cesta, Wolfsthal, <b>Hainburg an der Donau</b> a späť

<b>Školský spoj 1</b>	Linka pre zdravotne postihnuté deti: <b>Petržalka</b> , Karlova Ves, Dúbravka, <b>ŠZŠ Háľkova</b> a späť
<b>Školský spoj 2</b>	Linka pre zdravotne postihnuté deti: <b>Devínska Nová Ves</b> , Dúbravka, Karlova Ves, Dlhé diely, <b>ŠZŠ Dúbravská cesta</b> , <b>ŠZŠ Mokrohájska cesta</b> a späť
<b>Školský spoj 4</b>	Linka pre zdravotne postihnuté deti: <b>Petržalka</b> , <b>ŠZŠ Dúbravská cesta</b> , <b>ŠZŠ Mokrohájska cesta</b> a späť
<b>Školský spoj 5</b>	Linka pre zdravotne postihnuté deti: <b>Vrakuňa</b> , Podunajské Biskupice, Prievoz, <b>ŠZŠ Dúbravská cesta</b> , <b>ŠZŠ Mokrohájska cesta</b> a späť
<b>Školský spoj 8</b>	Linka pre zdravotne postihnuté deti: <b>Hlavná stanica</b> , Pražská, Brnianska, Hroboňova, Matúšova, <b>Drotárska cesta</b> a späť

Vysvetlivky :

>> smer tam

<< smer späť

## 10.2. VYBRANÉ PARAMETRE AUTOBUSOVÝCH LINIEK

Linka	Dĺžka linky (km)	Rozsah prevádzky linky	Typ vozidla	Interval priemerný (min.)				Ponúkaná hod. kapacita P - P (p.miest / h r.šp.)
				P - P			S, N 8:00 - 18:00	
				ranná šp.	sedlo	odp. šp.		
20	27,0	P-P, S, N	SOR 10,5	7,5	20,0	10,0	20,0	520
21	38,1	P-P, S, N	klbový	5,0	10,0	6,0	10,0	1 560
23	21,7	P-P, S, N	midi	20,0	60,0	30,0	60,0	165
24	5,1	P-P, S, N	klbový	interval podľa potrieb firmy Volkswagen Slovakia, a. s.				
25	33,9	P-P, S, N	klbový	interval podľa potrieb firmy Volkswagen Slovakia, a. s.				
26	20,0	P-P, S, N	klbový	interval podľa potrieb firmy Volkswagen Slovakia, a. s.				
27	5,7	P-P	mini	30,0	-	30,0	-	40
28	34,9	P-P, S, N	krátky <sup>2)</sup>	15,0	30,0	20,0	30,0	320
29	22,6	P-P, S <sup>§</sup> , N <sup>§</sup>	SOR 10,5 <sup>2)</sup>	30,0	60,0	60,0	30,0 <sup>§</sup>	130
30	26,9	P-P, S, N	midi	12,0	20,0	15,0	20,0	275
31	14,5	P-P, S, N	klbový	10,0	20,0	10,0	20,0	780
32	18,4	P-P, S, N	krátky/Solaris <sup>2)</sup>	12,0	20,0	12,0	15,0	460
35	13,4	P-P	mini	40,0	-	40,0	-	30
37	30,4	P-P, S, N	krátky	12,0	20,0	15,0	20,0	400
39	22,6	P-P, S, N	klbový	20,0	20,0	20,0	20,0	390
41	4,5	P-P, S, N	midi	15,0	30,0	15,0	30,0	220
43	10,8	P-P, S, N	midi <sup>1) rekr. 2)</sup>	30,0	60,0	30,0	30,0	110
44	7,5	P-P, S, N	mini	30,0	30,0	30,0	30,0	40
50	24,7	P-P, S, N	krátky	7,5	7,5	7,5	10,0	640
51	12,7	P-P, S, N	midi	30,0	30,0	30,0	60,0	110
52	6,4	P-P, S, N	midi	10,0	-	20,0	30,0	330
53	21,0	P-P, S, N	SOR 10,5	12,0	30,0	15,0	30,0	325
54	9,8	P-P, S, N	midi	30,0	30,0	30,0	-	110
56	22,3	P-P, S, N	midi	20,0	30,0	20,0	30,0	165
57	5,4	P-P, S, N	midi	10,0	30,0	15,0	30,0	330
58	8,4	P-P	midi	30,0	-	30,0	-	110
59	40,2	P-P	klbový	20,0	-	20,0	-	390
61	16,0	P-P, S, N	klbový	8,0	20,0	15,0	20,0	975
63	32,4	P-P, S, N	klbový <sup>3)</sup>	12,0	20,0	15,0	20,0	650
65	46,1	P-P, S, N	krátky	15,0	30,0	20,0	30,0	320
66	12,2	P-P, S, N	SOR 10,5	15,0	20,0	15,0	20,0	260
67	15,8	P-P, S, N	SOR 10,5	15,0	30,0	15,0	20,0	260
68	18,2	P-P, S, N	MCC/klbový <sup>4)</sup>	4,0	12,0	6,0	12,0	2 060
69	5,6	P-P, S, N	midi	30,0	30,0	30,0	30,0	110
70	23,4	P-P, S, N	klbový <sup>1)</sup>	12,0	15,0	12,0	20,0	650
74	16,1	P-P, S, N	klbový	12,0	-	15,0	**	650
75	27,4	P-P	klbový	10,0	-	12,0	-	780

77	8,1	P-P, S, N	midi	12,0	30,0	15,0	30,0	275
78	25,3	P-P	kĺbový	10,0	15,0	12,0	-	780
79	16,9	P-P, S, N	midi	60,0	60,0	60,0	60,0	55
80	12,6	P-P, S, N	krátky	4,0	12,0	7,5	12,0	1 200
83	31,7	P-P, S, N	MCC <sup>5)</sup>	8,0	15,0	10,0	12,0	1 050
84	30,3	P-P	kĺbový	8,0	15,0	10,0	-	975
87	29,5	P-P, S, N	krátky	12,0	15,0	12,0	20,0	400
88	20,2	P-P, S, N	Solaris	8,0	12,0	8,0	12,0	825
90	28,5	P-P, S, N	midi	30,0	60,0	30,0	60,0	110
91	39,7	P-P, S, N	kĺbový/krátky <sup>1)</sup>	15,0	20,0	15,0	20,0	470
92	52,1	P-P, S, N	kĺbový	20,0	-	20,0	***	390
93	16,2	P-P, S, N	kĺbový <sup>5)</sup>	4,0	12,0	5,0	7,5	1 950
94	13,1	P-P	krátky	4,0	12,0	5,0	-	1 200
95	10,2	P-P, S, N	kĺbový	5,0	7,5	5,0	7,5	1 560
96	30,8	P-P, S, N	kĺbový	15,0	20,0	20,0	20,0	520
98	30,4	P-P, S, N	MCC/kĺbový	6,0	15,0	7,5	15,0	1 380
99	24,9	P-P, S, N	krátky	7,5	7,5	7,5	15,0	640
123	15,0	P-P, S, N	midi	-	30,0	30,0	30,0	-
130	13,1	P-P	midi	60,0	60,0	60,0	-	55
131	10,2	N	kĺbový	odchody na pokyn dispečera po príchode vlakov v čase cca 15:45 - 23:00 h				
133	15,1	P-P	kĺbový	12,0	-	-	-	650
139	6,4	P-P, S, N	midi	30,0	30,0	30,0	30,0	110
141	7,4	N	kĺbový	odchody na pokyn dispečera po príchode vlakov v čase cca 16:00 - 23:00 h				
147	10,2	P-P, S, N	mini	60,0	60,0	60,0	60,0	20
151	7,1	P-P	mini	30,0	-	30,0	-	40
153	15,1	P-P, S, N	SOR 10,5	-	120,0/30,0	60,0	120,0	-
184	17,8	P-P #	kĺbový	odchody podľa potrieb Ekonomickej univerzity				
191	28,9	P-P	krátky	15,0	-	15,0	-	320
192	31,6	P-P	krátky	-	30,0	-	-	-
196	21,6	P-P	Solaris	15,0	-	20,0	-	440
525	29,7	P-P, S, N	SOR 10,5	20,0	120,0/-	60,0	120,0	195
801	15,9	P-P, S, N	krátky	30,0	60,0	30,0	60,0	160
901	32,9	P-P, S, N	SOR 10,5	60,0	60,0	60,0	60,0	65
Šk. spoj 1	30,9	P-P	krátky	pre zdravotne postihnuté deti				
Šk. spoj 2	35,7	P-P	krátky	pre zdravotne postihnuté deti				
Šk. spoj 4	57,3	P-P	krátky	pre zdravotne postihnuté deti				
Šk. spoj 5	30,0	P-P	krátky	pre zdravotne postihnuté deti				
Šk. spoj 8	3,9	Pi N	krátky kĺbový	pre zdravotne postihnuté deti				

**Vysvetlivky:**

\*\* podľa potrieb firmy Slovnaft, a. s.

\*\*\* podľa potrieb firmy Volkswagen Slovakia, a. s .

# počas vyučovacieho obdobia na Ekonomickej univerzite

\$ premáva len v období zvýšených prepravných nárokov

<sup>1)</sup>v S, N krátky    <sup>2)</sup>v S, N kĺbový    <sup>3)</sup>v S, N kĺbový/Solaris    <sup>4)</sup>v S, N MCC    <sup>5)</sup>v S, N kĺbový/MCC

**Poznámka:** Ponúkaná hodinová kapacita bola vypočítaná z kapacity vozidla pri obsadenosti

mini = 20 miest

midi = 55 miest

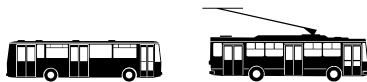
SOR 10,5 = 65 miest

krátky = 80 miest

Solaris = 110 miest

kĺbový = 130 miest

MCC (Mercedes CapaCity) = 140 miest.



## 11. NOČNÁ DOPRAVA

### 10.2. 11.1. TRASY LINIEK NOČNEJ DOPRAVY

Linka	Trasa linky
N21	<b>Hlavná stanica</b> , Pražská, Brnianska, Patrónka, Lamačská cesta, Alexyho, Saratovská, Agátová, cesta II/505, Eisnerova, Istrijská, Mlynská, Opletalova, Jána Jonáša, Jána Jonáša - VW, Jána Jonáša, cesta II/505, Agátová, Saratovská, Alexyho, Lamačská cesta, Patrónka, Brnianska, Pražská, <b>Hlavná stanica</b>
N29	<b>Hlavná stanica</b> , Pražská, Stromová, Limbová, Mlynská dolina, Botanická, Devínska cesta, Kremel'ská, <b>Hrad Devín</b> a späť
N31	<b>Hlavná stanica</b> , Štefánikova, Hodžovo nám., Staromestská, Nábr. arm. gen. L. Svobodu, Mlynská dolina, Staré grunty, <b>Cintorín Slávičie údolie</b> a späť
N33	<b>Hlavná stanica</b> , Šancová, Račianske mýto, Legionárska, Karadžičova, Dostojevského rad, Vajanského nábr., Rázusovo nábr., Nábr. arm. gen. L. Svobodu, Botanická, Karloveská, Molecova, Hany Meličkovej, Majerníkova, <b>Dlhé diely - Kuklovska</b> a späť
N34	<b>Hlavná stanica</b> , Štefánikova, Hodžovo nám., Staromestská, Nábr. arm. gen. L. Svobodu, Botanická, Karloveská, M. Sch.-Trnavského, Saratovská, Repašského, Žatevná, Štepná, <b>Dúbravka - Pri kríži</b> a späť
N37	<b>Hlavná stanica</b> , Pražská, Brnianska, Patrónka, Lamačská cesta, TESCO Lamač, Lamačská cesta, Hodonínska, Vrančovičova, Cesta na Klanec, Podháj, Hodonínska, cesta I/2, Bratislavská, Nám. Sv. Petra a Pavla, Ul. Československých tankistov, <b>Záhorská Bystrica</b> a späť
N44	<b>Hodžovo nám.</b> , Nám. 1. mája, Nám. slobody, Žilinská, Karpatská, Podkolibská, Hlavná, Jeseniova, <b>Koliba</b> a späť
N47	<b>Hodžovo nám.</b> , Palisády, Zámocká, Mudroňova, Búdková, Lovinského, <b>Valašská</b> a späť
N53	<b>Hlavná stanica</b> , Štefánikova, Hodžovo nám., Kollárovo nám., Mickiewiczova, Krížna, Trnavské mýto, Vajnorská, Cesta na Senec, nadjazd Vajnory, Pri starom letisku, Roľnícka, <b>Vajnory</b> a späť
N55	<b>Hlavná stanica</b> , Štefánikova, Hodžovo nám., Nám. 1. mája, Mýtina, >> Vazovova, >> Radlinského, Račianske mýto, Račianska, Žitná, Púchovská, Rybníčná, <b>Rača - Na pantoch</b> a späť
N56	<b>Hečkova</b> , Žitná, Púchovská, Výhonská, Trávna, Koľajná, Pri Šajbách, Dopravná, Východná, Pri starom letisku, nadjazd Vajnory, Cesta na Senec, <b>Zlaté piesky</b>
N61	<b>Hlavná stanica</b> , Štefánikova, Hodžovo nám., Nám. 1. mája, Kollárovo nám., Mickiewiczova, Ul. 29. augusta, Mlynské nivy, >> Svätoplukova, >> Páričkova, Dulovo nám., Košická, Miletičova, Trenčianska, Bajkalská, Drieňová, Tomášikova, Rožňavská, Slovinská, Bulharská, Galvaniho, Ivanská cesta, <b>Letisko M. R. Štefánika</b> a späť
N70	<b>Hlavná stanica</b> , Štefánikova, Hodžovo nám., Kollárovo nám., Mickiewiczova, Záhradnícka, Ružinovská, Vrakunská cesta, Hradská, Uzbecká, Korytnická, Učiteľská, Odeská, ŽST Pod. Biskupice, Dvojkřížna, Kazanská, Uzbecká, Hradská, Vrakunská cesta, Ružinovská, Záhradnícka, Mickiewiczova, Kollárovo nám., Hodžovo nám., Štefánikova, <b>Hlavná stanica</b>
N72	<b>Hodžovo nám.</b> , Kollárovo nám., Ul. 29. augusta, Mlynské nivy, Prievozska, Gagarinova, Popradská, Vrakunská, Uzbecká, Kazanská, Dvojkřížna, <b>Dolné hony - Čiližská</b> a späť
N74	<b>Hlavná stanica</b> , Šancová, Trnavské mýto, Trnavská cesta, Vrakunská cesta, Astronomická, Ružinovská, Tomášikova, Mierová, Prievozska, Bajkalská, <b>Vlčie hrdlo</b> a späť
N80	<b>Hlavná stanica</b> , Štefánikova, Hodžovo nám., Staromestská, Most SNP, Einsteinova, Rusovská cesta, Nám. hraničiarov, Osuského, Jiráskova, Bratská, Kopčianska, Údernicka, <b>Petržalka - Údernicka-Kúpalisko</b> a späť
N91	<b>Petržalka - Jasovská</b> , Jarovce, Rusovce, <b>Čunovo</b> a späť
N93	<b>Hlavná stanica</b> , Štefánikova, Hodžovo nám., Staromestská, Most SNP, Panónska cesta, Bratská, Smolenická, Budatínska, Vyšehradská, Jantárová cesta, Betliarska, Dolnozemska cesta, <b>Petržalka - Jasovská</b> a späť
N95	<b>Hlavná stanica</b> , Štefánikova, Hodžovo nám., Nám. SNP, Štúrova, Starý most, Jantárová cesta,

	Bosákova, Šustekova, Mamateyova, Ovsište, Mamateyova, Furdekova, Osuského, Romanova, Pajštúnska, Jantárová cesta, Betliarska, <b>Vozovňa Petržalka</b> a späť
<b>N99</b>	<b>Vozovňa Petržalka</b> , Betliarska, Jantárová cesta, Lietavská, Budatínska, Šintavská, Jantárová cesta, Pajštúnska, Jiráskova, Osuského, Nám. hraničiarov, Rusovská cesta, Jantárová cesta, Bosákova, Šustekova, Mamateyova, <b>Petržalka - Ovsište</b> a späť

Vysvetlivky :

>> smer tam

<< smer späť

## 11.2. VYBRANÉ PARAMETRE LINIEK NOČNEJ DOPRAVY

Linka	Dĺžka linky (km)	Rozsah prevádzky linky	Typ vozidla
<b>N21</b>	30,9	denne	kĺbový
<b>N29</b>	28,5	denne	midi
<b>N31</b>	12,2	denne	kĺbový
<b>N33</b>	21,2	denne	kĺbový
<b>N34</b>	25,6	denne	kĺbový
<b>N37</b>	30,8	denne	krátky
<b>N44</b>	7,1	denne	krátky
<b>N47</b>	9,6	denne	krátky
<b>N53</b>	26,7	denne	SOR 10,5
<b>N55</b>	26,0	denne	krátky
<b>N56</b>	15,3	denne	midi
<b>N61</b>	26,3	denne	krátky
<b>N70</b>	26,7	denne	kĺbový
<b>N72</b>	20,8	denne	krátky
<b>N74</b>	26,7	denne	SOR 10,5
<b>N80</b>	27,0	denne	krátky
<b>N91</b>	26,8	denne	krátky
<b>N93</b>	20,9	denne	kĺbový
<b>N95</b>	23,6	denne	kĺbový
<b>N99</b>	21,4	denne	krátky

Poznámka: linky č. N44, N47 a N72 sú trolejbusové, ostatné linky autobusové.

## 12. VÝHLAD KM NA ROK 2017

CELKOVÉ KM MHD			KM MHD NA ÚZEMÍ BRATISLAVY		
	vlakové km	vozidlové km		vlakové km	vozidlové km
<b>Električky</b>	6 725 000	8 445 000	<b>Električky</b>	6 725 000	8 445 000
<b>Trolejbusy</b>	6 017 000	6 017 000	<b>Trolejbusy</b>	6 017 000	6 017 000
<b>Autobusy</b>	28 077 000	28 077 000	<b>Autobusy</b>	27 618 000	27 618 000
<b>MHD</b>	<b>40 819 000</b>	<b>42 539 000</b>	<b>MHD</b>	<b>40 360 000</b>	<b>42 080 000</b>

## 13. VÝHLAD KM NA ROK 2018

CELKOVÉ KM MHD			KM MHD NA ÚZEMÍ BRATISLAVY		
	vlakové km	vozidlové km		vlakové km	vozidlové km
<b>Električky</b>	6 749 000	8 476 000	<b>Električky</b>	6 749 000	8 476 000
<b>Trolejbusy</b>	6 031 000	6 031 000	<b>Trolejbusy</b>	6 031 000	6 031 000
<b>Autobusy</b>	28 168 000	28 168 000	<b>Autobusy</b>	27 706 000	27 706 000
<b>MHD</b>	<b>40 948 000</b>	<b>42 675 000</b>	<b>MHD</b>	<b>40 486 000</b>	<b>42 213 000</b>