

Materiál na rokovanie
Mestského zastupiteľstva
hlavného mesta SR Bratislavy
dňa **22. 11. 2012**

Návrh
na zmenu uznesenia Mestského zastupiteľstva hlavného mesta SR Bratislavy č. 801/2012 zo
dňa 26. – 27. 9. 2012

Predkladateľ:

Mgr. Rastislav Gajarský, v. r.
riaditeľ magistrátu

Zodpovedný:

Ing. Ivan Krištof, v. r.
poverený vedením oddelenia správy
nehnutelností

Spracovateľ:

Mgr. Soňa Balíková, v. r.
Ing. Jarmila Kurillová, v. r.
oddelenie správy nehnuteľností

Materiál obsahuje:

1. Návrh uznesenia
2. Dôvodovú správu
3. Snímky 3x
4. LV č. 6068
5. Odpis uznesenia MsZ č. 801/2012 zo
dňa 26. – 27. 9. 2012

kód uzn. **1.9.5.**

NÁVRH UZNESENIA

Mestské zastupiteľstvo po prerokovaní materiálu

schvaľuje

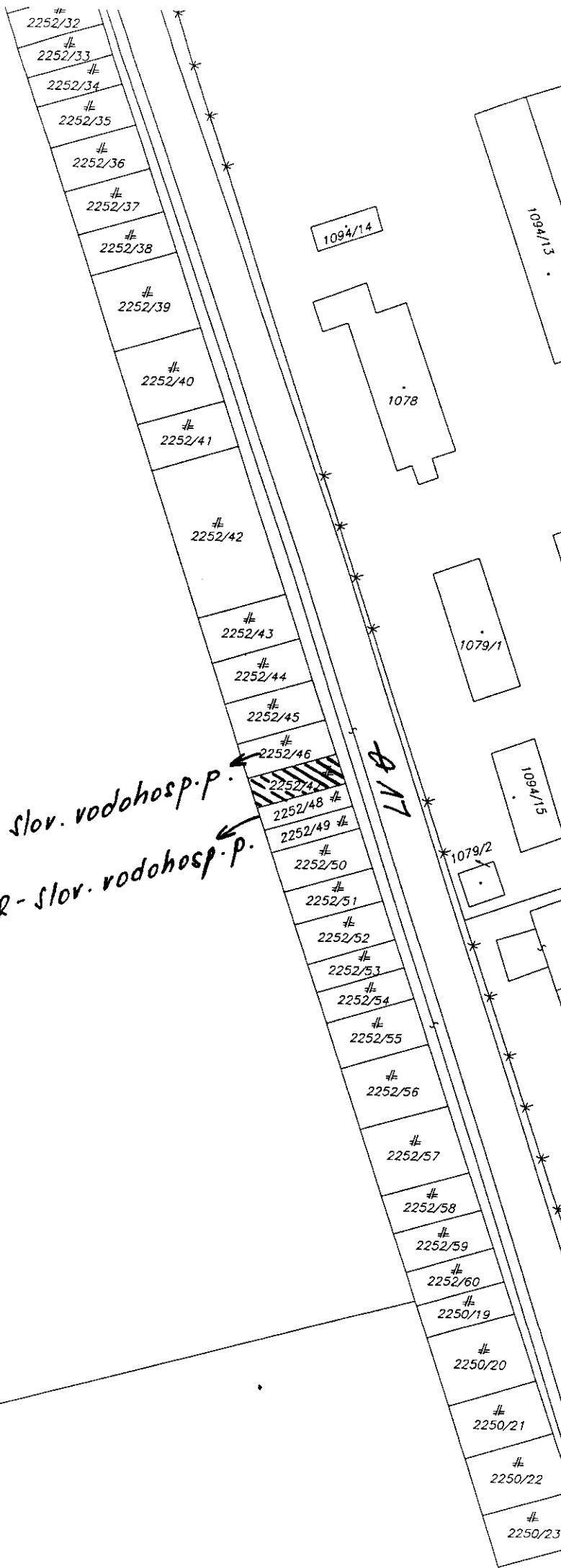
zmenu uznesenia Mestského zastupiteľstva hlavného mesta SR Bratislavy č. 801/2012 zo dňa 26. – 27. 9. 2012, takto:

text „do vlastníctva Slovenského vodohospodárskeho podniku, štátny podnik, Radničné námestie 8, Banská Štiavnica, IČO 36022047“ sa nahrádza textom „do vlastníctva Slovenskej republiky – v správe Slovenského vodohospodárskeho podniku, štátny podnik, Radničné námestie 8, Banská Štiavnica, IČO 36022047“.

Dôvodová správa

Pri spracovaní návrhu uznesenia Mestského zastupiteľstva hlavného mesta SR Bratislavy, ktorého predmetom bol predaj pozemkov registra „C“ katastra nehnuteľností v k. ú. Devínska Nová Ves parc. č. 2245/51 v celosti, zapísaného na LV č. 4172 a parc. č. 2252/47 v spoluvlastníckom podiele $\frac{1}{2}$, zapísaného na LV č. 6068 v súlade s § 9a ods. 8 písm. b) zákona SNR č. 138/1991 Zb. o majetku obcí v znení neskorších predpisov došlo k chybe v písaní pri označení kupujúceho, nakoľko žiadateľ Slovenský vodohospodársky podnik, štátny podnik, Radničné námestie 8, Banská Štiavnica, IČO 36 022 047, bude správcom prevádzaných nehnuteľností a nie výlučným vlastníkom. Predmetné nehnuteľnosti sa majú prevádzať do vlastníctva Slovenskej republiky – v správe Slovenského vodohospodárskeho podniku, š. p. Podľa údajov z listu vlastníctva č. 6068 sú podielovými spoluvlastníkmi pozemku registra „C“ katastra nehnuteľností parc. č. 2252/47 k. ú. Devínska Nová Ves hlavné mesto SR Bratislava, v podiele $\frac{1}{2}$ a Slovenská republika v správe Slovenského vodohospodárskeho podniku, š. p., v podiele $\frac{1}{2}$.

Preto navrhujeme zmenu uznesenia Mestského zastupiteľstva hlavného mesta SR Bratislavy č. 801/2012 zo dňa 26. – 27. 9. 2012 v zmysle vyššie uvedeného.



2252/32
 # 2252/33
 # 2252/34
 # 2252/35
 # 2252/36
 # 2252/37
 # 2252/38
 # 2252/39
 # 2252/40
 # 2252/41
 # 2252/42
 # 2252/43
 # 2252/44
 # 2252/45
 # 2252/46
 # 2252/47
 # 2252/48
 # 2252/49
 # 2252/50
 # 2252/51
 # 2252/52
 # 2252/53
 # 2252/54
 # 2252/55
 # 2252/56
 # 2252/57
 # 2252/58
 # 2252/59
 # 2252/60
 # 2250/19
 # 2250/20
 # 2250/21
 # 2250/22
 # 2250/23

1094/14

1094/10
 1094/11
 1094/12
 1094/13

1078

1079/1

1080

1081/3

1094/15

1079/2

1083

d
 1094/17

1094/24

1084/2

1084/1

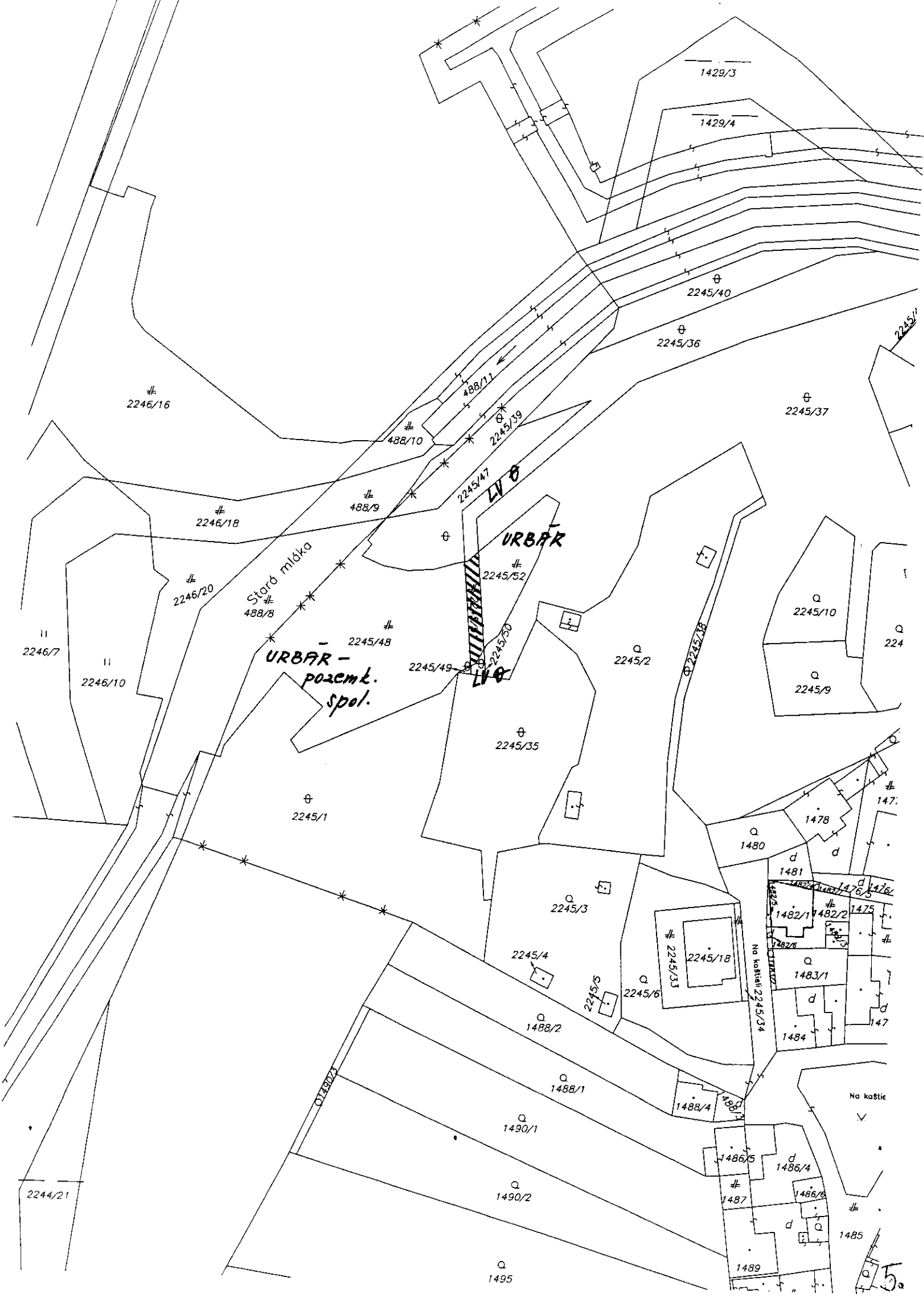
LV Ø

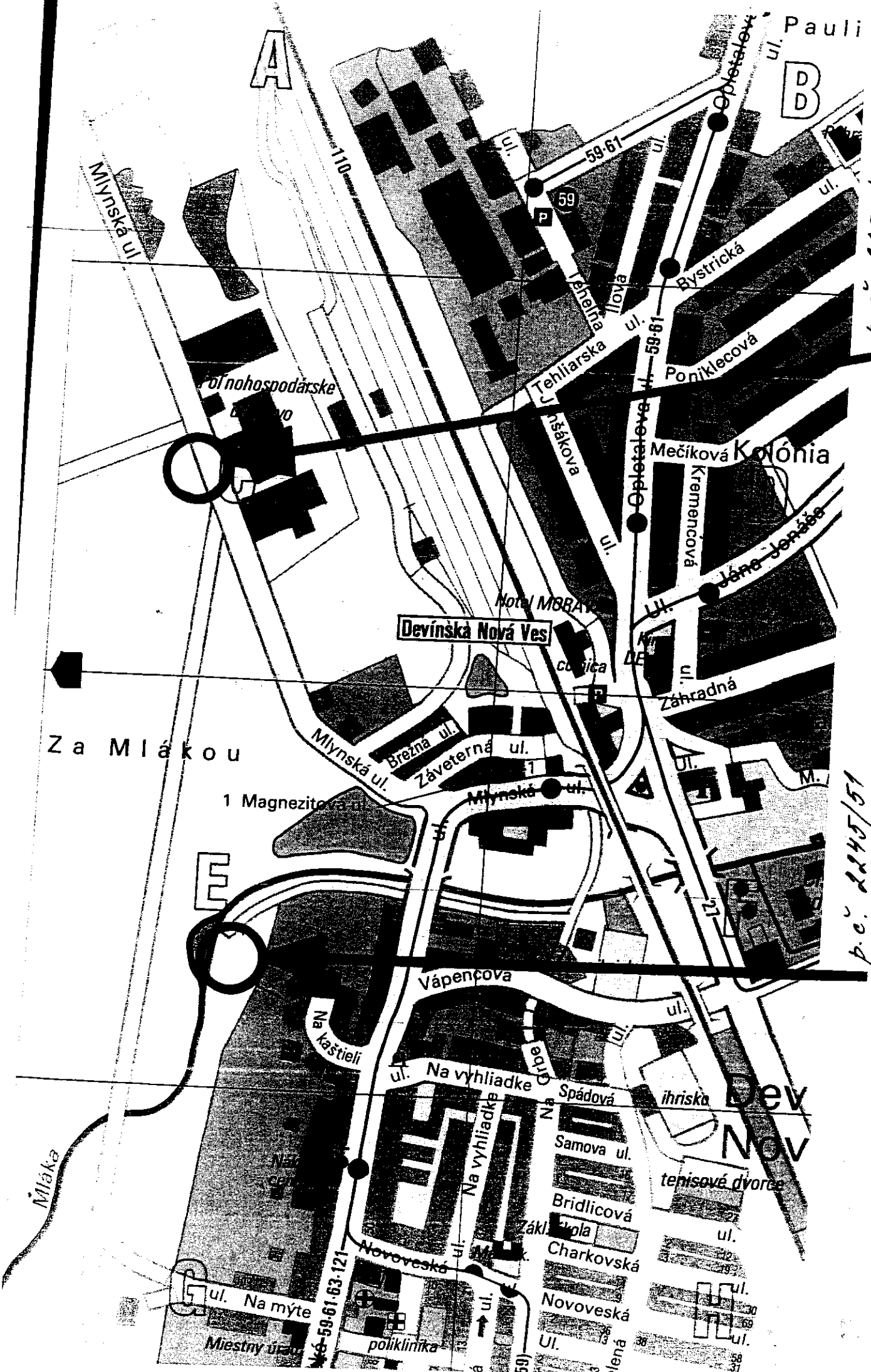
SR - Slov. vodohosp. p.

SR - Slov. vodohosp. p.

Ø 17

46





p.č. 2252/44
k.u. Dev. Nová Ves

p.č. 2245/51
k.u. Dev. Nová Ves

VÝPIS Z KATASTRA NEHNUTEĽNOSTÍ

Okres: Bratislava IV

Vytvorené cez katastrálny portál

Obec: BA-m.č. DEVÍNSKA NOVÁ VES

Dátum vyhotovenia 10.07.2012

Katastrálne územie: Devínska Nová Ves

Čas vyhotovenia: 09:37:13

VÝPIS Z LISTU VLASTNÍCTVA č. 6068

ČASŤ A: MAJETKOVÁ PODSTATA

PARCELY registra "C" evidované na katastrálnej mape

Parcelné číslo	Výmera v m2	Druh pozemku	Spôsob využ. p.	Umiest. pozemku	Právny vzťah	Druh ch.n.
2252/47	98	Ostatné plochy	24			2

Legenda:

Spôsob využívania pozemku:

24 - Pozemok, na ktorom je postavená inžinierska stavba - prístav, plavebný kanál a komora, priehrada a iná ochranná hrádza, závlahová a melioračná sústava a jej súčasť

Umiestnenie pozemku:

2 - Pozemok je umiestnený mimo zastavaného územia obce

ČASŤ B: VLASTNÍCI A INÉ OPRÁVNENÉ OSOBY

Por. číslo Priezvisko, meno (názov), rodné priezvisko, dátum narodenia, rodné číslo (IČO) a Spoluvlastnícky podiel miesto trvalého pobytu (sídlo) vlastníka

Účastník právneho vzťahu:	Vlastník	
1	Hlavné mesto SR Bratislava, Primaciálne námestie 1, Bratislava, PSČ 814 99, SR	1 / 2

IČO :

Titul nadobudnutia	D 215/65, Rozhodnutie Číslo: Ev. 2658/1965
Titul nadobudnutia	PKV 503, 35
Titul nadobudnutia	ROEP-Rozhodnutie KÚ v Bratislave č.1/2004 (X-118/2006) zo dňa 16.01.2007
Titul nadobudnutia	Oprava zrejmej nesprávnosti č. X-118/06 zo dňa 12.05.2009 - vz 596/09

Účastník právneho vzťahu:	Vlastník	
2	Slovenská republika	1 / 2

Identifikátor :

Titul nadobudnutia	Rozhodnutie o vyvlastnení č. DNV 2010-09/604/vyvl.-1/PL zo dňa 05.05.2010, Oprava č. DNV 2010-09/604/vyvl.-1/oprava/PL zo dňa 27.08.2010, Z-15295/10
--------------------	--

Účastník právneho vzťahu:	Správca	
3	SLOVENSKÝ VODOHOSPODÁRSKY PODNIK, štátny podnik, Nám. gen. M. R. Štefánika 1, Žilina, PSČ 010 71, SR	/

IČO :

K vlastníkovi č. 2 je pod poradovým číslom 3 správa k nehnuteľnosti parc. č. 2252/47

ČASŤ C: ŤARCHY

Bez zápisu.

Iné údaje:

3 K vlastníkovi č. 2 je pod poradovým číslom 3 správa k nehnuteľnosti parc. č. 2252/47

Poznámka:

Bez zápisu.

Magistrát hlavného mesta SR Bratislavy
oddelenie správy nehnuteľností

TU

Váš list číslo/zo dňa	Naše číslo	Vybavuje/linka	Bratislava
	MAGS OOR/2012	Ing. Kiczegová/133	05. 10. 2012

Vec

Odpis uznesenia Mestského zastupiteľstva hlavného mesta SR Bratislavy č. 801/2012 zo dňa 26. – 27. 09. 2012, prijatého k návrhu na predaj pozemkov v Bratislave, k. ú. Devínska Nová Ves, parc. č. 2252/47 v podiele ½ a parc. č. 2245/51 v celosti, Slovenskému vodohospodárskemu podniku, štátny podnik, so sídlom v Banskej Štiavnici

Uznesenie č. 801/2012

zo dňa 26. - 27. 09. 2012

Mestské zastupiteľstvo po prerokovaní materiálu

schvaľuje

predaj pozemkov registra „C“ katastra nehnuteľností v k. ú. Devínska Nová Ves, parc. č. 2245/51 – ostatné plochy vo výmere 75 m² v celosti, zapísaného na LV č. 4172 a parc. č. 2252/47 – ostatné plochy vo výmere 98 m² v spoluvlastníckom podiele ½, zapísaného na LV č. 6068, do vlastníctva Slovenského vodohospodárskeho podniku, štátny podnik, Radničné námestie 8, Banská Štiavnica, IČO 36022047, za cenu 16,00 Eur/m², t. z. za cenu celkom 1 984,00 Eur podľa § 9a ods. 8 písm. b) zákona SNR č. 138/1991 Zb. o majetku obcí v znení neskorších predpisov,

s podmienkami:

1. Kúpna zmluva bude kupujúcim podpísaná do 60 dní od schválenia uznesenia v Mestskom zastupiteľstve hlavného mesta SR Bratislavy. V prípade, že kúpna zmluva nebude kupujúcim v uvedenom termíne podpísaná, toto uznesenie stratí platnosť.
2. Kupujúci uhradí celú kúpnu cenu naraz do 30 dní od podpísania kúpnej zmluvy obidvoma zmluvnými stranami.

Za správnosť odpisu uznesenia:



Dagmar Kramplová
Mgr. Dagmar Kramplová
vedúca organizačného oddelenia
Magistrátu hlavného mesta SR Bratislavy

Primaciálne nám. 1, II. poschodie, č. dverí 221

TELEFÓN	FAX	BANKOVÉ SPOJENIE	IČO	INTERNET	E-MAIL
07/59 356 133	07/59 356 500	VÚB 6327012/0200	603 481	www.bratislava.sk	oor@bratislava.sk