Hlavné mesto Slovenskej republiky Bratislava

BRATISLAVA

ÚZEMNÝ PLÁN HLAVNÉHO MESTA SLOVENSKEJ REPUBLIKY BRATISLAVY

ZMENY A DOPLNKY

ZaD 02 6. Zábery poľnohospodárskej pôdy a lesných pozemkov pre nepoľnohospodárske účely

Mierka 1:10 000
Rok 2010

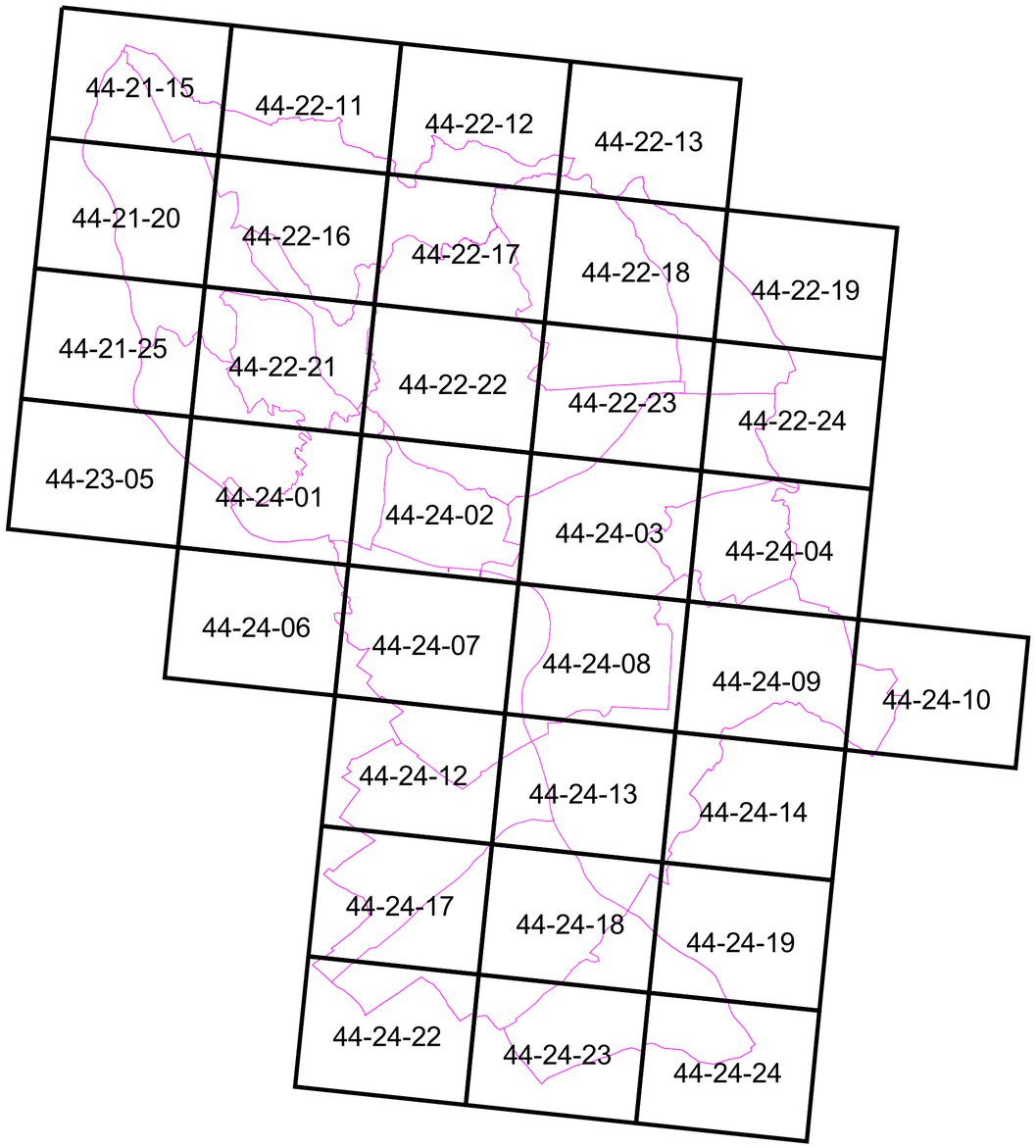

Mierka 1 : 10 000

LEGENDA

Administratívne hranice

- štátna hranica
- hranica mesta
- hranice katastrálnych území MČ

Vypustenie z legendy výkresu:

- hranice intravilánu

Doplnenie do legendy výkresu:

- hranice intravilánu k 1.1.1990

Vypustenie z legendy výkresu:

Zábery poľnohospodárskej pôdy

- 101 viacpodlažná zástavba
- 102 málopodlažná zástavba
- 201 OV celomestského a nadmestského významu
- 202 OV lokálneho významu
- 301 výroba
- 302 distribučné centrá, sklady, stavebnictvo
- 303 poľnohospodárska výroba
- 401 sklenikové hospodárstvo
- 501 šport a telovýchova
- 502 zmiešané územia - bývanie + OV
- 601 zmiešané územia - obchod, výrobné a nevýrobné služby
- 602 TI - vodné hospodárstvo
- 603 TI- energetika a telekomunikácie
- 701 rezerva zariadení TI
- 702 plochy zariadení MHD a autobusovej PHD
- 703 plochy zariadení železničnej dopravy
- 704 plochy leteckej a vodnej dopravy
- 802 rezerva zariadení dopravy
- 901 dobývacie územia
- 1001 zariadenia odpadového hospodárstva
- 1002 vodné toky a plochy
- 1003 les a ostatný LPF
- 1110 krajinná zeleň
- 1120 rekreácia v prírodnom prostredí
- 1130 parky, sadovnícke a lesoparkové úpravy,
- vyhradená zeleň zariadení, cintoríny
- ochranná a izolačná zeleň
- hranice lesného pôdneho fondu
- súhlas s vyňatím

Doplnenie do legendy výkresu:

- navrhované zábery poľnohospodárskej pôdy a lesných pozemkov
- hranice lesných pozemkov
- odsúhlasené zábery poľnohospodárskej pôdy a lesných pozemkov pre ÚPN

- odvodňovacie kanály
- drenáž
- závlahy

Vypustenie z legendy výkresu:

- 6/102/2.5 číslo lok./kód funkcie/plocha záberu v ha

Doplnenie do legendy výkresu:

- 6/102/2.5 číslo lok./kód funkcie/plocha záberu v ha

- 0292682 hranica a kód BPEJ
- BAZ
- Bratislava
- Čunovo
- Devín
- Devínska Nova Ves
- Jarovce
- Kačín
- Marianka
- Petržalka
- Rusovce
- Trnávka
- Záhorska Bystrica
- iné plochy
- lesné plochy
- ostatné plochy

Kvalitatívne najlepšie BPEJ

- 1. skupina
- 2. skupina
- 3. skupina
- 4. skupina

Druh pozemku

- lesná pôda
- lúky
- orná pôda
- ostatné plochy
- rybníky, potoky
- vinice
- záhrady
- zast.plochy a nádvor.

Vypustenie z legendy výkresu:

- vinice osobitne chr.

- ovocné sady

Legenda ZaD 02 ÚPN hl. m. SR Bratislavy

- hranice funkčných blokov (označené ako zábery poľnohospodárskej pôdy) na vypustenie z ÚPN
- ZP/Z... označenie zmeny v grafike výkresu (popis v priloženej tabuľke)

ZaD 02 6. Zábery poľnohospodárskej pôdy a lesných pozemkov pre nepoľnohospodárske účely

ZaD 02

6. Zábery poľnohospodárskej pôdy a lesných pozemkov na nepoľnohospodárske účely

ID	FV	MC	LOKALITA	ZFP (ha)	SUMPP (ha)	BPEJ	BPEJ (ha)	DRP	DRP (ha)	OCHPP (ha)	REGVIN (ha)	HM	CML	LP (ha)
ZP/Z12	703	Ružinov	12/703/64.25	88,78	0,00	L	0,00	10	64,25	0,00	0,00		2408	87,48
	901	Ružinov	12/901/15.75						15,75	0,00	0,00		2408	
	1130	Ružinov	12/1002/5.14						5,14	0,00	0,00		2408	
	401	Ružinov	12/1003/1.99						1,99	0,00	0,00		2408	
	vlečka	Ružinov	12/vlečka/0.35						0,35	0,00	0,00		2408	
	vlečka	Ružinov	12/vlečka/1.20		1,30	0002005	1,20	2	1,20	1,20	0,00		2408	0,00
	302	Ružinov	12/302/0.10			0002005	0,10	5	0,10	0,10	0,00		2408	
ZP/Z13	102	Vrakuňa	ZPZ13/102/1.71	1,71	1,71	0002005	1,59	2	1,59	1,59	0,00		2404	0,00
						0001001	0,12		0,12	0,00	0,00		2404	0,00
ZP/Z7	102	Nové Mesto	ZPZ7/102/1.83	1,83	1,83	0274881	1,65	5	1,65	0,00	0,00		2222	0,00
						0174441	0,18		0,18	0,00	0,00		2222	0,00
ZP/Z8	102	Nové Mesto	ZPZ8/102/1.51	1,51	1,51	0274881	1,51	4	1,51	0,00	0,00		2222	0,00
ZP/Z9	102	Rača	ZPZ9/102/0.05	0,05	0,05	0174441	0,05	4	0,05	0,00	0,00		2218	0,00
ZP/Z10	1130	Vajnory	ZPZ10/1130/2.66	2,66	2,66	0026002	1,42	2	1,42	1,42	0,00		2219	0,00
						0032062	1,24		1,24	0,00	0,00		2219	0,00
ZP/Z11	201	Vajnory	ZPZ11/201/3.76	3,76	3,76	0026012	2,15	2	2,15	2,15	0,00		2218	0,00
						0026002	1,61		1,61	1,61	0,00		2218	0,00
ZP/Z1	102	Dúbravka	ZPZ1/102/0.64	0,64	0,64	0280682	0,64	5	0,64	0,00	0,00		2221	0,00
ZP/Z2	701	Devínska Nová Ves	ZPZ2/701/17.89	20,63	17,89	0121001	17,89	7	17,89	0,00	0,00		2216	0,00
	701	Lamač	ZPZ2/701/1.88		1,88	0121001	1,88	7	1,88	0,00	0,00		2216	0,00
	1130	Záhorská Bystrica	ZPZ2/1130/0.86		0,86	0126002	0,71	2	0,71	0,71	0,00		2216	0,00
						0159401	0,15		0,15	0,15	0,00		2216	0,00
ZP/Z3	102	Lamač	ZPZ3/102/0.15	0,15	0,15	0280682	0,15	5	0,15	0,00	0,00		2221	0,00
ZP/Z4	502	Vrakuňa	ZPZ4/502/3.86	3,86	3,86	0001001	1,94	2	1,94	0,00	0,00		2403 2404	0,00
						0015002	1,26		1,26	1,26	0,00			0,00
						0002002	0,66		0,66	0,66	0,00			0,00
ZP/Z6	401	Záhorská Bystrica	ZPZ6/401/1.68	1,68	1,68	0159401	1,68	2	1,68	0,00	0,00		2216	0,00
ZP/Z5	1130	Záhorská Bystrica	ZPZ5/1130/1.54	1,54	1,54	0159001	1,54	2	1,54	0,00	0,00		2216	0,00

Legenda:

ID – číslo lokality
FV – funkčné využitie
MC - mestská časť
ZFP(ha) – záber pre funkčnú plochu v ha
SUMPP(ha) – záber PP celkom v ha
BPEJ – bonitovaná pôdno – ekologická jednotka
BPEJ (ha) – záber BPEJ v ha
DRP – druh pozemku
DRP (ha) – záber druhov pozemkov v ha
OCHPP(ha) – záber osobitne chránenej PP v ha
REGVIN(ha) – záber registrovaných viníc v ha
HM – vykonané hydromelioračné opatrenia
CML - číslo mapového listu
LP(ha) – záber lesných pozemkov v ha

2 - orná pôda
4 – vinice
5 – záhrady
6 – ovocné sady
7 – lúky (trvalý trávny porast)
10 – lesná pôda
11 – vodné plochy
14 – ostatné plochy a nádvoria

Sekcia: 44-21-15

Mierka 1 : 10000

ZaD 02 6. Zábery poľnohospodárskej pôdy a lesných pozemkov pre nepoľnohospodárske účely

Sekcia: 44-22-11

Mierka 1 : 10000

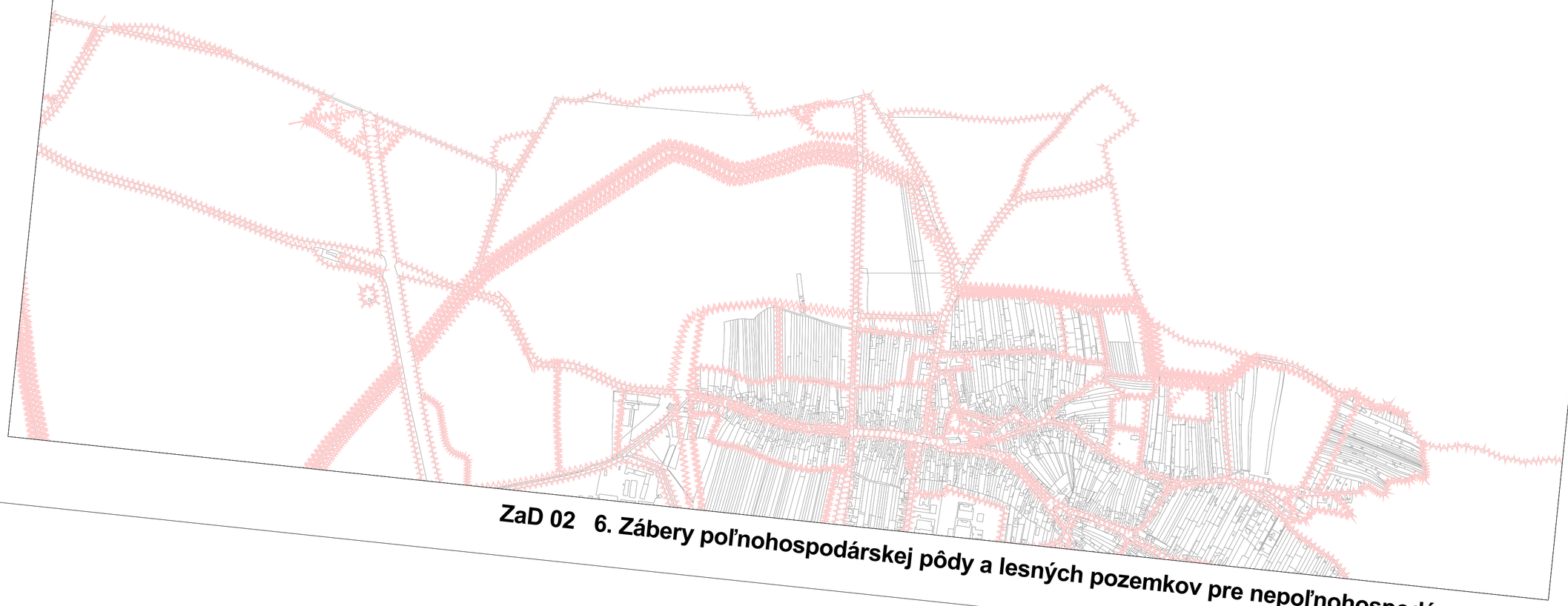

ZaD 02 6. Zábery poľnohospodárskej pôdy a lesných pozemkov pre nepoľnohospodárske účely

Sekcia: 44-22-12

Mierka 1 : 10000

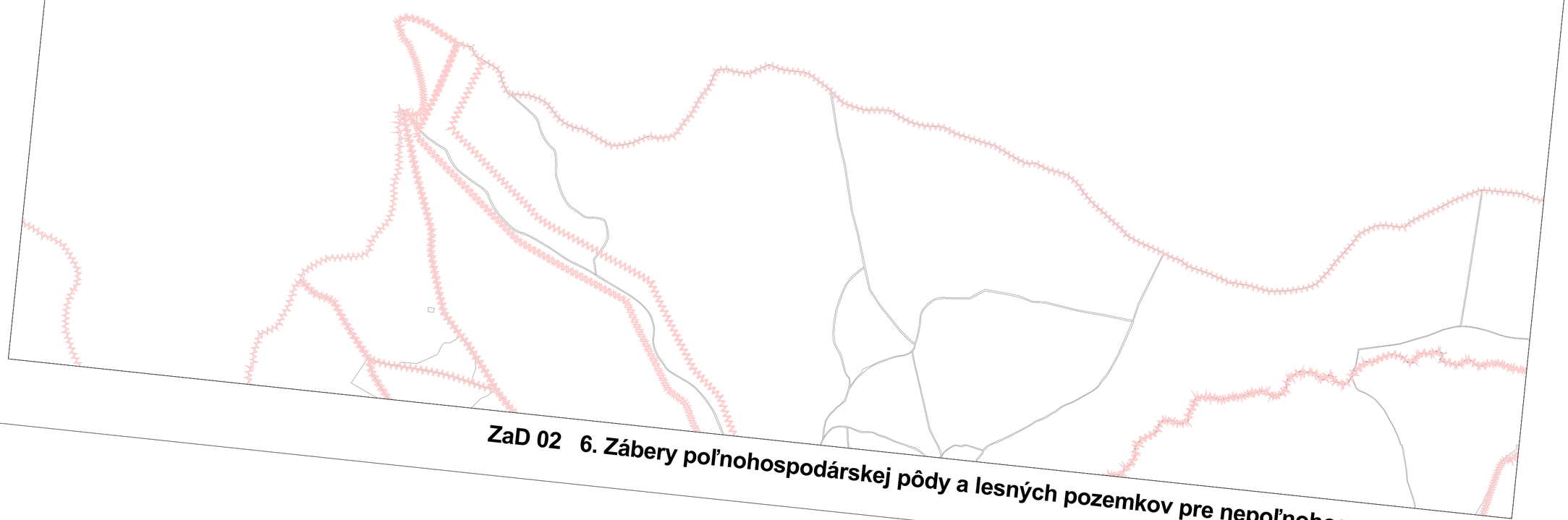

ZaD 02 6. Zábery poľnohospodárskej pôdy a lesných pozemkov pre nepoľnohospodárske účely

Sekcia: 44-22-13

Mierka 1 : 10000



ZaD 02 6. Zábery poľnohospodárskej pôdy a lesných pozemkov pre nepoľnohospodárske účely

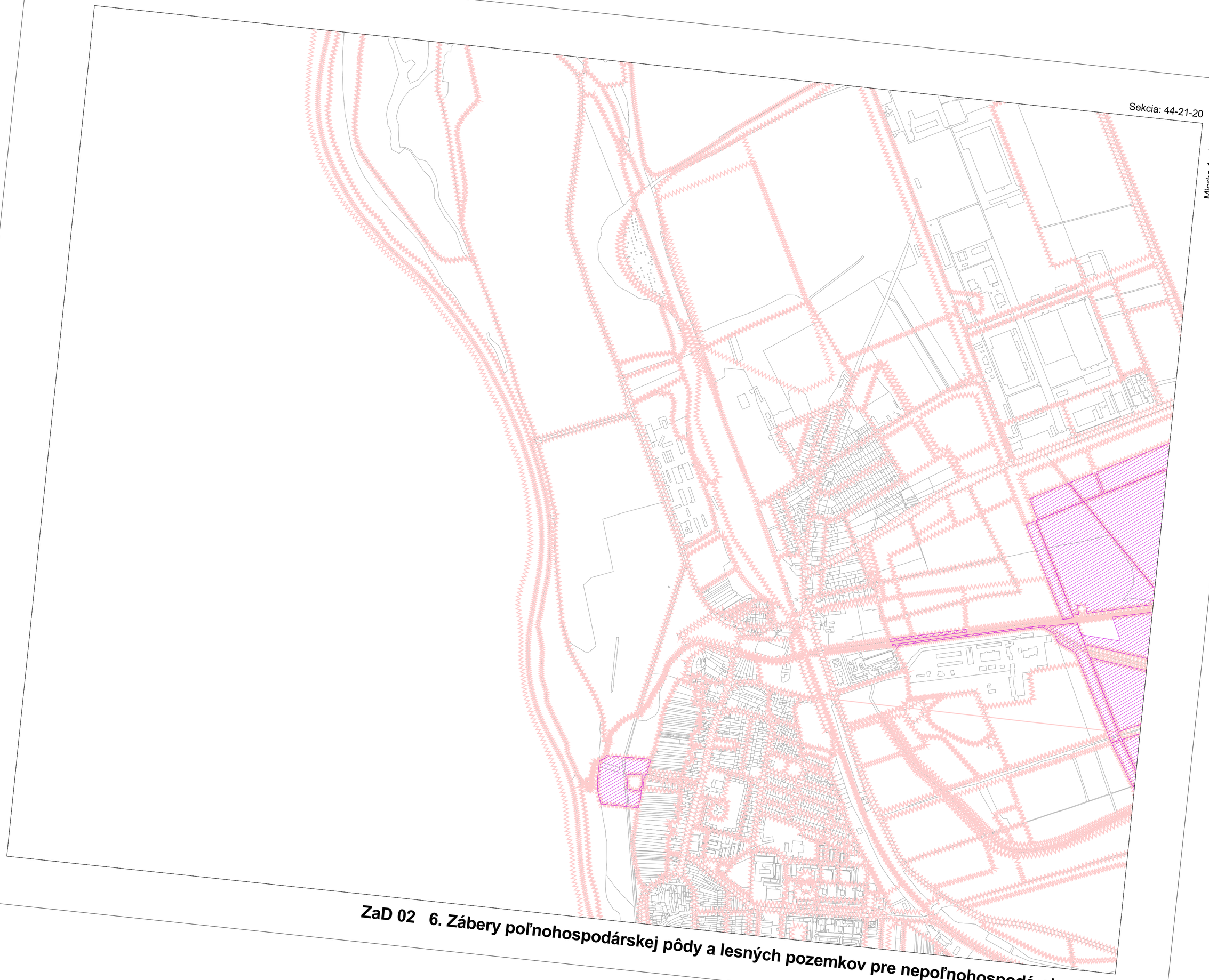

ZaD 02 6. Zábery poľnohospodárskej pôdy a lesných pozemkov pre nepoľnohospodárske účely

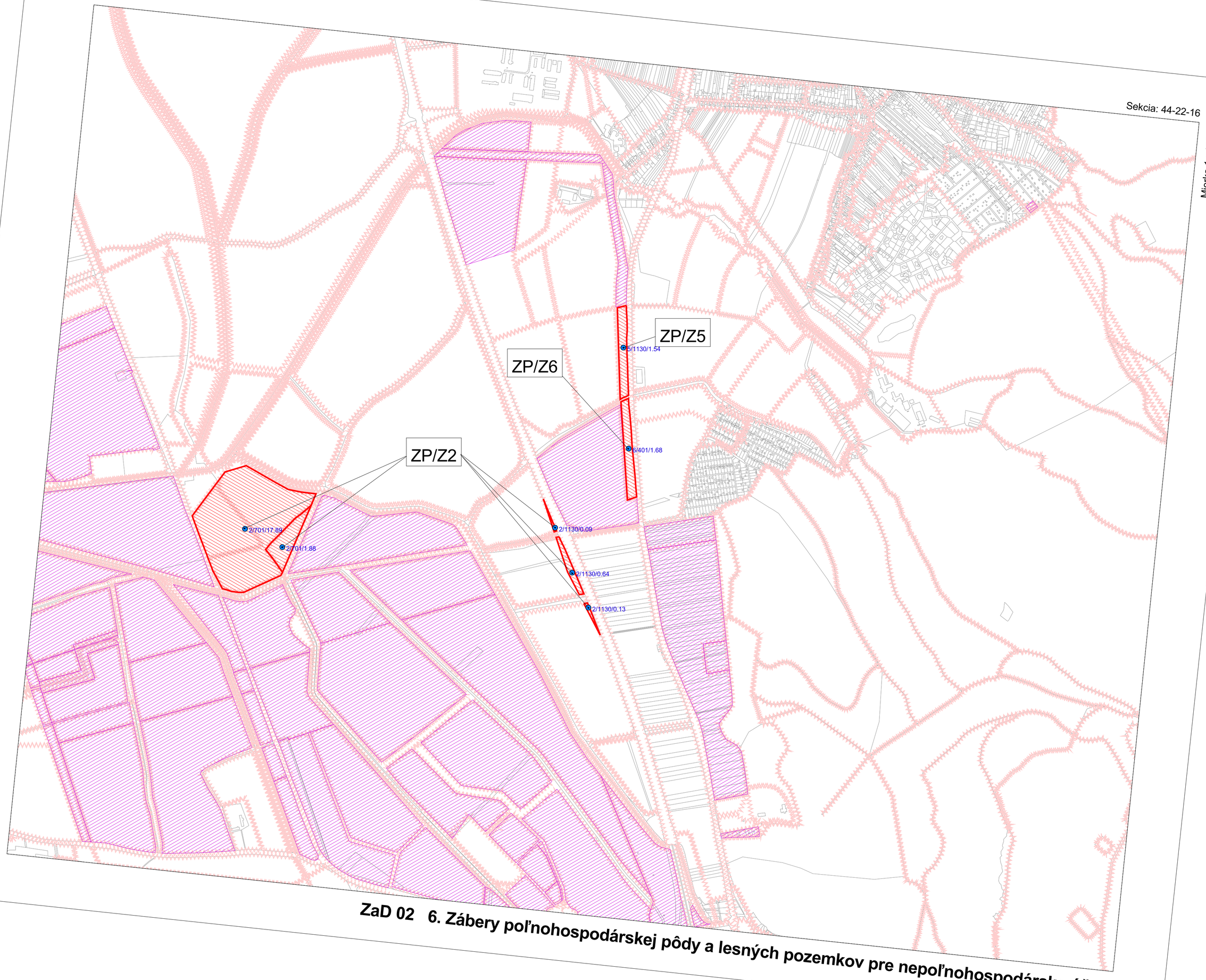

ZaD 02 6. Zábery poľnohospodárskej pôdy a lesných pozemkov pre nepoľnohospodárske účely

ZaD 02 6. Zábery poľnohospodárskej pôdy a lesných pozemkov pre nepoľnohospodárske účely

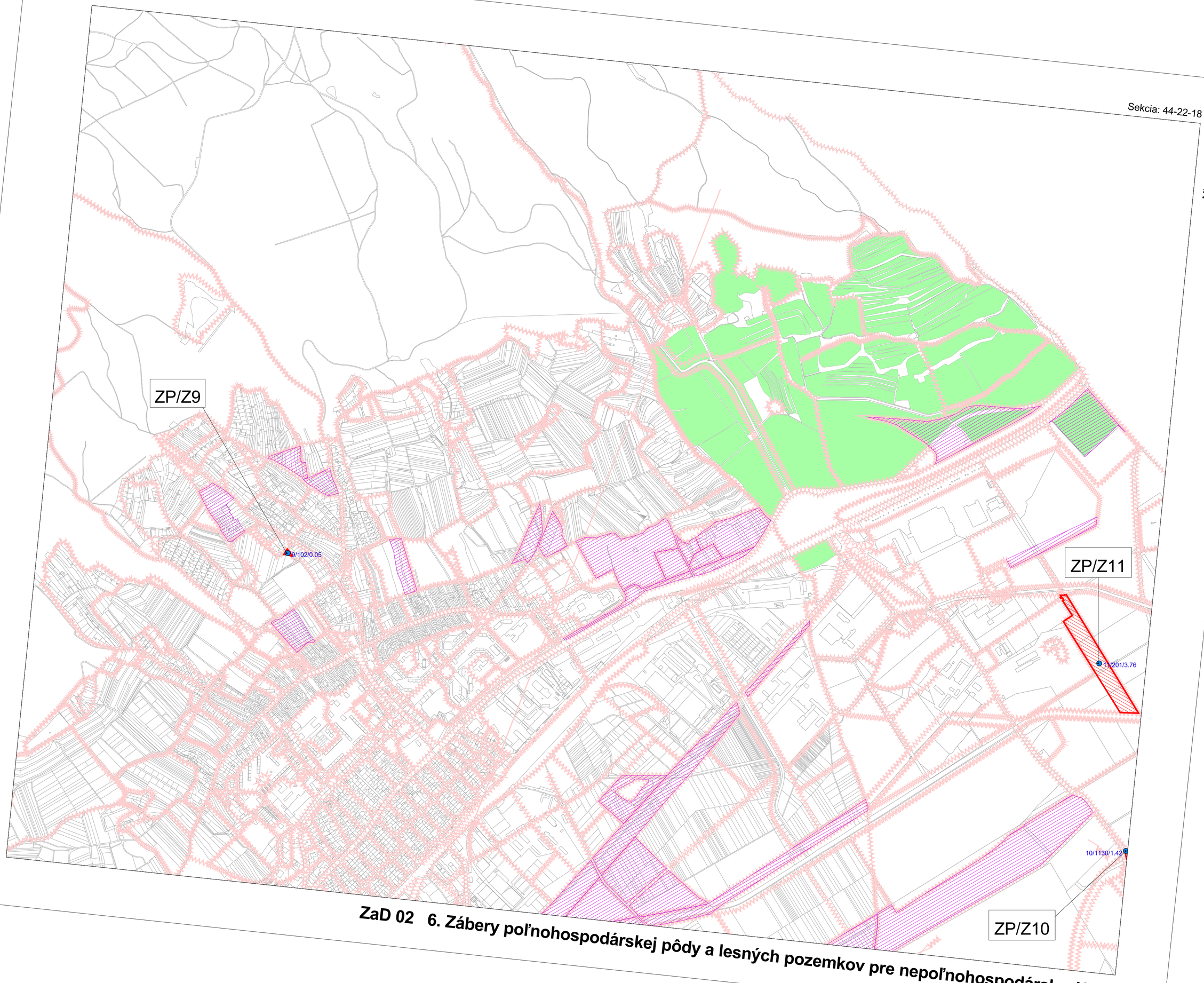

ZaD 02 6. Zábery poľnohospodárskej pôdy a lesných pozemkov pre nepoľnohospodárske účely

Sekcia: 44-22-19

Mierka 1 : 10000

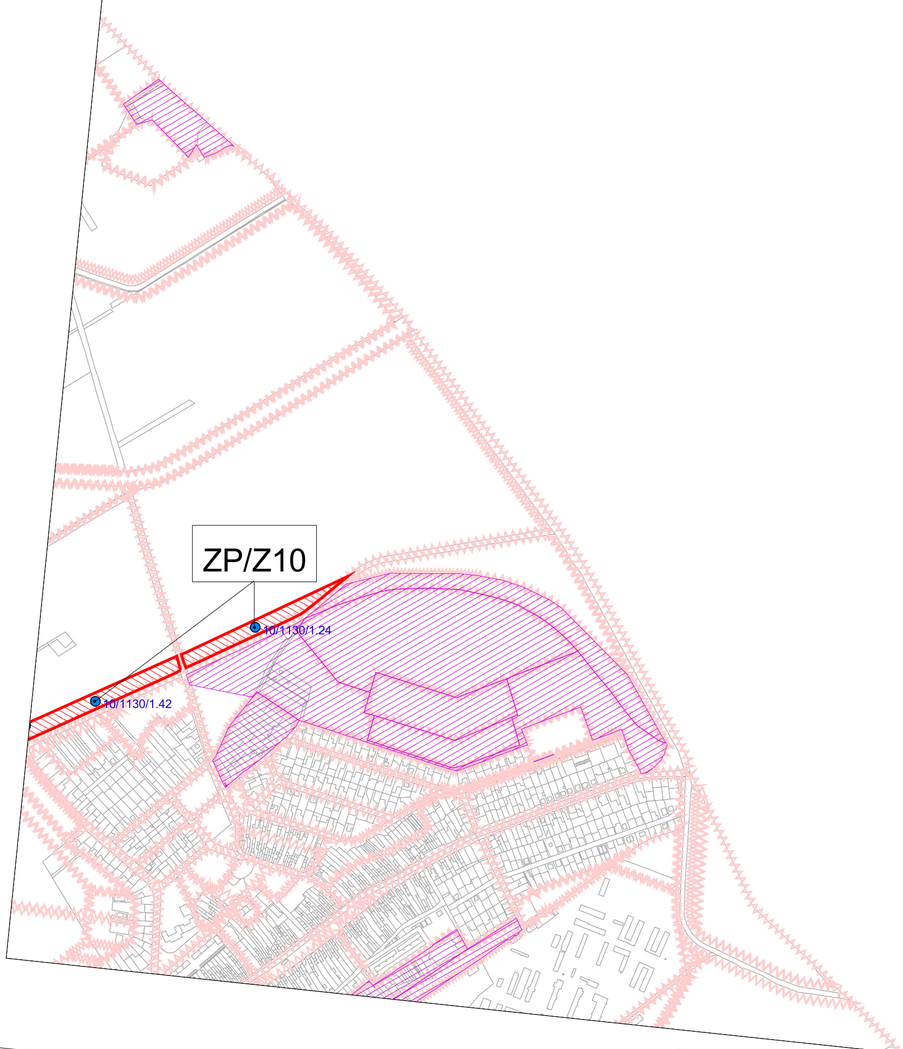

ZaD 02 6. Zábery poľnohospodárskej pôdy a lesných pozemkov pre nepoľnohospodárske účely

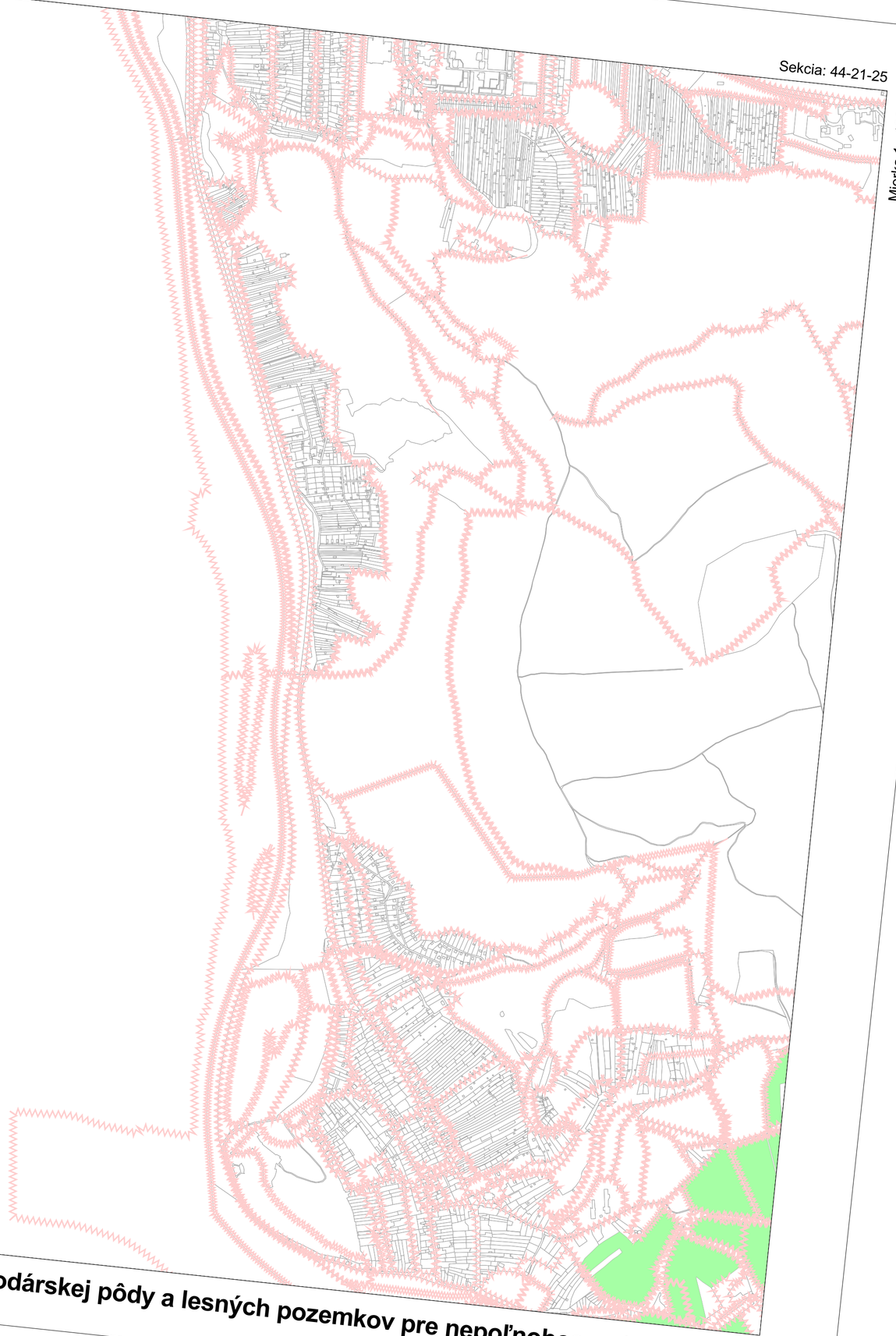

ZaD 02 6. Zábery poľnohospodárskej pôdy a lesných pozemkov pre nepoľnohospodárske účely

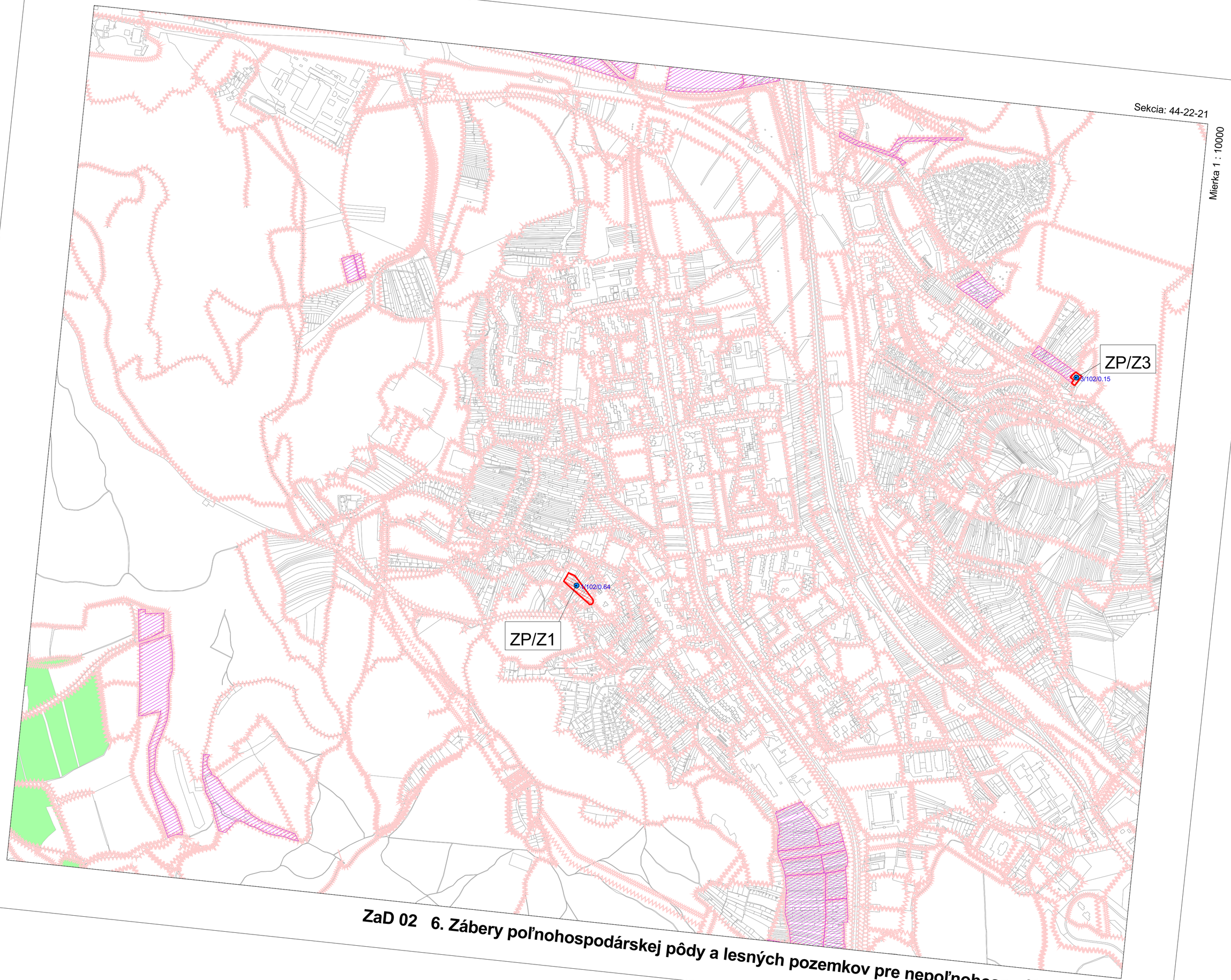

ZaD 02 6. Zábery poľnohospodárskej pôdy a lesných pozemkov pre nepoľnohospodárske účely

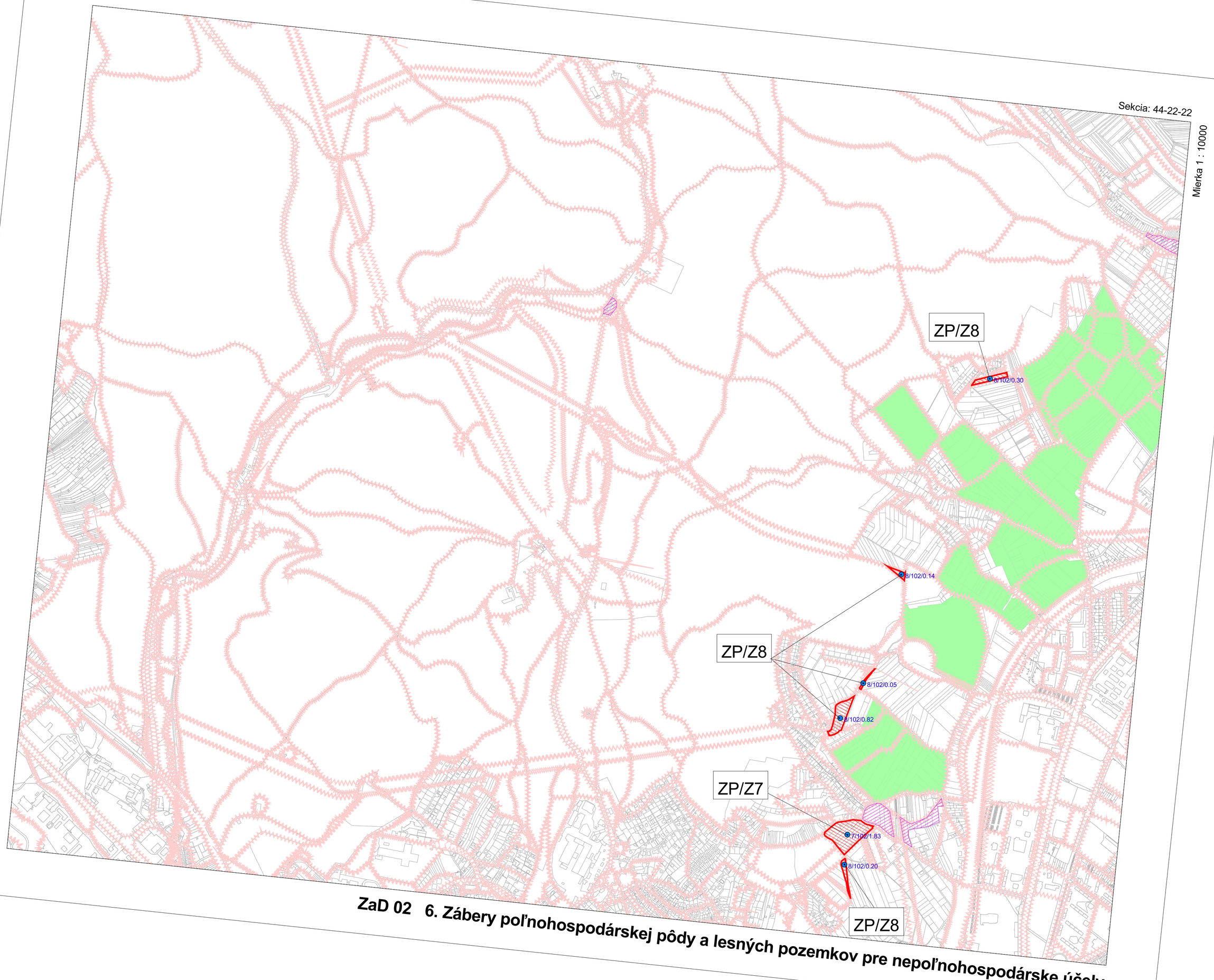

ZaD 02 6. Zábery poľnohospodárskej pôdy a lesných pozemkov pre nepoľnohospodárske účely

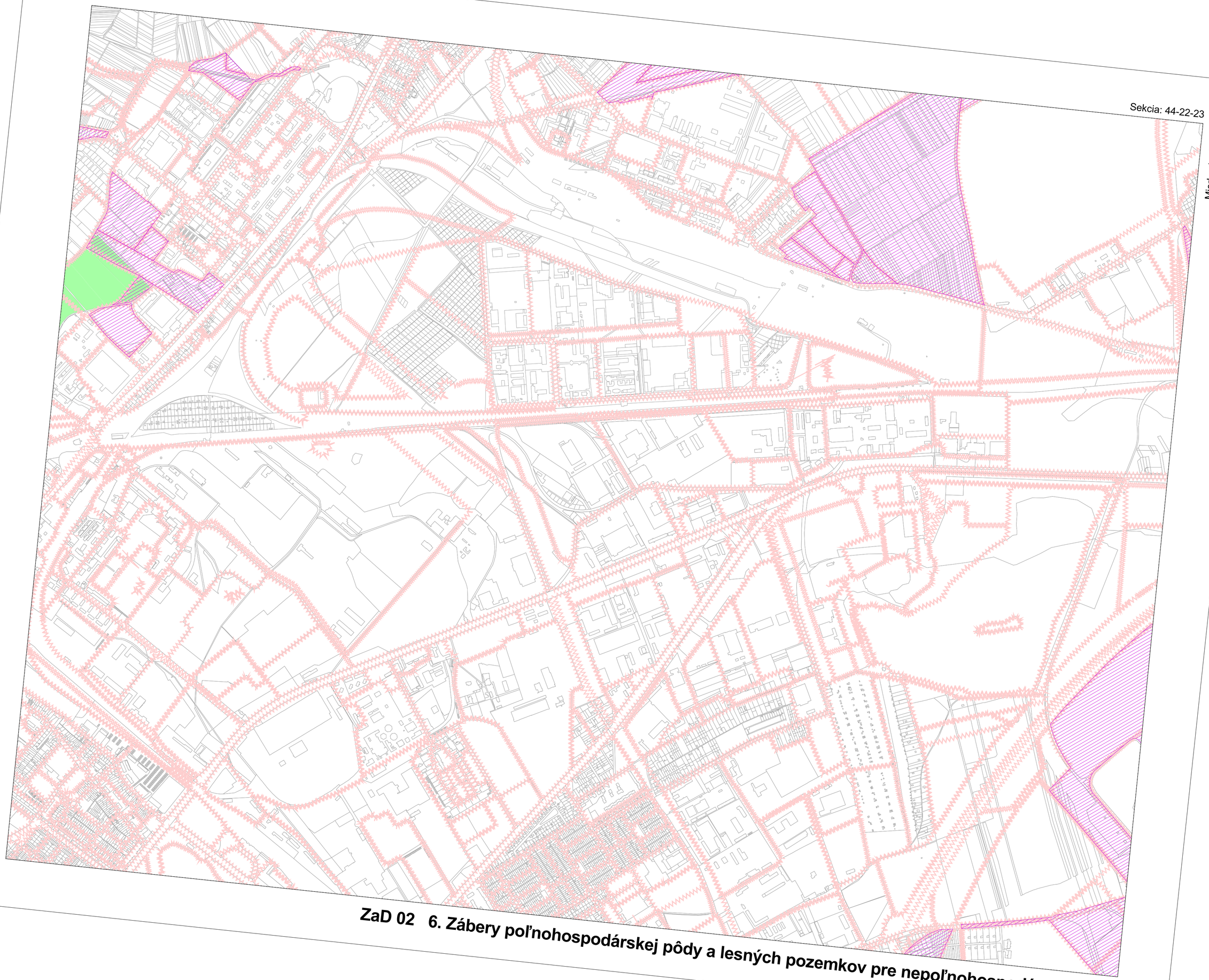

ZaD 02 6. Zábery poľnohospodárskej pôdy a lesných pozemkov pre nepoľnohospodárske účely

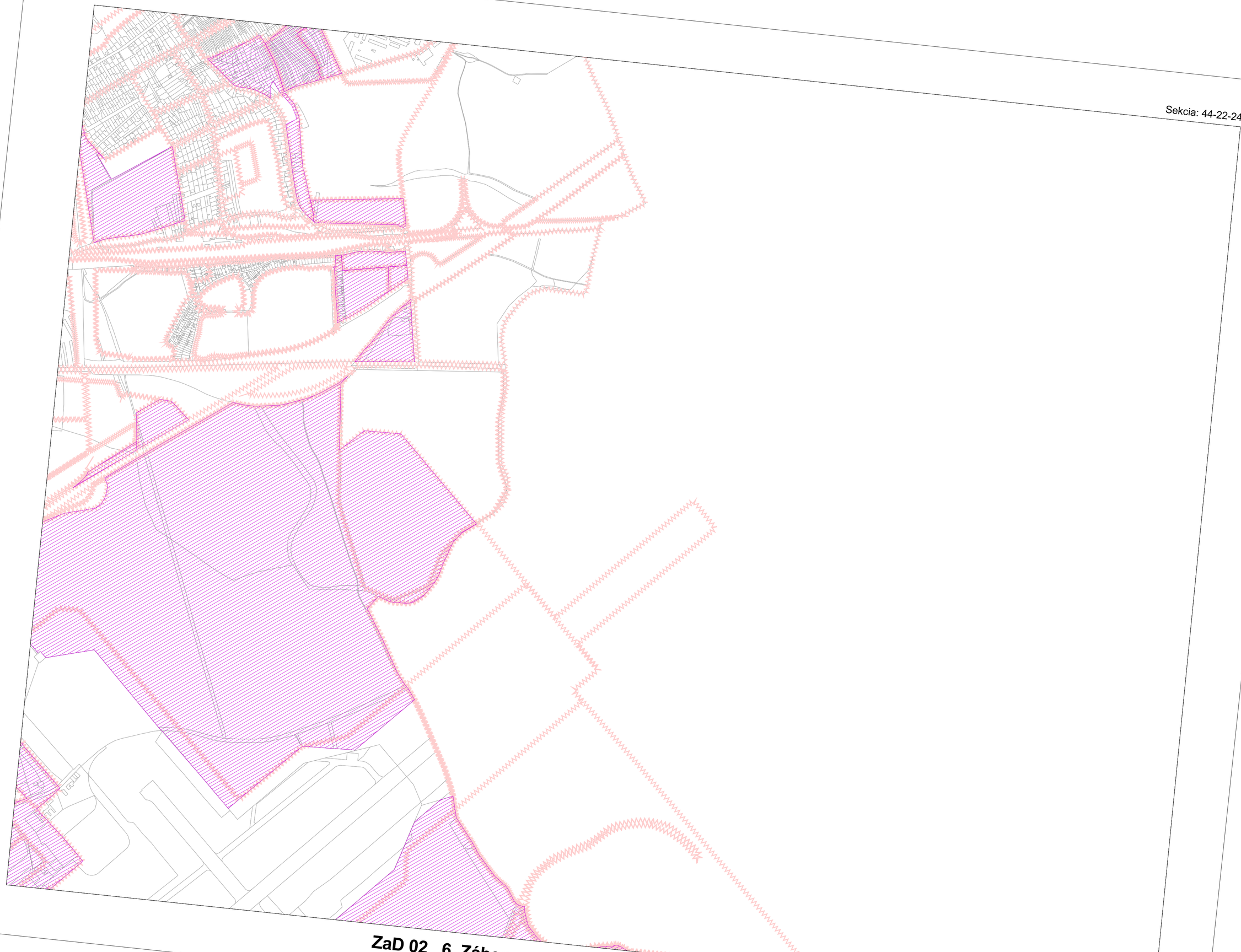

Sekcia: 44-22-24

Mierka 1 : 10000

ZaD 02 6. Zábery poľnohospodárskej pôdy a lesných pozemkov pre nepoľnohospodárske účely

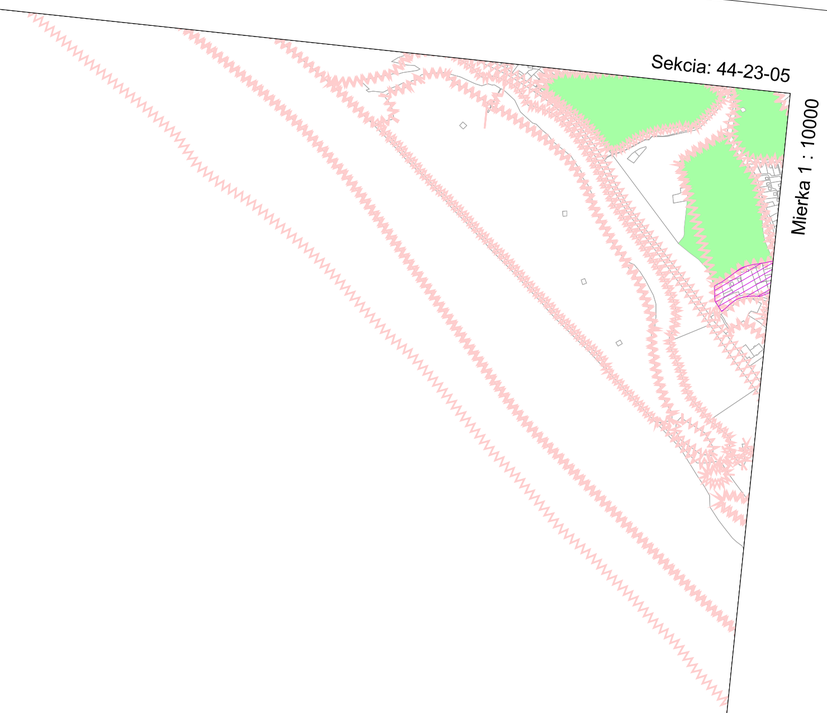

ZaD 02 6. Zábery poľnohospodárskej pôdy a lesných pozemkov pre nepoľnohospodárske účely

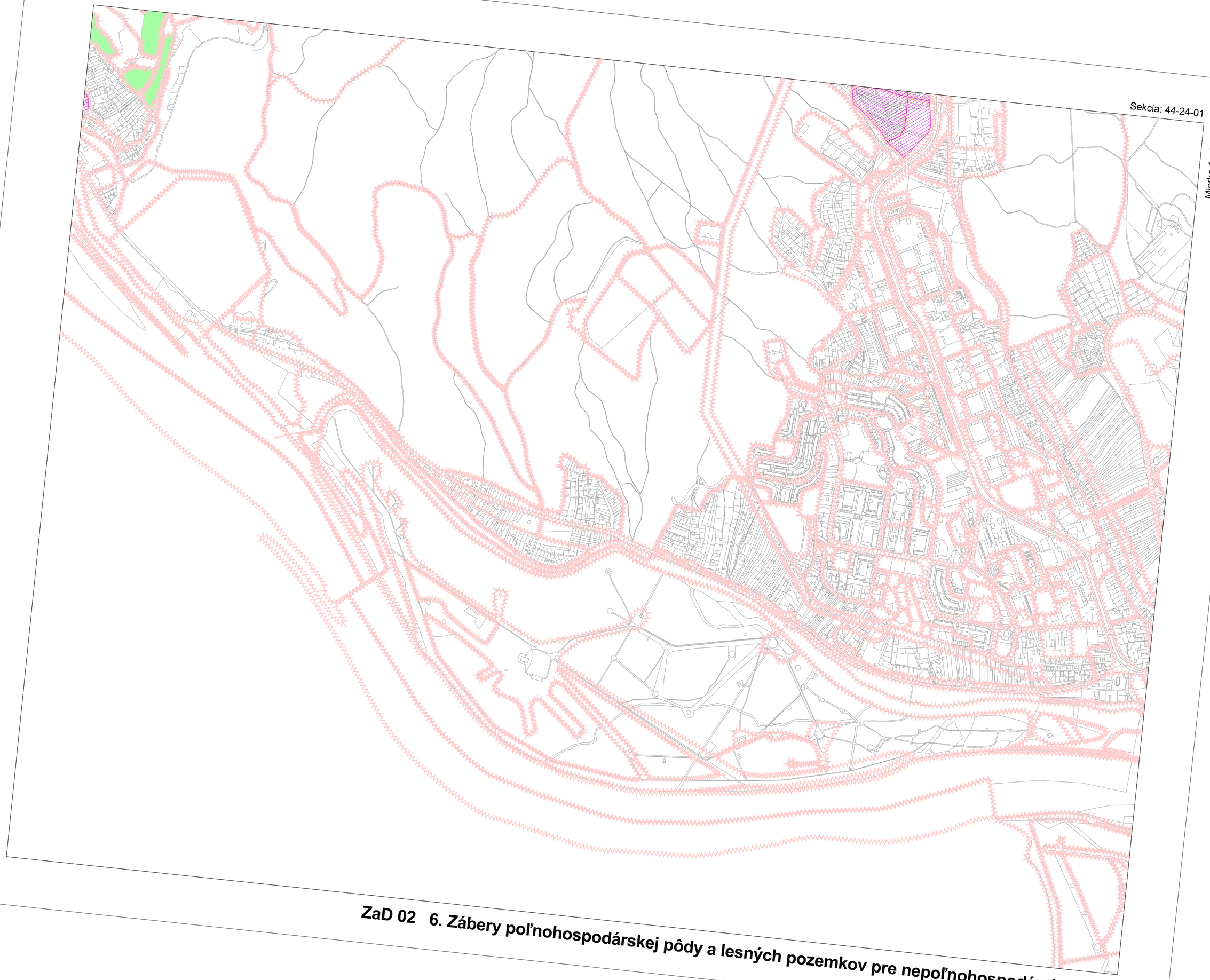

ZaD 02 6. Zábery poľnohospodárskej pôdy a lesných pozemkov pre nepoľnohospodárske účely

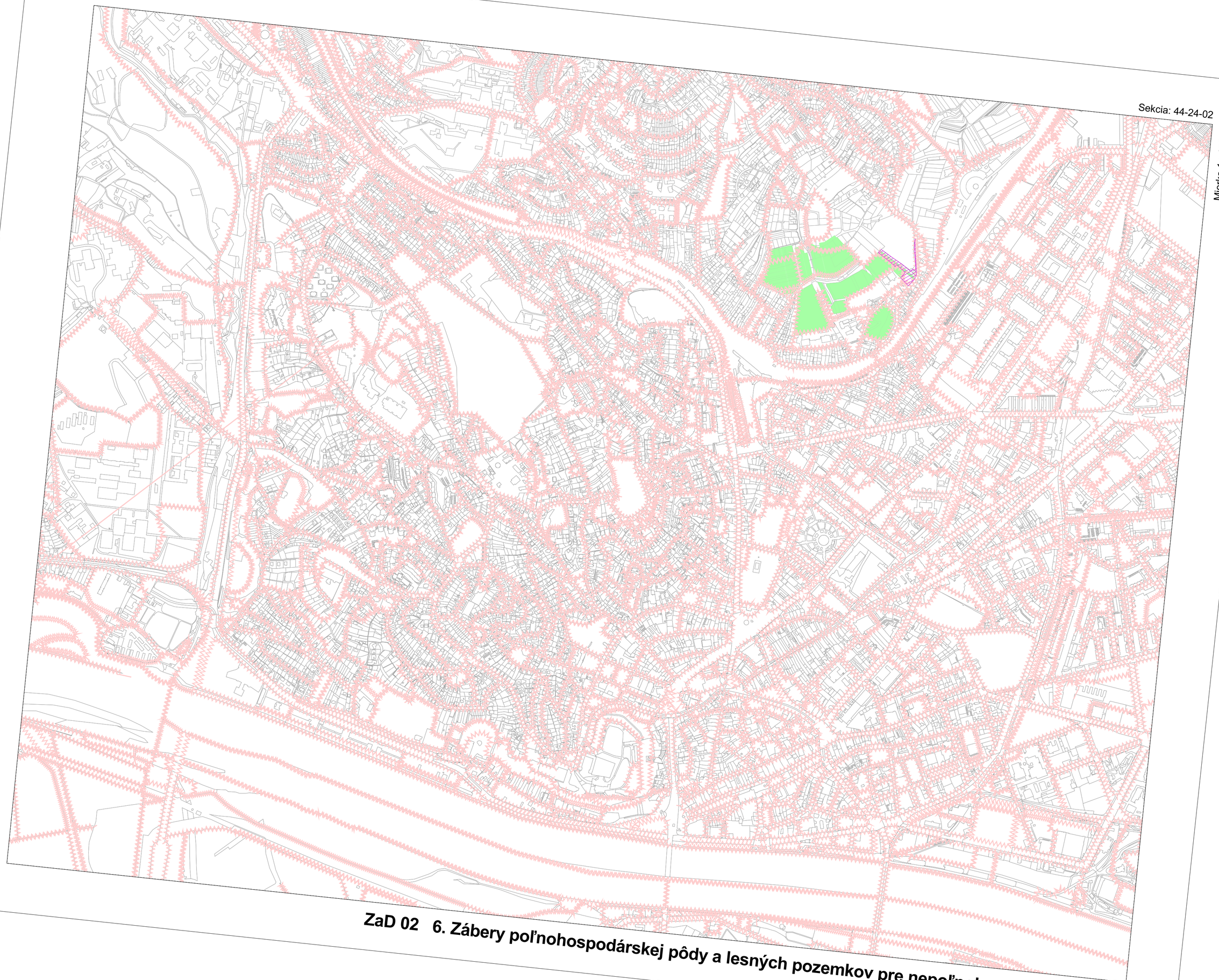

ZaD 02 6. Zábery poľnohospodárskej pôdy a lesných pozemkov pre nepoľnohospodárske účely

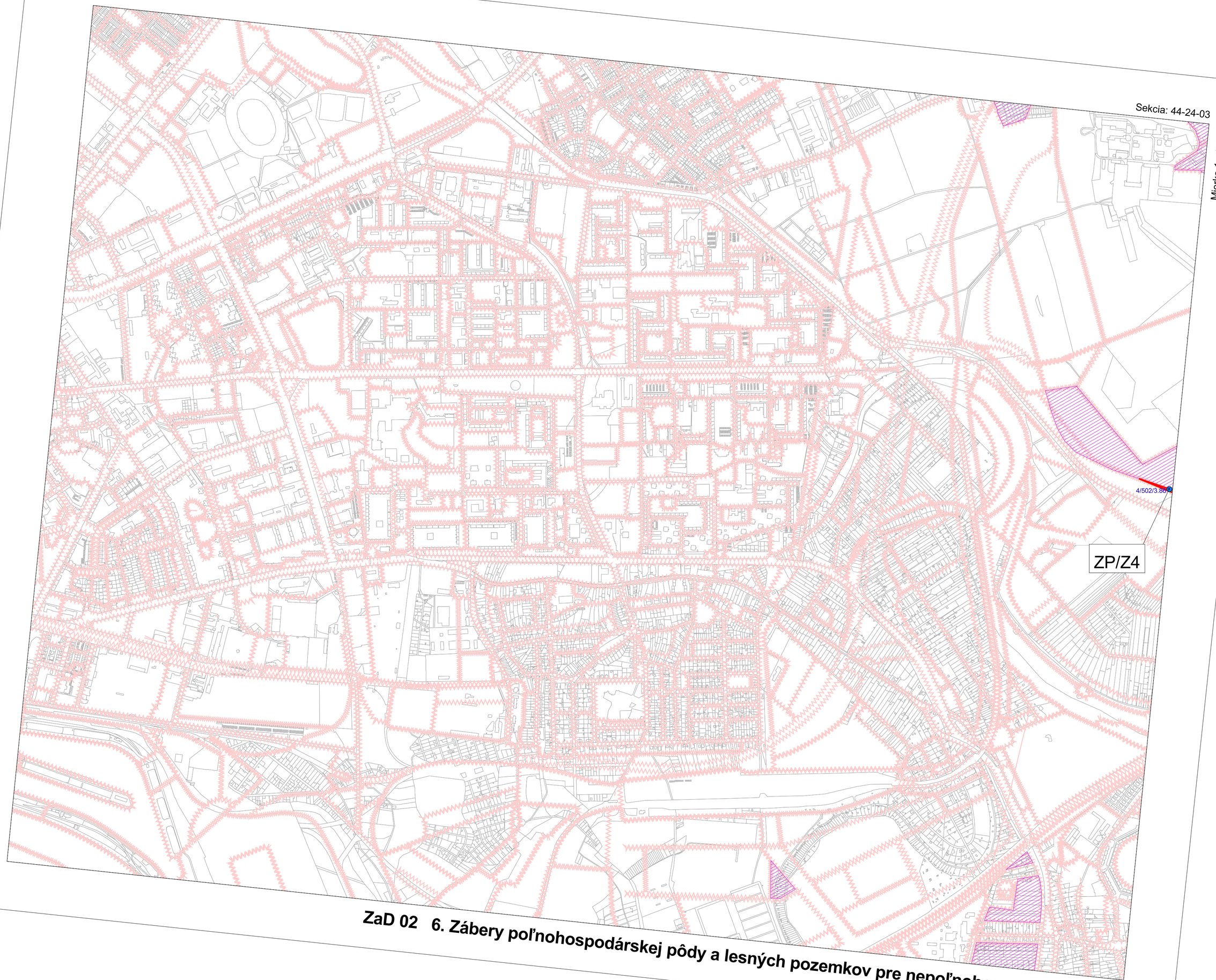

ZaD 02 6. Zábery poľnohospodárskej pôdy a lesných pozemkov pre nepoľnohospodárske účely

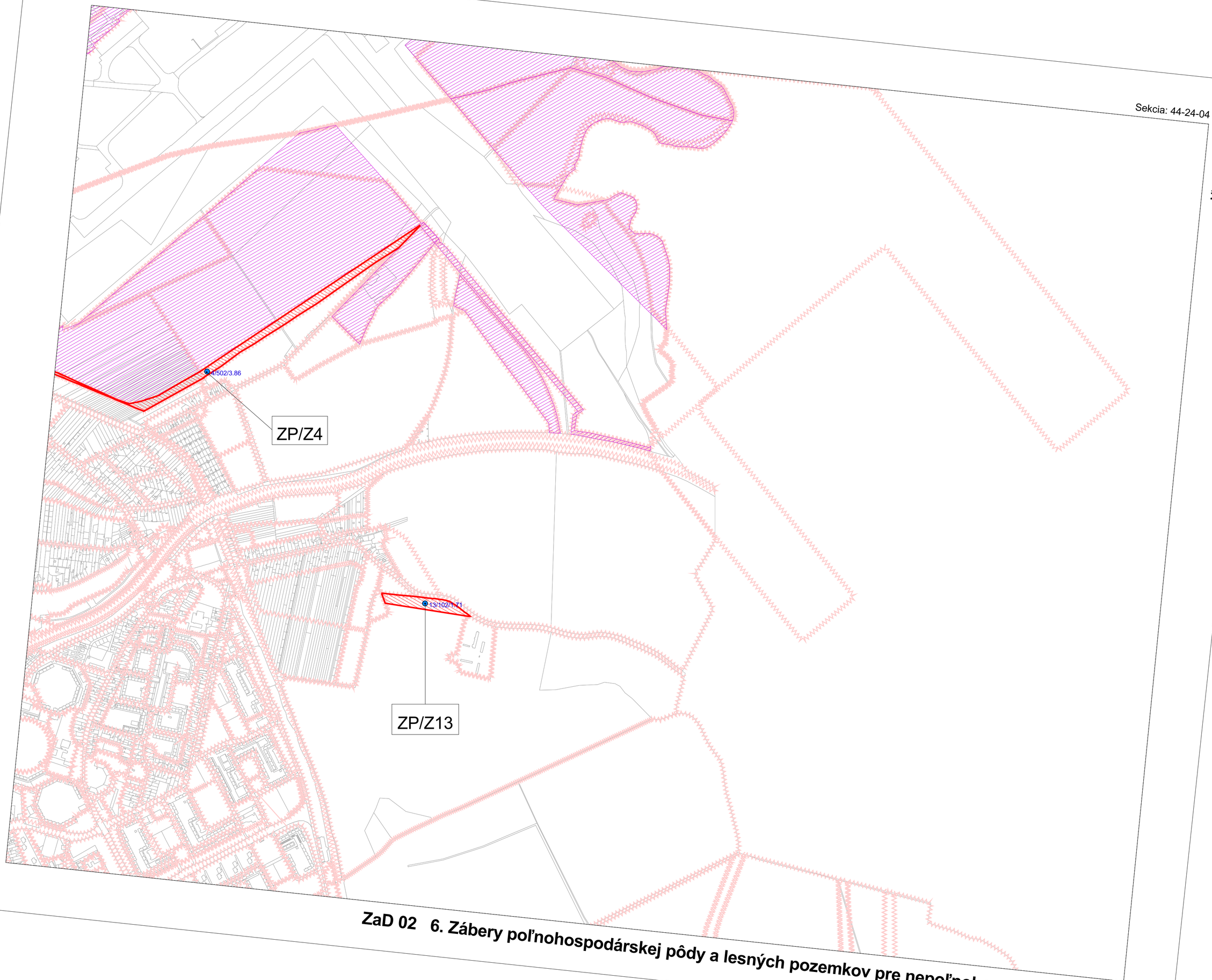

ZaD 02 6. Zábery poľnohospodárskej pôdy a lesných pozemkov pre nepoľnohospodárske účely

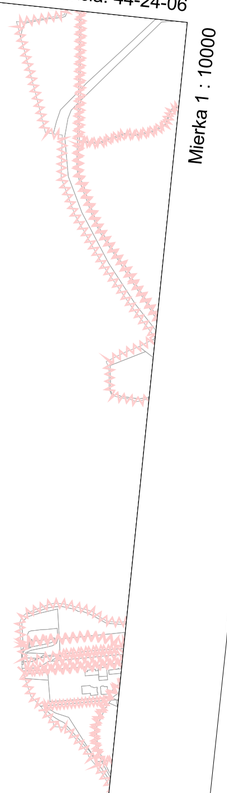

Sekcia: 44-24-06

Mierka 1 : 10000

ZaD 02 6. Zábery poľnohospodárskej pôdy a lesných pozemkov pre nepoľnohospodárske účely

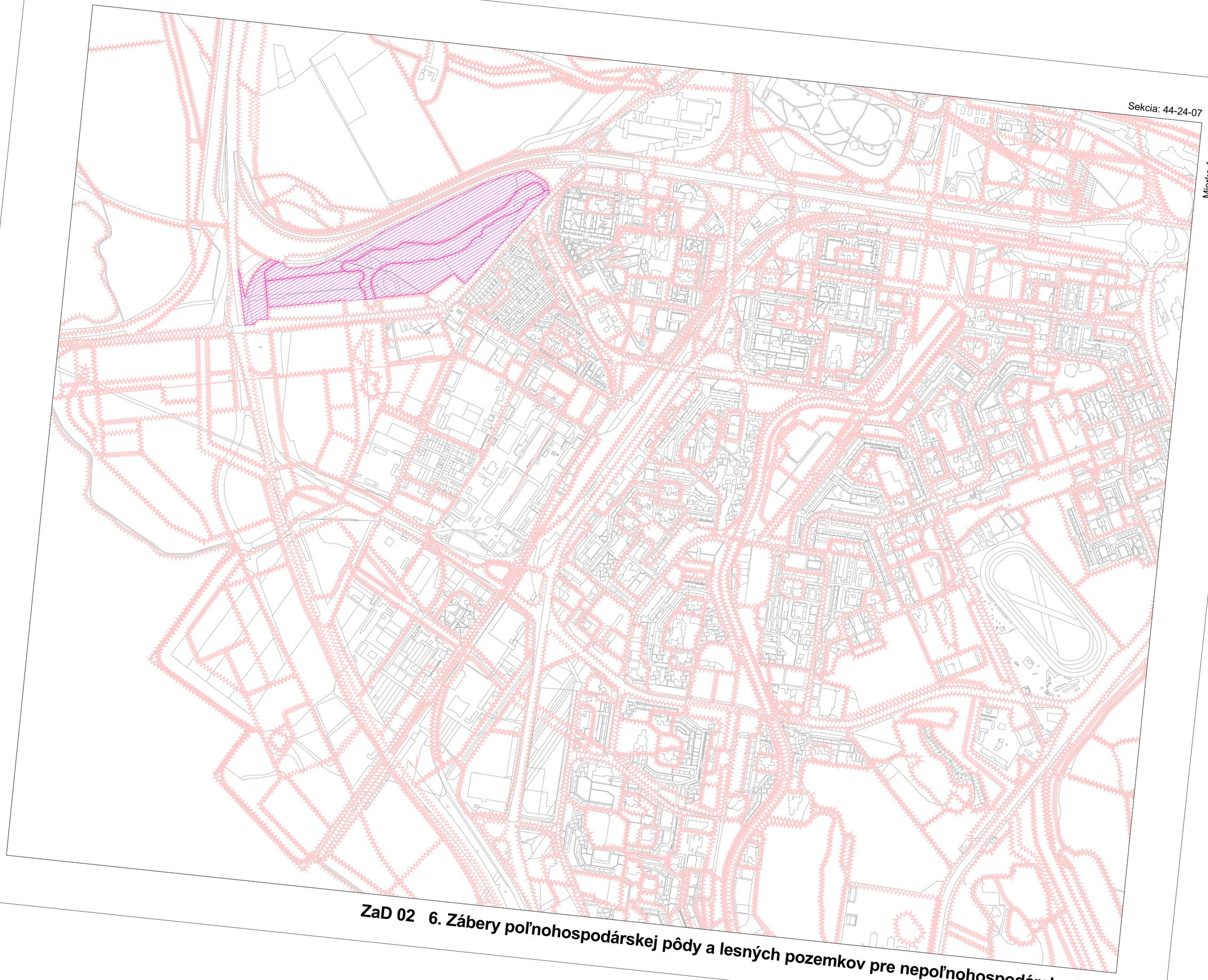

ZaD 02 6. Zábery poľnohospodárskej pôdy a lesných pozemkov pre nepoľnohospodárske účely

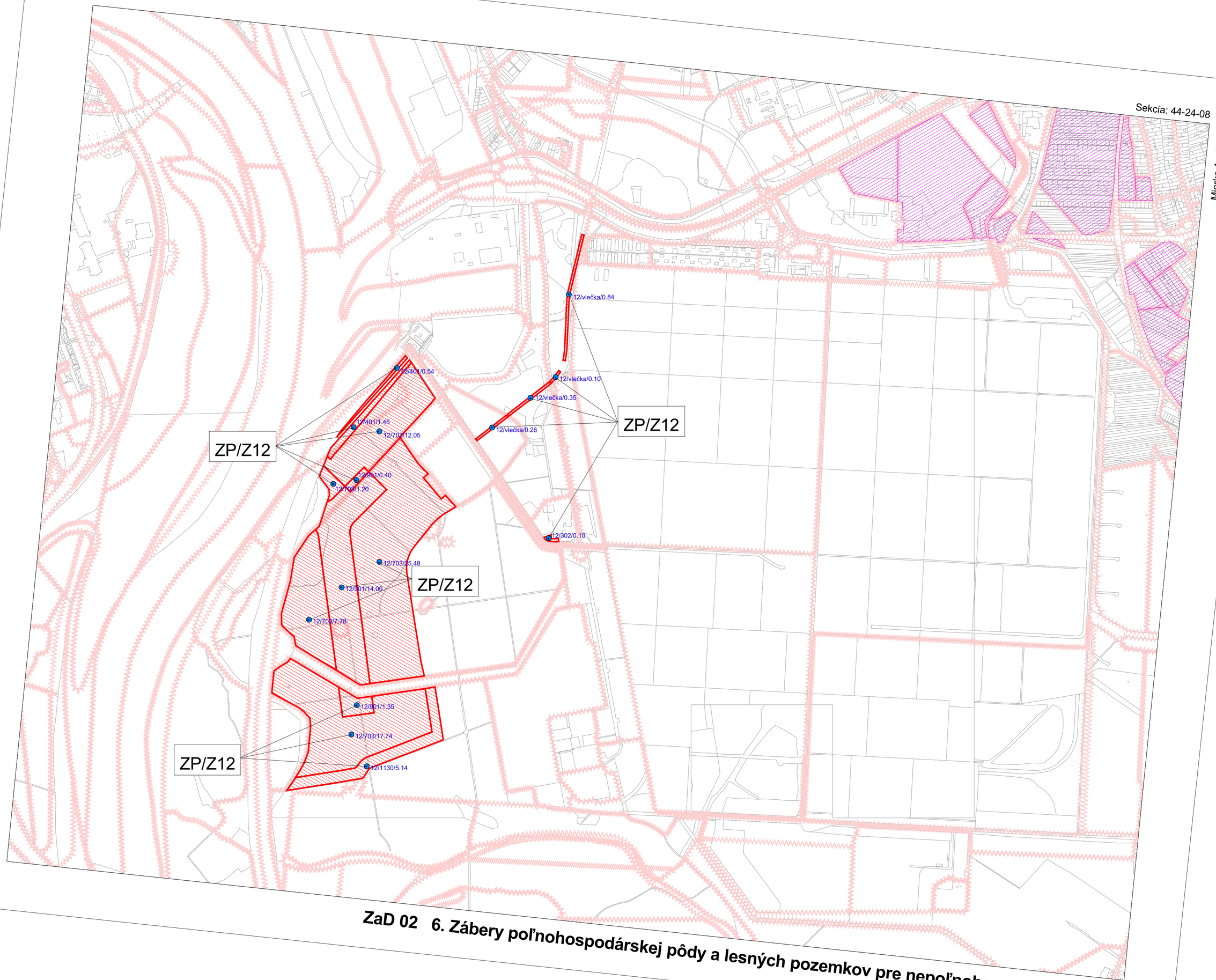

ZaD 02 6. Zábery poľnohospodárskej pôdy a lesných pozemkov pre nepoľnohospodárske účely

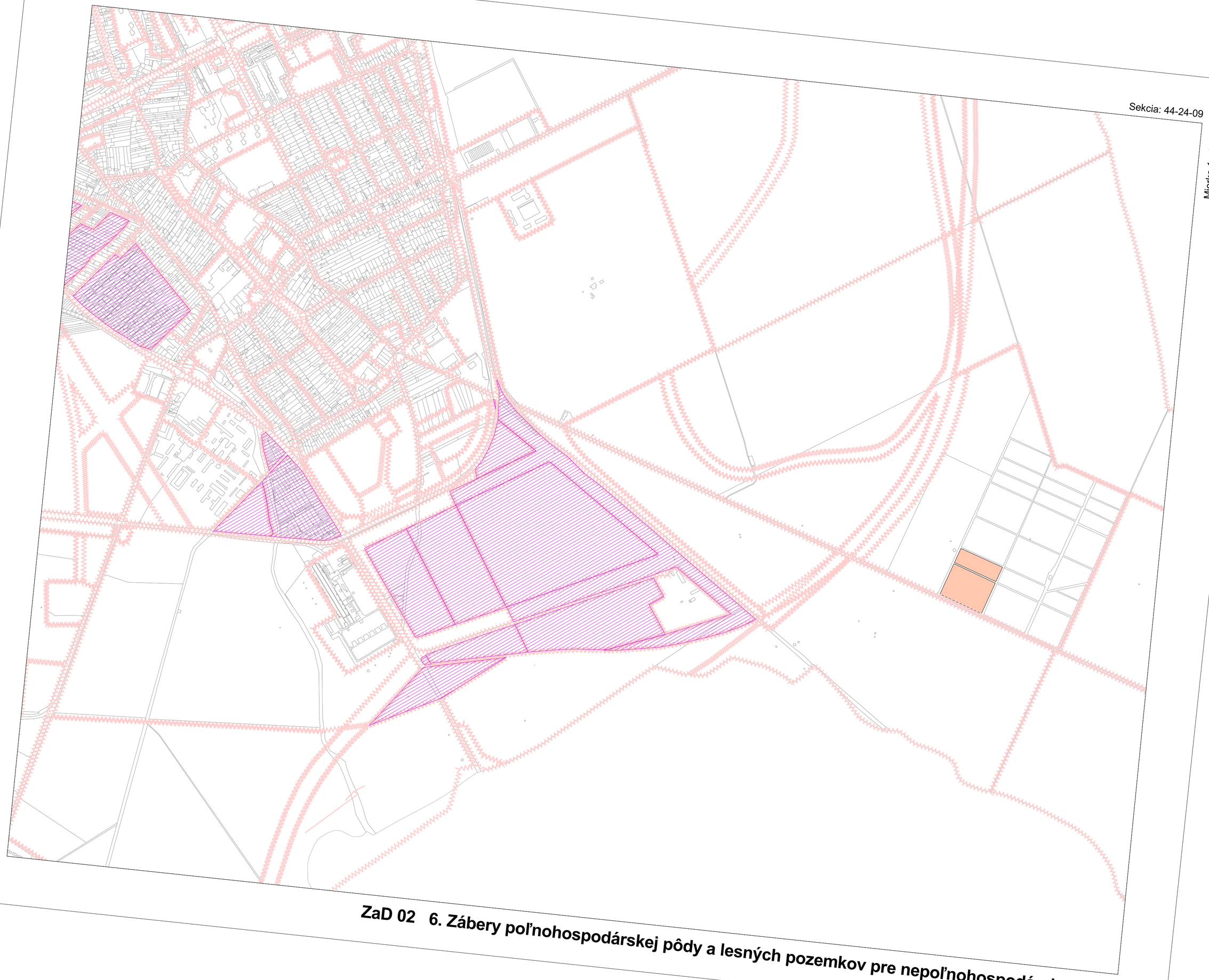

ZaD 02 6. Zábery poľnohospodárskej pôdy a lesných pozemkov pre nepoľnohospodárske účely

Sekcia: 44-24-10

Mierka 1 : 10000

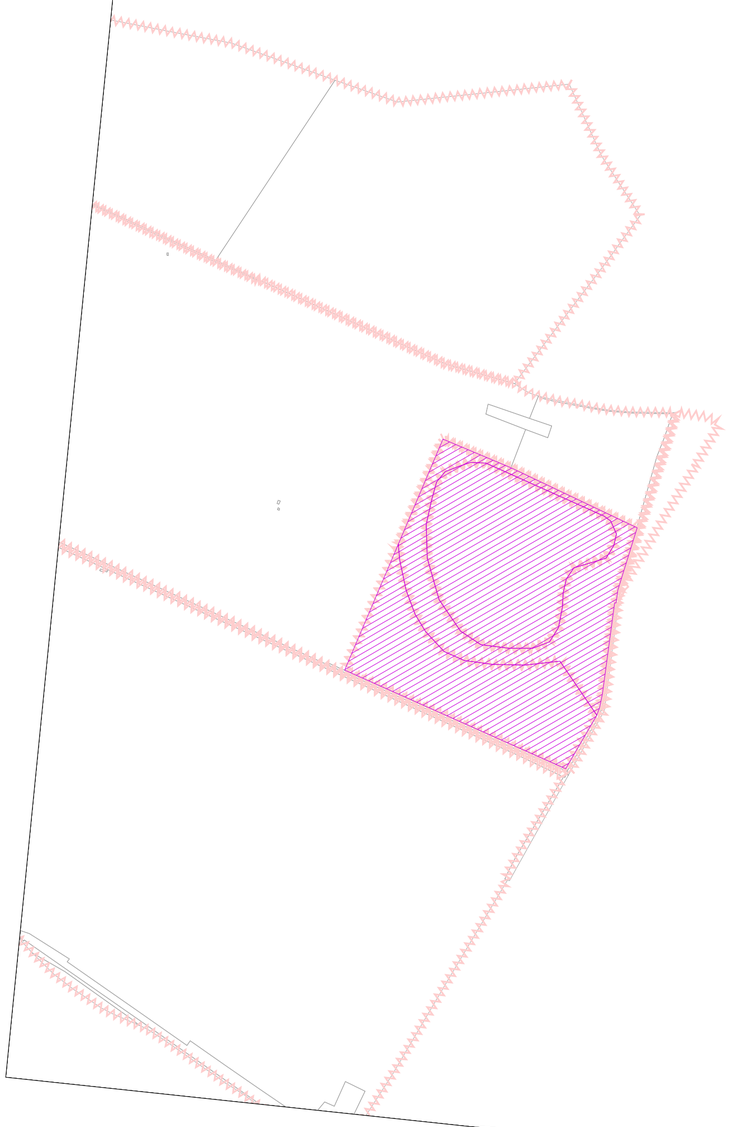

ZaD 02 6. Zábery poľnohospodárskej pôdy a lesných pozemkov pre nepoľnohospodárske účely

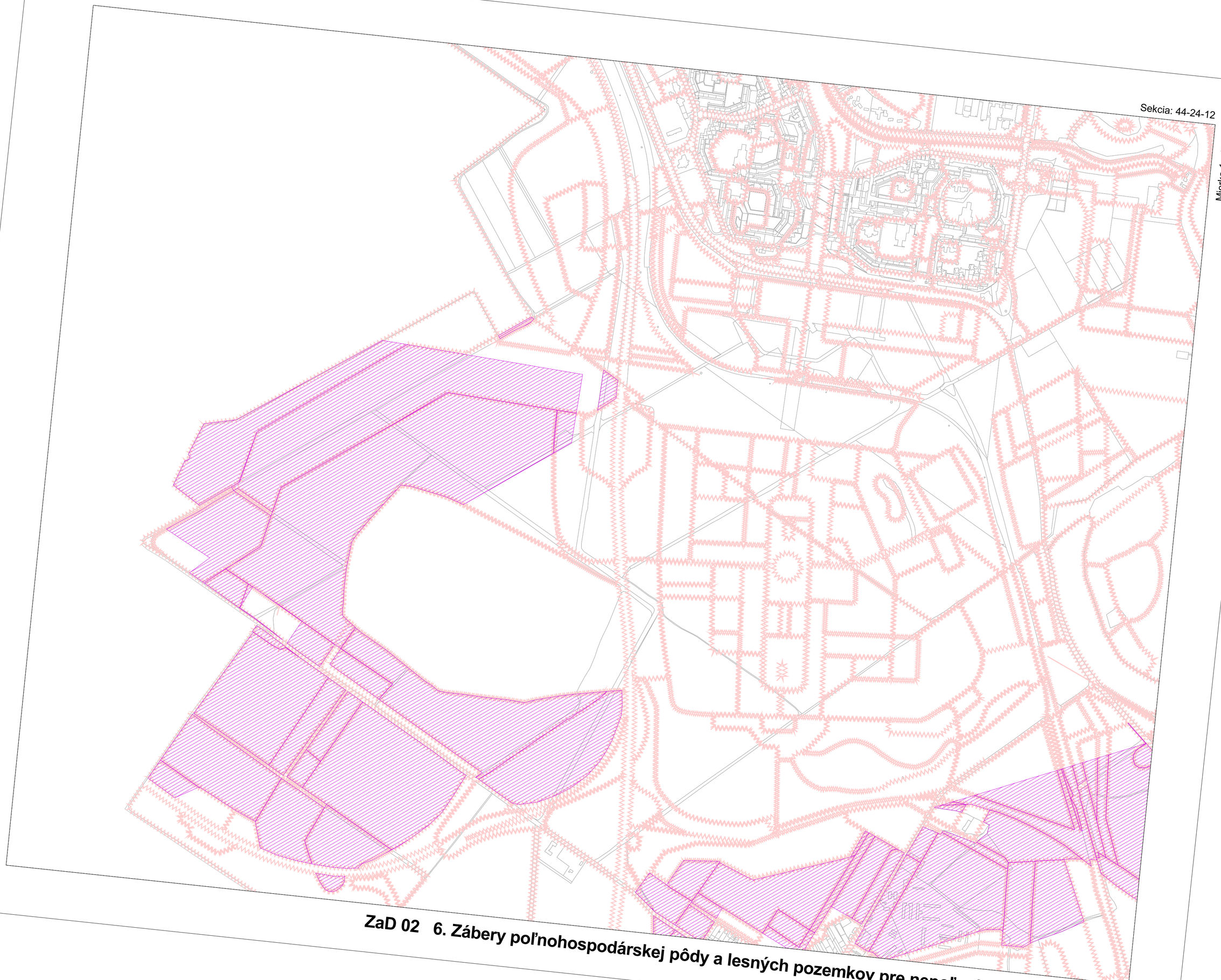

ZaD 02 6. Zábery poľnohospodárskej pôdy a lesných pozemkov pre nepoľnohospodárske účely

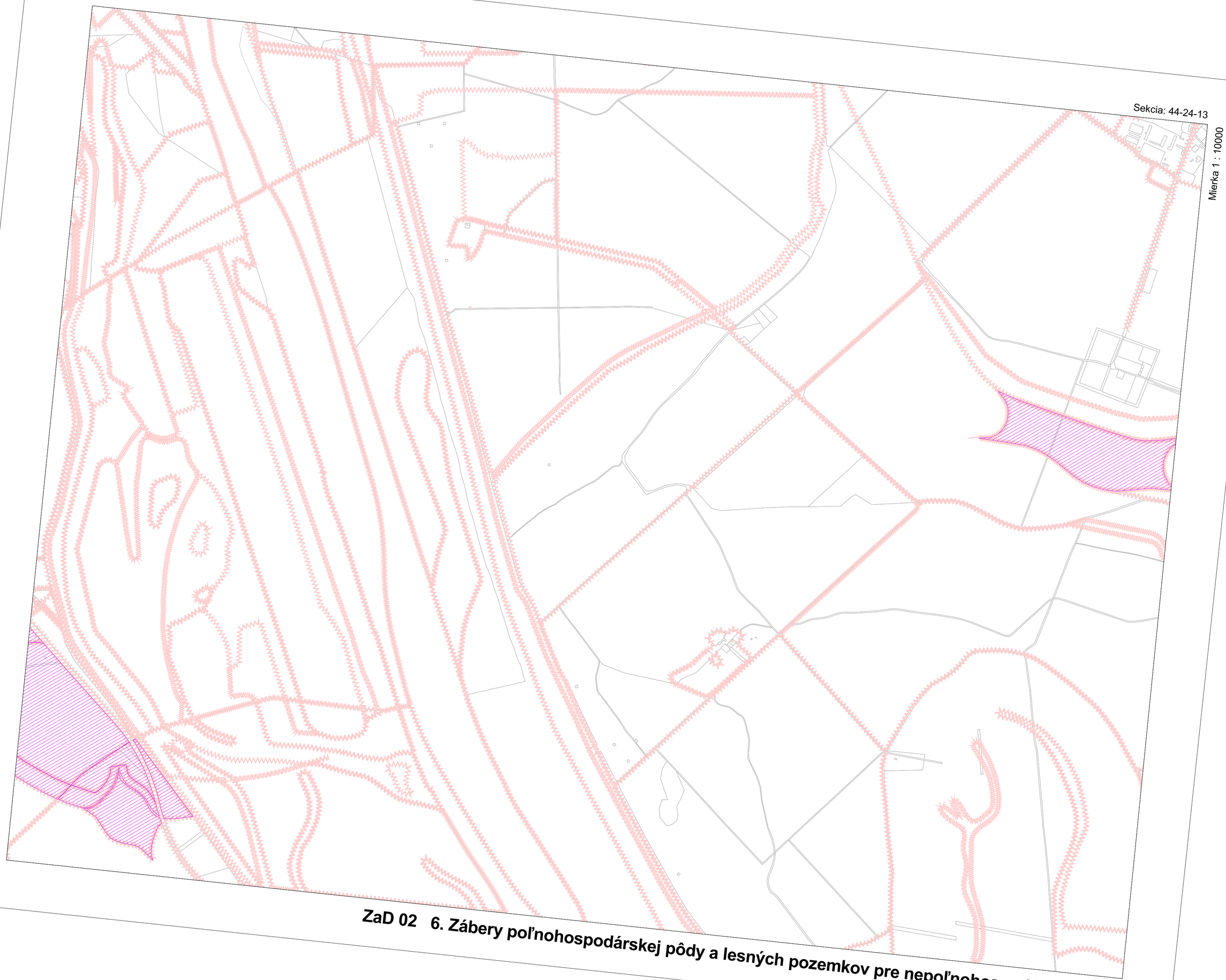

ZaD 02 6. Zábery poľnohospodárskej pôdy a lesných pozemkov pre nepoľnohospodárske účely

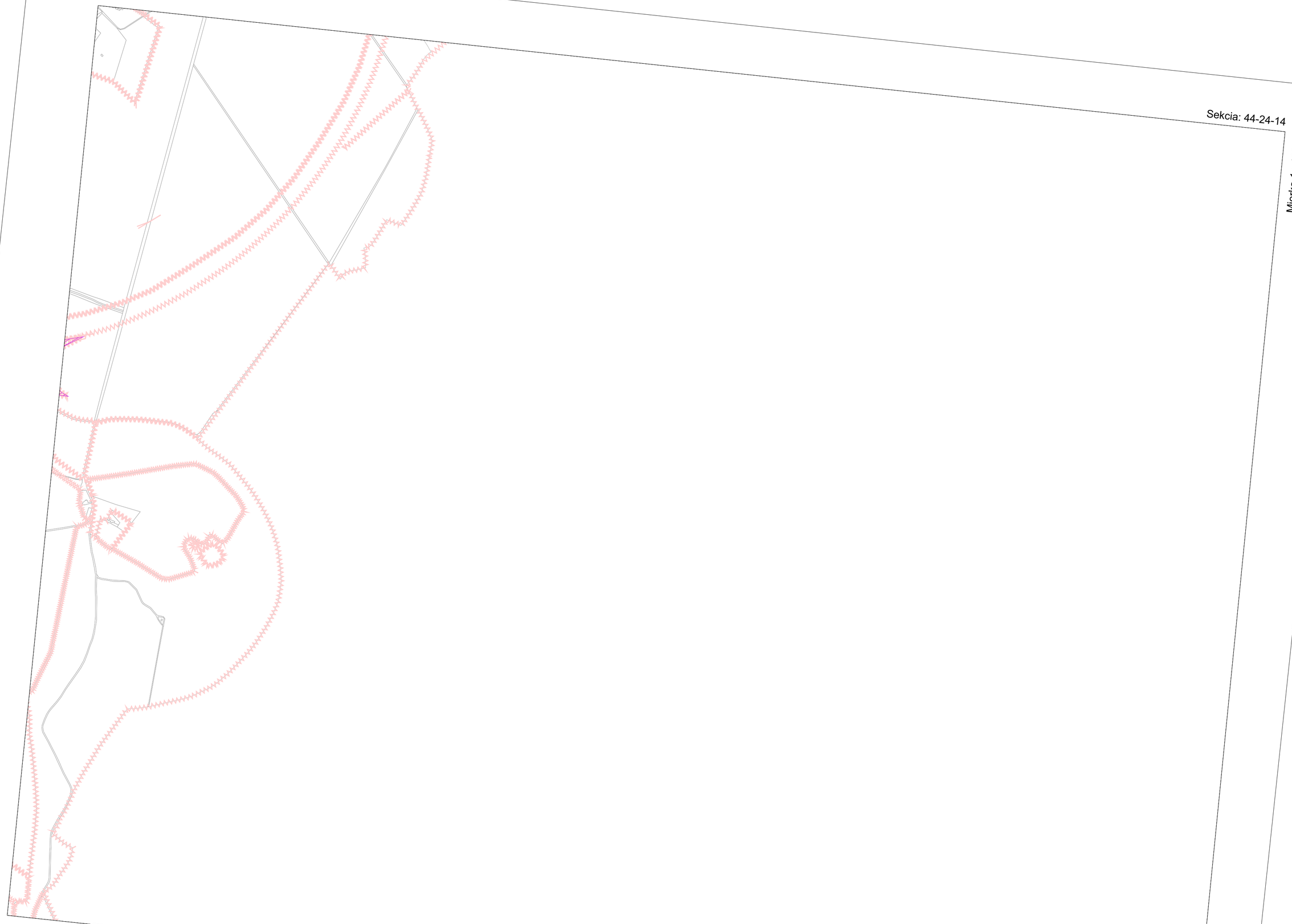

Sekcia: 44-24-14

Mierka 1 : 10000

ZaD 02 6. Zábery poľnohospodárskej pôdy a lesných pozemkov pre nepoľnohospodárske účely

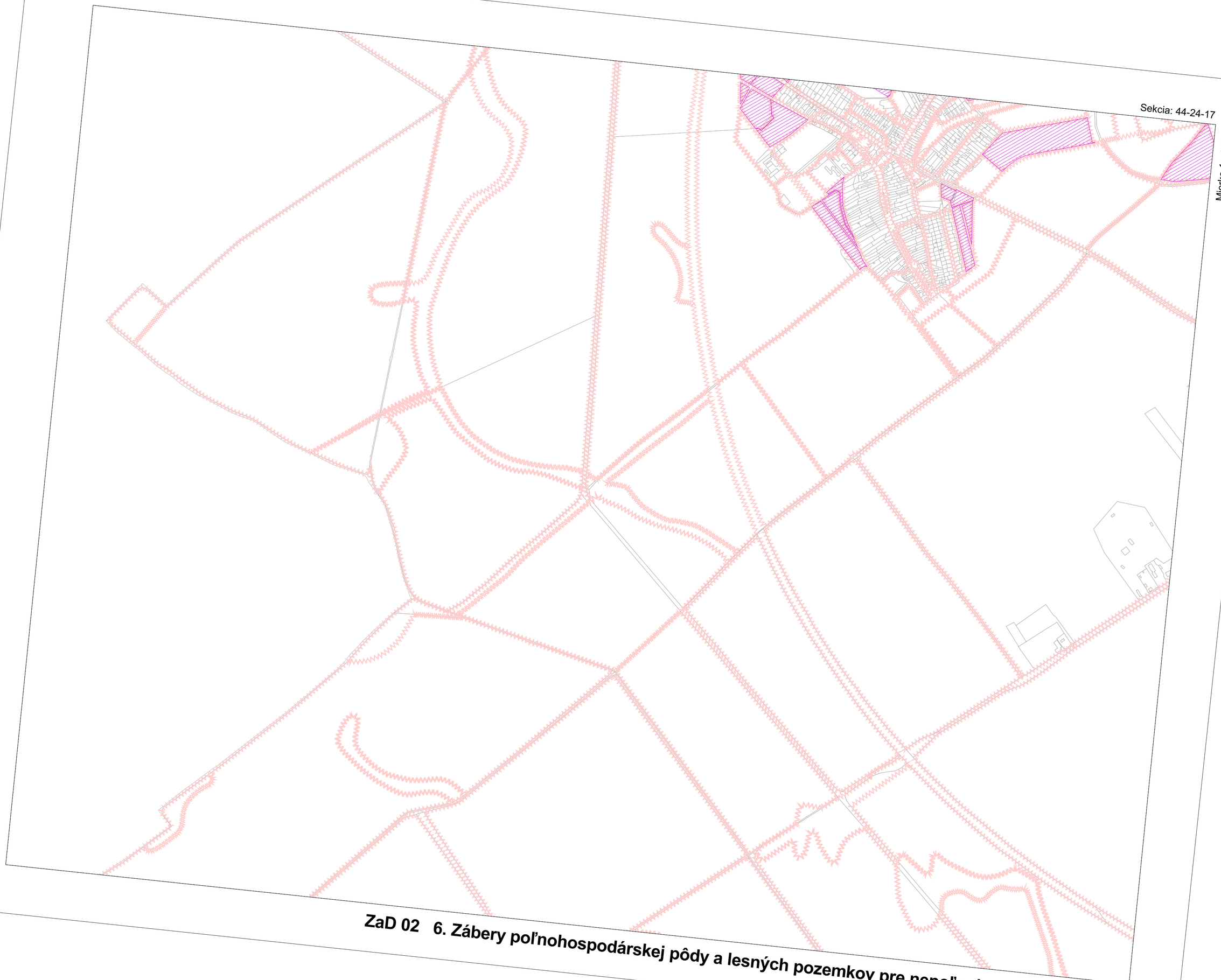

ZaD 02 6. Zábery poľnohospodárskej pôdy a lesných pozemkov pre nepoľnohospodárske účely

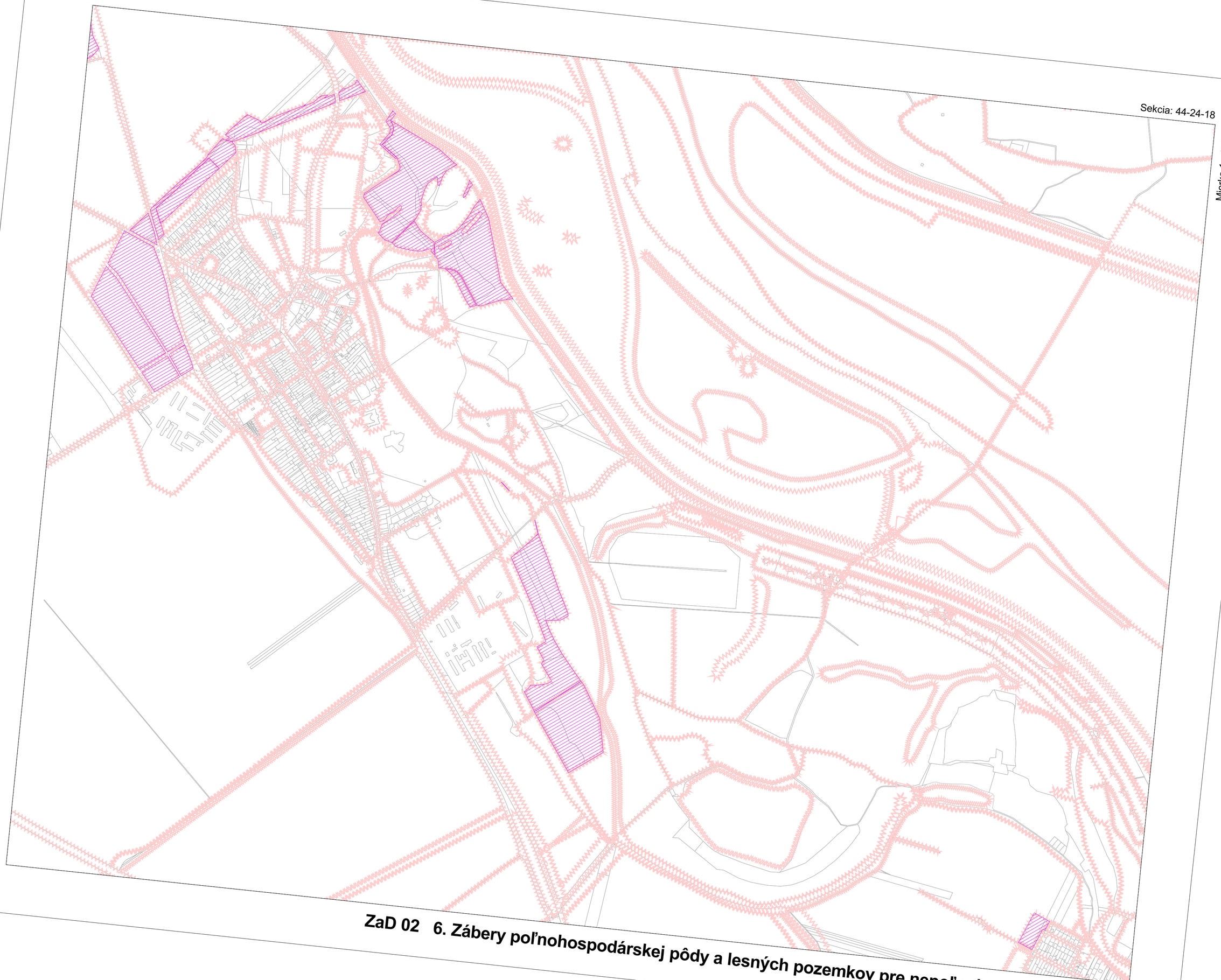

ZaD 02 6. Zábery poľnohospodárskej pôdy a lesných pozemkov pre nepoľnohospodárske účely



ZaD 02 6. Zábery poľnohospodárskej pôdy a lesných pozemkov pre nepoľnohospodárske účely

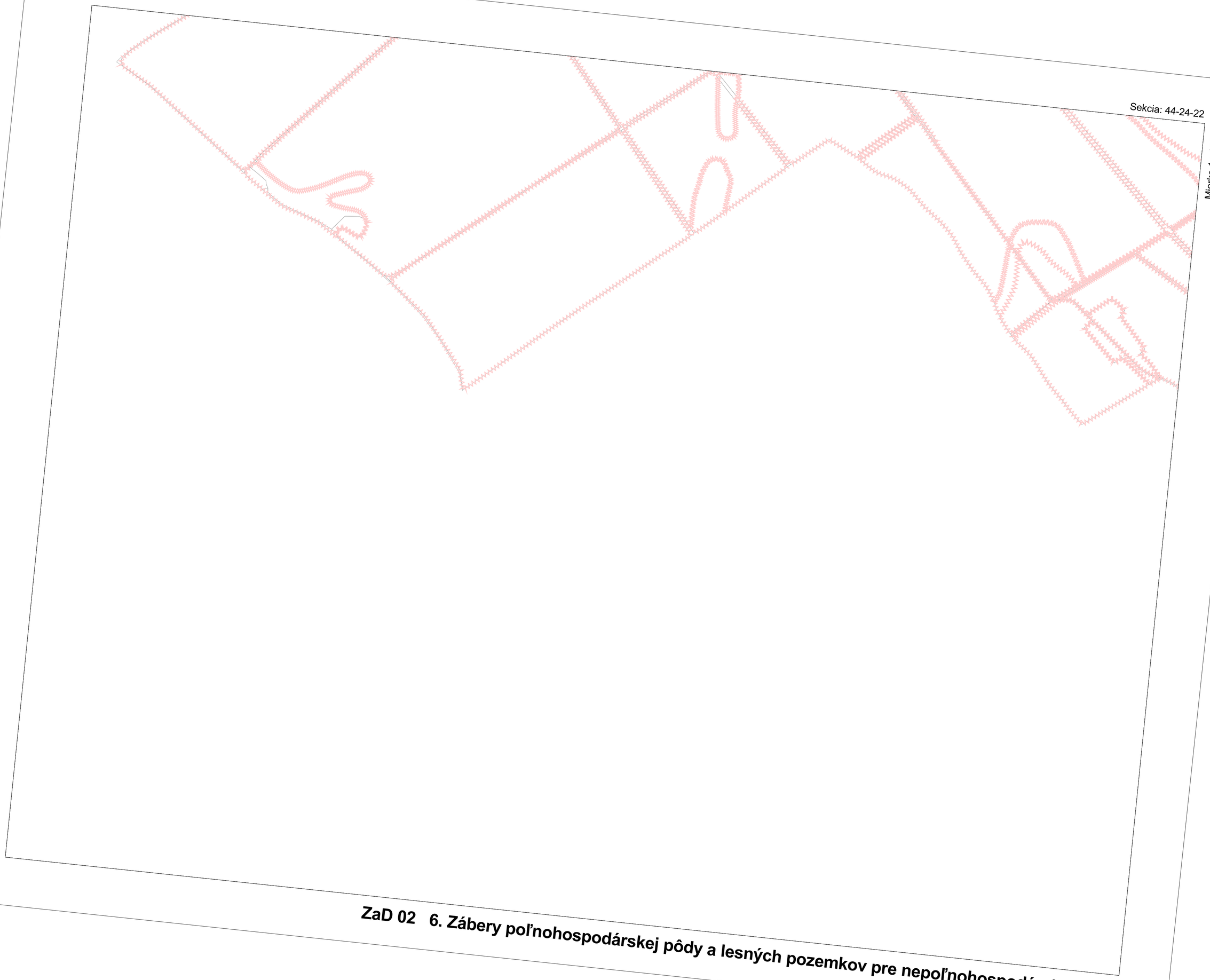

ZaD 02 6. Zábery poľnohospodárskej pôdy a lesných pozemkov pre nepoľnohospodárske účely

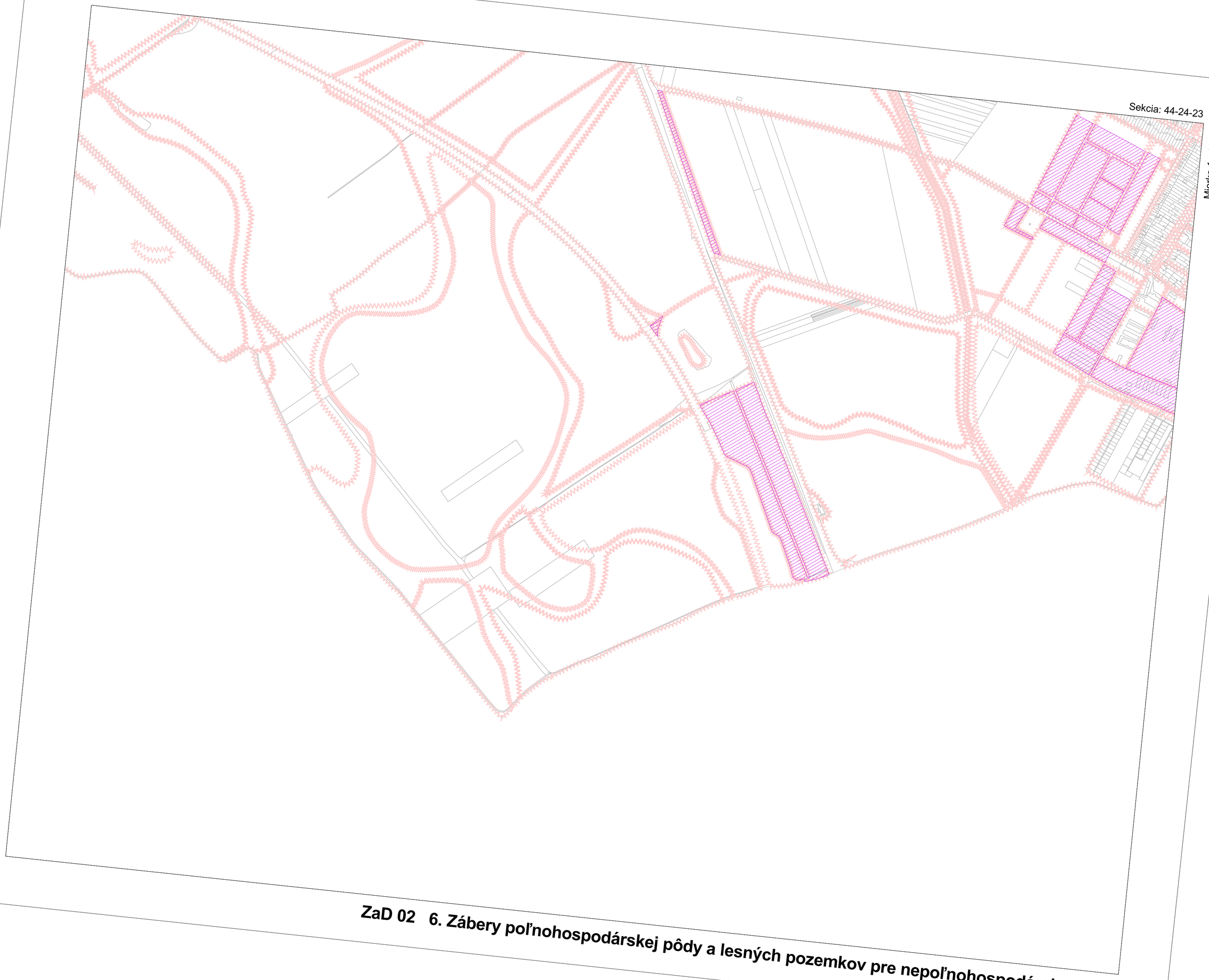

ZaD 02 6. Zábery poľnohospodárskej pôdy a lesných pozemkov pre nepoľnohospodárske účely

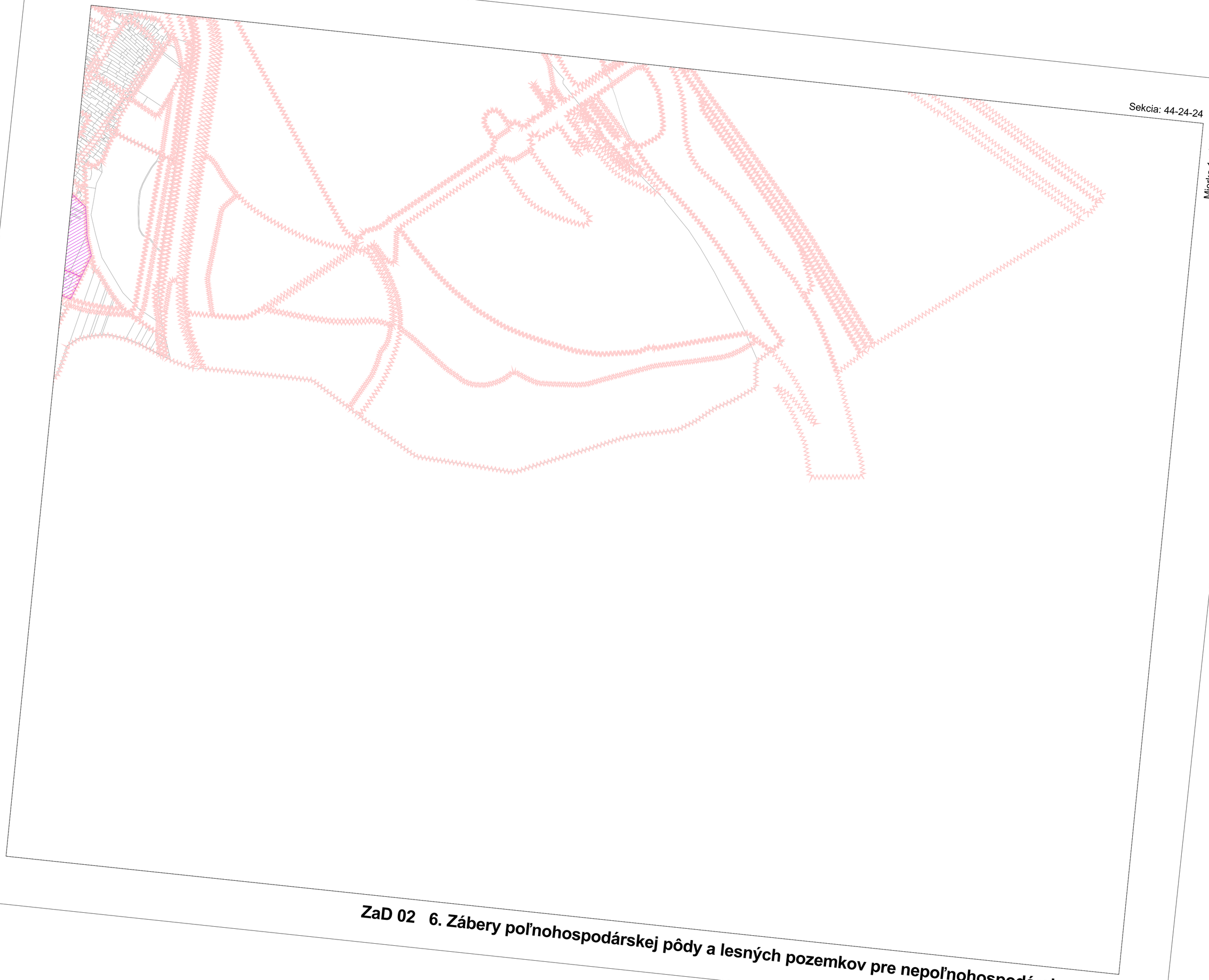

ZaD 02 6. Zábery poľnohospodárskej pôdy a lesných pozemkov pre nepoľnohospodárske účely

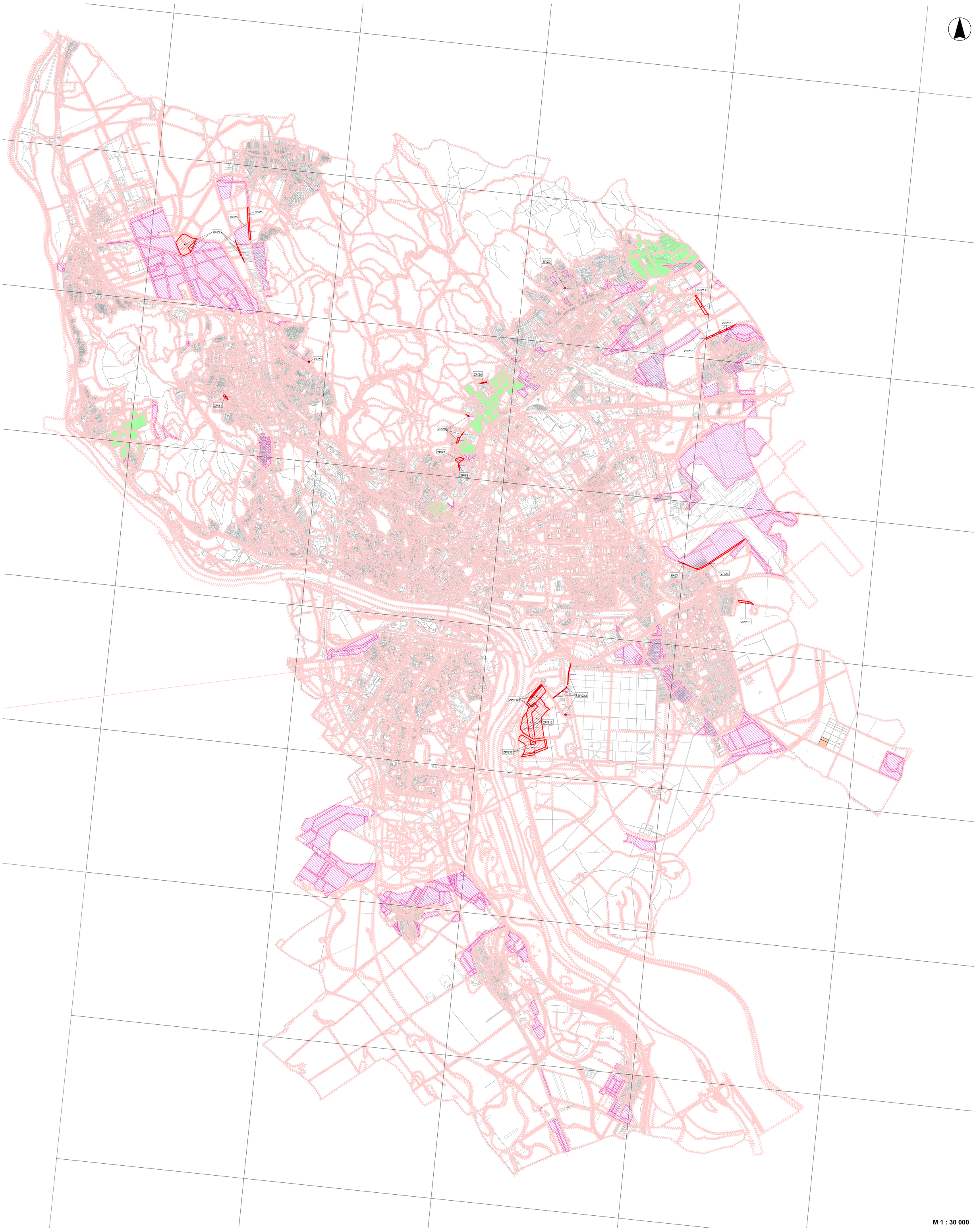

ZaD 02 6. Zábery poľnohospodárskej pôdy a lesných pozemkov pre nepoľnohospodárske účely