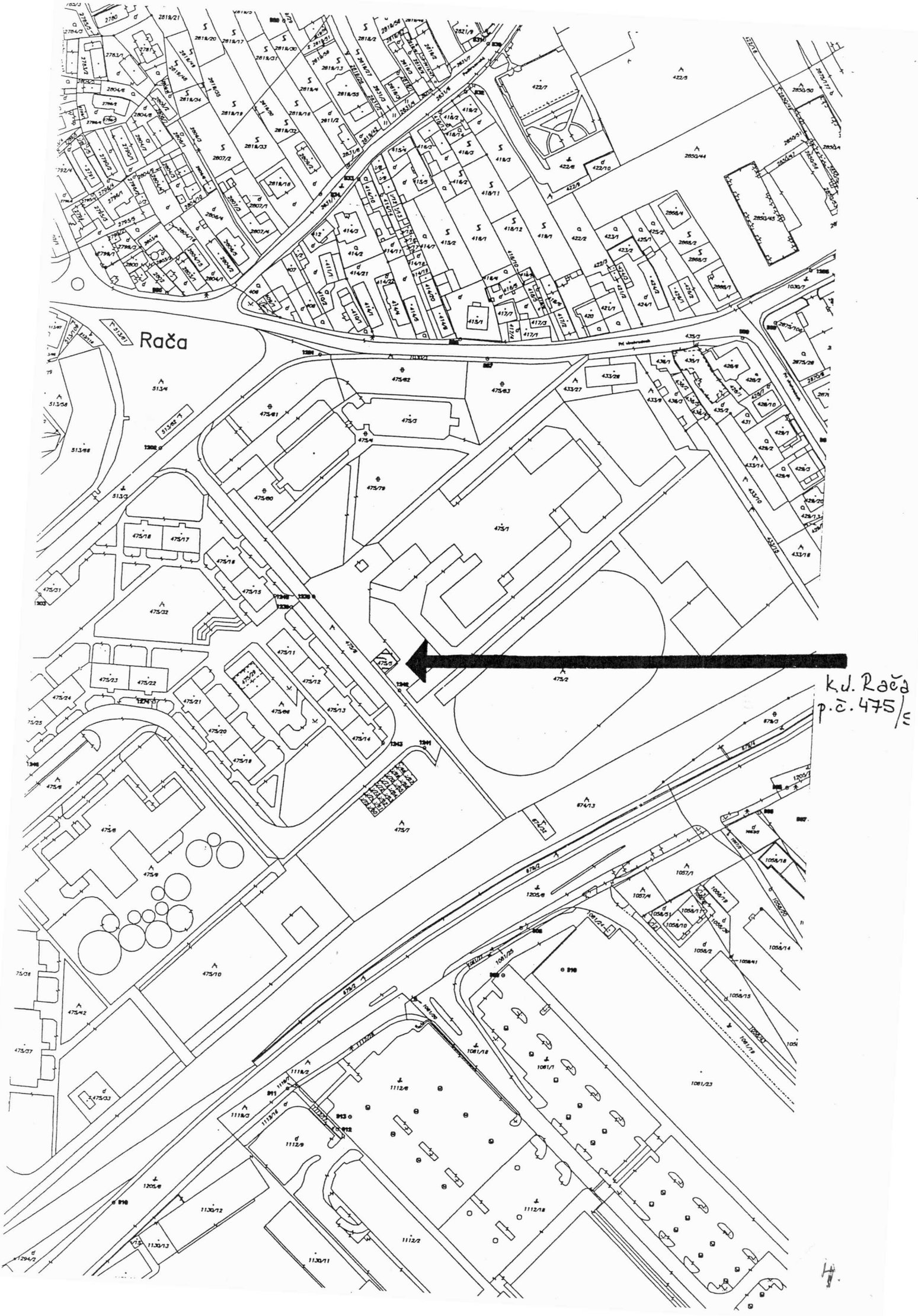

4.

Rača
Komisárky
Záhumenice
Šajby
Železničná stanica Bratislava Rača
Poľnohospodárske družstvo
plánovaná komunikácia
Akadémia policajného zboru
Depo vlakových vagónov
Elektris
SPEP
EUROB
BUNZI
ThermoShield
Kat. úz. Rača
p.č. 475/5
5.

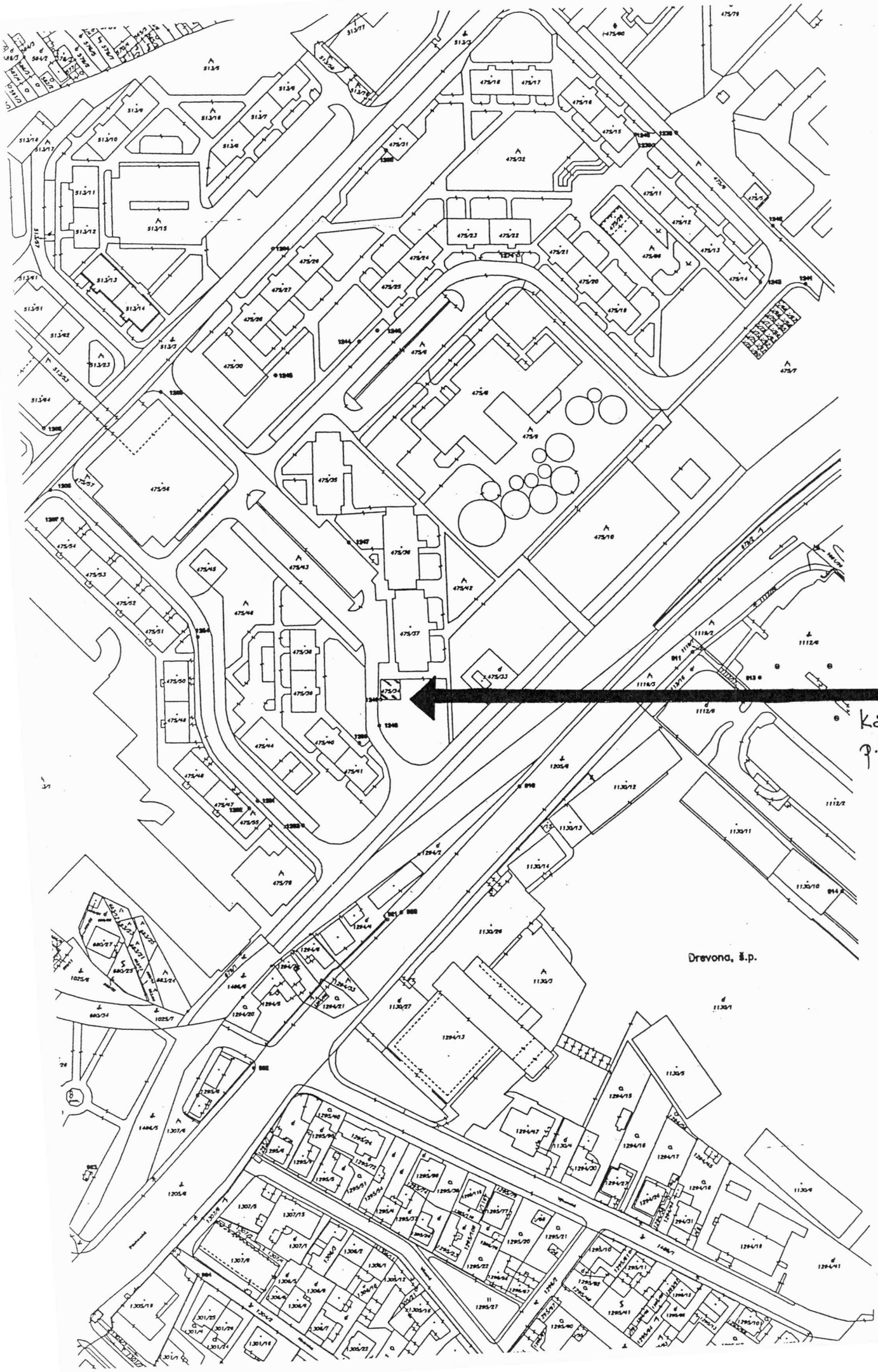

kat. úz. Rača
p.č. 475/34

6.

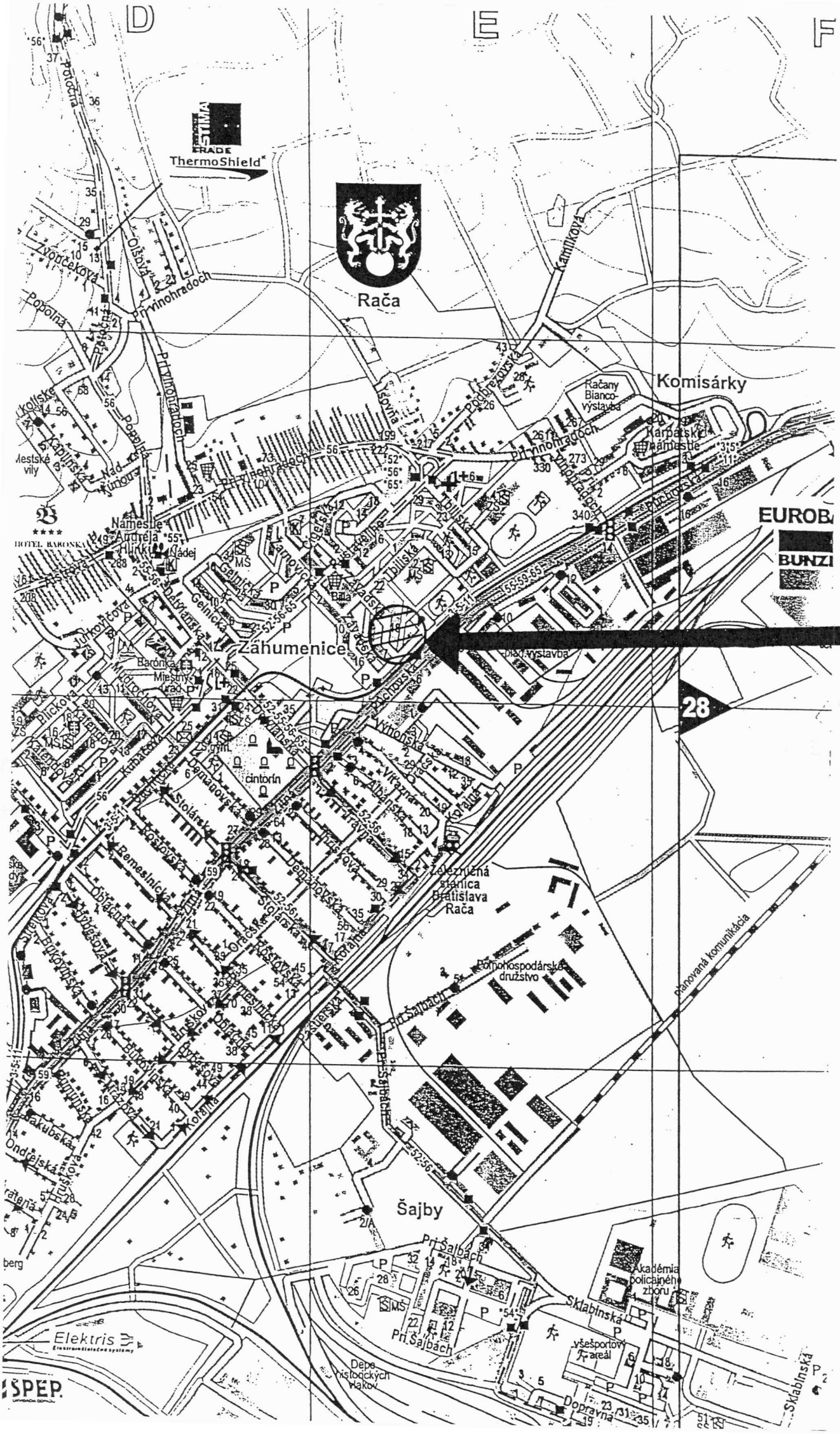

kat. úz: Rača
p.č. 475/34

TÁTO LISTINA JE NEVEREJNOU LISTINOU A JE NEPOUŽITEĽNÁ NA PRÁVNE ÚKONY !

VÝPIS Z KATASTRA NEHNUTEĽNOSTÍ

Okres : 103 Bratislava III
Obec : 529 354 BA-m.č. RAČA
Katastrálne územie: 805 866 RAČA

Údaje aktuálne k : 17.03.2011
Dátum vyhotovenia: 25.03.2011
Čas vyhotovenia : 08:55:32

VÝPIS Z LISTU VLASTNÍCTVA č. 5119

ČASŤ A: MAJETKOVÁ PODSTATA

PARCELY registra "C" evidované na katastrálnej mape

Parcelné číslo	Výmera v m2	Druh pozemku	Spôsob využ.p.	Druh chr.n	Umiest. pozemku	Právny vzťah
767	65	Zastavané plochy a nádvoria	25		1	
937	56	Zastavané plochy a nádvoria	25		1	
1683/315	23	Ostatné plochy	34		2	
2406/49	4	Zastavané plochy a nádvoria	16		2	
2406/50	11	Zastavané plochy a nádvoria	18		2	
2599/17	69	Zastavané plochy a nádvoria	25		2	
4863/16	85	Zastavané plochy a nádvoria	16		1	
4968/25	91	Zastavané plochy a nádvoria	25		1	
17362/2	52	Zastavané plochy a nádvoria	25		1	
17362/10	115	Ostatné plochy	37		1	

Legenda:

Kód spôsobu využívania pozemku
16 -
18 -
25 -
34 -
37 -

Kód umiestnenia pozemku
1 - Pozemok je umiestnený v zastavanom území obce
2 - Pozemok je umiestnený mimo zastavaného územia obce

Stavby

Súpisné číslo	Na parcele číslo	Druh stavby	Popis stavby	Druh chr.n.	Umiest. stavby
8044	17117/5	18	rozvodňa 110 kV		1
8058	4968/25	18	TS-960		1
8478	767	18	trafostanica č.54		1
8479	17362/2	18	trafostanica č.269		1
8480	17370/10	18	trafostanica č.270		1
8481	17331/9	18	trafostanica č.272		1
8482	1700/2	18	trafostanica č.287		1
8483	1531/11	18	trafostanica č.331		1
8484	4817/15	18	trafostanica č.332		1
8485	2850/43	18	trafostanica č.338		1
8486	937	18	trafostanica č.355		1
8487	1558/8	18	trafostanica č.356		1
8488	4863/16	18	trafostanica č.357		1
8489	17464/29	18	trafostanica č.496		1
8490	141/15	18	trafostanica č.712		1
8491	17342/200	18	trafostanica č.717		1
8492	475/5	18	trafostanica č.775		1
8495	4723/52	18	trafostanica č.992		1
9193	475/34	18	TS 776		1
9329	2599/17	18	trafostanica		1

Iné údaje:

8.

Parcela 17117/5 pod stavbou je evidovaná na LV č. 10217.
Parcela 17370/10 pod stavbou je evidovaná na LV č. 1165.
Pre pozemkom pod stavbami č. 8481 (17331/9), 8482 (1700/2), 8487 (1558/8), 8490 (141/15) a 8491 (17342/200) nie je evidovaný právny vzťah na liste vlastníctva.
Parcela 1531/11 pod stavbou je evidovaná na LV č. 959.
Parcela 4817/15 pod stavbou je evidovaná na LV č. 2670.
Parcely 2850/43, 475/5 a 475/34 pod stavbami sú evidované na LV č. 1248.
Parcela 17464/29 pod stavbou je evidovaná na LV č. 10044.
Parcela 4723/52 pod stavbou je evidovaná na LV č. 1465.

Legenda:

Kód druhu stavby
18 -

Kód umiestnenia stavby
1 - Stavby postavané na zemskom povrchu

ČASŤ B: VLASTNÍCI A INÉ OPRÁVNENÉ OSOBY

Por. číslo	Priezvisko, meno (názov), rodné priezvisko, dátum narodenia, rodné číslo (IČO) a miesto trvalého pobytu (sídlo) vlastníka, spoluvlastnícky podiel

Účastník právneho vzťahu: Vlastník

1 ZSE distribúcia, a.s., Čulenova 6, Bratislava, PSČ 816 47, SR
IČO: 36361518
Spoluvlastnícky podiel : 1/1

Titul nadobudnutia
Kúpna zmluva V-6308/07 zo dňa 12.03.2007
Vyhlásenie o vklade nehnuteľností podľa V-20026/07 zo dňa 26.5.2008.
Kúpna zmluva, podľa V-27098/09 zo dňa 4.2.2010
Kúpna zmluva V-8455/10 zo dňa 06.05.2010
Kúpna zmluva na pozemok parc.č. 1683/315, V-19299/10 zo dňa 6.8.2010

Titul nadobudnutia
Vyhlásenie V-3721/01 zo dňa 1.11.2001
Kúpa V-2426/04 zo dňa 27.4.2005

ČASŤ C: ŤARCHY

Bez zápisu.

Iné údaje

Por.č.: 1
Zápis zmien - Z-6117/06

TÁTO LISTINA JE NEVEREJNOU LISTINOU A JE NEPOUŽITEĽNÁ NA PRÁVNE ÚKONY !

VÝPIS Z KATASTRA NEHNUTEĽNOSTÍ

Okres : 103 Bratislava III
Obec : 529 354 BA-m.č. RAČA
Katastrálne územie: 805 866 RAČA

Údaje aktuálne k : 17.03.2011
Dátum vyhotovenia: 25.03.2011
Čas vyhotovenia : 09:00:02

VÝPIS Z LISTU VLASTNÍCTVA č. 1248 - čiastočný

ČASŤ A: MAJETKOVÁ PODSTATA

PARCELY registra "C" evidované na katastrálnej mape

Parcelné číslo	Výmera v m2	Druh pozemku	Spôsob využ.p.	Druh chr.n	Umiest. pozemku	Právny vzťah
475/5	67	Zastavané plochy a nádvoria	16		1	5

Iné údaje:

Stavba na parcele 475/5 je evidovaná na LV č. 5119.

* * * Ostatné PARCELY registra "C" nevyžiadané * * *

Legenda:

Kód spôsobu využívania pozemku
16 -

Kód umiestnenia pozemku
1 - Pozemok je umiestnený v zastavanom území obce

Kód právneho vzťahu
5 - Vlastník pozemku nie je vlastníkom stavby postavenej na tomto pozemku (pozemkoch)

STAVBY nevyžiadané

ČASŤ B: VLASTNÍCI A INÉ OPRÁVNENÉ OSOBY

Por. číslo — Priezvisko, meno (názov), rodné priezvisko, dátum narodenia, rodné číslo (IČO) a miesto trvalého pobytu (sídlo) vlastníka, spoluvlastnícky podiel

Účastník právneho vzťahu: Vlastník

1 Hlavné mesto SR Bratislava, Primaciálne nám. 1, Bratislava, SR
IČO: 00603481
Spoluvlastnícky podiel : 1/1

Poznámka

obmedzujúca:
Hodnovernosť údajov katastra o práve k nehnuteľnosti k časti pozemku parc.č. 513/35 vymedzeného GP č. 243-255-151-85 (diel č. 64) bola spochybnená

ČASŤ C: ŤARCHY

Por.č.: 1
Vecné bremeno - právo uloženia a užívania inžinierskych sietí-teplovodu cez časti pozemkov parc. č. 2875/1, 2875/75 v rozsahu vyznačenom geometrickým plánom č. 146/2008 v prospech Račianska teplárenská, a.s. (IČO 35886781) podľa V-1860/10 zo dňa 22.2.2010

Iné údaje

TÁTO LISTINA JE NEVEREJNOU LISTINOU A JE NEPOUŽITEĽNÁ NA PRÁVNE ÚKONY !

VÝPIS Z KATASTRA NEHNUTEĽNOSTÍ

Okres : 103 Bratislava III
Obec : 529 354 BA-m.č. RAČA
Katastrálne územie: 805 866 RAČA

Údaje aktuálne k : 17.03.2011
Dátum vyhotovenia: 25.03.2011
Čas vyhotovenia : 08:54:26

VÝPIS Z LISTU VLASTNÍCTVA č. 1248 - čiastočný

ČASŤ A: MAJETKOVÁ PODSTATA

PARCELY registra "C" evidované na katastrálnej mape

Parcelné číslo	Výmera v m2	Druh pozemku	Spôsob využ.p.	Druh chr.n	Umiest. pozemku	Právny vzťah
475/34	72	Zastavané plochy a nádvoria	16		1	

Iné údaje:

Stavba na parcele 475/34 je evidovaná na LV č. 5119.

* * * Ostatné PARCELY registra "C" nevyžiadané * * *

Legenda:

Kód spôsobu využívania pozemku
16 -

Kód umiestnenia pozemku
1 - Pozemok je umiestnený v zastavanom území obce

STAVBY nevyžiadané

ČASŤ B: VLASTNÍCI A INÉ OPRÁVNENÉ OSOBY

Por. číslo — Priezvisko, meno (názov), rodné priezvisko, dátum narodenia, rodné číslo (IČO) a miesto trvalého pobytu (sídlo) vlastníka, spoluvlastnícky podiel

Účastník právneho vzťahu: Vlastník

1 Hlavné mesto SR Bratislava, Primaciálne nám. 1, Bratislava, SR
IČO: 00603481
Spoluvlastnícky podiel : 1/1

Poznámka

obmedzujúca:
Hodnovernosť údajov katastra o práve k nehnuteľnosti k časti pozemku parc.č. 513/35 vymedzeného GP č. 243-255-151-85 (diel č. 64) bola spochybnená

ČASŤ C: ŤARCHY

Por.č.: 1
Vecné bremeno - právo uloženia a užívania inžinierskych sietí-teplovodu cez časti pozemkov parc. č. 2875/1, 2875/75 v rozsahu vyznačenom geometrickým plánom č. 146/2008 v prospech Račianska teplárenská, a.s. (IČO 35886781) podľa V-1860/10 zo dňa 22.2.2010

Iné údaje

Časť parc.č.513/35 majetkoprávne neusporiadaná podľa geom. plánu č.243-255-151-85 diel 55 o výmere 8 m2.

MAGISTRÁT HLAVNÉHO MESTA SLOVENSKEJ REPUBLIKY BRATISLAVY
Primaciálne nám. 1, P. O. Box 192, 814 99 Bratislava 1

SNM
TU

Váš list číslo/zo dňa	Naše číslo	Vybavuje/linka	Bratislava
	MAGS ORM/42322/11-242708/11	Ing.arch.Tomašáková/413	5.4.2011

MAG 253 163/11

Vec: **Územnoplánovacia informácia k návrhu na predaj, resp. prenájom nehnuteľností v majetku hlavného mesta**

žiadateľ:	oddelenie správy nehnuteľností
žiadosť č.j.:	MAGS SNM 30280/11/4/242689
zo dňa:	25.3.2011
pozemky parc. číslo:	6109/11, 475/5, 475/34, 2850/43 - podľa Vami priloženej mapky
katastrálne územie:	Rača
bližšia lokalizácia parcely v území:	trafostanice v Rači
účel:	**predaj pozemkov pod trafostanicami**

Na základe posúdenia Vašej žiadosti poskytujeme územnoplánovaciu informáciu obsahujúcu podmienky využitia územia vyplývajúce z

- Územného plánu hlavného mesta SR Bratislavy, rok 2007 v znení zmien a doplnkov

Územný plán hlavného mesta Slovenskej republiky Bratislavy je základným územnoplánovacím dokumentom pre celé územie Bratislavy. Je to programový a koncepčný dokument všeobecného charakteru vypracovaný v podrobnosti M 1: 10 000. Jeho obsah upravujú ustanovenia § 11 ods. 5 stavebného zákona a § 12 vyhlášky MŽP SR č. 55/2001 Z. z. o územnoplánovacích podkladoch a územnoplánovacej dokumentácii. Územný plán rieši návrh funkčného využitia územia mesta s určením prevládajúcich funkčných území, stanovuje zásady a regulatívy priestorového usporiadania a funkčného využívania územia jednotlivých plôch, t. j. funkčných a priestorovo homogénnych jednotiek a nie je účelné a možné stanovenú koncepciu aplikovať na požadovanú podrobnosť.

Územný plán hlavného mesta SR Bratislavy, rok 2007 v znení zmien a doplnkov podľa záväznej časti stanovuje pre územie, ktorého súčasťou sú záujmové pozemky funkčné využitie územia: p.č. **6109/11** pre rekreáciu v prírodnom prostredí ako stabilizované územie prírodnej zelene, č. funkcie 1003,; p.č. **475/5** pre občiansku vybavenosť lokálneho významu ako stabilizované územie občianskej vybavenosti, č. funkcie 202; p.č. **475/34** pre viacpodlažnú zástavbu obytného územia ako stabilizované obytné územie,

Laurinská 7, II. poschodie, č. dverí 208

TELEFÓN	FAX	BANKOVÉ SPOJENIE	IČO	INTERNET	E-MAIL
02/59 35 62 35	02/59 35 64 46	VÚB 6327-012/0200	603 481	www.bratislava.sk	orm@bratislava.sk

č. funkcie 101; p.č. **2850/43** pre občiansku vybavenosť celomestského a nadmestského významu ako stabilizované územie občianskej vybavenosti, č. funkcie 201.
Charakteristika pre rekreáciu v prírodnom prostredí: Územia slúžiace oddychu, pohybu v prírode a športovým aktivitám, ktoré podstatne nenarušujú prírodný charakter územia – pobytové lúky, prírodné kúpaliská – vodné plochy, areály voľného času, ihriská prírodného charakteru.
Charakteristika pre občiansku vybavenosť lokálneho významu: Plochy občianskej vybavenosti slúžiace predovšetkým pre umiestňovanie stavieb a zariadení administratívy, verejnej správy, školstva, kultúry, zdravotníctva, cirkvi, sociálnej starostlivosti, verejného stravovania, obchodu a služieb pre obyvateľstvo bývajúce v spádovom území. Stavby sú umiestňované na samostatných pozemkoch.
Charakteristika pre viacpodlažnú zástavbu obytného územia: Územia slúžiace pre bývanie vo viacpodlažných bytových domoch, vrátane zariadení s opatrovateľskou službou, bytov a zariadení pre handicapovaných občanov.
Charakteristika pre občiansku vybavenosť celomestského a nadmestského významu: Plochy občianskej vybavenosti slúžiace predovšetkým pre umiestňovanie stavieb a zariadení administratívy, verejnej správy, kultúry, cirkvi, zariadení obrany a bezpečnosti, ubytovania cestovného ruchu, verejného stravovania, obchodu a služieb celomestského a nadmestského významu, zdravotníctva, sociálnej starostlivosti, vedy a výskumu, školstva a požiarnej ochrany.

V uvedených funkčných plochách sú zariadenia a vedenia technickej vybavenosti pre obsluhu územia zaradené medzi funkčné využitie prípustné, resp. prípustné v obmedzenom rozsahu.

Informujeme Vás, že hlavné mesto obstaralo zmeny a doplnky územného plánu hlavného mesta SR Bratislavy, rok 2007 – zmeny a doplnky 02. Dokument je zverejnený na adrese http:/www.bratislava.sk

Územnoplánovacia informácia č. j. MAGS ORM 42322/11-242708/11 zo dňa 5.4.2011 platí jeden rok odo dňa jej vydania, ak nebola schválená nová územnoplánovacia dokumentácia alebo jej zmeny a doplnky, na základe ktorých bola vydaná.

S pozdravom

Ing. arch. Jela Plenenerová
zástupkyňa riaditeľa magistrátu

Magistrát hlavného mesta SR
Bratislavy
Odbor územného rozvoja mesta
Primaciálne nám. č. 1
P.O.BOX 102
814 99 Bratislava
-1-

Co: MB OUP, ODP

MAGISTRÁT HLAVNÉHO MESTA SLOVENSKEJ REPUBLIKY BRATISLAVY

Primaciálne nám. 1, P. O. Box 192, 814 99 Bratislava 1

SÚBORNÉ STANOVISKO

k návrhu na predaj/prenájom nehnuteľností hl. m. SR Bratislavy za oblasť dopravy

A: IDENTIFIKÁCIA PODANIA:

Došlo od *(oddelenie, dátum)*:	SNM, 25.03.2011	pod č.	30280/11
Predmet podania:	predaj pozemkov pod trafostanicami - Rača		
Číslo OKDS:	35262/2011/242712		
Žiadateľ:	ZSE distribúcia, a. s.		
Katastrálne územie:	Rača		
Parcelné číslo:	6109/11, 475/5, 475/34, 2850/43		
Odoslané: *(dátum)*	7.4.2011	pod č.	SNM - 253415

B: ČIASTKOVÉ STANOVISKÁ ODDELENÍ:

B1: Oddelenie dopravného plánovania a riadenia dopravy:			
Pridelené *(dátum)*:	29.3.2011	Pod. č. oddelenia:	-242710 ODP/85/11-P
Spracovateľ *(meno)*:	Ing. Barloková		

Text stanoviska:

Z hľadiska dopravného plánovania k predaju pozemkov pod trafostanicami na parc. č. 6109/11, parc.č.475/5, parc.č. 475/34 a parc.č. 2850/43 v k.ú. Rača žiadateľovi ZSE distribúcia, a.s., ktorý je vlastníkom trafostaníc postavených na predmetných pozemkoch **uvádzame**:

- v zmysle Územného plánu hl. m. SR Bratislavy, rok 2007 v znení zmien a doplnkov, predmetné pozemky v k. ú. Rača nie sú v kolízii so žiadnym dopravným výhľadovým zámerom.

Vybavené *(dátum)*:	29.3.2011	
Schválil dňa *(meno, dátum)*:	Ing. Mikuš	30.3.2011

Primaciálne nám. 1, III. poschodie, č. dverí 308

TELEFÓN	FAX	BANKOVÉ SPOJENIE	IČO	INTERNET	E-MAIL
02/59 35 61 95	02/59 35 64 39	VÚB 6327012/0200	603 481	www.bratislava.sk	okdsv@bratislava.sk

B2: Oddelenie prevádzky dopravy:			
Pridelené *(dátum)*:	29.03.2011	Pod. č. oddelenia:	242711/2011
Spracovateľ *(meno)*:	Filípková		

Text stanoviska:

Z hľadiska prevádzky dopravy uvádzame:

- pozemky parc. č. 6109/11 a parc. č. 475/34 - nevyjadrujeme sa, vzhľadom na to, že predaj pozemkov sa netýka miestnych komunikácií I. a II. triedy
- pozemky parc. č. 475/5 a parc. č. 2850/43 - k predaju nemáme námietky

Vybavené *(dátum)*:	31.03.2011	
Schválil dňa *(meno, dátum)*:	Mgr. Lichnerová	

B3: Oddelenie cestného hospodárstva:			
Pridelené *(dátum)*:	31.3.2011	Pod. č. oddelenia:	OCH 242709/11 Há-73
Spracovateľ *(meno)*:	J. Horváthová		

Text stanoviska:

Predmetné pozemky OCH nespravuje.
Z hľadiska záujmov OCH ako správcu komunikácie nemáme pripomienky k predaju pozemkov pod trafostanicami v k. ú. Rača.
Z hľadiska správcu verejného osvetlenia uvádzame:

- pozemky prac. Č. 475/5 a 2850/43 – na predávaných pozemkoch sa nachádzajú naše zariadenia VO (kábel, rozvádzač). Pred predajom žiadame naše zariadenia vytýčiť (odbornou firmou) a následne tieto preložiť na náklady kupujúceho na pozemky mesta, príp. zriadiť vecné bremeno.
- pozemky parc. č. 475/34 a 6109/11 s predajom súhlasíme.

Vybavené *(dátum)*:	5.4.2011	
Schválil dňa *(meno, dátum)*:	Ing. Mešťaníková	

Ing. Kvetoslava Čurná
vedúca oddelenia koordinácie
dopravných systémov

Co: ODP, OD, OCH

Stanovisko
Referátu generelov technickej infraštruktúry OÚP

Žiadateľ	SNM		Referent OÚRM :
Predmet podania	Predaj pozemkov pod trafostanicami - ZSE distribúcia		
Katastrálne územie	Rača	Parc.č.: 6109/11, 475/5,34, 2850/43	
Č.j.	MAG S SNM 30 280/11/4/242 689 MAG S OUP 42 087/2011 – 242 707		
GTI č.j.	GTI /308/11	OÚP č. 277/11	
Dátum príjmu na GTI	31.3.2011	EIA č.	
Dátum exped. z GTI	5.4.2011 - 5. 04. 2011	Komu : 251 263	
Podpis ved. referátu		Podpis ved. OUP :	

Funkčný systém : Zásobovanie vodou.
Spracovateľ : Ing. Daniel Pospíšil

Bez pripomicnok.

Funkčný systém : Odkanalizovanie. Vodné toky a vodné plochy.
Spracovateľ : Uvoľnený z MG – ~~bez náhrady~~

Obrátiť ! 16.

Funkčný systém : Zásobovanie elektrickou energiou.
Spracovateľ : Ing. Peter Hreško

Bez pripomienok.

Funkčný systém : Zásobovanie plynom. Zásobovanie teplom. Produktovody.
Spracovateľ : Uvoľnený z MG – ~~bez náhrady~~

Funkčný systém : Telekomunikácie. Kolektory.
Spracovateľ : Ing. Helena Šimlovičová

Bez pripomienok

Spoločné pripomienky za všetky systémy technickej infraštruktúry (TI)
Spracovateľ : Ing. Daniel Pospíšil

MAGISTRÁT HLAVNÉHO MESTA SLOVENSKEJ REPUBLIKY BRATISLAVY
oddelenie mestskej zelene
Primaciálne nám. 1, P. O. Box 192, 814 99 Bratislava 1

Oddelenie správy nehnuteľností

T U

Váš list číslo/zo dňa	Naše číslo	Vybavuje/linka	Bratislava
MAGS SNM – 30280/11/242689		RNDr. Lučeničová/kl.182	30.3.2011
MAGS OMZ 242706/11/41910			

SNM 245777

Vec : Predaj pozemkov, parc. č. 6109/11, 475/5, 475/34, 2850/43 v k. ú. Rača - v y j a d r e n i e.

Listom hore uvedenej značky ste požiadali o vyjadrenie k predaju vyššie uvedených pozemkov v k.ú. Rača. Jedná sa pozemky pod trafostanicami, ktoré sú vo vlastníctve žiadateľa - spoločnosť ZSE distribúcia, a.s.

Po preštudovaní predloženej žiadosti konštatujeme:

- Na pozemok sa podľa zák. NR SR č. 543/2002 Z. z. o ochrane prírody a krajiny (ďalej len zákon o ochrane prírody) vzťahuje I. stupeň ochrany t.j. územiu sa neposkytuje vyššia ochrana.
- Dotknuté pozemky tvoria zastavané plochy.
- S predajom pozemkov, parc. č. 6109/11, 475/5, 475/34, 2850/43 v k. ú. Rača s ú h l a s í m e za podmienok:
  - zabezpečovať čistotu a poriadok na dotknutých pozemkoch v okolí trafostaníc,
  - o vyjadrenie k zabezpečovaniu zneškodňovania komunálneho odpadu oprávnenou osobou je potrebné požiadať oddelenie životného prostredia,
  - zapracovať požiadavky OMZ do kúpnopredajnej zmluvy.

Magistrát hlavného mesta SR
Bratislavy
Oddelenie mestskej zelene
Primaciálne nám. č.1
814 99 B r a t i s l a v a
Ing. Anna Gálčíková
vedúca oddelenia

MAGISTRÁT HLAVNÉHO MESTA SLOVENSKEJ REPUBLIKY BRATISLAVY
oddelenie miestnych daní a poplatkov
Blagoevova 9, P. O. Box 76, 850 05 Bratislava 55

Oddelenie správy nehnuteľností

TU

Váš list číslo	Naše číslo	Vybavuje/linka	Bratislava
SNM-2011/242676	MAG/35406/2011/242680	Ing. Pešková/978	30.3.2011
30280	245533 /2011		

Vec: Odpoveď na žiadosť

Na základe Vašej žiadosti Vám v zmysle § 23 ods. 5 zákona č. 511/1992 Z. z. o správe daní a poplatkov a o zmenách v sústave územných finančných orgánov v znení neskorších predpisov oznamujeme nasledovné:

Referát ostatných daní neeviduje v evidencii dane za užívanie verejného priestranstva a ani v evidencii dane za ubytovanie spoločnosť ZSE Distribúcia, a.s., Čulenova 6, 816 47 Bratislava.

Referát PO dane z nehnuteľností neeviduje voči uvedenej spoločnosti žiadne pohľadávky.

Referát komunálneho odpadu neeviduje uvedenú spoločnosť v evidencii poplatníkov.

S pozdravom

Magistrát hlavného mesta SR
Bratislavy
Oddelenie miestnych daní a poplatkov
Blagoevova 9, P.O.BOX 76
850 05 Bratislava 55
-22-

Ing. Peter Michalička
vedúci oddelenia

Blagoevova 9, 3 Poschodie, č. dverí 303

TELEFÓN	FAX	BANKOVÉ SPOJENIE	IČO	INTERNET	E-MAIL
02/59 35 69 00	02/59 35 69 71	VÚB 6327012/0200	603 481	www.bratislava.sk	dane@bratislava.sk

HLAVNÉ MESTO SLOVENSKEJ REPUBLIKY BRATISLAVY
finančné oddelenie
Primaciálne nám. 1, P. O. Box 192, 814 99 Bratislava 1

245143 | **Oddelenie správy nehnuteľností**

Váš list číslo/zo dňa	Naše číslo	Vybavuje/linka	Bratislava
JUDr. Labušová 30280 290311	MAG-2011/	Georgievská/476	30.3.2011

Vec
Oznámenie o pohľadávkach spoločnosti ZSE Distribúcia a.s.

Na základe Vašej žiadosti vo veci vyčíslenia pohľadávok voči spoločnosti **ZSE Distribúcia a.s.,** Čulenova 6, 816 47 Bratislava, Vám oznamujeme, že v dostupných dokladoch a informáciách, ktoré boli doručené na finančné oddelenie sa nenachádzajú žiadne pohľadávky.

Zároveň si dovoľujeme pripomenúť, že finančné oddelenie nedisponuje databázou o daňovníkoch dane z nehnuteľností. Vo veci zistenia pohľadávok na dani z nehnuteľností je potrebné sa obrátiť na oddelenie daní a poplatkov magistrátu.

Ing. Juraj Bulík
vedúci oddelenia

Hlavné mesto SR Bratislava
Oddelenie finančné
Primaciálne nám. č.1
814 99 Bratislava
-3-

príloha
883037410

Primaciálne nám. 1, IV. poschodie, č. dverí 425

TELEFÓN	FAX	BANKOVÉ SPOJENIE	IČO	INTERNET	E-MAIL
07/59 356 476	07/59 35 63 91	VÚB 6327-012/0200	603 481	www.bratislava.sk	financne@bratislava.sk

20.