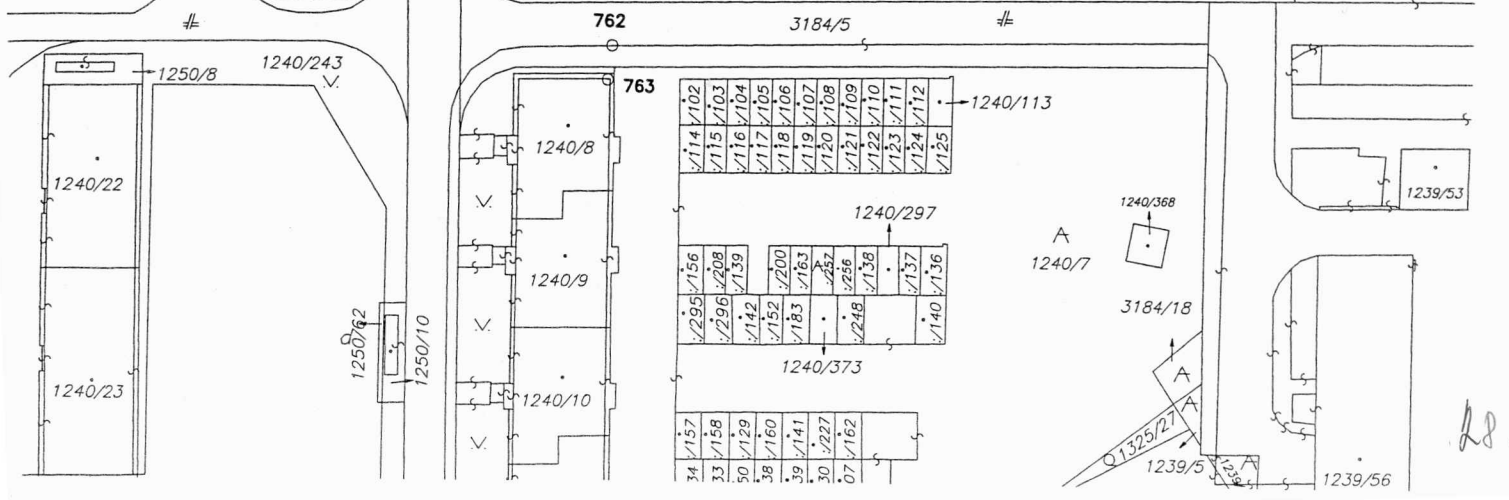
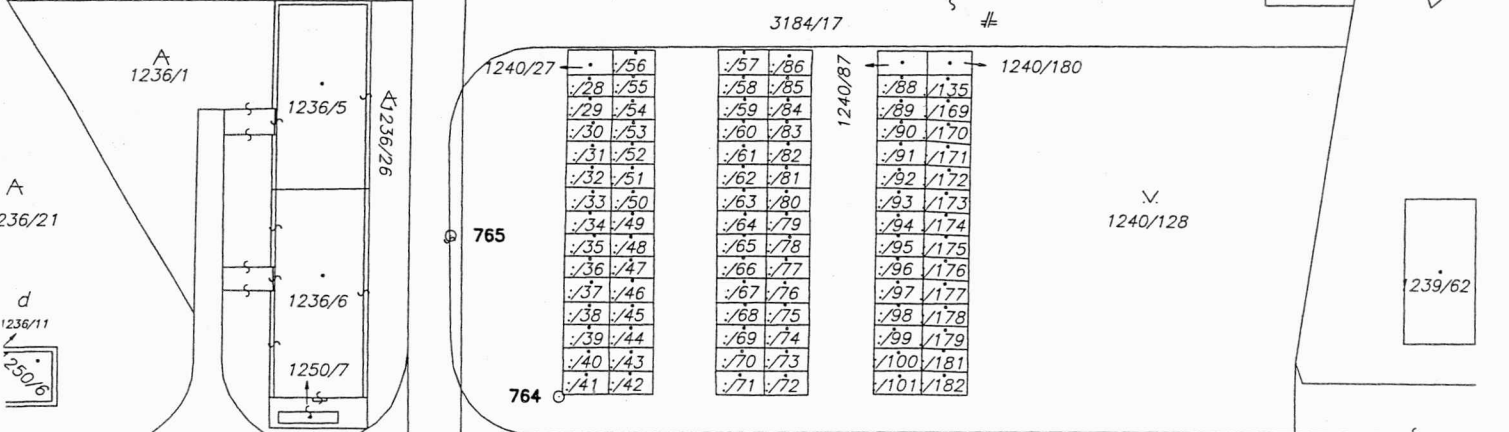
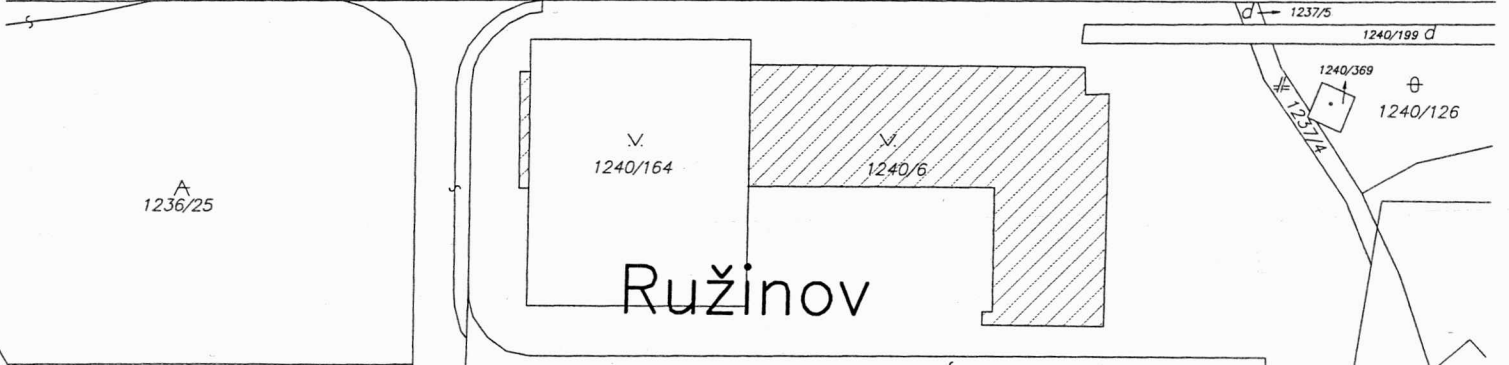

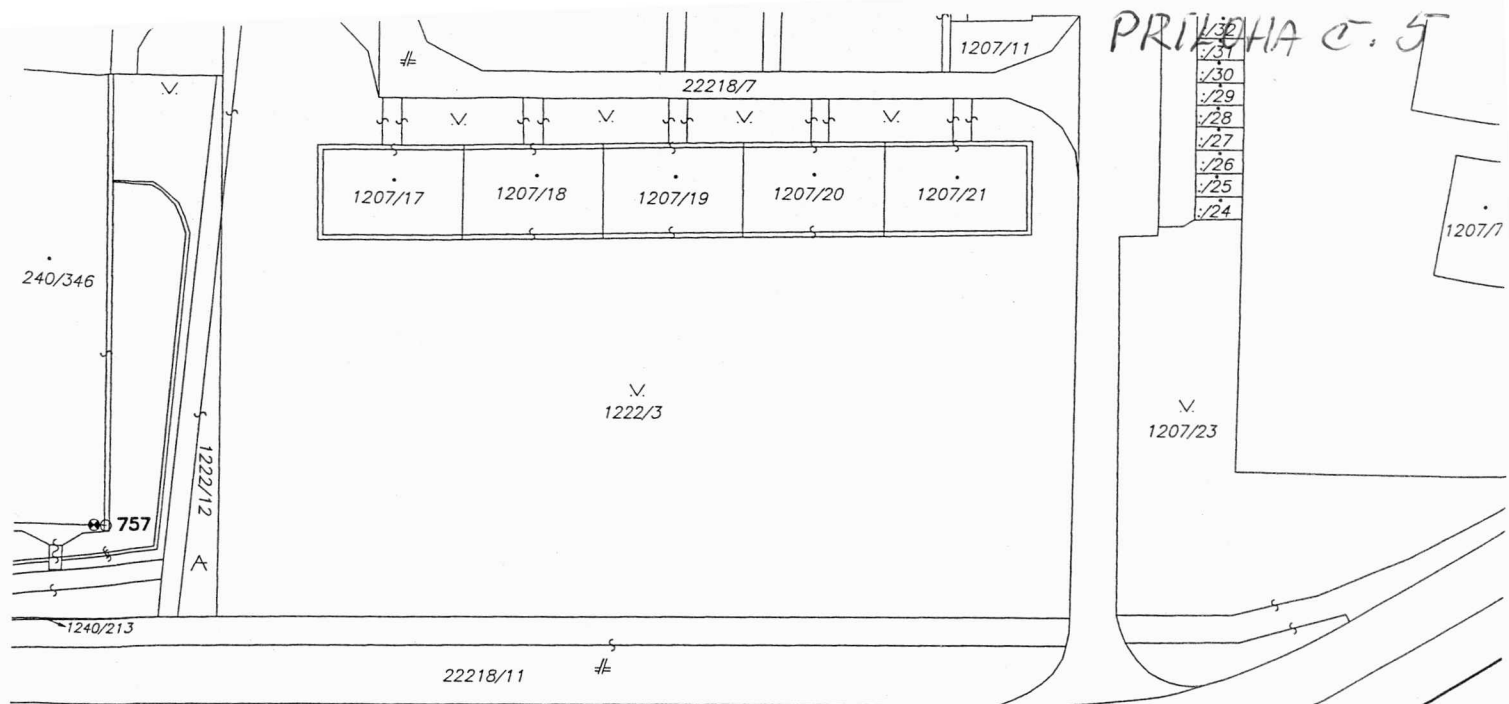
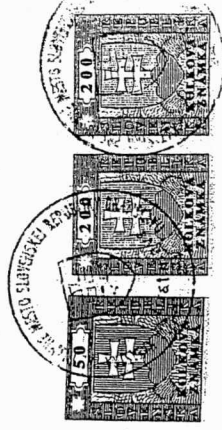


PRÍLOHA č. 5



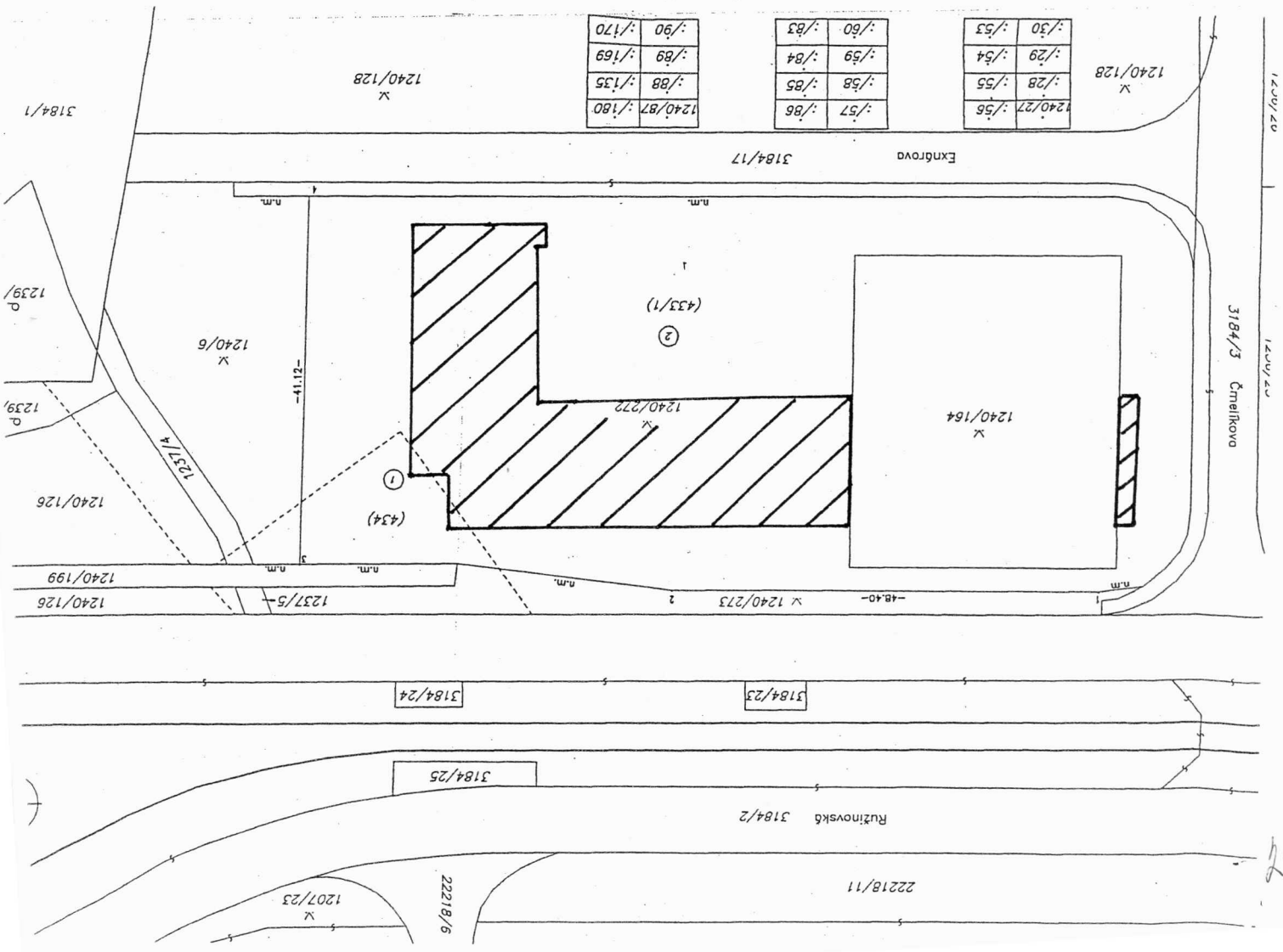
V Ý K A Z V Ý M E R														
Doterajší stav					Zmeny					Nový stav				
PK vložky	Číslo parcely	Výmera		Druh pozemku	Diel parcele číslo	k parcele číslo	m ²	od parcely číslo	m ²	Číslo parcely	Výmera ha	m ²	Druh pozemku	Vlastník (iná práv.osoba) adresa,(sídlo)
		ha	m ²											
250	434	2291	2291	0ka	1	1240/272	202			(434)	2089	2089	t.p..)	Doterajší
250	433/1	3 4175	3 4175	ola	2	1240/272	3039	434	202	(433/1)	3 1136	3 1136	omá p.)	Doterajší
Spolu:		3 6466	3 6466			3241	3039	434	202	1240/272	3241	3241	est.pl. 14410	H&F Development s.r.o. Jazmínové B 821 07 Bratislava 214
Spolu:		1240/6	4231	est.pl.		Stav podľa registra C KN				1240/6	695	695	est.pl. 14410	Doterajší
Spolu:			4231							1240/273	295	295	est.pl. 14410	Doterajší
Spolu:										1240/272	3241	3241	est.pl. 14410	H&F Development s.r.o. Jazmínové B 821 07 Bratislava 214

Legenda: kód spôsobu užívania 14410-pozemky ktoré slúžia ako okrasná zhrada, uličné a sídliskové zeleň, verejná alebo funkčná zeleň(sady,parky a iné).



Geometrický plán je podkladom na právine úkony, keď údaje doterajšieho stavu výkazu výmer sú zhodné s údajmi platných výpisov z katastra nehnuteľností.

Vyhoviteľ Ing.Ivan Handrlíca Ružínovská 42 821 03 Bratislava 2 0905614036 IČO: 11684011	Kraj Bratislavský Kat.územie Ružínov	Oblasť Bratislava II Číslo plánu 6/2007	Obec Bratislava - Ružínov Mestský list č. Pežinok 7-9/43
GEOMETRICKÝ PLÁN			
určenie vlastníckych práv k nehnuteľnosti p.č.1240/272 na oddelenie p.č.1240/273			
Vyhoviteľ Meno: Ing.Ivan Handrlíca Dňa: 14.06.2007 Nové hranice boli v prírode označené roxormi Zároveň podrobného merania (meracíky náčrt) z. 4:189 E Súradnice bodov označených číslami a ostatné meracie údaje sú učené vo výšebenej dokumentácii		Uradne overil Meno: Ing. Ladislav BURAĽ Dňa: 2. JUN 2007 Meno: Ing. Teodor Fodor Náležitosti, či presnosťou zodpovedá predpisom 083 IČO: 083 Pežinok 7-9/43	
Dňa: 14.06.2007 Meno: Ing.Ivan Handrlíca Nové hranice boli v prírode označené roxormi Zároveň podrobného merania (meracíky náčrt) z. 4:189 E Súradnice bodov označených číslami a ostatné meracie údaje sú učené vo výšebenej dokumentácii		Dňa: 2. JUN 2007 Meno: Ing. Ladislav BURAĽ Dňa: 2. JUN 2007 Meno: Ing. Teodor Fodor Náležitosti, či presnosťou zodpovedá predpisom 083 IČO: 083 Pežinok 7-9/43	



62