

Materiál na rokovanie orgánu:

Komisia pre správu a podnikanie s majetkom mesta

ktoré sa koná dňa: 13.04.2026

**Návrh na majetkovoprávne usporiadanie vzťahov k nehnuteľnostiam v Bratislave,
k. ú. Petržalka, Pajštúnska ulica, parc. č. 1445/3 a nasl., pre účely stavby
„Petržalská os chodníky a cyklochodníky“**

Predkladateľ:

Ing. Janka Bargerová, riaditeľka sekcie správy
nehnutel'ností

Zodpovedný:

Ing. Janka Bargerová, riaditeľka sekcie správy
nehnutel'ností

Materiál obsahuje:

1. Návrh uznesenia
2. Dôvodová správa
3. Výpis z obchodného registra
4. Snímky z mapy 6x
5. LV 2x
6. Návrh nájomnej zmluvy a zmluvy o budúcej zmluve
o zriadení vecného bremena

Spracovateľ:

Mgr. Klaudia Lušpaiová

vedúca oddelenia majetkových vzťahov

JUDr. Martina Damé

vedúca referátu majetkovoprávneho usporiadania
projektov

Mgr. Soňa Beláková

referát majetkovoprávneho

usporiadanie projektov

Ing. Andrej Mészaroš

projektový manažér

Jana Sedláková

oddelenie geodetických činností

NÁVRH UZNESENIA

Komisia pre správu a podnikanie s majetkom mesta

odporúča

Mestskému zastupiteľstvu hlavného mesta SR Bratislavy prijať uznesenie v znení:

Mestské zastupiteľstvo hlavného mesta SR Bratislavy po prerokovaní materiálu

schvaľuje

1. Nájom častí pozemkov registra „C“ KN v k. ú. Petržalka, parc. č. 1445/3 – vodná plocha vo výmere 685 m², parc. č. 1446 – vodná plocha vo výmere 2 m², parc. č. 1506/2 – vodná plocha vo výmere 302 m², zapísaných na LV č. 1283 a časť pozemku registra „E“ KN v k. ú. Petržalka, parc. č. 9-6080/2 – vodná plocha vo výmere 578 m², zapísaného na LV č. 4836, vo vlastníctve Slovenskej republiky, v správe SLOVENSKÉHO VODOHOSPODÁRSKEHO PODNIKU, štátny podnik, so sídlom Karloveská 2, Bratislava, IČO 36022047, na realizáciu stavby „Petržalská os chodníky, cyklochodníky“ v rozsahu chodníka č. 6 a chodníka č. 10, v prospech hlavného mesta Slovenskej republiky Bratislavy, Primaciálne nám. 1, Bratislava, IČO 00603481 ako nájomcu, na dobu určitú do vydania právoplatného rozhodnutia o povolení vkladu zmluvy o zriadení vecného bremena do údajov katastra nehnuteľností, za nájomné v sume 13,84 eur/m²/rok, čo pri zábere 1 567 m² predstavuje sumu 21 687,28 eur/rok bez DPH a zaplatenie jednorazového administratívneho poplatku v sume 50,00 eur bez DPH, pričom DPH bude fakturovaná v súlade s platnými právnymi predpismi.

2. Zriadenie vecného bremena práva umiestnenia, prevádzkovania, údržby, opravy, užívania, rekonštrukcie, modernizácie stavby „Petržalská os chodníky, cyklochodníky“ v rozsahu chodníka č. 6 a chodníka č. 10 spojené s právom vstupu, prechodu pešo a prejazdu motorovými vozidlami, k časti pozemkov registra „C“ KN v k. ú. Petržalka, parc. č. 1445/3 – vodná plocha vo výmere 685 m², parc. č. 1446 – vodná plocha vo výmere 2 m², parc. č. 1506/2 – vodná plocha vo výmere 302 m², zapísaných na LV č. 1283 a k časti pozemku registra „E“ KN v k. ú. Petržalka, parc. č. 9-6080/2 – vodná plocha vo výmere 578 m², zapísaného na LV č. 4836, o spoločnom zábere 1 567 m², pôsobiace „in rem“, na dobu neurčitú, v prospech každodobého vlastníka stavby „Petržalská os chodníky, cyklochodníky“ v rozsahu chodníka č. 6 a č. 10, v súčasnosti v prospech hlavného mesta Slovenskej republiky Bratislavy, Primaciálne nám. 1, Bratislava, IČO 00603481, za jednorazovú odplatu, ktorá bude stanovená podľa skutočného rozsahu zaťaženia pozemkov zameraného porealizačným geometrickým plánom a v súlade s internou smernicou SLOVENSKÉHO VODOHOSPODÁRSKEHO PODNIKU, štátny podnik, platnou a účinnou ku dňu schvaľovania výšky odplaty za zriadenie vecného bremena Mestským zastupiteľstvom hlavného mesta Slovenskej republiky Bratislavy,

s podmienkami:

2.1 Nájomná zmluva a zmluva o budúcej zmluve o zriadení vecného bremena bude zo strany Slovenskej republiky, v mene ktorej koná správca SLOVENSKÝ VODOHOSPODÁRSKY PODNIK, štátny podnik, podpísaná v lehote najneskôr do 250 dní odo dňa schválenia uznesenia v Mestskom zastupiteľstve hlavného mesta Slovenskej republiky Bratislavy, inak uznesenie v tejto časti stratí platnosť.

2.2 Výška jednorazovej odplaty za zriadenie riadneho vecného bremena podlieha schváleniu Mestským zastupiteľstvom hlavného mesta Slovenskej republiky Bratislavy a bude uhradená až po podpise riadnej zmluvy o zriadení vecného bremena.

Dôvodová správa

PREDMET: Návrh na majetkovoprávne usporiadanie vzťahov k nehnuteľnostiam v Bratislave, k. ú. Petržalka, Pajštúnska ulica, parc. č. 1445/3 a nasl., pre účely stavby „Petržalská os chodníky a cyklochodníky“

STAVEBNÍK: Hlavné mesto SR Bratislava

VLASTNÍK: Slovenská republika, v mene ktorej koná správca
SLOVENSKÝ VODOHOSPODÁRSKY PODNIK, štátny podnik
(ďalej aj ako „SVP“)
Karloveská 2, 841 04 Bratislava
IČO 36 022 047

ŠPECIFIKÁCIA POZEMKOV

k. ú. Petržalka, vo vlastníctve SVP

<u>parc. č.</u>	<u>druh pozemku</u>	<u>výmera v m²</u>	<u>LV</u>	<u>forma</u>
1445/3	vodná plocha	685	1283	chodník č. 10
1446	vodná plocha	2	1283	chodník č. 10
1506/2	vodná plocha	302	1283	chodník č. 10
9-6080/2 „E“	vodná plocha	578	1283	chodník č. 6,10

spolu: 1 567 m²

SKUTKOVÝ STAV

Predmet žiadosti

Predmetom žiadosti o usporiadanie vzťahov sú časti pozemkov vo vlastníctve tretích subjektov, ktoré hlavné mesto potrebuje majetkovoprávne usporiadať pre potreby stavby „Petržalská os chodníky, cyklochodníky“.

Dôvod predloženia materiálu:

Projekt „Petržalská os chodníky a cyklochodníky“ je významná líniová stavba v Bratislave-Petržalke, **zameraná na obnovu a výstavbu nových peších a cyklistických trás.** Cieľom je zvýšiť bezpečnosť, bezbariérovosť a komfort prepojenia v centrálnej časti sídliska, pričom projekt zahŕňa úseky ako Romanova, Pajštúnska, Lietavská, Betliarska ulica a ďalšie. **Projekt doplní infraštruktúru, ktorú nerieši stavba novej električkovej trate v Petržalke.**

Verejnoprospešná stavba bude realizovaná na častiach pozemkov vo vlastníctve hlavného mesta a z časti aj na pozemkoch Slovenskej republiky, v mene ktorej koná správca SLOVENSKÝ VODOHOSPODÁRSKY PODNIK, š.p. (ďalej aj ako „SVP“). SVP preferuje uzatvorenie nájomnej zmluvy a zmluvy o budúcej zmluve o zriadení vecného bremena.

Stavba je rozdelená na viac stavebných objektov SO 06 až SO 10. Predmetom predkladaného materiálu je riešenie práv k pozemkom pod chodníkom č. 6 a 10. K jednotlivým stavebným objektom boli vydané územné rozhodnutia ešte v roku 2024, 2025. Spracovaná projektová dokumentácia bola posúdená zo strany SVP, ktoré v stanovisku zo dňa 28.04.2025 vyjadrilo súhlas s realizáciou chodníkov na dotknutých pozemkoch.

Výška nájmu:

SVP stanovilo výšku nájmu na základe interného predpisu na sumu 13,84 eur/m²/rok, čo pri zábere 1 567 m² predstavuje sumu **21 687,28 eur/rok bez DPH.**

Náklady na majetkovoprávne usporiadanie práv k pozemkom budú hradené z rozpočtovej kapitoly pre stavbu NS MHD II etapa.

INFORMATÍVNA VÝŠKA NÁJOMNÉHO PODĽA S14:

Informatívna výška nájmu v zmysle Smernice č. S14 o oceňovaní nájmov a vecných bremien pri výmere 1 567 m² predstavuje sumu 52 886,25 eur/m²/rok a vychádza zo sadzby 33,75 eur/m²/rok.






V danom prípade ide o nájom častí pozemkov, ktorých potreba je vyvolaná verejnoprospešnou stavbou, ktorá bude realizovaná hlavným mestom SR Bratislava.

Navrhované riešenie

Cieľom stavby je zvýšenie bezpečnosti, komfortu, podpora ekologickej dopravy a bezbariérovosti. Výstavba chodníkov a cyklochodníkov predstavuje pridruženú investíciu k projektu „Nosný systém MHD, prevádzkový úsek Janíkov dvor – Šafárikovo námestie v Bratislave, 2. časť Bosákova ulica – Janíkov dvor“ s cieľom zlepšenia stavebno-technického stavu dotknutých úsekov a zabezpečenie zlepšenia dostupnosti a plynulosti pešej a cyklistickej premávky.

Právny vzťah k pozemkom sa navrhuje majetkovoprávne usporiadať za účelom preukázania tzv. iného práva k pozemku podľa § 58 ods. 2 v spojení s § 139 ods. 1 písm. a) zákona č. 50/1976 Zb. o územnom plánovaní a stavebnom poriadku (stavebný zákon) v znení neskorších predpisov resp. podľa § 29 ods. 1 písm. a) zákona č. 25/2025 Z. z. stavebný zákon.

výkon činností stavebného dozoru	(od: 23.01.2026)
vodná doprava-neverejná a verejná	(od: 23.01.2026)
prevádzkovanie vlastnej ochrany	(od: 23.01.2026)
výroba elektriny	(od: 23.01.2026)
rozmnožovanie a kopírovacie práce	(od: 23.01.2026)
kosenie porastov a ozeleňovanie plôch	(od: 23.01.2026)
zemné práce	(od: 23.01.2026)
ťažba riečnych materiálov	(od: 23.01.2026)
činnosť vykonávaná banským spôsobom	(od: 23.01.2026)
informačné služby	(od: 23.01.2026)
vykonávanie zvaračských prác	(od: 23.01.2026)
plnenie ďalších činností, pokiaľ sa nimi nenaruší plnenie povinného predmetu činnosti	(od: 23.01.2026)
dispečerské riadenie vodohospodárskych a ostatných podnikových činností	(od: 23.01.2026)
určovanie skutočnej výšky poplatkov za odbery podzemných vôd a výšky poplatkov za vypúšťanie odpadových vôd do povrchových vôd	(od: 23.01.2026)
zabezpečovanie činností súvisiacich so správou vodných tokov a správou povodí a činností verejnoprospešného charakteru	(od: 23.01.2026)
vykonávanie činností súvisiacich so správou podzemných vôd v rozsahu vymedzenom zákonom č. 364/2004 Z.z. o vodnách a o zmene a doplnení zákona SNR č. 372/1990 Zb. o priestupkoch v znení neskorších predpisov (vodný zákon) v znení neskorších predpisov	(od: 23.01.2026)
vykonávanie činností súvisiacich s plánovaním v povodiach a v oblasti povodí	(od: 23.01.2026)
správa zverených vodných tokov a zabezpečenie všetkých ich funkcií, výkon práva hospodárenia s vodnými tokmi, s vodohospodárskymi dielami a s ostatným majetkom	(od: 23.01.2026)
zabezpečenie účinnej ochrany vôd, vodných tokov, vodohospodárskych diel a ostatného majetku	(od: 23.01.2026)
zabezpečenie rozvoja, prevádzky a údržby vodných ciest a vodných častí verejných prístavných bazénov, vytváranie podmienok na využívanie vodných tokov a nádrží na plavbu a iné ich národohospodárske využívanie	(od: 23.01.2026)
zabezpečovanie úloh obrany a krízového riadenia	(od: 23.01.2026)
plnenie ďalších úloh, vyplývajúcich pre štátny podnik zo zákona č. 364/2004 Z.z. o vodách a o zmene zákona Slovenskej národnej rady č. 372/1990 Zb. o priestupkoch v znení neskorších predpisov a súvisiacich právnych predpisov vrátane dozornej činnosti v chránených vodohospodárskych oblastiach	(od: 23.01.2026)
uskutočňovanie stavieb a ich zmien	(od: 23.01.2026)
poradensko - konzultačná a lektorská činnosť v oblasti ochrany životného prostredia	(od: 23.01.2026)
poskytovanie software a poradenstvo v oblasti hardware a software	(od: 23.01.2026)
nákladná cestná doprava vozidlami do celkovej hmotnosti 3,5 t vrátane prípojného vozidla	(od: 23.01.2026)
geodetické a kartografické práce	(od: 23.01.2026)
informatívne testovanie, meranie, analýzy a kontroly	(od: 23.01.2026)
vypracovanie dokumentácie a projektu jednoduchých stavieb, drobných stavieb a zmien týchto stavieb	(od: 23.01.2026)
prenájom nebytových a bytových priestorov a pozemkov	(od: 23.01.2026)
prevádzkovanie sauny	(od: 23.01.2026)
požičiavanie športového náradia	(od: 23.01.2026)
ubytovacie služby v ubytovacích zariadeniach s prevádzkovaním pohostinských činností v týchto zariadeniach	(od: 23.01.2026)
poskytovanie služieb internetom	(od: 23.01.2026)
výroba tepla, rozvod tepla	(od: 23.01.2026)
verejné obstarávanie	(od: 23.01.2026)

	vnútroštátna osobitná pravidelná autobusová doprava	(od: 23.01.2026)
	vnútroštátna príležitostná autobusová doprava	(od: 23.01.2026)
	podnikanie v oblasti nakladania s nebezpečným odpadom	(od: 23.01.2026)
	Podnikanie v oblasti nakladania s iným ako nebezpečným odpadom	(od: 23.01.2026)
Štatutárny orgán:	riaditeľ	(od: 10.07.2021)
	Ing. Jozef Moravčík Kvačalova 51 Bratislava - mestská časť Ružinov 821 08 Vznik funkcie: 05.06.2024 	(od: 21.06.2024)
Konanie menom spoločnosti:	Štátny podnik zastupuje a zaň podpisuje riaditeľ samostatne.	(od: 21.06.2024)
Prokúra:	Prokurista za SLOVENSKÝ VODOHOSPODÁRSKY PODNIK, štátny podnik podpisuje tým spôsobom, že k obchodnému menu právnickej osoby - SLOVENSKÝ VODOHOSPODÁRSKY PODNIK, štátny podnik, uvedenie svoj titul, meno a priezvisko, pripojí dodatok označujúci prokúru („prokurista“), a pripojí svoj podpis.	(od: 27.03.2025)
Odštepny závod:	Názov: SLOVENSKÝ VODOHOSPODÁRSKY PODNIK, štátny podnik, Povodie Bodrogu, odštepny závod	(od: 21.12.2023)
	Sídlo: M. R. Štefánika 25 Trebíšov 075 01	(od: 21.12.2023)
	Vedúci: Ing. Jaroslav Vaľo Malčice 91 Malčice 072 06 Vznik funkcie: 12. 12. 2023 	(od: 21.12.2023)
	Predmet činnosti: v rozsahu predmetu činnosti štátneho podniku	(od: 21.12.2023)
	Názov: SLOVENSKÝ VODOHOSPODÁRSKY PODNIK, štátny podnik, Povodie dolného Váhu, odštepny závod	(od: 28.02.2024)
	Sídlo: Nábřežie Ivana Krasku 3/834 Piešťany 921 80	(od: 28.02.2024)
	Vedúci: Ing. Jaroslav Madera Teplíca 934 Čachtice 916 21 Vznik funkcie: 14. 2. 2024 	(od: 28.02.2024)
	Predmet činnosti: v rozsahu predmetu činnosti štátneho podniku	(od: 28.02.2024)
	Názov: SLOVENSKÝ VODOHOSPODÁRSKY PODNIK, štátny podnik, Povodie horného Váhu, odštepny závod	(od: 01.04.2024)
	Sídlo: Jančeka 36 Ružomberok 034 01	(od: 01.04.2024)
	Vedúci: Ing. Tíbor Šenkár Nižné Brehy 795/2 Zuberec 027 32 Vznik funkcie: 14. 3. 2024 	(od: 01.04.2024)
	Predmet činnosti: v rozsahu predmetu činnosti štátneho podniku	(od: 01.04.2024)
	Názov: SLOVENSKÝ VODOHOSPODÁRSKY PODNIK, štátny podnik, Povodie Hrona, odštepny závod	(od: 27.03.2025)
	Sídlo: Partizánska cesta 69 Banská Bystrica 974 98	(od: 27.03.2025)
	Vedúci: RNDr. Marián Siekela Malinovského 871/4 Krupina 963 01 Vznik funkcie: 1. 3. 2025 	(od: 27.03.2025)
	Predmet činnosti: v rozsahu predmetu činnosti štátneho podniku	(od: 27.03.2025)
	Názov: SLOVENSKÝ VODOHOSPODÁRSKY PODNIK, štátny podnik, Povodie Dunaja, odštepny závod	(od: 29.08.2025)
	Sídlo: Martinská 49 Bratislava - mestská časť Ružinov 821 05	(od: 29.08.2025)
	Vedúci: Ing. Marek Považan Kvetná 952/5 Rovinka 900 41	(od: 29.08.2025)

Vznik funkcie: 20. 8. 2025



Predmet činnosti: v rozsahu predmetu činnosti štátneho podniku (od: 29.08.2025)

Názov: SLOVENSKÝ VODOHOSPODÁRSKY PODNIK, štátny podnik, Povodie Hornádu, odštepny závod (od: 08.10.2025)

Sídlo: Ďumbierska 14 Košice - mestská časť Sever 041 59 (od: 08.10.2025)

Vedúci: Ing. Dušan Knap Hanojská 2545/3 Košice - mestská časť Sídliisko Ťahanovce 040 13 (od: 08.10.2025)

Vznik funkcie: 9. 9. 2025



Predmet činnosti: v rozsahu predmetu činnosti štátneho podniku (od: 08.10.2025)

Dozorná rada:

Ing. Monika Brugošová (od: 30.09.2022)Podtatranského 1
Košice - mestská časť Staré Mesto 040 01
Vznik funkcie: 17.08.2022Ing. Dana Birčáková (od: 04.12.2024)Bojničky 393
Bojničky 920 55
Vznik funkcie: 17.08.2022Ing. Alena Žirošová (od: 30.09.2022)P. Hostinského 1718/30
Rimavská Sobota 979 01
Vznik funkcie: 17.08.2022JUDr. Martin Siváček (od: 26.06.2024)Zuzany Chalupovej 17
Bratislava - mestská časť Petržalka 851 07
Vznik funkcie: 01.05.2024JUDr. Dominik Hriň (od: 04.12.2024)Zuzany Chalupovej 3981/8
Bratislava - mestská časť Petržalka 851 07
Vznik funkcie: 18.10.2024Dominka Šureková (od: 15.04.2025)Ivana Dédera 5866/9
Malacky 901 01
Vznik funkcie: 11.03.2025Ing. Andrea Štefániková, MBA (od: 29.08.2025)Lipová 119
Bernolákovo 900 27
Vznik funkcie: 18.08.2025

Zakladateľ:

Ministerstvo životného prostredia Slovenskej republiky (od: 02.12.2003)
Námestie Ľudovíta Štúra 1
Bratislava

Kmeňové imanie:

890 744 376,25 EUR (od: 20.10.2015)

Ďalšie právne skutočnosti:

(od: 20.06.1997)
Štátny podnik bol založený zakladacou listinou zo dňa 19.12.1996 č. 3555/1996-100 podľa §§ 12, 13 zák.č. 111/90 Zb. o štátnom podniku a rozhodnutím Ministerstva pôdohospodárstva SR č. 3554/1996-100 zo dňa 19.12.1996 podľa ust. §§ 14, 15 a 26 zák. č. 111/90 Zb. o štátnom podniku o splynutí štátnych podnikov: Povodie Dunaja, štátny podnik Bratislava Povodie Váhu, štátny podnik Piešťany Povodie Hrona, štátny podnik Banská Bystrica Povodie Bodrogu a Hornádu, štátny podnik Košice. Štátny podnik SLOVENSKÝ VODOHOSPODÁR- SKÝ PODNIK Banská Štiavnica preberá v plnom rozsahu majetok, práva a záväzky vyššieuvedených štátnych podnikov. . Stary spis: Pš 717(od: 16.11.1998)
. Slovenský vodohospodársky podnik, štátny podnik, Ban- ská Štiavnica preberá všetok majetok, práva a záväzky spoločnosti FAIRWAY, spol. s r.o., S.r.o. 852/B, Nám. arm.gen. L. Svobodu, Bratislava, podľa stavu zisteného mimoriadnou účtovnou závierkou vykonanou ku dňu 31.01.1998.(od: 31.05.2000)
. Zakladateľ v zmysle § 27 zák.č. 111/1990 Zb. v znení neskorších predpisov a rozhodnutím MP SR č. 3554/1996-100 zo dňa 19.12.1996

štátnemu podniku priznal charakter podniku pre uspokojovanie verejno- prospešných záujmov.

. Zapisuje sa zmena v zmysle rozhodnutia o menovaní dekrétom č. 38-100/2000 zo dňa 29.12.2000 a odvolaní č. 4517/1034/300-2000 zo dňa 14.11.2000. (od: 14.03.2001)

Rozhodnutím Ministerstva pôdohospodárstva SR č. 1469/2001-250/180 zo dňa 14.3.2001 a jeho dodatkom č. 1 zo dňa 29.3.2001 bola so štátnym podnikom SLOVENSKÝ VODOHOSPODÁRSKY PODNIK so sídlom v Banskej Štiavnici zlúčená príspevková organizácia Výskumný ústav meliorácií a krajinného inžinierstva, Bratislava, IČO 00 678 015. Štátny podnik sa stáva právnym nástupcom zrušenej príspevkovej organizácie. Zápis je vykonaný na základe rozhodnutí Ministerstva pôdohospodárstva SR č. 2060/2001-420 zo dňa 21.3.2001, ktorým bola doplnená zakladacia listina tohoto štátného podniku a na základe rozhodnutia č. 1469/2001-250/180 zo dňa 14.3.2000 a jeho dodatku č.1 zo dňa 29.3.2001 (od: 31.05.2001)

Identifikačné číslo podnikového riaditeľstva štátného podniku: 36022047 05 (od: 14.10.2002)

. V súlade s ustanovením § 40b/, ods. 5 zákona NR SR č. 139/2003 Z.z. z 9. apríla 2003, ktorým sa mení a dopĺňa zákon NR SR č. 575/2001 Z.z. o organizácii činnosti vlády a organizácii ústrednej štátnej správy v znení neskorších predpisov a ktorým sa dopĺňa zákon č. 312/2001 Z.z. o štátnej službe a o zmene a doplnení niektorých zákonov v znení neskorších predpisov prešla zakladateľská pôsobnosť k štátnemu podniku Slovenský vodohospodársky podnik, štátny podnik Banská Štiavnica s účinnosťou od 1. mája 2003 z Ministerstva pôdohospodárstva SR na Ministerstvo životného prostredia SR. . Rozhodnutím Ministerstva pôdohospodárstva SR č. 2018/03-420/116 a 2019/03-420/117 zo dňa 11.03.2003 o založení podniku Hydromeliorácie, š.p. Bratislava, vyníma sa v súlade s ustanovením §§ 3, 4 a 6 zák. č. 111/1990 o štátnom podniku zo Slovenského vodohospodárskeho podniku, š.p. Banská Štiavnica majetok v zmysle citovaného rozhodnutia tak, ako je vyšpecifikovaný v Súhrnnom zisťovacom protokole a vkladá sa do š.p. Hydromeliorácie, š.p. Bratislava. (od: 02.12.2003)

Dátum aktualizácie údajov: 18.03.2026

Dátum výpisu: 19.03.2026

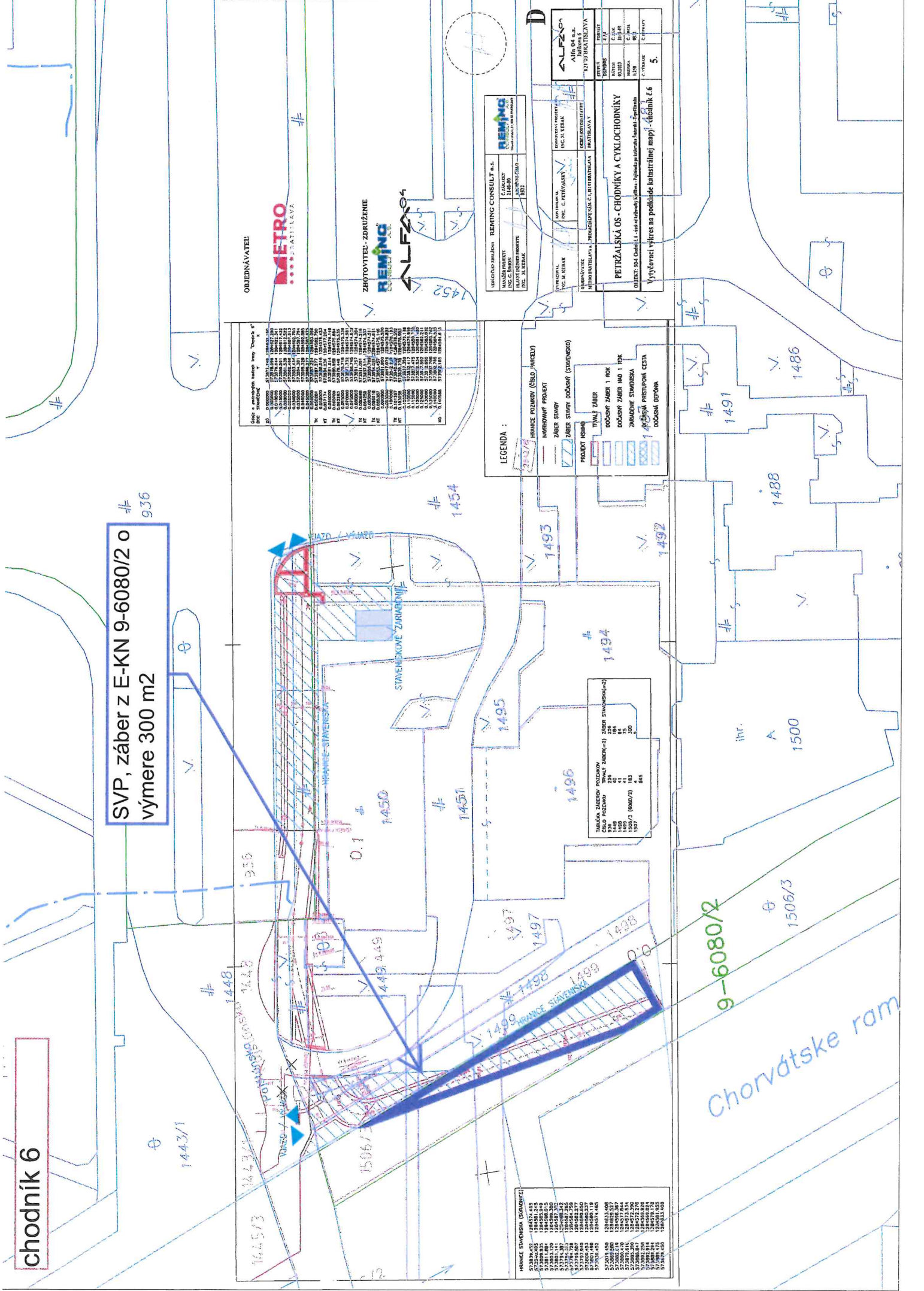
Aktuálne zmeny | Elektronické služby Obchodného registra | Vyhľadávanie podnikov v EÚ

Vyhľadávanie podľa : obchodného mena | identifikačného čísla
sídla | spisovej značky | priezviska a mena osoby

O obchodnom registri SR | Návod na používanie ORI | Kontakty na registrové súdy
Aktuality a oznamy

chodník 6

SVP, záber z E-KN 9-6080/2 o výmère 300 m2



Číslo v súčasti	Název	Typ	Technická úroveň
1	0.000000	0.000000	0.000000
2	0.000000	0.000000	0.000000
3	0.000000	0.000000	0.000000
4	0.000000	0.000000	0.000000
5	0.000000	0.000000	0.000000
6	0.000000	0.000000	0.000000
7	0.000000	0.000000	0.000000
8	0.000000	0.000000	0.000000
9	0.000000	0.000000	0.000000
10	0.000000	0.000000	0.000000
11	0.000000	0.000000	0.000000
12	0.000000	0.000000	0.000000
13	0.000000	0.000000	0.000000
14	0.000000	0.000000	0.000000
15	0.000000	0.000000	0.000000
16	0.000000	0.000000	0.000000
17	0.000000	0.000000	0.000000
18	0.000000	0.000000	0.000000
19	0.000000	0.000000	0.000000
20	0.000000	0.000000	0.000000
21	0.000000	0.000000	0.000000
22	0.000000	0.000000	0.000000
23	0.000000	0.000000	0.000000
24	0.000000	0.000000	0.000000
25	0.000000	0.000000	0.000000
26	0.000000	0.000000	0.000000
27	0.000000	0.000000	0.000000
28	0.000000	0.000000	0.000000
29	0.000000	0.000000	0.000000
30	0.000000	0.000000	0.000000
31	0.000000	0.000000	0.000000
32	0.000000	0.000000	0.000000
33	0.000000	0.000000	0.000000
34	0.000000	0.000000	0.000000
35	0.000000	0.000000	0.000000
36	0.000000	0.000000	0.000000
37	0.000000	0.000000	0.000000
38	0.000000	0.000000	0.000000
39	0.000000	0.000000	0.000000
40	0.000000	0.000000	0.000000
41	0.000000	0.000000	0.000000
42	0.000000	0.000000	0.000000
43	0.000000	0.000000	0.000000
44	0.000000	0.000000	0.000000
45	0.000000	0.000000	0.000000
46	0.000000	0.000000	0.000000
47	0.000000	0.000000	0.000000
48	0.000000	0.000000	0.000000
49	0.000000	0.000000	0.000000
50	0.000000	0.000000	0.000000
51	0.000000	0.000000	0.000000
52	0.000000	0.000000	0.000000
53	0.000000	0.000000	0.000000
54	0.000000	0.000000	0.000000
55	0.000000	0.000000	0.000000
56	0.000000	0.000000	0.000000
57	0.000000	0.000000	0.000000
58	0.000000	0.000000	0.000000
59	0.000000	0.000000	0.000000
60	0.000000	0.000000	0.000000
61	0.000000	0.000000	0.000000
62	0.000000	0.000000	0.000000
63	0.000000	0.000000	0.000000
64	0.000000	0.000000	0.000000
65	0.000000	0.000000	0.000000
66	0.000000	0.000000	0.000000
67	0.000000	0.000000	0.000000
68	0.000000	0.000000	0.000000
69	0.000000	0.000000	0.000000
70	0.000000	0.000000	0.000000
71	0.000000	0.000000	0.000000
72	0.000000	0.000000	0.000000
73	0.000000	0.000000	0.000000
74	0.000000	0.000000	0.000000
75	0.000000	0.000000	0.000000
76	0.000000	0.000000	0.000000
77	0.000000	0.000000	0.000000
78	0.000000	0.000000	0.000000
79	0.000000	0.000000	0.000000
80	0.000000	0.000000	0.000000
81	0.000000	0.000000	0.000000
82	0.000000	0.000000	0.000000
83	0.000000	0.000000	0.000000
84	0.000000	0.000000	0.000000
85	0.000000	0.000000	0.000000
86	0.000000	0.000000	0.000000
87	0.000000	0.000000	0.000000
88	0.000000	0.000000	0.000000
89	0.000000	0.000000	0.000000
90	0.000000	0.000000	0.000000
91	0.000000	0.000000	0.000000
92	0.000000	0.000000	0.000000
93	0.000000	0.000000	0.000000
94	0.000000	0.000000	0.000000
95	0.000000	0.000000	0.000000
96	0.000000	0.000000	0.000000
97	0.000000	0.000000	0.000000
98	0.000000	0.000000	0.000000
99	0.000000	0.000000	0.000000
100	0.000000	0.000000	0.000000

HRANICE STAVENISKA (SÚHRNNE)	
5235800005	1284571 455
5235800006	1284571 455
5235800007	1284571 455
5235800008	1284571 455
5235800009	1284571 455
5235800010	1284571 455
5235800011	1284571 455
5235800012	1284571 455
5235800013	1284571 455
5235800014	1284571 455
5235800015	1284571 455
5235800016	1284571 455
5235800017	1284571 455
5235800018	1284571 455
5235800019	1284571 455
5235800020	1284571 455
5235800021	1284571 455
5235800022	1284571 455
5235800023	1284571 455
5235800024	1284571 455
5235800025	1284571 455
5235800026	1284571 455
5235800027	1284571 455
5235800028	1284571 455
5235800029	1284571 455
5235800030	1284571 455
5235800031	1284571 455
5235800032	1284571 455
5235800033	1284571 455
5235800034	1284571 455
5235800035	1284571 455
5235800036	1284571 455
5235800037	1284571 455
5235800038	1284571 455
5235800039	1284571 455
5235800040	1284571 455
5235800041	1284571 455
5235800042	1284571 455
5235800043	1284571 455
5235800044	1284571 455
5235800045	1284571 455
5235800046	1284571 455
5235800047	1284571 455
5235800048	1284571 455
5235800049	1284571 455
5235800050	1284571 455
5235800051	1284571 455
5235800052	1284571 455
5235800053	1284571 455
5235800054	1284571 455
5235800055	1284571 455
5235800056	1284571 455

HRANICE ROZKROJ (RISKO PRÁCELY)	
1497	228
1498	41
1499	183
1500/1	183
1500/2	183
1500/3	183
1500/4	183
1500/5	183
1500/6	183
1500/7	183
1500/8	183
1500/9	183
1500/10	183
1500/11	183
1500/12	183
1500/13	183
1500/14	183
1500/15	183
1500/16	183
1500/17	183
1500/18	183
1500/19	183
1500/20	183
1500/21	183
1500/22	183
1500/23	183
1500/24	183
1500/25	183
1500/26	183
1500/27	183
1500/28	183
1500/29	183
1500/30	183
1500/31	183
1500/32	183
1500/33	183
1500/34	183
1500/35	183
1500/36	183
1500/37	183
1500/38	183
1500/39	183
1500/40	183
1500/41	183
1500/42	183
1500/43	183
1500/44	183
1500/45	183
1500/46	183
1500/47	183
1500/48	183
1500/49	183
1500/50	183
1500/51	183
1500/52	183
1500/53	183
1500/54	183
1500/55	183
1500/56	183
1500/57	183
1500/58	183
1500/59	183
1500/60	183
1500/61	183
1500/62	183
1500/63	183
1500/64	183
1500/65	183
1500/66	183
1500/67	183
1500/68	183
1500/69	183
1500/70	183
1500/71	183
1500/72	183
1500/73	183
1500/74	183
1500/75	183
1500/76	183
1500/77	183
1500/78	183
1500/79	183
1500/80	183
1500/81	183
1500/82	183
1500/83	183
1500/84	183
1500/85	183
1500/86	183
1500/87	183
1500/88	183
1500/89	183
1500/90	183
1500/91	183
1500/92	183
1500/93	183
1500/94	183
1500/95	183
1500/96	183
1500/97	183
1500/98	183
1500/99	183
1500/100	183

LEGENDA :

- HRANICE ROZKROJ (RISKO PRÁCELY)
- INVOZÍČNÝ PROJEKT
- ZÁBER STAVBY
- ZÁBER STAVBY DOBOJF (STAVENSKO)
- PROJEKT IŠTBA
- TRÁVAJ ZÁBER
- DOBOJF ZÁBER 1 KOK
- DOBOJF ZÁBER IAO 1 IOK
- ZÁRUKOVÉ STAVENSKA
- PRÍRODNÁ PRÍRODNÁ CESTA
- DOBOJF BEŽNÁ

OBJEDNÁVATEL: METRO

ZÁKAZNÍK: ZÁHRADNÍČKA - ZDRUŽENIE

PROJEKTANT: REMING CONSULT s.r.o.

PROJEKTANT: ALFAO

PROJEKTANT: PETRAJANSKA OS - CHODNÍKY A CYKLOCHODNÍKY

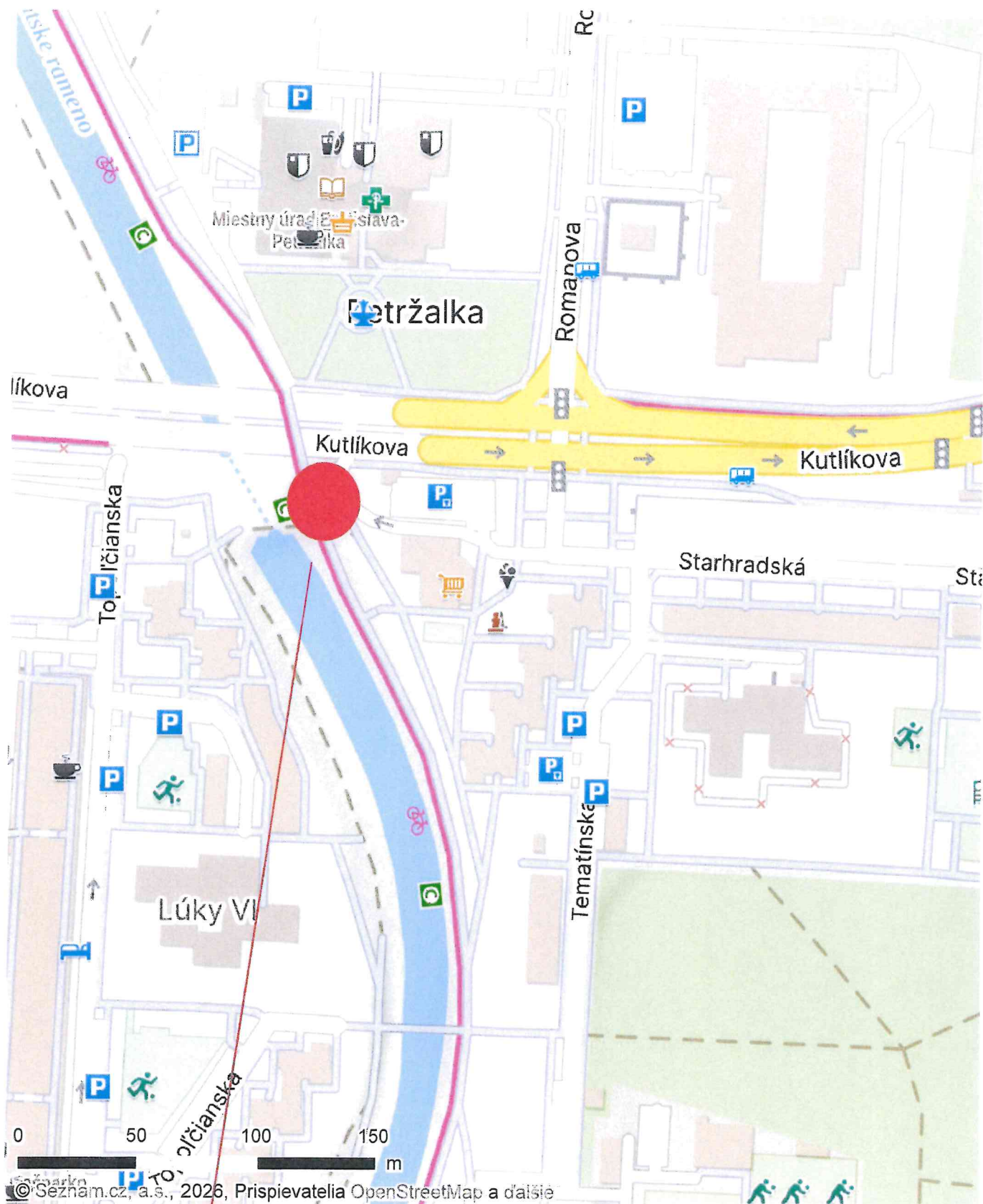
PROJEKTANT: VYHÝVACÍ VÝKRES NA PODKLADĚ KATASTRÁNEJ MAPY - ČÍČANÍK E.6

PROJEKTANT: REMING CONSULT s.r.o.

PROJEKTANT: ALFAO

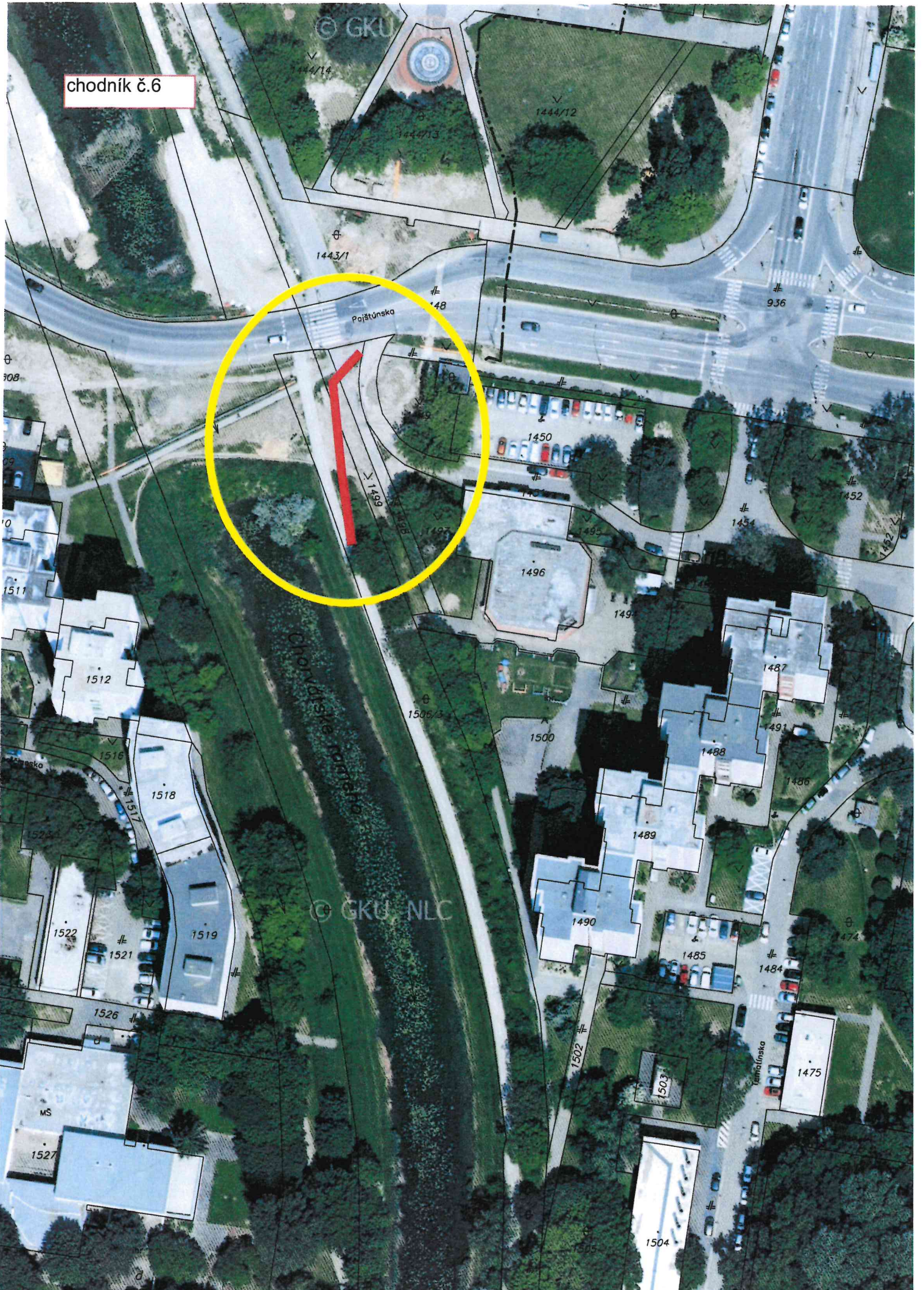
PROJEKTANT: PETRAJANSKA OS - CHODNÍKY A CYKLOCHODNÍKY

PROJEKTANT: VYHÝVACÍ VÝKRES NA PODKLADĚ KATASTRÁNEJ MAPY - ČÍČANÍK E.6



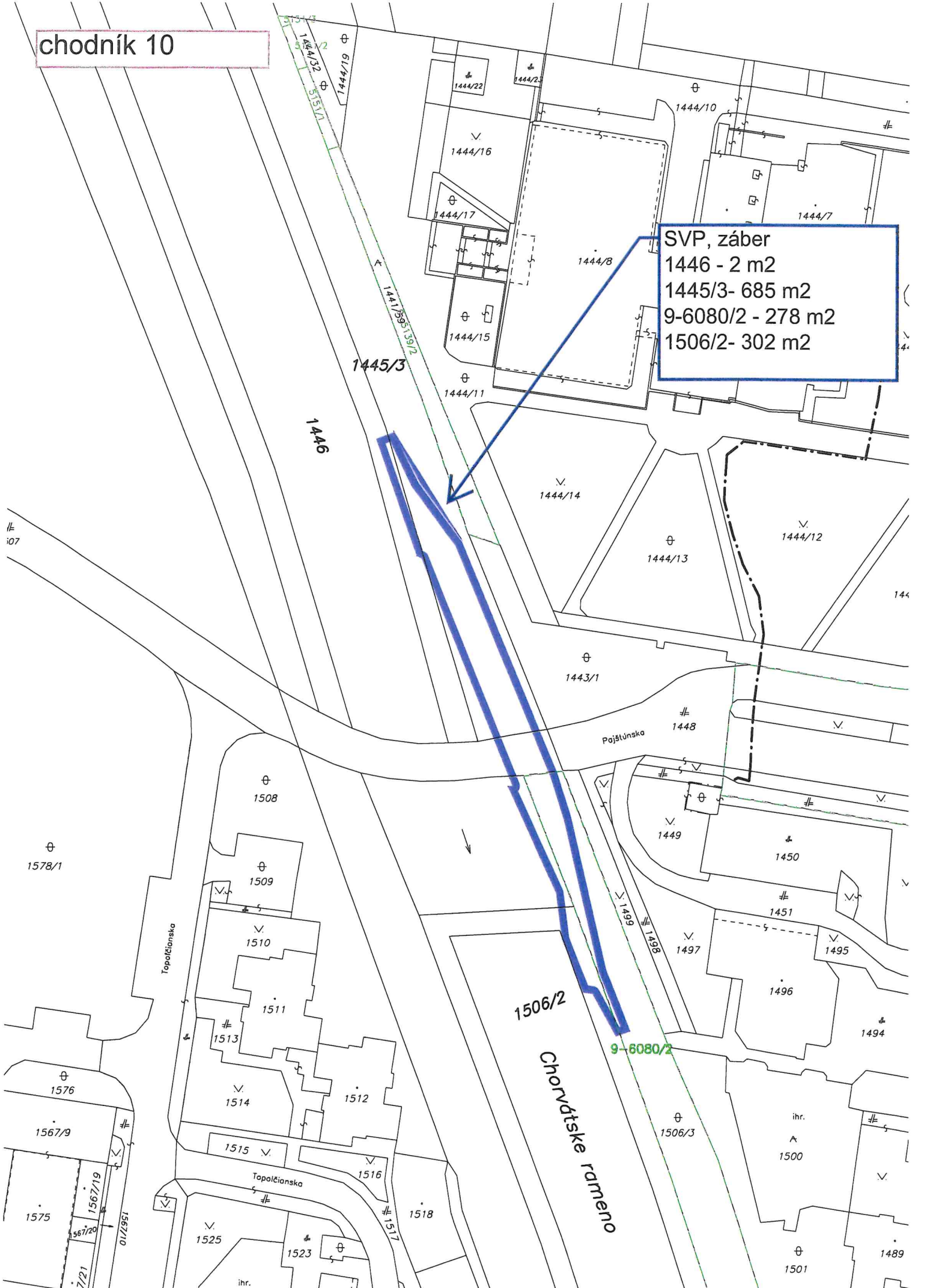
chodník 6

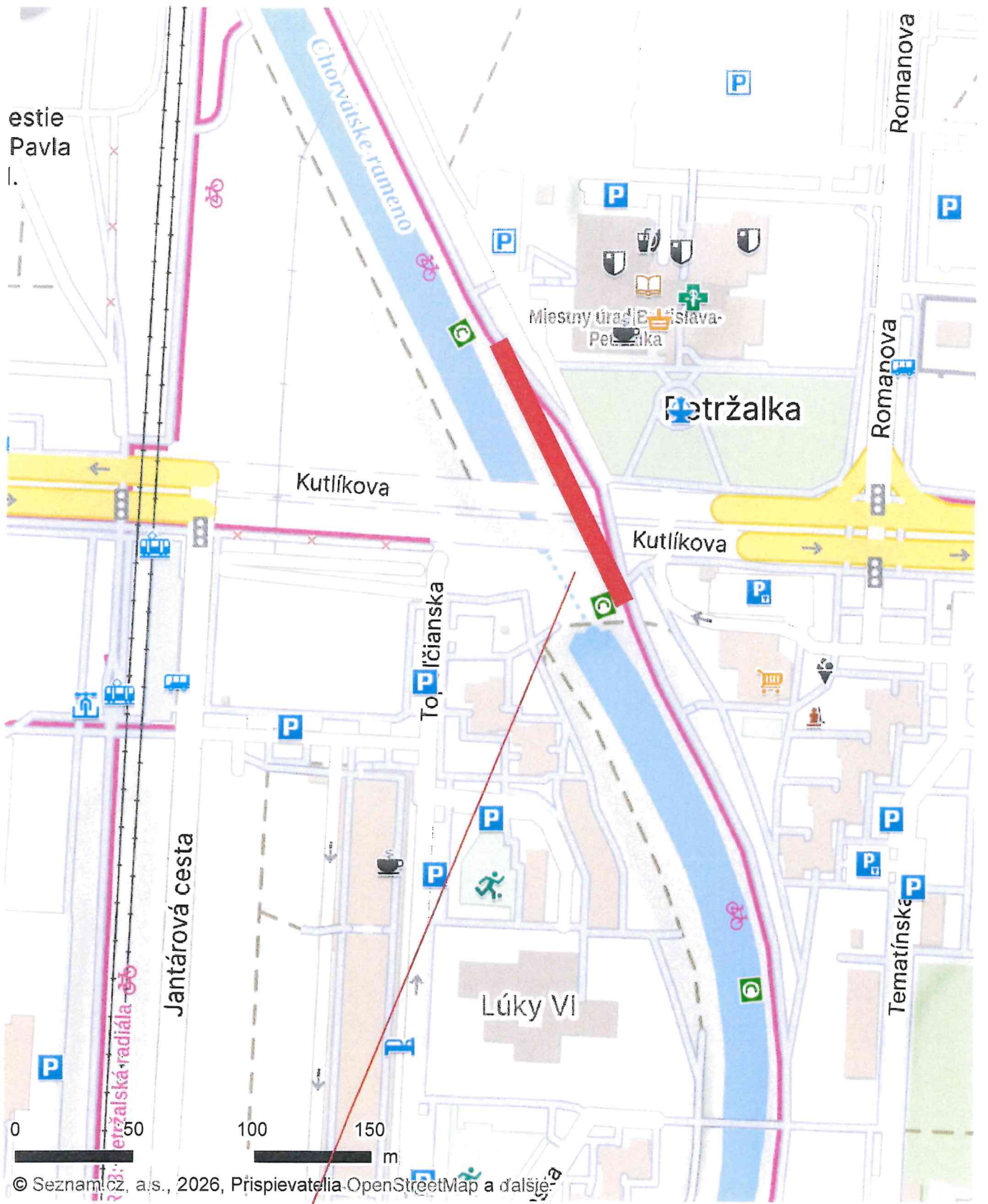
chodník č.6



chodník 10

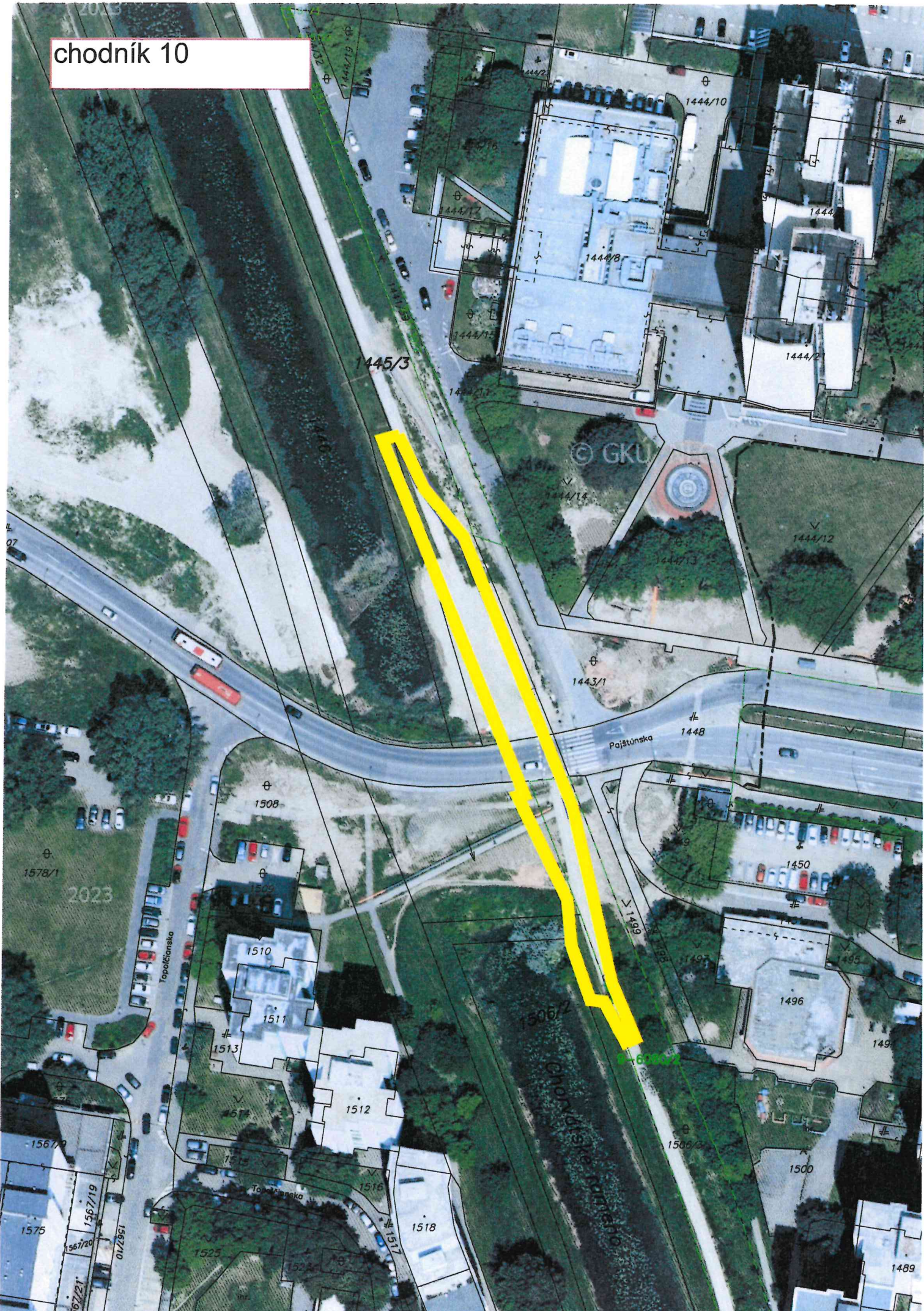
SVP, záber
1446 - 2 m²
1445/3 - 685 m²
9-6080/2 - 278 m²
1506/2 - 302 m²





chodník 10

chodník 10



Úrad geodézie, kartografie a katastra Slovenskej republiky

VÝPIS Z KATASTRA NEHNUTEĽNOSTÍ

Okres : 105 Bratislava V
 Obec : 529460 Bratislava-Petržalka
 Katastrálne územie : 804959 Petržalka

Dátum vyhotovenia : 19.3.2026
 Čas vyhotovenia : 17:38:28
 Údaje platné k : 18.3.2026 18:00:00

Výpis je nepoužiteľný na právne úkony
 VÝPIS Z LISTU VLASTNÍCTVA č. 1283

ČASŤ A: MAJETKOVÁ PODSTATA

Parcely registra „C“ evidované na katastrálnej mape

Počet parcel: 82

Parcelné číslo	Výmera v m ²	Druh pozemku	Spôsob využívania pozemku	Druh chránenej nehnuteľnosti	Spoločná nehnuteľnosť	Umiestnenie pozemku	Druh právneho vzťahu
71	5017	Vodná plocha	11		1	1	
Iné údaje: Bez zápisu							
72	22943	Vodná plocha	11		1	1	
Iné údaje: Bez zápisu							
73	6700	Vodná plocha	11		1	1	
Iné údaje: Bez zápisu							
1112	7159	Vodná plocha	11		1	1	
Iné údaje: Bez zápisu							
1113	30129	Vodná plocha	11		1	1	
Iné údaje: Bez zápisu							
1114	10559	Vodná plocha	11		1	1	
Iné údaje: Bez zápisu							
1445/3	6527	Vodná plocha	11		1	1	
Iné údaje: Bez zápisu							
1445/4	407	Ostatná plocha	29		1	1	
Iné údaje: Bez zápisu							
1446	27988	Vodná plocha	11		1	1	
Iné údaje: Bez zápisu							
1447	7882	Vodná plocha	11		1	1	
Iné údaje: Bez zápisu							
1506/1	19610	Vodná plocha	11		1	1	
Iné údaje: Bez zápisu							
1506/2	66731	Vodná plocha	11		1	1	
Iné údaje: Bez zápisu							
4297/2	3530	Zastavaná plocha a nádvorie	22		1	1	
Iné údaje: Bez zápisu							
4301/8	214	Zastavaná plocha a nádvorie	25		1	1	
Iné údaje: Bez zápisu							
5089	561	Ostatná plocha	24		1	1	
Iné údaje: Bez zápisu							

Stavby

Počet stavieb: 3

Súpisné číslo	Na pozemku parcelné číslo	Druh stavby	Popis stavby	Druh chránenej nehnuteľnosti	Umiestnenie stavby
2415	5533/3 5533/4	15	Sociálna a prevádzková budova		1
Iné údaje: Bez zápisu					
2907	5348/5	20	"Strážny dom" 49		1
Iné údaje: Bez zápisu					
3530	5534	18	Trafostanica		1
Iné údaje: Bez zápisu					

Legenda

Druh stavby

- 15 Administratívna budova
- 18 Budova technickej vybavenosti sídla (výmenníková stanica, budova na rozvod energií, čerpacia a prečerpávací stanica, úpravňa vody, transformačná stanica a rozvodňa, budova vodojemu alebo čistiarne odpadových vôd a iné)
- 20 Iná budova

Umiestnenie stavby

- 1 Stavba postavená na zemskom povrchu

ČASŤ B: VLASTNÍCI A INÉ OPRÁVNENÉ OSOBY Z PRÁVA K NEHNUTEĽNOSTI

Vlastník

Počet vlastníkov: 1

Poradové číslo	Titul, priezvisko, meno, rodné meno / Názov Miesto trvalého pobytu / Sídlo Dátum narodenia, rodné číslo / IČO / Iný identifikačný údaj	Spoluvlastnícky podiel
1	<p>Slovenská republika, Dátum narodenia: -</p> <p>Titul nadobudnutia: Hz.E-3078/88-5/OH/DZM - VZ 92/88 Nz 2915/150-89 - VZ 75/89 Žiadosť č.j. 12526-303/81 - VZ 216/81 Žiadosť č.j. 7855/15-81 - VZ 216/81 Žiadosť o zápis 332/152-1990 - VZ 34/90 Žiadosť 4452/130-1993 + GP - VZ 103/93 Žiadosť o zápis (HZ č.1153/130-1993/PD z 31.1.1993,SM) - VZ 801/95 Podnet č.j.36/2000/R zo dňa 27.1.2000 - VZ 1141/00 Žiadosť o zápis zo dňa 26.2.2001 (GP 78/2000, zpm 5588, LV pred THM 1283, Pk vl.č.2741, 37, HZ) - VZ 1580/01 Žiadosť o zápis zo dňa 26.2.2001 (GP 81/2000, zpm 5591, LV pred THM 1283,) - VZ 1582/01 Žiadosť o zápis zo dňa 26.2.2001 (GP 72/2000, zpm 5579, LV pred THM 1283,) - VZ 2090/01 Žiadosť o zápis stavieb (List.č.12/01/09066,10315/NE-Fa64, Gp35724471-17/98, výpis z OR) - VZ 4854/01 Žiadosť o zápis zo dňa 31.8.2001 (HZ č.6214/152-1989, Pk.vl.č.12,13, GP 80/2000, zpm 5611) - VZ 5020/01 Kúpa V-3711/01 zo dňa 21.11.2001 Kúpa V-3347/2001 až V-3356/2001 a V-3908/2001 zo dňa 22.11.2001 - VZ 6593/2001 Žiadosť o zápis zo dňa 8.11.2001 (LV 1283 pred ZMVM, GP 74/2000, zpm 5578) - VZ 6834/01 Žiadosť o zápis zo dňa 19.12.2001 (Pk.vl.č.29, HZ 6214/152-1989-PD, Gp 83/2000) - VZ 1771/02 Uznesenie OS BA V, č.k.7C 123/99-66 zo dňa 2.4.2002 - VZ 2772/02 Žiadosť o zápis zo dňa 21.01.2004 (LV 922 pred ZMVM, GP 112/2003, zpm E 6182) - VZ 825/04 Žiadosť č.3140x/5137/2008 o zápis GP č.581/e/2006 zo dňa 4.2.2008, Z-3297/08 Zápis vlastníckeho práva k pozemku parcela č. 6043/4 podľa CZ 8973/2008/330-Kam zo dňa 29.05.2008, Z-7466/08 Potvrdenie 12/08/18213/VF2-Fa094, kolaudačné rozhodnutie č.Vod.4958/403-78 z 20.12.1978. Z-1969/09 Žiadosť č. CZ 2225/330/2011-Kam zo dňa 07.02.2011 - Z 2461/11; Zámenná zmluva V-22513/12 zo dňa 12.10.2012. Informácia z evidencie súpisných a orientačných čísel budov č. 6120/2023/RÚRaGIS-08/20530/Kr022 z 19.05.2023, Z-2010/2023</p>	1/1

	<p>Iné údaje: RO 669/93 - obnovenie parc.č.6080/25 pred ZMVM - VZ 171/93 Rozhodnutie OÚ BA V č.114/2000/R zo dňa 16.6.2000 Zápis prírodnej rezervácie Starý háj a jej ochranného pásma podľa Vyhlášky Krajského úradu životného prostredia v BA č.3/2005 z 15.2.2005 (Zn: ZPO/2005/23-BRS). - VZ 7958/05 Prírodná rezervácia sa nachádza len v časti parcely č. 5513- VZ 7958/05 Zápis GP 49/2006, ZPM 6801E na zameranie čerpacej stanice, podľa Z-1736/06. Žiadosť Štátnej ochrany prírody SR č. RCOP BA 357/2007 zo dňa 11.10.2007(časť pozemku parcely číslo 5564 o výmere 4432 m2, časť pozemku parcely číslo 5564 o výmere 3100 m2, časť pozemku parcely číslo 5565 o výmere 17313 m2 (podľa GP č.06/2010 E7669, pozemky parc.č.5564 a 5565 rozdelené na 5564/6,5564/7,5565/6 a 5565/7) časť pozemkov parcely číslo 5566/1,5566/23,5566/24,5566/25 (zápis GP č.30/09) o výmere 20743 m2 - chránený areál-Chorvátske rameno), (časť pozemku parcely číslo 5513 o výmere 189130 m2, časť pozemku parcely číslo 5513 o výmere 107197 m2, pozemok parcely číslo 5545 - prírodná rezervácia-Starý háj), R-1344/07 Rozhodnutie Minist.kultúry SR č.MK-2551/2008-51/16535 právoplatné dňa 13.5.2009. Z-7256/09 Zápis GP č.30/09 na vymedzenie rozsahu duplicitného vlastníctva, X-285/06 Rozhodnutie SK pre hl.m. SR X-285/06-II zo dňa 07.07.2009 Žiadosť o zápis pozemku - GP 37/2009 na oddel.pozemku vlast. parc.č.5948/1. Z-1882/10 Rozhodnutie SK pre hl.mesto SR X-1314/09 zo dňa 07.06.2010 Zmena spôsobu užívania pozemku, R-2710/10 - VZ 10572/10 GP č. 69/2006, č. over. 1287/07 na zameranie bunkru p.č. 5513/2 a oddelenie parciel č. 5513/1, 5513/3, Z-13983/11 Vyhláška Krajského úradu životného prostredia v Bratislave č. 1/2012 z 13.1.2012, R-1584/2012 - PVZ 5287/12 Zápis chráneného vtáčieho územia Dunajské Luhy podľa vyhlášky MŽP SR č. 440/2008 Z.z. v znení neskorších predpisov, Z-19065/14 Ochranné pásmo vodárenských zdrojov (I-III.stupeň) podľa rozhodnutia č. OU-BA-OSZP2-2018/071810-GGL zo dňa 24.07.2018, Z-1113/18 Protokol o vykonaní neformálnej zmeny X-139/18. Rozhodnutie o oprave chyby v katastrálnom operáte X-108/2019 (ZPMZ E-8413, C-KN p.č. 5227/13) Zápis GP č.33/2023 (č.o.G1-760/2023) - R-2455/2023 zápis GP č.55/2025, úradne overený pod č. G1-1131/2025, R-2802/2025</p>
	Poznámky: Bez zápisu

Správca

Počet správcov: 1

Poradové číslo	Titul, priezvisko, meno, rodné meno / Názov Miesto trvalého pobytu / Sídlo Dátum narodenia, rodné číslo / IČO / Iný identifikačný údaj	K nehnuteľnosti K vlastníkovi
2	Slovenský vodohospodársky podnik, štátny podnik, Martinská 49, Bratislava, PSČ 821 05, SR, IČO: 36022047 Titul nadobudnutia: Bez zápisu Iné údaje: Žiadosť o zápis zmeny názvu zo dňa 27.10.1997 - VZ 7549/06 K vlastníkovi č.1 je správa ku všetkým nehnuteľnostiam Evidenčná zmena, R-2555/2023	
	Poznámky: Bez zápisu	

Nájomca - Neevidovaní

Iná oprávnená osoba - Neevidovaní

Iné údaje - nepriradené

Zbytok parcely c.6080/1 zabraty do cesty 5290/5 - VZ 80/88

Parc. 6079/5,6, 6078/5,6 v uzivani org.

Stav pravny p.c.3375,6079/2,6079/4,5989/2,5403/2,5403/7,5403/3,6038,5780/13,290/3,1515/2,6080/1,6080/2,6080/3, 5711/7,5711/18,4833/3,5811/2,5403/17,6080/25 nie je v sulade so stavom uzivania.- VZ 882/90, pol.VZ 7572/08

Stav pravny parc.č.5269/10 nie je v súlade so stavom užívania zameranom pri ZMVM - VZ 871/90 (viď. LV 1715)

Zápis územia európskeho významu Bratislavské luhy podľa Nariadenia vlády SR č. 451/2023 Z.z., R-3398/2025

ČASŤ C: ŤARCHY

K nehnuteľnosti K vlastníkovi	Obsah
Vlastník poradové číslo 1	Vecné bremeno v práve umiestnenia pilierov mosta na parc.č.5227/13 v zmysle geometrického plánu č.5/03 v prospech správcu mosta v zmysle zmluvy zo dňa 5.12.2003 podľa V-334/04 zo dňa 6.04.2004 - VZ 2366/04 (VZ 6536/19)

Vlastník poradové číslo 1	Vecné bremeno - povinnosť strpieť uplatňovanie práv prevádzkovateľa produktovodu SLOVNAFT, a.s. v rozsahu podľa geometrického plánu č.183/07, v súlade s § 10 zákona NRSR č.656/2004 Z.z. o energetike. - Vz 935/08
Vlastník poradové číslo 1	Vecné bremeno - právo prechodu a prejazdu cez pozemok parc.č.5529 na pozemky parc.č.5531/1, 5531/2, 5531/3, 5531/4, 5531/6, 5531/7, 5531/8, 5531/9, 5531/10, 5531/11, 5531/12, 5531/13 podľa zmluvy V-6641/09 zo dňa 15.04.2009
Vlastník poradové číslo 1	Vecné bremeno spočívajúce v povinnosti vlastníka nehnuteľnosti pozemku reg. C KN parc.č.1506/1, 1506/2 strpieť na zaťaženej nehnuteľnosti v rozsahu GP č.42/2011, č.over.858/2011 - vybudované premostenie v rozsahu dokumentácie odsúhlasenej povinným a v súlade so zákonom č.364/2004 Z.z. o vodách v znení neskorších predpisov, vstup, prechod a prejazd peši, motorovými a nemotorovými dopravnými prostriedkami, strojmi a mechanizmami za tým účelom, -užívanie, prevádzkovanie, údržbu, opravu, úpravu, rekonštrukciu, modernizácie a akékoľvek iné stavebné úpravy inž.sietí a ich odstránenie a vstup, prechod a prejazd peši, motorovými a nemotorovými dopravnými prostriedkami, strojmi a mechanizmami za tým účelom, -prechod a prejazd, vstup a vjazd motorovými a nemotorovými dopr.prostriedkami, strojmi a mechanizmami cez premostenie na zaťažených nehnuteľnostiach v prospech SI REAL, s.r.o., IČO: 36292788 podľa V-31966/11 zo dňa 17.05.2012
Vlastník poradové číslo 1	Vecné bremeno podľa § 22 a nasl. Zákona č.79/1957 Zb. o výrobe, rozvode a spotrebe elektriny (elektrizačný zákon) v spojení s § 96 ods. 4 zákona č. 251/2012 Z.z. o energetike a o zmene a doplnení niektorých zákonov v prospech spoločnosti ZSE Distribúcia, a.s., IČO: 36 361 518, so sídlom Čulenova 6, 816 47 Bratislava podľa geometrického plánu č. 35 735 325 - 194-2/2011 na pozemku s parcelným číslom 73, 1113, 1114, 1446, 1447 týkajúce sa elektroenergetického zariadenia 1x110 kV vedenie č.8816 na trase RZ Ovsíšte - RZ Petržalka I, Z-20746/12
Vlastník poradové číslo 1	Vecné bremeno podľa § 22 a nasl. Zákona č.79/1957 Zb. o výrobe, rozvode a spotrebe elektriny (elektrizačný zákon) v spojení s § 96 ods. 4 zákona č. 251/2012 Z.z. o energetike a o zmene a doplnení niektorých zákonov v prospech spoločnosti ZSE Distribúcia, a.s. (IČO: 36 361 518), podľa geometrického plánu č.194-1/2011 na pozemku reg. C KN parc.č.5227, týkajúce sa elektroenergetického zariadenia: 1x110 kV vedenie č.V8815 na trase RZ Čulenova - RZ Ovsíšte. Z-19157/12
Vlastník poradové číslo 1	Vecné bremeno in rem - spočívajúce v práve prechodu chodcov pešo a vjazdu, prejazdu a výjazdu akýmkoľvek motorovým vozidlom na pozemok reg. C-KN parc.č. 5566/47 v prospech každého vlastníka pozemkov reg. C-KN parc.č. 2654/5, 2655/2, 2656/2, 2656/3, 5566/24, 5566/37, stavba Poliklinika so s.č. 3776 na parc.č. 2654/5 podľa V-2590/15 zo dňa 27.02.2015
Vlastník poradové číslo 1	Vecné bremeno podľa § 22 a nasl. zákona č.79/1957 Zb. o výrobe, rozvode a spotrebe elektriny (elektrizačný zákon) v spojení s § 96 ods. 4 zákona č.251/2012 Z.z. o energetike a o zmene a doplnení niektorých zákonov v prospech spoločnosti Západoslovenská distribučná, a.s., IČO: 36361518, podľa geom. plánu č. 207-7/2015 (over.č. 2427/15) na pozemku reg. C-KN parc. č. 5899/20 týkajúce sa elektroenergetického zariadenia: 2x110 kV VVN linka č. V8895 na trase Matador - Lamač a linka č. V8827 na trase Podunajské Biskupice - Karlova Ves, Z-22619/15
Vlastník poradové číslo 1	Vecné bremeno podľa § 22 a nasl. zákona č.79/1957 Zb. o výrobe, rozvode a spotrebe elektriny (elektrizačný zákon) v spojení s § 96 ods. 4 zákona č.251/2012 Z.z. o energetike a o zmene a doplnení niektorých zákonov v prospech spoločnosti Západoslovenská distribučná, a.s., IČO: 36361518, podľa geom. plánu č. 207-6/2015 (over.č. 2426/15) na pozemkoch reg. C-KN parc. č. 1506/1, 1506/2, 5513/1, 5513/2, 5513/3, 5529, 5536/1, 5544, 5545, 5552, 5557/32 týkajúce sa elektroenergetického zariadenia: 2x110 kV VVN linka č. V8826 na trase Podunajské Biskupice - Petržalka 1 a linka č. V8827 na trase Podunajské Biskupice - Karlova Ves, Z-22617/15
Vlastník poradové číslo 1	Vecné bremeno - spočívajúceho v povinnosti strpieť na zaťažených nehnuteľnostiach pozemkoch registra C KN parc. č. 5194/2, 5195, a) zriadenie a uloženie elektroenergetických zariadení, b) užívanie, prevádzkovanie, údržbu, opravy, úpravy, rekonštrukcie, modernizácie a akékoľvek iné stavebné úpravy plánovanej stavby a jej odstránenie, vstup a prechod peši, v rozsahu podľa geometrického plánu č. 1/2016 (č. overenia 29/2016), v prospech Západoslovenská distribučná, a.s. (IČO 36361518), podľa V-24982/16 zo dňa 28.11.2016.
Vlastník poradové číslo 1	Vecné bremeno v zmysle znenia § 11 a § 43 Zákona č. 251/2012 Z.z. o energetike a o zmene niektorých zákonov sa k pozemku registra C KN parc. č. 5899/22 zriaďuje vecné bremeno zo zákona zodpovedajúce právu vstupu na uvedené pozemky v rozsahu nevyhnutnom na výkon povolenej činnosti a právu zriaďovať na uvedených pozemkoch elektrické vedenia a elektroenergetické zariadenie distribučnej sústavy, v súlade s GP č.148.42/2017 zo dňa 06.02.2018 (číslo ov.450/2018 zo dňa 08.03.2018) z dôvodu obmedzenia vlastníckeho práva k pozemkom vybudovaním elektroenergetických zariadení distribučnej sústavy v prospech Západoslovenská distribučná, a.s. IČO : 36361518 , Z-5966/2018

Vlastník poradové číslo 1	Vecné bremeno podľa § 66 ods.2 a ods.1 zákona č.351/2011 Z. z. o elektronických komunikáciách na pozemok registra C KN parc. č. 1445/4 - povinnosť vlastníka pozemku strpieť právo spoločnosti Orange Slovensko, a.s., (IČO: 35697270) ako oprávneného z vecného bremena zriaďovať a prevádzkovať verejné siete a stavať ich vedenia na dotknutých nehnuteľnostiach podľa Z-1970/2019.
Vlastník poradové číslo 1	Vecné bremeno v zmysle § 66 ods. 1 písm. a) a ods. 2 zákona č. 351/2011 Z.z. o elektronických komunikáciách v znení neskorších predpisov, v prospech spoločnosti VNET a.s. (IČO 35845007), spočívajúce v práve zriaďovať a prevádzkovať verejné siete a stavať ich vedenia na pozemku registra C KN parc. č. 71 v rozsahu vyznačenom v geometrickom pláne č. G1-2058/2019, Z-20970/2019
Vlastník poradové číslo 1	Vecné bremeno v zmysle § 66 ods. 1 písm. a) a ods. 2 zákona č. 351/2011 Z.z. o elektronických komunikáciách v znení neskorších predpisov, v prospech spoločnosti VNET a.s. (IČO 35845007), spočívajúce v práve zriaďovať a prevádzkovať verejné siete a stavať ich vedenia na pozemkoch registra C KN parc. č. 1506/2, 1506/1 v rozsahu vyznačenom v geometrickom pláne č. G1-2111/2019, Z-21044/2019
Vlastník poradové číslo 1	Vecné bremeno v zmysle § 66 ods. 1 písm. a) a ods. 2 zákona č. 351/2011 Z.z. o elektronických komunikáciách v prospech spoločnosti FibreNet, s.r.o., IČO: 36747572, spočívajúce v práve zriaďovať a prevádzkovať verejné siete a stavať ich vedenia na pozemku registra C KN parc. č. 5136/5, podľa GP č. over. G1-69/2021, Z-3684/2021 pvz 4908/21
Vlastník poradové číslo 1	Vecné bremeno podľa § 21 Zákon č. 452/2021 Z. z. o elektronických komunikáciách v prospech spoločnosti Slovak Telekom, a.s. v rozsahu podľa G1-426/2023 na parcelu registra "C" č. 5899/22, Z-6480/2023.
Vlastník poradové číslo 1	Vecné bremeno pôsobiaceho in personam, spočívajúceho v práve umiestnenia, uloženia, užívania, prevádzkovania, opravy, údržby, rekonštrukcie, modernizácie, resp. iné stavebné úpravy elektroenergetického zariadenia, vrátane práva vstupu a prechodu peši, vjazdu, prejazdu, výjazdu vozidlami, mechanizmami v súvislosti s užívaním, prevádzkovaním, opravou, údržbou, rekonštrukciou, modernizáciou, resp. inými stavebnými úpravami elektroenergetického zariadenia na pozemku registra C KN parc. č. 73, 1114 v rozsahu GP G1-1767/2023 v p r o s p e c h: Západoslovenská distribučná, a.s., IČO 36361518, podľa V-21244/2025 zo 16.10.2025.

Výpis je nepoužiteľný na právne úkony

Úrad geodézie, kartografie a katastra Slovenskej republiky

VÝPIS Z KATASTRA NEHNUTEĽNOSTÍ

Okres : 105 Bratislava V Dátum vyhotovenia : 23.3.2026
 Obec : 529460 Bratislava-Petržalka Čas vyhotovenia : 16:44:05
 Katastrálne územie : 804959 Petržalka Údaje platné k : 20.3.2026 18:00:00

Výpis je nepoužiteľný na právne úkony
 VÝPIS Z LISTU VLASTNÍCTVA č. 4836

ČASŤ A: MAJETKOVÁ PODSTATA

Parcely registra „E“ evidované na mape určeného operátu

Počet parciel: 36

Parcelné číslo	Výmera v m ²	Druh pozemku	Pôvodné katastrálne územie	Spoločná nehnuteľnosť	Umiestnenie pozemku
1515/2	141	Ostatná plocha	9	1	1
Iné údaje: Bez zápisu					
1853	90555	Lesný pozemok	1	1	1
Iné údaje: Bez zápisu					
1854/1	72690	Ostatná plocha	1	1	1
Iné údaje: Bez zápisu					
1854/2	44657	Ostatná plocha	1	1	1
Iné údaje: Bez zápisu					
1961	71683	Vodná plocha	1	1	1
Iné údaje: Bez zápisu					
1964	80397	Lesný pozemok	1	1	1
Iné údaje: Bez zápisu					
4829/3	504	Zastavaná plocha a nádvorie		1	1
Iné údaje: Bez zápisu					
5320/2	3554	Ostatná plocha	9	1	2
Iné údaje: Bez zápisu					
5320/5	8120	Ostatná plocha	9	1	2
Iné údaje: Bez zápisu					
5329	1761	Ostatná plocha		1	2
Iné údaje: Bez zápisu					
5403/1	10153	Ostatná plocha	9	1	2
Iné údaje: Bez zápisu					
5624	22127	Vodná plocha		1	2
Iné údaje: Bez zápisu					
5700/6	5051	Ostatná plocha	9	1	2
Iné údaje: Bez zápisu					
5700/7	9627	Ostatná plocha	9	1	2
Iné údaje: Bez zápisu					
5787	9287	Zastavaná plocha a nádvorie		1	1
Iné údaje: Bez zápisu					
5855/1	247	Ostatná plocha	9	1	1

Iné údaje: Bez zápisu					
5855/3	230	Zastavaná plocha a nádvorie	9	1	1
Iné údaje: Bez zápisu					
5855/5	553	Ostatná plocha	9	1	1
Iné údaje: Bez zápisu					
5866/1	31199	Ostatná plocha	9	1	1
Iné údaje: Bez zápisu					
5989/1	212	Zastavaná plocha a nádvorie	9	1	1
Iné údaje: Bez zápisu					
5989/2	1972	Zastavaná plocha a nádvorie	9	1	1
Iné údaje: Bez zápisu					
6038	452	Ostatná plocha	9	1	1
Iné údaje: Bez zápisu					
6057	2864	Vodná plocha		1	2
Iné údaje: Bez zápisu					
6062	831	Lesný pozemok		1	2
Iné údaje: Bez zápisu					
6077	23692	Vodná plocha		1	2
Iné údaje: Bez zápisu					
6079/1	61175	Ostatná plocha	9	1	1
Iné údaje: Bez zápisu					
6080/1	3943	Zastavaná plocha a nádvorie	9	1	1
Iné údaje: Bez zápisu					
6080/2	11326	Vodná plocha	9	1	1
Iné údaje: Bez zápisu					
6080/3	885	Ostatná plocha	9	1	1
Iné údaje: Bez zápisu					
6080/6	14	Ostatná plocha	9	1	1
Iné údaje: Bez zápisu					
6080/8	11	Ostatná plocha	9	1	1
Iné údaje: Bez zápisu					
6080/12	1477	Zastavaná plocha a nádvorie	9	1	1
Iné údaje: Bez zápisu					
14931/7	1631	Ostatná plocha	9	1	1
Iné údaje: Bez zápisu					
14978/1	44760	Ostatná plocha	9	1	1
Iné údaje: Bez zápisu					
22367/2	360549	Vodná plocha	9	1	2
Iné údaje: Bez zápisu					
22367/4	131732	Vodná plocha	9	1	2
Iné údaje: Bez zápisu					

Legenda

Umiestnenie pozemku

1 Pozemok je umiestnený v zastavanom území obce

2 Pozemok je umiestnený mimo zastavaného územia obce

Spoločná nehnuteľnosť

1 Pozemok nie je spoločnou nehnuteľnosťou

Pôvodné katastrálne územie

1 Ovsište

9 parcela pred THM

ČASŤ B: VLASTNÍCI A INÉ OPRÁVNENÉ OSOBY Z PRÁVA K NEHNUTEĽNOSTI

Vlastník

Počet vlastníkov: 1

Poradové číslo	Titul, priezvisko, meno, rodné meno / Názov Miesto trvalého pobytu / Sídlo Dátum narodenia, rodné číslo / IČO / Iný identifikačný údaj	Spoluvlastnícky podiel
1	Slovenská republika, Dátum narodenia: - Titul nadobudnutia: Žiadosť 332/152/1990 - vz 34/1990, (LV pred THM č. 1283) Rozhodnutie Okresného úradu Bratislava, katastrálneho odboru č. 1/2015/ROEP Petržalka zo dňa 3.3.2015 Výmer IX-611-1951-3/128-5/4 - ROEP/11, § 48 ods. 1 zákona NR SR č. 364/2004 Z.z. o vodách v znení neskorších predpisov, Rozhodnutie Okresného úradu Bratislava, katastrálneho odboru č. C-70/14/ROEP/Petržalka zo dňa 28.10.2014 čd 2000/1962 dl'a rozhodnutia MsNV v Bratislave č. Pôd.623/1962 z 3.9.1962, § 48 zákona NR SR č. 364/2004 Z.z. (PKV 1-499 pod B 1) verejný majetok, § 48 ods. 1 zákona NR SR č. 364/2004 Z.z. o vodách v znení neskorších predpisov, Rozhodnutie Okresného úradu Bratislava, katastrálneho odboru č. C-70/14/ROEP/Petržalka zo dňa 28.10.2014 (PKV 1-2 pod B 1) čd 2653/1963 dl'a administratívnych dohôd z 28.4.1960 a 13.9.1963, § 48 ods. 1 zákona NR SR č. 364/2004 Z.z. o vodách v znení neskorších predpisov, Rozhodnutie Okresného úradu Bratislava, katastrálneho odboru č. C-224/14/ROEP/Petržalka zo dňa 31.10.2014 (PKV 2840 pod B 1) žiadosť o zápis č. 4573-303-1978 - vz 51/1978, (LV pred THM č. 1283) čd 7338/1950 dl'a § 5 zákona č. 354/21 Sb., Rozhodnutie MP SR č. 2018/03-420/116, §48 zákona NR SR č. 364/2004 Z.z. (PKV 4 pod B 2) neknihovaný pozemok - § 48 zákona NR SR č. 364/2004 Z.z (PKV 5 pod B 1) Rozhodnutia 9009/12-67 a HZ 12098/12 - vz 207/1970 žiadosť o zápis 10210-303/1984 - vz 271/1984, (LV pred THM č. 1959) žiadosť o zápis - vz 77/1989, (LV pred THM č. 1283) Žiadosť č.j. 12526-303/81, č.j. 7855/15-81 - vz 216/1981, (LV pred THM č. 1283) HZ- E-3078/1988-5/OH/DŽM - vz 92/1988, (LV pred THM č. 1283) žiadosť o zápis č. 7855/15/81 - vz 6/1982, (LV pred THM č. 1283)	1/1
	Iné údaje: Bez zápisu	
	Poznámky: Bez zápisu	

Správca

Počet správcov: 1

Poradové číslo	Titul, priezvisko, meno, rodné meno / Názov Miesto trvalého pobytu / Sídlo Dátum narodenia, rodné číslo / IČO / Iný identifikačný údaj	K nehnuteľnosti K vlastníkovi
2	SLOVENSKÝ VODOHOSPODÁRSKY PODNIK, štátny podnik, Martinská 49, Bratislava, PSČ 821 05, SR, IČO: 36022047 Titul nadobudnutia: Bez zápisu Iné údaje: K vlastníkovi por. č. 1 je pod por. č. 2 správa na všetky parcely tohoto listu vlastníctva Zmena obchodného mena a adresy spoločnosti, R-7191/2022	
	Poznámky: Bez zápisu	

Nájomca - Neevidovaní

Iná oprávnená osoba - Neevidovaní

Iné údaje - nepriradené

PKV 4 pre parcely reg. E KN 5329 5787 6057 6062; PKV 5 pre parcely reg. E KN 5624 6077; PKV 1-2 pre parcelu reg. E KN 1-1961; PKV 2840 pre parcelu reg. E KN 4829/3; PKV 1-499 pre parcely reg. E KN 1-1854/1 1-1854/2

ČASŤ C: ŤARCHY

K nehnuteľnosti K vlastníkovi	Obsah
-	Vecné bremeno podľa § 22 a nasl. zákona č.79/1957 Zb. o výrobe, rozvode a spotrebe elektriny (elektrizačný zákon) v spojení s § 96 ods. 4 zákona č.251/2012 Z.z. o energetike a o zmene a doplnení niektorých zákonov v prospech spoločnosti Západoslovenská distribučná, a.s., IČO: 36361518, podľa geom. plánu č. 207-7/2015 (over.č. 2427/15) na pozemku reg. E-KN parc. č. 5700/6 týkajúce sa elektroenergetického zariadenia: 2x110 kV VVN linka č. V8895 na trase Matador - Lamač a linka č. V8827 na trase Podunajské Biskupice - Karlova Ves, Z-22619/15
-	Vecné bremeno podľa § 22 a nasl. zákona č.79/1957 Zb. o výrobe, rozvode a spotrebe elektriny (elektrizačný zákon) v spojení s § 96 ods. 4 zákona č.251/2012 Z.z. o energetike a o zmene a doplnení niektorých zákonov v prospech spoločnosti Západoslovenská distribučná, a.s., IČO: 36361518, podľa geom. plánu č. 207-6/2015 (over.č. 2426/15) na pozemkoch reg. E-KN parc. č. 5320/2, 5320/5, 6080/2 týkajúce sa elektroenergetického zariadenia: 2x110 kV VVN linka č. V8826 na trase Podunajské Biskupice - Petržalka 1 a linka č. V8827 na trase Podunajské Biskupice - Karlova Ves, Z-22617/15
-	Vecné bremeno - v prospech Slovak Telekom, a.s., IČO: 35763469, podľa ustanovenia § 66 zákona č. 351/2011 Z.z. o elektronických komunikáciách, spočívajúce v práve oprávnenia zriaďovať a prevádzkovať verejné siete a stavať ich vedenia na cudzej nehnuteľnosti - pozemkoch reg. "E" KN parc.č. 5855/3, 6080/1, vstupovať v súvislosti so zriaďovaním, prevádzkovaním, opravami a údržbou vedení na nehnuteľnosti a vykonávať nevyhnutné úpravy pôdy a jej porastu, najmä odstraňovať a okliesňovať stromy a iné porasty ohrozujúce bezpečnosť a spoľahlivosť vedenia, ak to po predchádzajúcej výzve neurobil vlastník, alebo užívateľ pozemku, Z-6445/16
-	Vecné bremeno v zmysle znenia § 11 a § 43 Zákona č. 251/2012 Z.z. o energetike a o zmene niektorých zákonov sa k pozemkom registra E KN parc. č. 5700/7 zriaďuje vecné bremeno zo zákona zodpovedajúce právu vstupu na uvedené pozemky v rozsahu nevyhnutnom na výkon povolenej činnosti a právu zriaďovať na uvedených pozemkoch elektrické vedenia a elektroenergetické zariadenie distribučnej sústavy, v súlade s GP č.148.42/2017 zo dňa 06.02.2018 (číslo ov.450/2018 zo dňa 08.03.2018) z dôvodu obmedzenia vlastníckeho práva k pozemkom vybudovaním elektroenergetických zariadení distribučnej sústavy v prospech Západoslovenská distribučná, a.s. IČO : 36361518 , Z-5966/2018
-	Vecné bremeno v zmysle § 66 ods. 1 písm. a) a ods. 2 zákona č. 351/2011 Z.z. o elektronických komunikáciách, v znení neskorších predpisov, v prospech spoločnosti Orange Slovensko a.s. (IČO 35697270), spočívajúce v práve zriaďovať a prevádzkovať verejné siete a stavať ich vedenia na pozemkoch registra E KN parc. č. 14978/1, 14931/7, 5866/1, podľa Z-19290/2018.
-	Vecné bremeno v zmysle § 66 ods. 1 písm. a) a ods. 2 zákona č. 351/2011 Z.z. o elektronických komunikáciách v znení neskorších predpisov, v prospech spoločnosti VNET a.s. (IČO 35845007), spočívajúce v práve zriaďovať a prevádzkovať verejné siete a stavať ich vedenia na pozemku registra E KN parc. č. 5855/1 v rozsahu vyznačenom v geometrickom pláne č. G1-2058/2019, Z-20970/2019
-	Vecné bremeno v zmysle § 66 ods. 1 písm. a) a ods. 2 zákona č. 351/2011 Z.z. o elektronických komunikáciách v znení neskorších predpisov, v prospech spoločnosti VNET a.s. (IČO 35845007), spočívajúce v práve zriaďovať a prevádzkovať verejné siete a stavať ich vedenia na pozemkoch registra E KN parc. č. 6080/2 v rozsahu vyznačenom v geometrickom pláne č. G1-2111/2019, Z-21044/2019
-	Vecné bremeno v zmysle § 66 ods. 1 písm. a) zákona č. 351/2011 Z.z. o elektronických komunikáciách v znení neskorších predpisov, v prospech spoločnosti Slovak Telekom a.s. (IČO 35763469), spočívajúce v práve zriaďovať a prevádzkovať verejné siete a stavať ich vedenia na pozemkoch registra E KN parc. č. 14978/1, 5866/1 v rozsahu vyznačenom v geometrickom pláne č. G1-1399/2020, Z-15943/2020
-	Vecné bremeno v zmysle § 66 ods. 1 písm. a) a ods. 2 zákona č. 351/2011 Z.z. o elektronických komunikáciách v prospech spoločnosti FibreNet, s.r.o., IČO: 36747572, spočívajúce v práve zriaďovať a prevádzkovať verejné siete a stavať ich vedenia na pozemku registra E KN parc. č. 5866/1, 14931/7 a 14931/17, podľa GP č. over. G1-69/2021, Z-3684/2021, pvz 4908/21
-	Vecné bremeno spočívajúce v povinnosti strpieť na pozemku reg. E KN parc.č 5866/1 (zaťažená nehnuteľnosť): a) uloženie inžinierskych sietí, podzemného elektrického vedenia, b) zriadenie, rozšírenie, uloženie, opravy, úpravy, revízie, modernizácie, rekonštrukcie a údržbu a akékoľvek iné stavebné úpravy oprávnenej stavby ("BA-Petržalka, Kočánková, kábel L273, VNK"), c) strpieť v nevyhnutnej miere vstup a prechod peši, vjazd, prejazd, výjazd vozidlami a mechanizmami oprávneného z vecného bremena alebo ním určených osôb na zaťaženie nehnuteľnosť, za účelom užívania, vykonávania opráv, úprav, rekonštrukcie, modernizácie, revízie a údržby a akýchkoľvek iných stavebných úprav oprávnenej stavby v rozsahu vymedzenom GP úradné overenie č. G1-622/2020 v p r o s p e c h Západoslovenská distribučná a.s., (IČO:36361518), podľa V-5268/2021 zo dňa 19.05.2021

Vlastník poradové číslo 1	Vecné bremeno podľa § 21 Zákon č. 452/2021 Z. z. o elektronických komunikáciách v prospech spoločnosti Slovak Telekom, a.s. v rozsahu podľa G1-426/2023 na parcelu registra "E" č. 5700/7, Z-6480/2023.
----------------------------------	---

Výpis je nepoužiteľný na právne úkony

NÁJOMNÁ ZMLUVA
a Zmluva o budúcej zmluve o zriadení vecného bremena
(ďalej len „zmluva“)

uzatvorená podľa § 663 a nasl. ust. v spojení s § 50a zákona č. 40/1964 Zb. Občiansky zákonník v znení neskorších predpisov (ďalej len „**Občiansky zákonník**“)

číslo prenajímateľa:
číslo nájomcu: 08880..2600
medzi zmluvnými stranami:

1/ PRENAJÍMATEĽ / BUDÚCI POVINNÝ Z VECNÉHO BREMENA

Slovenská republika, v mene ktorej koná správca

Obchodné meno: SLOVENSKÝ VODOHOSPODÁRSKY PODNIK, štátny podnik
Sídlo: Karloveská 2, 841 04 Bratislava – mestská časť Karlova Ves
Právna forma: štátny podnik
Zastúpený: Ing. Jozef Moravčík, generálny riaditeľ
Zapísaný: Obchodný register Mestského súdu Bratislava III,
oddiel: Pš, vložka č. 427/B
IČO: 36 022 047
DIČ: 2020066213
IČ DPH: SK 2020066213
Bankové spojenie: Všeobecná úverová banka, a. s.
IBAN: SK72 0200 0000 0029 6006 0157

Názov a adresa organizačnej jednotky podniku, ktorej sa právny úkon týka:

SLOVENSKÝ VODOHOSPODÁRSKY PODNIK, štátny podnik
Povodie Dunaja, odštepny závod
Martinská 49, 821 05 Bratislava

(ďalej len „prenajímateľ/budúci povinný z vecného bremena“)

a

2/ NÁJOMCA / BUDÚCI OPRÁVNENÝ Z VECNÉHO BREMENA

Názov: Hlavné mesto Slovenskej republiky Bratislava
Sídlo: Primaciálne námestie č.1, 814 99 Bratislava
IČO: 00 603 481
DIČ: 2020372596
Zastúpené: Ing. arch. Matúš Vallo – primátor
Bankové spojenie: Československá obchodná banka, a.s.
IBAN: SK 5875 0000 0000 0025 8284 53
Variabilný symbol: 28880...26

(ďalej len „nájomca“/„budúci oprávnený z vecného bremena“ a nájomca spolu s prenajímateľom
ďalej len „zmluvné strany“)

Článok I.

Predmet a účel zmluvy

1. Prenajímateľ vykonáva na základe zákona č. 111/1990 Zb. o štátnom podniku v znení neskorších predpisov a zákona č. 364/2004 Z. z. o vodách a o zmene zákona Slovenskej národnej rady č. 372/1990 Zb. o priestupkoch v znení neskorších predpisov (vodný zákon), správu majetku štátu – nasledovných nehnuteľností, ktorých výlučným vlastníkom je Slovenská republika:

- pozemok parcela registra **KN C parcelné číslo 1445/3** o výmere 6527 m², druh pozemku vodná plocha, spoluvlastnícky podiel 1/1, **katastrálne územie Petržalka**, obec Bratislava-Petržalka, okres Bratislava V,
 - pozemok parcela registra **KN C parcelné číslo 1446** o výmere 27988 m², druh pozemku vodná plocha, spoluvlastnícky podiel 1/1, **katastrálne územie Petržalka**, obec Bratislava-Petržalka, okres Bratislava V,
 - pozemok parcela registra **KN C parcelné číslo 1506/2** o výmere 66731m², druh pozemku vodná plocha, spoluvlastnícky podiel 1/1, **katastrálne územie Petržalka**, obec Bratislava-Petržalka, okres Bratislava V,
- zapísaných na liste vlastníctva č. 1283, vedenom Okresným úradom Bratislava, katastrálnym odborom.
- pozemok parcela registra **KN E parcelné číslo 9-6080/2** o výmere 11 326 m², druh pozemku vodná plocha, spoluvlastnícky podiel 1/1, **katastrálne územie Petržalka**, obec Bratislava-Petržalka, okres Bratislava V,
- zapísaných na liste vlastníctva č. 4836, vedenom Okresným úradom Bratislava, katastrálnym odborom.
2. Prenajímateľ prenecháva do dočasného odplatného užívania nájomcovi a nájomca berie do dočasného užívania časť nehnuteľnosti uvedenej v odseku 1. tohto článku zmluvy v rozsahu podľa grafických príloh (2ks) z projektovej dokumentácie, ktoré tvoria nedeliteľnú prílohu č. 1 zmluvy (ďalej len „**predmet nájmu**“). **Celková výmera predmetu nájmu predstavuje 1 567 m².**
 3. Nájomca sa zaväzuje platiť prenajímateľovi za užívanie predmetu nájmu nájomné vo výške a spôsobom dohodnutým v Článku III. zmluvy.
 4. Nájomca je oprávnený predmet nájmu vymedzený v ods. 2. tohto článku zmluvy užívať výlučne za účelom realizácie stavby „**Petržalská os. chodníky a cyklochodníky**“ v rozsahu stavebných objektov „ **SO-06 Chodník č. 6 a SO-10 Chodník č. 10**“ (ďalej len „**stavba**“) podľa prenajímateľom schválenej projektovej dokumentácie pre stavebné povolenie a jej ďalšieho prevádzkovania, údržby a opráv, za podmienok stanovených v stanovisku č. SVP 5794/2025/2 zo dňa 28.04.2025, ktoré tvorí nedeliteľnú prílohu č. 2 zmluvy.
 5. Prenajímateľ berie na vedomie a súhlasí s tým, že v rámci spresňovania situovania stavby v teréne môže nastať čiastočný posun záberu s dopadom na predmet nájmu a výmeru záberu. Po realizácii stavby nájomca zabezpečí na vlastné náklady vypracovanie geometrického plánu, ktorý bude podkladom pre uzatvorenie Zmluvy o zriadení vecného bremena spočívajúceho v povinnosti povinného z vecného bremena strpieť budúce zriadenie vecného bremena v súlade s Článkom V. zmluvy. Spolu s geometrickým plánom predloží nájomca žiadosť o uzatvorenie Zmluvy o zriadení vecného bremena a potrebnú dokumentáciu. Geometrický plán prenajímateľ/budúci povinný z vecného bremena požaduje pred overením na katastrálnom odbore predložiť k odsúhlaseniu.
 6. Zmluva je pre nájomcu, ktorý je investorom stavby dokladom vzťahu k predmetu nájmu ako iné právo k pozemku podľa § 58 ods. 2 v spojení s § 139 ods. 1 písm. a) zákona č. 50/1976 Zb. o územnom plánovaní a stavebnom poriadku (stavebný zákon) v znení neskorších predpisov resp. podľa § 29 ods. 1 písm. a) zákona č. 25/2025 Z. z. Stavebný zákon a o zmene a doplnení niektorých zákonov (Stavebný zákon), v závislosti od účinnosti právneho predpisu vzťahujúceho sa na konanie pred stavebným úradom.

Článok II.

Odovzdanie a prevzatie predmetu nájmu

1. Nájomca vyhlasuje, že sa oboznámil so stavom predmetu nájmu a že predmet nájmu je plne spôsobilý na účel dohodnutý v Článku I. ods. 4. zmluvy a v takomto stave ho preberá.
2. Ku dňu ukončenia nájmu podľa zmluvy dôjde k odovzdaniu a prevzatiu predmetu nájmu v súlade s podmienkami dohodnutými zmluvou.

Článok III.

Nájomné a platobné podmienky

1. Zmluvné strany sa v súlade so zákonom č. 18/1996 Z. z. o cenách v znení neskorších predpisov dohodli, že nájomca je povinný za užívanie predmetu nájmu uhrádzať prenajímateľovi nájomné vo výške **21 687,28 eur/rok bez DPH** (slovom: dvadsaťjedentisícšesťstoosemdesiat sedem eur dvadsaťosem centov) (ďalej len „nájomné“) a vychádza zo sadzby 13,84 eur/m²/rok.
2. Nájomné je bez DPH. DPH bude k nájomnému fakturovaná v zmysle platného zákona č. 222/2004 Z. z. o dani z pridanej hodnoty v znení neskorších predpisov.
3. Okrem nájomného nájomca uhradí jednorazovo administratívnu platbu (poštovné, materiálne náklady) spojenú s uzatvorením zmluvy vo výške **50,00 € bez DPH** (slovom: päťdesiat eur). K dohodnutej výške administratívnej platby bude v zmysle zákona č. 222/2004 Z. z. o dani z pridanej hodnoty v znení neskorších predpisov pripočítaná sadzba DPH vo výške podľa právnej úpravy platnej v čase uzavretia vystavenia faktúry. Administratívna platba bude nájomcovi fakturovaná spolu s prvým nájomným v súlade s bodom 5. tohto článku zmluvy.
4. Nájomné za predmet nájmu je nájomca povinný uhrádzať prenajímateľovi ročne na základe faktúry vystavenej prenajímateľom najneskôr do 31.03. príslušného kalendárneho roka. Splatnosť faktúry je tridsať (30) kalendárnych dní odo dňa jej vystavenia. Za deň úhrady sa považuje deň, kedy sú finančné prostriedky pripísané na účet prenajímateľa uvedený vo formáte IBAN v záhlaví zmluvy.
5. Nájomné za obdobie odo dňa nadobudnutia účinnosti tejto zmluvy do 31.12. príslušného kalendárneho roka je nájomca povinný uhradiť v alikvotnej výške na základe faktúry vystavenej prenajímateľom najneskôr do tridsať (30) kalendárnych dní odo dňa účinnosti tejto zmluvy. Splatnosť faktúry je tridsať (30) kalendárnych dní odo dňa jej vystavenia. Za deň úhrady sa považuje deň, kedy sú finančné prostriedky pripísané na účet prenajímateľa uvedený vo formáte IBAN v záhlaví zmluvy.
6. Zmluvné strany sa dohodli, že nájomné bude každoročne zvyšované o % inflácie oznámené Štatistickým úradom Slovenskej republiky, merané indexom spotrebiteľských cien. Prvá úprava výšky nájomného bude za rok 2027. O mieru inflácie bude prepočítané celoročné nájomné za predchádzajúci kalendárny rok.
7. Ak je nájomca v omeškaní s platením nájomného podľa odseku 4. a/alebo 5. tohto článku zmluvy, prenajímateľ je oprávnený požadovať od nájomcu popri plnení aj úroky z omeškania podľa § 517 ods. 2 Občianskeho zákonníka a § 3 Nariadenia vlády Slovenskej republiky č. 87/1995 Z. z., ktorým sa vykonávajú niektoré ustanovenia Občianskeho zákonníka v znení neskorších predpisov.

Článok IV.

Podmienky nájmu

1. Nájomca sa zaväzuje plniť všetky podmienky nájmu podľa zmluvy, predmet nájmu užívať riadnym a hospodárnym spôsobom a dodržiavať všeobecne záväzné právne predpisy, vzťahujúce sa na predmet nájmu. Nájomca je oprávnený užívať predmet nájmu výlučne na účel uvedený v Článku I. ods. 4. zmluvy.
2. Nájomca sa zaväzuje predmet nájmu udržiavať v riadnom stave v súlade s účelom nájmu a odstrániť prípadné škody vzniknuté na predmete nájmu v dôsledku jeho činnosti. Nájomca je povinný zabezpečovať na vlastné náklady bežnú údržbu predmetu nájmu odstraňovať stavebný odpad z predmetu nájmu.
3. Nájomca je oprávnený užívať predmet nájmu spôsobom určeným v tejto zmluve, a to primerane povahe a určeniu veci, pričom je povinný si počínať tak, aby v zmysle § 415 Občianskeho zákonníka nedochádzalo ku škodám na zdraví, majetku, prírode a životnom prostredí. Nájomca je povinný pri užívaní predmetu nájmu dodržiavať právne normy vzťahujúce sa na ochranu krajiny, prírody a životného prostredia.

4. Nájomca nie je oprávnený bez predchádzajúceho písomného súhlasu prenajímateľa prenechať predmet nájmu podľa tejto zmluvy alebo akúkoľvek jeho časť do užívania tretej osobe alebo do podnájmu. Uvedené neplatí v prípade, že nájomca bude realizovať stavbu prostredníctvom zmluvného zhotoviteľa.
5. Prenajímateľ súhlasí so vstupom, stavebnými prácami, ako aj s vykonaním opatrení súvisiacich so stavebnými prácami na predmete nájmu, ako aj s vykonaním iných úkonov, ktoré možno dôvodne predpokladať za účelom realizácie stavby.
6. Nájomca zodpovedá, aby na predmete nájmu nevznikla skládka odpadu a ak napriek tomu vznikne, je povinný ju odstrániť na vlastné náklady.
7. Nájomca je povinný užívať predmet nájmu tak, aby nedošlo k zhoršeniu ani ohrozeniu kvality povrchových ani podzemných vôd.
8. Nájomca je pri užívaní predmetu nájmu povinný znášať obmedzenia v užívaní predmetu nájmu v rozsahu nevyhnutnom na plnenie povinností prenajímateľa vyplývajúce mu z ustanovení zákona č. 364/2004 Z. z. o vodách a o zmene zákona Slovenskej národnej rady č. 372/1990 Zb. o priestupkoch v znení neskorších predpisov (vodný zákon) a zákona č. 7/2010 Z. z. o ochrane pred povodňami v znení neskorších predpisov.
9. Prenajímateľ je oprávnený vykonávať kontrolu užívania predmetu nájmu nájomcom za jeho prítomnosti alebo v prítomnosti ním poverenej osoby.
10. Nájomca sa zaväzuje vykonávať na predmete nájmu činnosti súvisiace s realizáciou stavby /terénne úpravy a stavebné práce/ výlučne v súlade so stanoviskom prenajímateľa č. SVP 17196/2025/2 a v súlade s právoplatnými povoleniami a s právnymi predpismi Slovenskej republiky.
11. Prenajímateľ sa zaväzuje zabezpečiť nájomcovi plný a nerušený výkon práv spojený s užívaním predmetu nájmu.
12. Prenajímateľ sa zaväzuje odovzdať nájomcovi predmet nájmu v stave spôsobilom na dohodnuté užívanie.
13. Nájomca sa zaväzuje pri svojej činnosti na predmete nájmu rešpektovať vecné bremená, ktoré sú v čase uzatvorenia tejto zmluvy zapísané na LV č. 1283.

Článok V.

Zmluva o budúcej zmluve o zriadení vecného bremena

1. Budúci oprávnený z vecného bremena je povinný vyzvať do šesťdesiatich (60) kalendárnych dní po zrealizovaní stavby budúceho povinného z vecného bremena na uzatvorenie zmluvy o zriadení vecného bremena písomnou výzvou po vyhotovení a odsúhlasení geometrického plánu na zameranie rozsahu vecného bremena (porealizačné zameranie).
2. Budúci oprávnený z vecného bremena je stavebníkom a investorom stavby:
„**Petržalská os. chodníky a cyklochodníky**“, ku ktorej bolo stavebným úradom Mestskej časti Bratislava-Petržalka vydané územné rozhodnutie na umiestnenie stavby č.: 4946/2022/05-UKSPaŠSU/Jk-12 zo dňa 30.06.2022, právoplatné dňom 24.08.2022.
3. Predmetom budúcej zmluvy o zriadení vecného bremena bude odplatné zriadenie vecného bremena „**in rem**“ spočívajúce v povinnosti budúceho povinného z vecného bremena strpieť umiestnenie, prevádzkovanie, údržby, opravy, užívanie, rekonštrukcie, modernizácie stavby a práva vstupu a prechodu pešo a motorovými vozidlami za účelom umiestnenia, prevádzkovania, údržby, opravy, užívania, rekonštrukcie, modernizácie stavby (ďalej len „**vecné bremeno**“).
4. Výška jednorazovej náhrady za zriadenie budúceho vecného bremena bude stanovená s prihliadnutím na typ vecného bremena, rozsah núteného obmedzenia užívania zaťažených nehnuteľností a miestne pomery

vo výške podľa internej smernice prenajímateľa platnej a účinnej v čase uzatvorenia zmluvy o zriadení vecného bremena.

5. Okrem jednorazovej náhrady za zriadenie vecného bremena uvedenej v bode 3. tohto článku zmluvy, oprávnený z vecného bremena uhradí aj náklady spojené s návrhom na vklad do katastra nehnuteľností vo výške podľa aktuálneho sadzovníka správnych poplatkov.
6. Vecné bremeno podľa budúcej zmluvy o zriadení vecného bremena sa zriaďuje na dobu neurčitú.
7. Podkladom pre zriadenie vecného bremena bude geometrický plán vyhotovený na náklady budúceho oprávneného z vecného bremena, ktorý bude v časti týkajúcej sa stavby predmetom zápisu do katastra nehnuteľností.
8. Budúci oprávnený z vecného bremena vyhlasuje, že v plnej miere rešpektuje a bude rešpektovať skutočnosť, že budúci povinný z vecného bremena je oprávnený na zaťažených nehnuteľnostiach vykonávať povinnosti vyplývajúce mu z platnej legislatívy a súvisiace so správou majetku štátu.
9. Ostatné náležitosti budúcej zmluvy o zriadení vecného bremena v zmluve neupravené sa riadia príslušnými ustanoveniami Občianskeho zákonníka v znení neskorších predpisov.

Článok VI.

Zodpovednosť za škody

1. Nájomca sa zaväzuje znášať prípadné škody, ktoré vzniknú nesplnením povinností vyplývajúcich pre neho z tejto zmluvy alebo z právnych predpisov.
2. V zmysle § 49 ods. 5 zákona č. 364/2004 Z. z. o vodách a o zmene zákona Slovenskej národnej rady č. 372/1990 Zb. o priestupkoch v znení neskorších predpisov (vodný zákon) prenajímateľ nezodpovedá za škody spôsobené na majetku nájomcu mimoriadnou udalosťou ani za škody spôsobené počas vykonávania povodňových, zabezpečovacích prác.

Článok VII.

Doba nájmu a spôsob ukončenia nájmu

1. Zmluva sa uzatvára **na dobu určitú** – odo dňa účinnosti zmluvy do dňa nadobudnutia právoplatnosti rozhodnutia o povolení vkladu vecného bremena do katastra nehnuteľností v zmysle Článku V. tejto zmluvy.
2. Nájom je možné ukončiť:
 - a. písomnou dohodou oboch zmluvných strán,
 - b. uplynutím dohodnutej doby nájmu,
 - c. písomnou výpoveďou prenajímateľa v prípade, ak
 - i. nájomca mešká s úhradou nájomného viac ako 1 kalendárny mesiac,
 - ii. nájomca napriek písomnému upozorneniu užíva predmet nájmu v rozpore so zmluvou,
 - iii. nájomca prenechal predmet nájmu alebo akúkoľvek jeho časť do užívania tretej osobe alebo do podnájmu bez predchádzajúceho písomného súhlasu prenajímateľa; uvedené neplatí v prípade, ak nájomca bude realizovať stavbu prostredníctvom zmluvného zhotoviteľa,
 - iv. prenajímateľ potrebuje predmet nájmu na plnenie svojich prevádzkových potrieb,
 - v. bolo právoplatne rozhodnuté o inom spôsobe využitia predmetu nájmu
 - d. písomnou výpoveďou nájomcu v prípade, ak
 - i. nájomca predmet nájmu nevyužíva dlhšie ako 3 mesiace,
 - ii. predmet nájmu prestane byť spôsobilý na užívanie na dohodnutý podľa Článku I. odsek 4. zmluvy.

3. Zmluvné strany sa dohodli na výpovednej dobe tri (3) mesiace, ktorá začína plynúť od prvého dňa kalendárneho mesiaca nasledujúceho po doručení písomnej výpovede druhej zmluvnej strane.

Článok VIII.

Iné ustanovenia

1. Nájomca nemôže bez písomného súhlasu prenajímateľa robiť na predmete nájmu žiadne zmeny a úpravy okrem tých, ktoré bezprostredne súvisia s účelom nájmu podľa Článku I. ods. 4. zmluvy.
2. Nájomca zabezpečí, aby on a ani tretie osoby, ktoré sa budú podieľať na činnostiach súvisiacich s dohodnutým účelom nájmu nepoškodili majetok prenajímateľa.
3. Nájomca zodpovedá za zhoršenie kvality vody spôsobené v súvislosti s užívaním predmetu nájmu a je povinný uhradiť všetky škody a pokuty a znášať všetky náklady spojené s prácami na odstránení nežiadúceho stavu.
4. Nájomca zabezpečí ochranu predmetu nájmu na svoje náklady.
5. Nájomca je povinný umožniť povereným zamestnancom prenajímateľa, aby urobili kontrolu technického stavu predmetu nájmu, ako aj plnenia ustanovení tejto zmluvy.
6. Za škody spôsobené pri havarijnom stave prenajímateľ nezodpovedá a považujú sa za riziko nájomcu.

Článok IX.

Záverečné ustanovenia

1. Na právne vzťahy osobitne neupravené zmluvou sa primerane vzťahujú príslušné ustanovenia Občianskeho zákonníka, v znení neskorších predpisov, zákona č. 364/2004 Z. z. o vodách v znení neskorších predpisov a ostatné všeobecne záväzné predpisy platné na území Slovenskej republiky.
2. Zmeny alebo doplnky tejto zmluvy môžu byť vykonané len na základe dohody zmluvných strán písomným číslovaným dodatkom k zmluve, ktorý musí byť podpísaný oboma zmluvnými stranami.
3. Zmluva bola vyhotovená v šiestich (6) vyhotoveniach s platnosťou originálu, z toho päť (5) vyhotovení je určených pre nájomcu a jedno (1) vyhotovenie je určené pre prenajímateľa.
4. Zmluva nadobúda platnosť dňom jej podpísania oboma zmluvnými stranami a účinnosť dňom nasledujúcim po dni jej zverejnenia v zmysle ustanovenia § 47a Občianskeho zákonníka v znení neskorších predpisov a ustanovenia § 5a zákona č. 211/2000 Z. z. o slobodnom prístupe k informáciám a o zmene a doplnení niektorých zákonov (zákon o slobode informácií) v znení neskorších predpisov.
5. Zmluvné strany berú na vedomie, že a podlieha zverejneniu podľa zákona č. 211/2000 Z. z. o slobodnom prístupe k informáciám a o zmene a doplnení niektorých zákonov (zákon o slobode informácií) v znení neskorších predpisov a s jej zverejnením vyjadrujú súhlas vrátane všetkých jej súčastí a príloh, ktoré nepodliehajú anonymizácii podľa osobitných právnych predpisov.
6. Písomnosti zmluvných strán sa doručujú na adresu uvedenú v záhlaví tejto zmluvy a považujú sa za doručené, ak boli adresátom prevzaté alebo boli vrátené odosielateľovi ako nedoručiteľné a adresát svojím konaním alebo opomenutím zmaril doručenie písomnosti, v takomto prípade sa písomnosť považuje za doručenie uplynutím tretieho dňa odo dňa jej odoslania. Účinky doručenia nastanú aj vtedy ak adresát doručenie písomnosti odmietol, a to dňom odmietnutia.
7. Zmluvné strany vyhlasujú, že sú v plnom rozsahu spôsobilé k uvedeným právnym úkonom a ich zmluvná voľnosť nie je ničím obmedzená. Zmluvné strany vyhlasujú, že ich vôľa vyjadrená v tejto zmluve je vážna, slobodná a určitá, že prejavy vôle oboch zmluvných strán sú dostatočne zrozumiteľné. Na znak súhlasu zmluvných strán s celým obsahom tejto zmluvy ju obidve zmluvné strany podpisujú.

8. Zoznam príloh:

Príloha č. 1 – grafické vymedzenie predmetu nájmu 2x

Príloha č. 2 – stanovisko č. SVP 5794/2025/2

V Bratislave, dňa:

V Bratislave, dňa:

Prenajímateľ:

SLOVENSKÝ VODOHOSPODÁRSKY PODNIK,
štátny podnik

Nájomca:

Hlavné mesto Slovenskej republiky
Bratislava

.....
Ing. Jozef Moravčík
generálny riaditeľ

.....
Ing. arch. Matúš Vallo
primátor