

Materiál na rokovanie
Mestskej rady
hlavného mesta SR Bratislavy
dňa **14. 03. 2019**

Návrh

**na schválenie zmluvy o zriadení vecného bremena na pozemku v Bratislave, k. ú. Lamač,
parc. č. 642/97, v prospech spoločnosti Bory, a. s., so sídlom v Bratislave**

Predkladateľ:

Mgr. Ctibor Košťál, v. r.
riaditeľ magistrátu

Zodpovedný:

Mgr. Tomáš Szabo, v. r.
riaditeľ sekcie správy nehnuteľností

Spracovateľ:

Ing. Juraj Celler, v. r.
vedúci oddelenia majetkových vzťahov

JUDr. Alexandra Labušová, v. r.
oddelenie majetkových vzťahov

Ing. Henrieta Mičúchová, v. r.
oddelenie geodetických činností

Materiál obsahuje:

1. Návrh uznesenia
2. Dôvodovú správu
3. Žiadosť 2x
4. Výpis z OR
5. Závazné stanovisko k investičnej činnosti
6. Snímky z mapy 3x
7. GP č. 34-1/2016
8. LV č. 1
9. LV č. 5522
10. Stanoviská odborných útvarov magistrátu 7x
11. Stanovisko zo dňa 22. 03. 2018
12. Zmluva o zriadení vecného bremena

marec 2019

kód uzn.: 5.2.
5.2.4.
5.2.7.

NÁVRH UZNESENIA

Mestská rada po prerokovaní materiálu

odporúča

Mestskému zastupiteľstvu hlavného mesta SR Bratislavy

schváliť zriadenie vecného bremena v prospech spoločnosti Bory, a. s., so sídlom Digital Park II, Einsteinova 25, Bratislava, IČO 36740896, na pozemku registra „C“ v k . ú. Lamač, parc. č. 642/97 – vodné plochy vo výmere 26 m², oddelenom GP č. 34-1/2016 od pozemku registra „E“ parc. č. 3235/4, evidovanom na LV č. 1, spočívajúcom v povinnosti strieť na tomto pozemku umiestnenie stavby „Príprava územia Bory – Komunikácia A 127“ podľa záväzného stanoviska hlavného mesta SR Bratislavy k investičnej činnosti zo dňa 11. 07. 2017, jej užívanie, prevádzkovanie, údržbu, opravy, úpravy, rekonštrukcie, modernizácie a odstránenie stavby, právo vstupu a vjazdu za účelom opravy a údržby, rekonštrukcie a odstránenia tejto stavby, za cenu 840,00 Eur, podľa znaleckého posudku č. 21/2018,

s podmienkami:

1. Zmluva o zriadení vecného bremena bude oprávneným z vecného bremena podpísaná do 30 dní odo dňa schválenia uznesenia v Mestskom zastupiteľstve hlavného mesta SR Bratislavy. V prípade, že zmluva o zriadení vecného bremena nebude oprávneným z vecného bremena v uvedenom termíne podpísaná, toto uznesenie stratí platnosť.
2. Oprávnený z vecného bremena uhradí celú sumu za zriadenie vecného bremena naraz do 30 dní odo dňa podpísania zmluvy o zriadení vecného bremena obidvomi zmluvnými stranami.

Dôvodová správa

PREDMET: Návrh na schválenie zmluvy o zriadení vecného bremena na pozemku parc. č. 642/97, k. ú. Lamač.

ŽIADATEĽ: Bory, a. s.
Digital Park II, Einsteinova 25
Bratislava
IČO 36740896

ŠPECIFIKÁCIA POZEMKU

parc. č.	druh pozemku	výmera v m²	LV č.	vlastník
642/97	vodné plochy	26	GP č. 34-1/2016	

- novovytvorený pozemok parc. č. 642/97 bol GP č. 34-1/2016 oddelený od pozemku reg. „E“ parc. č. 3235/4, LV č. 1

SKUTKOVÝ STAV

Predmet žiadosti

Pôvodne mal žiadateľ záujem o kúpu parc. č. 642/97. Po vyjadrení sa Slovenského vodohospodárskeho podniku ku kúpe, žiadateľ svoju žiadosť zmenil na žiadosť o zriadenie vecného bremena.

Dôvod a účel žiadosti

Hlavné mesto SR Bratislava je vlastníkom pozemku uvedeného v špecifikácii.

Záväzným stanoviskom hlavného mesta Slovenskej republiky k investičnej činnosti bol žiadateľovi schválený investičný zámer stavby Lamačská brána I.etapa – Príprava územia Bory – Komunikácia „A127“ podľa územnoprojektovej dokumentácie vypracovanej spoločnosťou COPROJECT a.s., Bratislava, pre územné rozhodnutie. Podľa neho hlavné mesto SR Bratislava súhlasilo s umiestnením uvedenej stavby na pozemkoch v k. ú. Devínska Nová Ves a Lamač, okrem iných, aj na pozemku parc. č. 642/67.

Pozemok reg. „C“ parc. č. 642/67, k. ú. Lamač, nie je v operáte katastra evidovaný, ide o časť pozemku reg. „E“ parc. č. 3235/4, evidovaného LV č. 1. Novovytvorený pozemok parc. č. 642/97 bol geometrickým plánom č. 34-1/2016 oddelený od pozemku reg. „E“ parc. č. 3235/4 a podľa snímky z katastrálnej mapy tento pozemok predstavuje časť parc. č. 642/67. Nakoľko novovytvorený pozemok parc. č. 642/97 je v geometrickom pláne označená ako vodná plocha požiadali sme o stanovisku ku kúpe Slovenský vodohospodársky podnik, štátny podnik, ktorý nám odporučil zriadenie vecného bremena na danom pozemku.

Stanovenie predbežnej odplaty za zriadenie vecného bremena

Náhrada za zriadenie vecného bremena je stanovená znaleckým posudkom č. 21/2018 zo dňa 12. 06. 2018, jeho zadávateľom bolo hlavné mesto SR Bratislava. Znalecký posudok bol vypracovaný spoločnosťou CENEKON, a.s., vylosovanou formou elektrického náhodného výberu.

Informatívna výška nájomného podľa Rozhodnutia č. 33/2015 primátora hlavného mesta SR Bratislavy

Informatívna výška nájomného pozemku uvedeného v špecifikácii je v zmysle rozhodnutia č. 33/2015 primátora hlavného mesta SR Bratislavy stanovená na 30,00 Eur/m²/rok, pri výmere 26 m² ide o sumu 780,00 Eur.

Navrhované riešenie

Navrhované zriadenie vecného bremena schváliť. V zmysle Štatútu hlavného mesta SR Bratislavy zriadenie vecného bremena pod stavbou podlieha schváleniu mestského zastupiteľstva.

Stanoviská odborných útvarov magistrátu

Oddelenie územného rozvoja mesta

Územný plán hlavného mesta SR Bratislavy, rok 2007 v znení zmien a doplnkov stanovuje pre územie, ktorého súčasťou je pozemok parc. č. 642/67, k. ú. Lamač, funkčné využitie územia: parky, sadovnícke a lesoparkové úpravy.

Parcely sú súčasťou územia, ktoré je definované ako rozvojové územie.

Stanovisko technickej infraštruktúry

Bez pripomienok.

Sekcia dopravy

Bez pripomienok.

Oddelenie životného prostredia a mestskej zelene

So zriadením vecného bremena súhlasí.

Oddelenie správy komunikácií

Bez pripomienok.

Finančné oddelenie



Neeviduje voči žiadateľom žiadne pohľadávky.

Oddelenie legislatívno-právne

Neeviduje voči žiadateľovi žiadny spor.

Oddelenie účtovníctva a pohľadávok

Voči žiadateľovi neviduje žiadne pohľadávky.



Hlavné mesto SR Bratislava
Oddelenie majetkových vzťahov
Primaciálne námestie 1,
814 99 Bratislava

V Bratislave, 06.09.2017

Vec: Žiadosť o odkúpenie pozemku v k.ú. Lamač (A127)

Spoločnosť Bory, a.s., so sídlom Digital Park II, Einsteinova 25, 851 05 Bratislava, ktorá je zapísaná v Obchodnom registri Okresného súdu Bratislava I. vo vložke č. 4086/B, v zastúpení Marekom Kalmom a Jurajom Nevolníkom, IČO: 36 740 896, IČ DPH: SK2022330860 (ďalej len „Bory a.s.“), si Vás dovoľuje požiadať o odkúpenie časti pozemku o veľkosti 26 m² v k.ú. Lamač, ktorý je vo vlastníctve Hlavného mesta SR Bratislavy.

Bory, a.s. má záujem o odkúpenie časti parcely E-KN č. 3235/4 evidovanej na LV č. 1, ktorá tvorí parcelu C-KN č. 642/97 s výmerou 26 m², ktorá vzniká oddelením od uvedenej pôvodnej parcely podľa priloženého návrhu geometrického plánu č. 34-1/2016 vyhotoveného spoločnosťou GeosK, s.r.o.

Za skorú odpoveď vopred ďakujeme!

V prípade akýchkoľvek doplňujúcich otázok nás prosím neváhajte kontaktovať na telefónnom čísle +421 903 891 580 – Michaela Valachovičová, prípadne elektronicky na valachovicova@pentainvestments.com.

Ďakujeme a s pozdravom ostáva

Bory, a.s.
Digital Park II, Einsteinova 25
851 01 Bratislava
IČO: 36 740 896

.....20.....30

Michaela Valachovičová
splnomocnenec Bory a.s.

Prílohy :

- | | |
|--|----------------|
| 1) Návrh geometrického plánu č. 34-1/2016 | 1x |
| 2) Výpis z listu vlastníctva č. 1 | 1x originál |
| 3) Kópia z mapy určeného operátu na parcelu E-KN 3235/4 | 1x originál |
| 4) Splnomocnenie medzi Bory, a.s. a Michaelou Valachovičovou | 1x over. kópia |

Labušová Alexandra., JUDr

Od: Valachovičová Michaela <valachovicova@pentarealestate.com>
Odoslané: utorok, 10. apríla 2018 14:35
Komu: Labušová Alexandra., JUDr
Kópia: Rehák Michal
Predmet: RE: A 127.2

Dobrý deň pani Labušová,

v zmysle nášho telefonátu potvrdzujem riešenie zmluvného vzťahu k pozemku formou **zmluvného zriadenia vecného bremena**.

Vecné bremeno žiadame zriadiť „in rem“ v prospech vlastníka pozemku C 2821/16 k.ú. Devínska N. Ves, ktorým je **Bory, a.s.**

Pani Geisseová hovorila, že práve prevod nehnuteľnosti trvá min. 1 rok, preto som zvolila tento variant.

Mohli by ste mi prosím napísať približný čas schvaľovanie podkladov, aby sme približne vedeli termín vyhotovenia návrhu ZoVB?

Taktiež sa chcem opýtať, či znalecký posudok nedávame vyhotoviť náhodou my ako oprávnení z VB (pri inžinierskych sieťach ho zvykneme vyhotoviť my).

Prosím, ak by ste mi mohli napísať do mailu podklady, ktoré potrebujete ešte doložiť, nech to čím skôr môžete dať na pripomienkovanie.

Znázornenie pozemku C 2821/16



Michaela Valachovičová
Project Consultant

MINISTERSTVO SPRAVODLIVOSTI SLOVENSKEJ REPUBLIKY


OBCHODNÝ REGISTER
 NA INTERNETE


Slovensky | English

Výpis z Obchodného registra Okresného súdu Bratislava I
Tento výpis má len informatívny charakter a nie je použiteľný pre právne úkony !

Oddiel: Sa

Vložka číslo: 4086/B

Obchodné meno:	Bory, a. s. (od: 31.03.2010) The Port, a.s. (od: 04.04.2007 do: 30.03.2010) UPHILL, a.s. (od: 17.02.2007 do: 03.04.2007)
Sídlo:	Digital Park II, Einsteinova 25 (od: 04.02.2010) Bratislava 851 01 Križkova 9 (od: 17.02.2007 do: 03.02.2010) Bratislava 811 04
IČO:	36 740 896 (od: 17.02.2007)
Deň zápisu:	17.02.2007 (od: 17.02.2007)
Právna forma:	Akciová spoločnosť (od: 17.02.2007)
Predmet činnosti:	kúpa tovaru na účely jeho predaja konečnému spotrebiteľovi (maloobchod) v rozsahu voľných živností (od: 17.02.2007) kúpa tovaru na účely jeho predaja iným prevádzkovateľom živností (veľkoobchod) v rozsahu voľných živností (od: 17.02.2007) sprostredkovateľská činnosť v rozsahu voľnej živnosti (od: 17.02.2007) marketing a prieskum trhu (od: 17.02.2007) automatizované spracovanie dát (od: 17.02.2007) reklamná a propagačná činnosť (od: 17.02.2007) faktoring a forfaiting v rozsahu voľnej živnosti (od: 17.02.2007) podnikateľské poradenstvo v rozsahu voľnej živnosti (od: 17.02.2007) prenájom nehnuteľností s poskytovaním iných než základných služieb spojených s prenájomom, obstarávateľská činnosť (od: 21.04.2007) obstarávanie služieb spojených so správou nehnuteľností (od: 21.04.2007)
Štatutárny orgán:	predstavenstvo (od: 17.02.2007) <u>Marek Kalma</u> - predseda predstavenstva (od: 11.11.2015) Jána Halašu 2702/3 Trenčín 911 08 Vznik funkcie: 12.10.2015 <u>Michal Rehák</u> - člen predstavenstva (od: 11.11.2015) Hany Meličkovej 2991/24 Bratislava 841 05 Vznik funkcie: 12.10.2015 <u>Juraj Nevolník</u> (od: 28.06.2017) Ponad ohrady 194 Liptovský Mikuláš - II'anovo 031 01 Vznik funkcie: 12.10.2015 <u>Marek Kalma</u> - predseda predstavenstva (od: 26.03.2015 do: 25.03.2015) Jána Halašu 2702/3 Trenčín 911 08 Vznik funkcie: 18.09.2013 Skončenie funkcie: 03.03.2015 <u>Marek Kalma</u> - predseda predstavenstva (od: 26.03.2015 do: 10.11.2015) Jána Halašu 2702/3

Trenčín 911 08
Vznik funkcie: 03.03.2015
Marek Kalma - predseda predstavenstva (od: 11.11.2015 do: 10.11.2015)
Jána Halašu 2702/3
Trenčín 911 08
Vznik funkcie: 03.03.2015 Skončenie funkcie: 12.10.2015

Marek Kalma - predseda predstavenstva (od: 06.03.2013 do: 11.10.2013)
Vavrinecká 20
Bratislava 831 52
Vznik funkcie: 19.02.2013

Marek Kalma - predseda predstavenstva (od: 12.10.2013 do: 11.10.2013)
Vavrinecká 20
Bratislava 831 52
Vznik funkcie: 19.02.2013 Skončenie funkcie: 18.09.2013

Marek Kalma - predseda predstavenstva (od: 12.10.2013 do: 25.03.2015)
Vavrinecká 20
Bratislava 831 52
Vznik funkcie: 18.09.2013

Ján Klimko - člen predstavenstva (od: 12.10.2013 do: 25.03.2015)
Hlavná 84
Heľpa 976 68
Vznik funkcie: 18.09.2013

Ján Klimko - člen predstavenstva (od: 26.03.2015 do: 25.03.2015)
Hlavná 84
Heľpa 976 68
Vznik funkcie: 18.09.2013 Skončenie funkcie: 03.03.2015

Martin Lysek - člen predstavenstva (od: 01.09.2010 do: 23.01.2012)
Beskydská 721
Třinec 739 61
Česká republika
Vznik funkcie: 26.08.2010

Martin Lysek - člen predstavenstva (od: 24.01.2012 do: 23.01.2012)
Beskydská 721
Třinec 739 61
Česká republika
Vznik funkcie: 26.08.2010 Skončenie funkcie: 13.01.2012

Martin Lysek - člen predstavenstva (od: 24.01.2012 do: 05.03.2013)
Oldřichovlice 945
Třinec 739 61
Česká republika
Vznik funkcie: 13.01.2012

Martin Lysek - člen predstavenstva (od: 06.03.2013 do: 05.03.2013)
Oldřichovlice 945
Třinec 739 61
Česká republika
Vznik funkcie: 13.01.2012 Skončenie funkcie: 19.02.2013

Martin Lysek - člen predstavenstva (od: 06.03.2013 do: 11.10.2013)
Oldřichovice 945
Třinec 739 61
Česká republika
Vznik funkcie: 19.02.2013

Martin Lysek - člen predstavenstva (od: 12.10.2013 do: 11.10.2013)
Oldřichovlice 945
Třinec 739 61
Česká republika
Vznik funkcie: 19.02.2013 Skončenie funkcie: 18.09.2013

Martin Lysek - člen predstavenstva (od: 12.10.2013 do: 25.03.2015)
Oldřichovice 945
Třinec 739 61
Česká republika
Vznik funkcie: 18.09.2013

Martin Lysek - člen predstavenstva (od: 26.03.2015 do: 25.03.2015)
Oldřichovice 945
Třinec 739 61
Česká republika
Vznik funkcie: 18.09.2013 Skončenie funkcie: 03.03.2015

Martin Lysek - člen predstavenstva (od: 26.03.2015 do: 10.11.2015)
Oldřichovice 945
Třinec 739 61
Česká republika
Vznik funkcie: 03.03.2015

Martin Lysek - člen predstavenstva (od: 11.11.2015 do: 10.11.2015)
Oldřichovice 945
Třinec 739 61
Česká republika
Vznik funkcie: 03.03.2015 Skončenie funkcie: 12.10.2015

Juraj Nevolník (od: 26.03.2015 do: 10.11.2015)
Ponad ohrady 194

Liptovský Mikuláš - Il'anovo 031 01
Vznik funkcie: 03.03.2015

Juraj Nevolník (od: 11.11.2015 do: 10.11.2015)
Ponad ohrady 194
Liptovský Mikuláš - Il'anovo 031 01
Vznik funkcie: 03.03.2015 Skončenie funkcie: 12.10.2015

Juraj Nevolník (od: 11.11.2015 do: 27.06.2017)
Ponad ohrady 194
Liptovský Mikuláš - Il'anovo 031 01
Vznik funkcie: 12.10.2015

Juraj Šaštinský - člen predstavenstva (od: 04.04.2007 do: 29.10.2009)
Palisády 23
Bratislava 811 04
Vznik funkcie: 27.03.2007

Juraj Šaštinský - člen predstavenstva (od: 30.10.2009 do: 31.08.2010)
Vlčková 37/B
Bratislava 811 04
Vznik funkcie: 27.03.2007

Juraj Šaštinský - člen predstavenstva (od: 01.09.2010 do: 31.08.2010)
Vlčková 37/B
Bratislava 811 04
Vznik funkcie: 27.03.2007 Skončenie funkcie: 26.08.2010

Vladimír Škrovan - predseda predstavenstva (od: 25.09.2007 do: 31.08.2010)
Na Holom Vrchu 8307/2
Bratislava 841 06
Vznik funkcie: 27.03.2007

Vladimír Škrovan - predseda predstavenstva (od: 01.09.2010 do: 31.08.2010)
Na Holom Vrchu 8307/2
Bratislava 841 06
Vznik funkcie: 27.03.2007 Skončenie funkcie: 26.08.2010

Vladimír Škrovan - predseda predstavenstva (od: 01.09.2010 do: 23.01.2012)
Na Holom Vrchu 8307/2
Bratislava 841 06
Vznik funkcie: 26.08.2010

Vladimír Škrovan - predseda predstavenstva (od: 24.01.2012 do: 23.01.2012)
Na Holom Vrchu 8307/2
Bratislava 841 06
Vznik funkcie: 26.08.2010 Skončenie funkcie: 13.01.2012

Vladimír Škrovan - predseda predstavenstva (od: 17.02.2007 do: 03.04.2007)
Zochova 16
Bratislava 811 03
Vznik funkcie: 17.02.2007

Vladimír Škrovan - predseda predstavenstva (od: 04.04.2007 do: 03.04.2007)
Zochova 16
Bratislava 811 03
Vznik funkcie: 17.02.2007 Skončenie funkcie: 27.03.2007

Vladimír Škrovan - predseda predstavenstva (od: 04.04.2007 do: 24.09.2007)
Zochova 16
Bratislava 811 03
Vznik funkcie: 27.03.2007

Ľuboš Teleky - člen predstavenstva (od: 04.04.2007 do: 28.04.2009)
Dopravná 9
Levice 934 01
Vznik funkcie: 27.03.2007

Ľuboš Teleky - člen predstavenstva (od: 29.04.2009 do: 31.08.2010)
Štefana Majera 8357/7
Bratislava 841 06
Vznik funkcie: 27.03.2007

Ľuboš Teleky - člen predstavenstva (od: 01.09.2010 do: 31.08.2010)
Štefana Majera 8357/7
Bratislava 841 06
Vznik funkcie: 27.03.2007 Skončenie funkcie: 26.08.2010

Ľuboš Teleky - člen predstavenstva (od: 01.09.2010 do: 23.01.2012)
Štefana Majera 8357/7
Bratislava 841 06
Vznik funkcie: 26.08.2010

Ľuboš Teleky - člen predstavenstva (od: 24.01.2012 do: 23.01.2012)
Štefana Majera 8357/7
Bratislava 841 06
Vznik funkcie: 26.08.2010 Skončenie funkcie: 13.01.2012

Ľuboš Teleky - predseda predstavenstva (od: 24.01.2012 do: 05.03.2013)
Štefana Majera 8357/7
Bratislava 841 06
Vznik funkcie: 13.01.2012

Ľuboš Teleky - predseda predstavenstva (od: 06.03.2013 do: 05.03.2013)
Štefana Majera 8357/7

9.

	Bratislava 841 06 Vznik funkcie: 13.01.2012 Skončenie funkcie: 19.02.2013	
	<u>Rastislav Valovič</u> - člen predstavenstva Pri Búroši 4709/24 Senec 903 01 Vznik funkcie: 13.01.2012	(od: 24.01.2012 do: 05.03.2013)
	<u>Rastislav Vaiovič</u> - člen predstavenstva Pri Búroši 4709/24 Senec 903 01 Vznik funkcie: 13.01.2012 Skončenie funkcie: 19.02.2013	(od: 06.03.2013 do: 05.03.2013)
	<u>Rastislav Valovič</u> - člen predstavenstva Pri Búroši 4709/24 Senec 903 01 Vznik funkcie: 19.02.2013	(od: 06.03.2013 do: 11.10.2013)
	<u>Rastislav Vaiovič</u> - člen predstavenstva Pri Búroši 4709/24 Senec 903 01 Vznik funkcie: 19.02.2013 Skončenie funkcie: 18.09.2013	(od: 12.10.2013 do: 11.10.2013)
Konanie menom spoločnosti:	Vo všetkých veciach zaväzujúcich spoločnosť sú oprávnení konať a podpisovať všetci členovia predstavenstva, pričom spoločnosť zaväzuje súhlasným prejavom vôle vždy aspoň dvaja členovia predstavenstva spoločne. Podpisovanie za spoločnosť sa vykoná tak, že k vytlačenému alebo napísanému obchodnému menu spoločnosti, menu, priezvisku a funkcii podpisujúci pripojí svoj podpis.	(od: 24.01.2012)
	Vo všetkých veciach zaväzujúcich spoločnosť sú oprávnení konať a podpisovať všetci členovia predstavenstva, pričom spoločnosť zaväzuje súhlasným prejavom vôle vždy aspoň dvaja členovia predstavenstva spoločne z ktorých jeden musí byť predseda predstavenstva. Podpisovanie za spoločnosť sa vykoná tak, že k vytlačenému alebo napísanému obchodnému menu spoločnosti, menu, priezvisku a funkcii podpisujúci pripojí svoj podpis.	(od: 15.12.2010 do: 23.01.2012)
	Vo všetkých veciach zaväzujúcich spoločnosť sú oprávnení konať a podpisovať všetci členovia predstavenstva, pričom spoločnosť zaväzuje súhlasným prejavom vôle vždy aspoň dvaja členovia predstavenstva spoločne.	(od: 04.04.2007 do: 14.12.2010)
	V mene spoločnosti je oprávnený konať každý člen predstavenstva samostatne.	(od: 17.02.2007 do: 03.04.2007)
Základné imanie:	38 597 596 EUR Rozsah splatenia: 38 597 596 EUR	(od: 23.12.2014)
	12 597 596 EUR Rozsah splatenia: 12 597 596 EUR	(od: 10.05.2013 do: 22.12.2014)
	8 497 596 EUR Rozsah splatenia: 8 497 596 EUR	(od: 23.01.2010 do: 09.05.2013)
	8 497 596 EUR Rozsah splatenia: 5 067 596 EUR	(od: 29.04.2009 do: 22.01.2010)
	255 998 270 Sk Rozsah splatenia: 152 666 090 Sk	(od: 31.12.2008 do: 28.04.2009)
	101 000 000 Sk Rozsah splatenia: 101 000 000 Sk	(od: 01.06.2007 do: 30.12.2008)
	101 000 000 Sk Rozsah splatenia: 31 000 000 Sk	(od: 21.04.2007 do: 31.05.2007)
	1 000 000 Sk Rozsah splatenia: 1 000 000 Sk	(od: 17.02.2007 do: 20.04.2007)
Akcie:	Počet: 4 Druh: kmeňové Podoba: listinné Forma: akcie na meno Menovitá hodnota: 8 299 EUR Obmedzenie prevoditeľnosti akcií na meno: Prevoditeľnosť akcií na meno nie je obmedzená.	(od: 29.04.2009)
	Počet: 10 Druh: kmeňové Podoba: listinné Forma: akcie na meno Menovitá hodnota: 331 940 EUR Obmedzenie prevoditeľnosti akcií na meno: prevoditeľnosť akcií nie je obmedzená	(od: 29.04.2009)
	Počet: 15 Druh: kmeňové Podoba: listinné Forma: akcie na meno Menovitá hodnota: 343 000 EUR	(od: 29.04.2009)
	Počet: 4 Druh: kmeňové Podoba: listinné Forma: akcie na meno Menovitá hodnota: 1 025 000 EUR Obmedzenie prevoditeľnosti akcií na meno: Prevoditeľnosť akcií na meno nie je obmedzená.	(od: 10.05.2013)

10,

	Počet: 26 Druh: kmeňové Podoba: listinné Forma: akcie na meno Menovitá hodnota: 1 000 000 EUR Obmedzenie prevoditeľnosti akcií na meno: prevoditeľnosť akcií nie je obmedzená	(od: 23.12.2014)
	Počet: 4 Druh: kmeňové Podoba: listinné Forma: akcie na meno Menovitá hodnota: 250 000 Sk Obmedzenie prevoditeľnosti akcií na meno: Prevoditeľnosť akcií na meno nie je obmedzená.	(od: 17.02.2007 do: 28.04.2009)
	Počet: 10 Druh: kmeňové Podoba: listinné Forma: akcie na meno Menovitá hodnota: 10 000 000 Sk Obmedzenie prevoditeľnosti akcií na meno: prevoditeľnosť akcií nie je obmedzená	(od: 21.04.2007 do: 28.04.2009)
	Počet: 15 Druh: kmeňové Podoba: listinné Forma: akcie na meno Menovitá hodnota: 10 333 218 Sk	(od: 31.12.2008 do: 28.04.2009)
Akcionár:	PENTA REAL ESTATE HOLDING LIMITED Agias Fylaxeos & Polygnostou, C & I CENTER, 2nd floor, 212 Limassol 3082 Cyperská republika	(od: 22.02.2018)
	LAMAC HOLDINGS LIMITED Agias Fylaxeos & Polygnostou, C & I CENTER, 2nd floor, 212 Limassol 3082 Cyperská republika	(od: 09.06.2015 do: 23.08.2017)
	PENTA INVESTMENTS LIMITED Agias Fylaxeos & Polygnostou, C & I Center, 2nd Floor 212 Limassol P.C. 3803 Cyperská republika	(od: 29.04.2009 do: 12.01.2012)
	PENTA INVESTMENTS LIMITED Salamis House, 3rd floor, Griva Digeni Avenue 44 Paphos 8020 Cyprus	(od: 17.02.2007 do: 28.04.2009)
	VENETSALO HOLDINGS LIMITED Agias Fylaxeos & Polygnostou, C & I CENTER, 2nd floor, 212 Limassol 3082 Cyperská republika	(od: 13.01.2012 do: 08.06.2015)
	VENETSALO HOLDINGS LIMITED Agias Fylaxeos & Polygnostou, C & I CENTER, 2nd floor, 212 Limassol 3082 Cyperská republika	(od: 24.08.2017 do: 21.02.2018)
Dozorná rada:	<u>Rastislav Valovič</u> - člen Pri Búroši 4709/24 Senec 903 01 Vznik funkcie: 19.02.2018	(od: 10.04.2018)
	<u>Karolína Hanulíková</u> - člen Jablonové 153 Súľov 013 52 Vznik funkcie: 19.02.2018	(od: 10.04.2018)
	<u>Jozef Halász</u> - predseda Nová 1155/5 Veľké Úľany 925 22 Vznik funkcie: 19.02.2018	(od: 10.04.2018)
	<u>Juraj Janík</u> - predseda Baňšelova 6 Bratislava 821 04 Vznik funkcie: 09.10.2008	(od: 24.10.2008 do: 03.05.2010)
	<u>Juraj Janík</u> - predseda Baňšelova 6 Bratislava 821 04 Vznik funkcie: 09.10.2008 Skončenie funkcie: 16.04.2010	(od: 04.05.2010 do: 03.05.2010)
	<u>Juraj Janík</u> - predseda Baňšelova 6 Bratislava 821 04 Vznik funkcie: 16.04.2010	(od: 04.05.2010 do: 23.01.2012)
	<u>Juraj Janík</u> - predseda Baňšelova 6 Bratislava 821 04 Vznik funkcie: 16.04.2010 Skončenie funkcie: 12.01.2012	(od: 24.01.2012 do: 23.01.2012)

Juraj Janík - predseda (od: 04.04.2007 do: 23.10.2008)
 Trieda Hradca Králové 13
 Banská Bystrica 974 00
 Vznik funkcie: 26.03.2007

Juraj Janík - predseda (od: 24.10.2008 do: 23.10.2008)
 Trieda Hradca Králové 13
 Banská Bystrica 974 00
 Vznik funkcie: 26.03.2007 Skončenie funkcie: 09.10.2008

Rastislav Jedlička - člen (od: 04.05.2010 do: 23.01.2012)
 Jarmočná 2
 Šaľa 927 01
 Vznik funkcie: 16.04.2010

Rastislav Jedlička - člen (od: 24.01.2012 do: 23.01.2012)
 Jarmočná 2
 Šaľa 927 01
 Vznik funkcie: 16.04.2010 Skončenie funkcie: 12.01.2012

Rastislav Jedlička - člen (od: 24.01.2012 do: 05.03.2013)
 Jarmočná 2
 Šaľa 927 01
 Vznik funkcie: 12.01.2012

Rastislav Jedlička - člen (od: 06.03.2013 do: 05.03.2013)
 Jarmočná 2
 Šaľa 927 01
 Vznik funkcie: 12.01.2012 Skončenie funkcie: 19.02.2013

Marek Kalma - predseda (od: 24.01.2012 do: 05.03.2013)
 Vavrinecká 20
 Bratislava 831 52
 Vznik funkcie: 12.01.2012

Marek Kalma - predseda (od: 06.03.2013 do: 05.03.2013)
 Vavrinecká 20
 Bratislava 831 52
 Vznik funkcie: 12.01.2012 Skončenie funkcie: 19.02.2013

Adrián Karkuš - člen (od: 04.04.2007 do: 23.10.2008)
 Osadná 9
 Bratislava 831 03
 Vznik funkcie: 26.03.2007

Adrián Karkuš - člen (od: 24.10.2008 do: 23.10.2008)
 Osadná 9
 Bratislava 831 03
 Vznik funkcie: 26.03.2007 Skončenie funkcie: 09.10.2008

Adrián Karkuš - člen (od: 24.10.2008 do: 03.05.2010)
 Osadná 9
 Bratislava 831 03
 Vznik funkcie: 09.10.2008

Adrián Karkuš - člen (od: 04.05.2010 do: 03.05.2010)
 Osadná 9
 Bratislava 831 03
 Vznik funkcie: 09.10.2008 Skončenie funkcie: 16.04.2010

Adrián Karkuš - člen (od: 04.05.2010 do: 23.01.2012)
 Osadná 9
 Bratislava 831 03
 Vznik funkcie: 16.04.2010

Adrián Karkuš - člen (od: 24.01.2012 do: 23.01.2012)
 Osadná 9
 Bratislava 831 03
 Vznik funkcie: 16.04.2010 Skončenie funkcie: 12.01.2012

Milan Klégr - člen (od: 24.01.2012 do: 05.03.2013)
 Lomecká 1781
 Praha 190 16
 Česká republika
 Vznik funkcie: 12.01.2012

Milan Klégr - člen (od: 06.03.2013 do: 05.03.2013)
 Lomecká 1781
 Praha 190 16
 Česká republika
 Vznik funkcie: 12.01.2012 Skončenie funkcie: 19.02.2013

Peter Sojka - člen (od: 24.10.2008 do: 05.08.2010)
 Hlaváčikova 4
 Bratislava 841 05
 Vznik funkcie: 09.10.2008

Peter Sojka - člen (od: 06.08.2010 do: 05.08.2010)
 Hlaváčikova 4
 Bratislava 841 05
 Vznik funkcie: 09.10.2008 Skončenie funkcie: 16.04.2010

Adrián Szedlár - člen (od: 04.04.2007 do: 23.08.2007)
 Kráľová nad Váhom 85

12,

Kráľová nad Váhom 925 91
Vznik funkcie: 26.03.2007

Adriána Szediár - člen (od: 24.08.2007 do: 23.10.2008)
Kráľová nad Váhom 85
Kráľová nad Váhom 925 91
Vznik funkcie: 26.03.2007

Adriána Szediár - člen (od: 24.10.2008 do: 23.10.2008)
Kráľová nad Váhom 85
Kráľová nad Váhom 925 91
Vznik funkcie: 26.03.2007 Skončenie funkcie: 09.10.2008

Juraj Šaštinský (od: 17.02.2007 do: 03.04.2007)
Palisády 23
Bratislava 811 04
Vznik funkcie: 17.02.2007

Juraj Šaštinský (od: 04.04.2007 do: 03.04.2007)
Palisády 23
Bratislava 811 04
Vznik funkcie: 17.02.2007 Skončenie funkcie: 26.03.2007

Marek Špirko (od: 17.02.2007 do: 03.04.2007)
Veivarská 5
Bojnice-Dubnica 972 01
Vznik funkcie: 17.02.2007

Marek Špirko (od: 04.04.2007 do: 03.04.2007)
Velvarká 5
Bojnice-Dubnica 972 01
Vznik funkcie: 17.02.2007 Skončenie funkcie: 26.03.2007

Ľuboš Teleky (od: 17.02.2007 do: 03.04.2007)
Dopravná 9
Levice 934 01
Vznik funkcie: 17.02.2007

Ľuboš Teleky (od: 04.04.2007 do: 03.04.2007)
Dopravná 9
Levice 934 01
Vznik funkcie: 17.02.2007 Skončenie funkcie: 26.03.2007

Milan Klégr - predseda dozornej rady (od: 10.04.2018 do: 09.04.2018)
Lomecká 1781
Praha 190 16
Česká republika
Vznik funkcie: 19.02.2013 Skončenie funkcie: 19.02.2018

Rastislav Jedlička - člen dozornej rady (od: 10.04.2018 do: 09.04.2018)
Jarmočná 2
Šaľa 927 01
Vznik funkcie: 19.02.2013 Skončenie funkcie: 19.02.2018

Miroslav Hrušovský - člen dozornej rady (od: 10.04.2018 do: 09.04.2018)
Záhradná 442
Veľká Lomnica 059 52
Vznik funkcie: 19.02.2013 Skončenie funkcie: 19.02.2018

Milan Klégr - predseda dozornej rady (od: 06.03.2013 do: 09.04.2018)
Lomecká 1781
Praha 190 16
Česká republika
Vznik funkcie: 19.02.2013

Rastislav Jedlička - člen dozornej rady (od: 06.03.2013 do: 09.04.2018)
Jarmočná 2
Šaľa 927 01
Vznik funkcie: 19.02.2013

Miroslav Hrušovský - člen dozornej rady (od: 06.03.2013 do: 09.04.2018)
Záhradná 442
Veľká Lomnica 059 52
Vznik funkcie: 19.02.2013

Dalšie právne skutočnosti: Akciová spoločnosť bola založená zakladateľskou listinou spísanou vo forme notárskej zápisnice N 83/2007, Nz 4423/2007, NCRIs 4410/2007 dňa 02.02.2007 v zmysle príslušných ustanovení z.č. 513/1991 Zb. Obchodný zákonník. (od: 17.02.2007)

Čestné vyhlásenie navrhovateľa zo dňa 17.09.2007 o zmene adresy trvalého bydliska člena predstavenstva. (od: 25.09.2007)

Rozhodnutie valného zhromaždenia spoločnosti vo forme notárskej zápisnice N 932/2008, Nz 37638/2008 zo dňa 09.09.2008 o zlúčení so spoločnosťou LAMAČ PARK, a.s., so sídlom Križkova 9, 811 04 Bratislava, IČO: 44 119 437, zapísaná v Obchodnom registri Okresného súdu Bratislava I, oddiel: Sa, Vložka číslo: 4459/B, ktorá bola zrušená bez likvidácie, zmluva o zlúčení spísaná vo forme notárskej zápisnice N 933/2008, Nz 37642/2008 napísaná notárom JUDr.Ludmilou Joanidisovou 09.09.2008. Spoločnosť The Port, a.s. je právnym nástupcom spoločnosti LAMAČ PARK, a.s., so sídlom Križkova 9, 811 04 Bratislava, IČO: 44 119 437, zapísaná v Obchodnom registri Okresného súdu Bratislava I, oddiel: Sa, Vložka číslo: 4459/B a preberá všetky ich práva a záväzky. (od: 07.10.2008)

13,

Rozhodnutie jediného akcionára zo dňa 09.10.2008.	(od: 24.10.2008)
Notárska zápisnica N 1504/2008, Nz 62136/2008 zo dňa 17.12.2008 osvedčujúca rozhodnutie jediného akcionára.	(od: 31.12.2008)
Notárska zápisnica N 268/2009, Nz 9905/2009 zo dňa 27.03.2009 osvedčujúca rozhodnutie jediného akcionára.	(od: 29.04.2009)
Rozhodnutie jediného akcionára spísané vo forme notárskej zápisnice N 76/2010, Nz 2026/2010 zo dňa 22.1.2010.	(od: 04.02.2010)
Rozhodnutie jediného akcionára vo forme notárskej zápisnice č. N 257/2010, Nz 10340/2010 zo dňa 25.03.2010 o zmene obchodného mena The Port, a.s. na nové obchodné meno Bory, a. s..	(od: 31.03.2010)
Notárska zápisnica N 279/2010, Nz 13006/2010, NCRIs 13223/2010 zo dňa 16.4.2010.	(od: 04.05.2010)
Rozhodnutie jediného akcionára zo dňa 26.08.2010.	(od: 01.09.2010)
Rozhodnutie jediného akcionára vo forme notárskej zápisnice N 631/2010, Nz 47113/2010 zo dňa 26.11.2010	(od: 15.12.2010)
Notárska zápisnica N 3/2012, Nz 913/2012 zo dňa 12.1.2012. Zápisnica zo zasadnutia dozornej rady zo dňa 13.1.2012.	(od: 24.01.2012)
Rozhodnutie jediného akcionára spoločnosti zo dňa 19.02.2013.	(od: 06.03.2013)
Zápisnica zo zasadnutia dozornej rady spoločnosti zo dňa 19.02.2013.	(od: 06.03.2013)
Rozhodnutie jediného akcionára zo dňa 13.03.2013.	(od: 10.05.2013)
Rozhodnutie jediného akcionára zo dňa 16.12.2014.	(od: 23.12.2014)
Zápisnica z dozornej rady zo dňa 03.03. 2015.	(od: 26.03.2015)
Zápisnica z dozornej rady zo dňa 12.10. 2015.	(od: 11.11.2015)
Zlúčenie, splynutie, rozdelenie spoločnosti:	Spoločnosť je právnym nástupcom v dôsledku zlúčenia (od: 07.10.2008)
Spoločnosť zaniknutá zlúčením, splynutím alebo rozdelením:	LAMAČ PARK, a.s. Križkova 9 Bratislava 811 04 (od: 07.10.2008)
Dátum aktualizácie údajov:	17.01.2019
Dátum výpisu:	18.01.2019

O obchodnom registri SR | Návod na používanie ORI | Naša adresa 

Vyhľadávanie podľa : obchodného mena | identifikačného čísla
sídla | spisovej značky | priezviska a mena osoby

Aktuálne zmeny | Oprava údajov štatutárov | Kontakty na registrové súdy
Formuláre na podávanie elektronických návrhov na zápis do OR | Formuláre na podávanie listinných
návrhov na zápis do OR

14,



ARMATRADE GRP, s.r.o.
Súľovská 38
821 05 Bratislava

office:
ARMATRADE GRP, s.r.o.
Mliekarenská 9
821 09 Bratislava

Váš list číslo/zo dňa	Naše číslo	Vybavuje/linka	Bratislava
27.01.2017	MAGS OUIK 36001/17-19189	Ing.arch.Hanulcová	11.07.2017

Vec:

Záväzné stanovisko hlavného mesta Slovenskej republiky Bratislavy k investičnej činnosti

investor:	Bory a.s., Bratislava
investičný zámer:	Lamačská brána I.etapa - Príprava územia Bory – Komunikácia „A127“
žiadosť zo dňa:	27.01.2017
typ konania podľa stavebného zákona:	umiestnenie stavby
druh podanej dokumentácie:	dokumentácia pre územné rozhodnutie
spracovateľ dokumentácie:	COPROJECT a.s., Bratislava, Ing. Peter Redlich, ASI, reg.č. 0277*A*2-4
dátum spracovania dokumentácie:	12/2016

Predložená dokumentácia rieši:

prístupovú komunikáciu, ktorá sa nachádza medzi cestou A117-A125-Bory a štátnou cestou II/505, pri sútoku ramien Dúbravčického potoka a exteriérového parkoviska Bory Mall. Dopravné napojenie prístupovej komunikácie bude z malej okružnej križovatky MOK7. Komunikácia je navrhovaná vo FT C3, kategórie MO 8/30 s obojsmernou premávkou s celkovou dĺžkou trasy 117,52m. Pripojenie komunikácie je riešené ako štvrté rameno v malej okružnej križovatke MOK7. Komunikácia je navrhovaná s jednostranným chodníkom, š.2m, vedeným cez križovatku MOK7 na existujúce chodníky v území Lamačskej brány. Objekty stavby „Príprava územia Bory – Komunikácia „A127“, sú súčasťou prípravy plánovanej výstavby BORY 1.etapa.

Základné údaje charakterizujúce stavbu:

A167-002 Úprava prístupovej komunikácie k RN2
A 501-167 Úprava verejného vodovodu
A 503-167 Dažďová kanalizácia – úprava pre A 167
A601-167 Úprava rozvodov vedenia 0,4kV
A602-167 Verejné osvetlenie – úprava pre A 167

Primaciálny palác, III. poschodie

TELEFÓN	FAX	BANKOVÉ SPOJENIE	IČO	INTERNET	E-MAIL
02/59 35 65 35	02/59 35 65 55	ČSOB: 25829413/7500	603 481	www.bratislava.sk	primator@bratislava.sk

A652-167 Úprava rozvodov VTS
 A703-167 Úprava distribučného STL plynovodu
 A305-167 Úprava distribučného rozvodu 22kV

Hlavné mesto Slovenskej republiky Bratislava ako dotknutý orgán podľa § 140a ods. 2 zákona č. 50/1976 Zb. o územnom plánovaní a stavebnom poriadku (stavebný zákon) v znení neskorších predpisov vydáva záväzné stanovisko podľa § 140a ods.3, § 140b citovaného zákona a § 4 ods. 3 písm. d) a písm. j) zákona č. 369/1990 Zb. o obecnom zriadení v znení neskorších predpisov.

Posúdenie investičného zámeru vo vzťahu k Územnému plánu hlavného mesta SR Bratislavy, rok 2007, v znení zmien a doplnkov:

Pre územie, ktorého súčasťou sú záujmové pozemky stanovuje územný plán reguláciu funkčného využitia plôch:

- občianska vybavenosť celomestského a nadmestského významu, číslo funkcie 201, kód regulácie E, H

Podmienky funkčného využitia plôch:

Územia areálov a komplexov občianskej vybavenosti celomestského a nadmestského významu s konkrétnymi nárokmi a charakteristikami podľa funkčného zamerania. Súčasťou územia sú plochy zelene, vodné plochy ako súčasť parteru, dopravné a technické vybavenie, garáže a zariadenia pre požiarnu a civilnú obranu.

Podiel funkcie bývania nesmie prekročiť 30% z celkových podlažných plôch nadzemnej časti zástavby funkčnej plochy.

Intenzita využitia územia:

Parcely sú súčasťou územia, ktoré je definované ako **rozvojové územie**.

Rozvojové územie je územie mesta, v ktorom územný plán navrhuje novú výstavbu na doteraz nezastavaných plochách, zásadnú zmenu funkčného využitia, zmenu spôsobu zástavby veľkého rozsahu.

V danom území územný plán stanovuje nasledovné regulatívy intenzity využitia územia, viažuce sa k určenému funkčnému využitiu:

Kód regul.	IPP max.	Kód funkcie	Názov urbanistickej funkcie	Priestorové usporiadanie	IZP max.	KZ min.
E	1,1	201	OV celomestského a nadmestského významu	komplexy OV nákupné, obslužné a voľnočasové	0,55	0,10
				areály školstva	0,28	0,35
H	2,1	201	OV celomestského a nadmestského významu	obchodno-spoločenské komplexy	0,52	0,10
				OV areálového charakteru, komplexy	0,42	0,15
				rozvoľnená zástavba	0,26	0,25

Poznámka:

- *index podlažných plôch (IPP)*, udáva pomer celkovej výmery podlažnej plochy nadzemnej časti zástavby k celkovej výmere vymedzeného územia funkčnej plochy, príp. jej časti. Je formulovaný ako maximálne prípustná miera využitia územia. Výhodou tohto ukazovateľa je zrozumiteľnosť a jednoznačnosť stanovenej požiadavky a jednoduchá možnosť vyjadrenia ďalších nadväzných ukazovateľov, kritérií a odporúčaní,
- *index zastavaných plôch (IZP)* udáva pomer súčtu zastavaných plôch vo vymedzenom území funkčnej plochy, príp. jej časti k celkovej výmere vymedzeného územia. Je stanovený v závislosti na polohe a význame konkrétneho územia, na spôsobe funkčného využitia a na druhu zástavby,
- koeficient zelene (KZ) udáva pomer medzi započítateľnými plochami zelene (zeleň na rastlom teréne, zeleň nad podzemnými konštrukciami) a celkovou výmerou vymedzeného územia. V regulácii stanovuje nároky na minimálny rozsah zelene v rámci regulovanej funkčnej plochy a pôsobí vo vzájomnej previazanosti s vlastnou funkciou. Stanovený je najmä v závislosti na spôsobe funkčného využitia a polohe rozvojového územia v rámci mesta,
- podiel započítateľných plôch zelene v území (m^2) = KZ x rozloha funkčnej plochy (m^2).

funkčné využitie:

- parky, sadovnícke a lesoparkové úpravy, číslo funkcie 1110, rozvojové územie

Podmienky funkčného využitia plôch:

Územia parkovej a sadovnícky upravenej zelene s úpravou lesoparkového charakteru.

Intenzita využitia územia:

Parcely sú súčasťou územia, ktoré je definované ako rozvojové územie.

V území uvedených funkčných plôch je prípustné a prípustné v obmedzenom rozsahu umiestňovať zariadenia a vedenia technickej a dopravnej vybavenosti pre obsluhu územia.

Z vyššie uvedeného vyplýva, že investičný zámer je v súlade s Územným plánom hlavného mesta SR Bratislavy, rok 2007, v znení zmien a doplnkov.

Hlavné mesto SR Bratislava S Ú H L A S Í

s umiestnením stavby	Príprava územia Bory – Komunikácia „A127“
na parcele číslo:	líniová stavba 2821/16, 2821/34, 2821/47, 2821/53 – k.ú. Devínska Nová Ves 641/9, 641/10, 641/13, 641/17, 641/37, 641/38, 642/67, 643/35, 644/312, 644/321, 644/451, 644/504, 644/506, 644/507, 644/508, 644/535, 644/594, 644/595 – k.ú. Lamač
v katastrálnom území:	Devínska Nová Ves, Lamač
miesto stavby:	lokalita Hrubé lúky, Lamačská brána

Na podklade odborného posúdenia oddeleniami magistrátu v zmysle § 14 ods. 1 zákona SNR č. 377/1990 Zb. o hlavnom meste SR Bratislave v znení neskorších predpisov sa uplatňujú na základe súhrnu teoretických vedomostí, praktických skúseností, znalosti všeobecne záväzných právnych predpisov a technických noriem tieto **podmienky**:

- z hľadiska riešenia verejného dopravného vybavenia žiadame:

- v ďalšom stupni projektovej dokumentácie bude v nadväznosti na navrhnutý jednostranný chodník pre peších, doplnený aj priechod pre chodcov cez nové rameno komunikácie (súbežne s Dúbravčickým potokom)
- s ohľadom na navrhnuté dopravno-urbanistické riešenie nie je účelné následne komunikáciu zaradiť do siete miestnych komunikácií hl.mesta ako miestnu komunikáciu I., resp.II.triedy

- z hľadiska ochrany životného prostredia:

- vykonávať investičnú činnosť v súlade s ustanoveniami všeobecne záväzného nariadenia č.8/1993 o starostlivosti o verejnú zeleň na území hlavného mesta SR Bratislavy

- z hľadiska zlepšenia životného prostredia a mikroklimy mestského prostredia Hlavné mesto SR Bratislava odporúča:

- v ďalšom stupni projektovej dokumentácie riešiť projekt sadových úprav (vyváženou kombináciou nízkej a vysokej zelene) a ku kolaudácii preukázať realizáciu navrhnutých sadových úprav.

UPOZORNENIE:

Žiadame skoordínať textovú časť projektovej dokumentácie – správne uviesť kategóriu prístupovej komunikácie MO 8/30 alebo MO 8/40 (str.3 a 5 textovej časti DÚR).

Toto záväzné stanovisko k investičnej činnosti nenahrádza stanovisko hlavného mesta SR ako prípadného vlastníka pozemku, resp. susedných pozemkov a stavieb, vrátane bytov.

Hlavné mesto Slovenskej republiky Bratislava ako dotknutý orgán podľa §140a ods.2 zákona č. 50/1976 Zb. o územnom plánovaní a stavebnom poriadku (stavebný zákon) v znení neskorších predpisov dáva žiadateľovi do pozornosti, že podľa § 140b ods.3 stavebného zákona, veta prvá, je dotknutý orgán viazaný obsahom svojho predchádzajúceho záväzného stanoviska, ktoré vo veci vydal; to neplatí, ak došlo k zmene ustanovení právneho predpisu, podľa ktorých dotknutý orgán záväzné stanovisko vydal, alebo k podstatnej zmene skutkových okolností, z ktorých dotknutý orgán vychádzal. Dokumentáciu sme si ponechali.

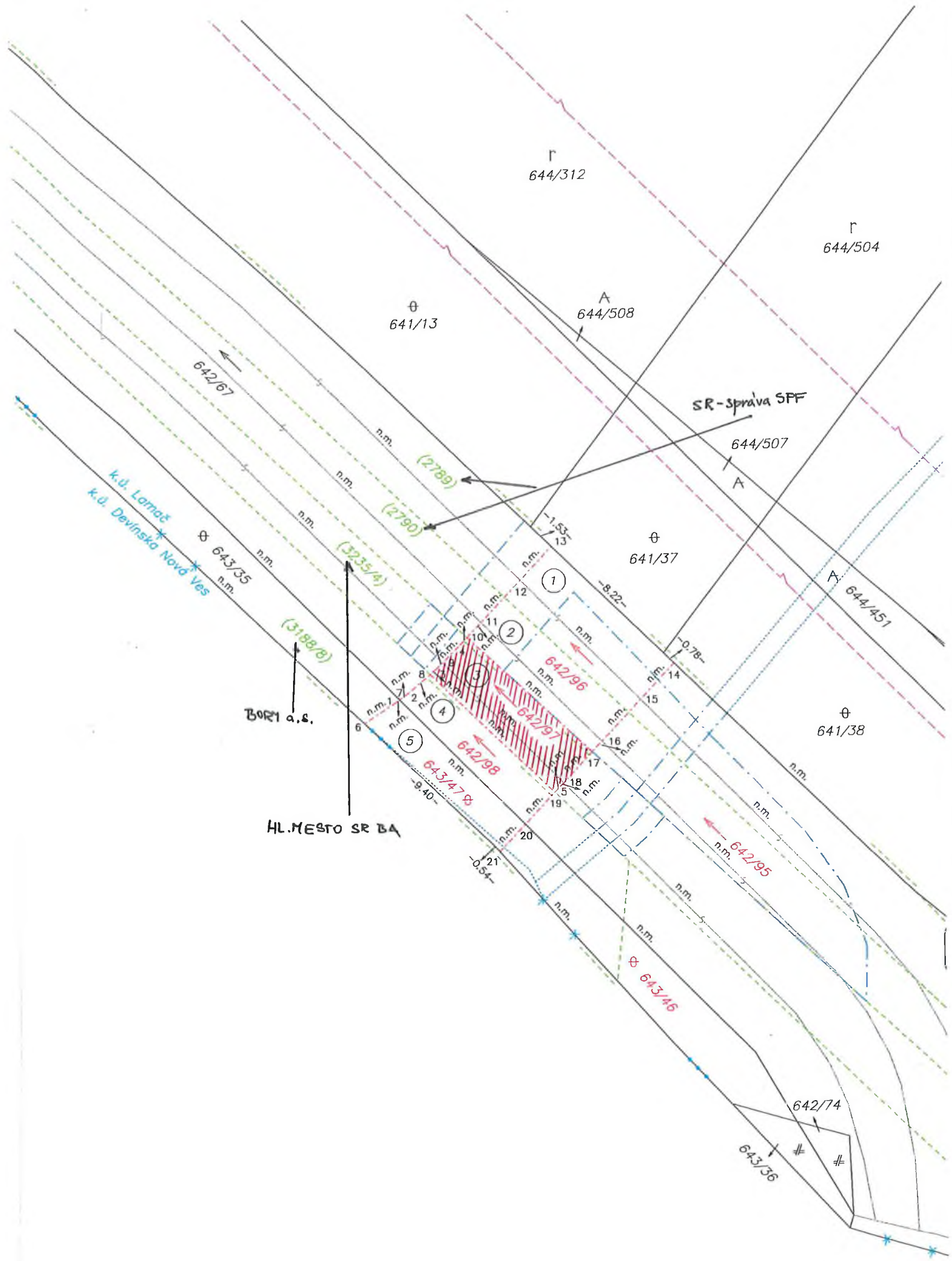
S pozdravom



JUDr. Ivo Nesrovnal
primátor

Príloha – potvrdená situácia

Co: MČ Bratislava – Devínska Nová Ves + potvrdená situácia
MČ Bratislava – Lamač + potvrdená situácia
OUIC: archív



Google

501

Mercury Market
dlažby, podlahy, nábytok

Obchod pre
domáceho kutila
Hernáča Štálikova

503

Decathlon

501

Agitaxi

Bory Mall

Cinimax

JYSK

OBI

55
Lamač

2

173

503

55
Lamač

543

Diskontný supermarket
Lidl

2

121

PLÁNKY

PODHÁJ

Údaje máp © 2018 Google 200 m




FARE, ě. 642/97
R. V. LAMAČ

Ro.



Spoplatnené v zmysle
zákona č. 145/1995 Z.z.

Geometrický plán je podkladom na právne úkony, keď údaje doterajšieho stavu výkazu výmer sú zhodné s údajmi platných výpisov z katastra nehnuteľnosti

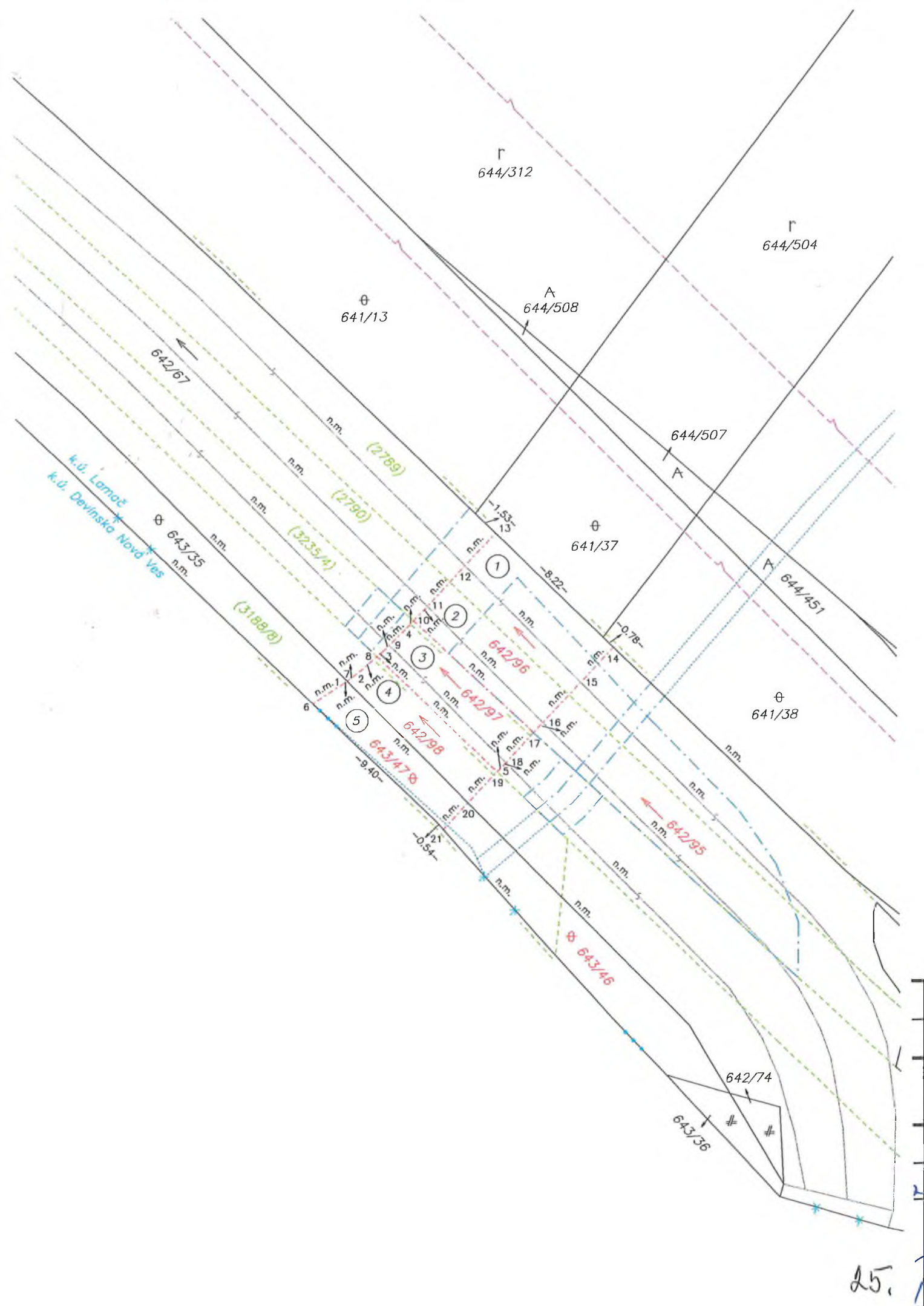
Vyhotovitel  Bodrocká 7/5156 821 07 Bratislava ičo: 35 961 945	Kraj <i>Bratislavský</i>	Okres <i>Bratislava IV</i>	Obec <i>BA – m. č. Lamač</i>	
	Kat. územie <i>Lamač</i>	Číslo plánu <i>34-1/2016</i>	Mapový list č. <i>Stupava 1-6/34</i>	
Vyhotovil		Autorizačne overil 		Úradne overil Meno: <i>Ing. Marián Druska</i>
				Dňa: <i>22.9.2017</i> Číslo: <i>2127/2017</i>
Dňa: <i>6.9.2017</i> Meno: <i>Stanislav Just</i>	Dňa: <i>6.9.2017</i> Meno: <i>Ing. Marek Bajtala</i>	Našežitosťami a presnosťou zodpovedá predpisom 		
Nové hranice boli v prírode označené <i>neboli označené</i>		Úradne overené podľa § 9 zákona NR SR č. 215/1995 Z.z. o geodézii a kartografii		
Záznam podrobného merania (meračský náčrt) č. <i>3069</i>		Pečiatka a podpis		
Súradnice bodov označených číslami a ostatné meračské údaje sú uložené vo všeobecnej dokumentácii		Pečiatka a podpis		

VÝKAZ VÝMER

Doterajší stav					Zmeny					Nový stav							
Číslo					Výmera		Druh pozemku	Diel číslo	k parcele číslo	m ²	od parcely číslo	m ²	Číslo parcely	Výmera		Druh pozemku	Vlastník, (iná opráv. osoba) adresa, (sídlo)
pžkn vložky	listu vlastn.	parcely												ha	m ²		
PK	LV	PK	KN-E	KN-C									ha	m ²	kód		
<i>Stav právny</i>																	
	3548		2789		1954	zast.pl.	1	642/96	32			(2789)		1922	zast.pl.)	Doterajší	
	3548		2790		792	ost.pl.	2	642/96	26			(2790)		766	ost.pl.)	Doterajší	
	3133		3188/8		194	orná p.	4	642/98	21			(3188/8)		153	orná p.)	Doterajší	
							5	643/47	20								
	1		3235/4		580	ost.pl.	3	642/97	26			(3235/4)		554	ost.pl.)	Doterajší	
							1			2789	32						
							2			2790	26	642/96		58	vodná pl. 11	Doterajší	
							3			3235/4	26	642/97		26	vodná pl. 11	Doterajší	
							4			3188/8	21	642/98		21	vodná pl. 11	Doterajší	
							5			3188/8	20	643/47		20	ost.pl. 37	Doterajší	
<i>Spolu:</i>					3520				125		125		3520				

VÝKAZ VÝMER

Doterajší stav					Zmeny					Nový stav							
Číslo					Výmera		Druh pozemku	Diel číslo	k parcele číslo	m ²	od parcely číslo	m ²	Číslo parcely	Výmera		Druh pozemku	Vlastník, (iná opráv. osoba) adresa, (sídl.)
pzkn vložky	listu vlastn.	parcely		ha	m ²	ha								m ²	ha		
PK	LV	PK	KN-E	KN-C													
<i>Stav podľa registra C KN</i>																	
				642/67	2	3262	vodná pl.					642/67	2	2713	vodná pl. 11	Doterajší	
												642/95		444	vodná pl. 11	Doterajší	
												642/96		58	vodná pl. 11	Ako v stave právnom	
												642/97		26	vodná pl. 11	Ako v stave právnom	
												642/98		21	vodná pl. 11	Ako v stave právnom	
				643/35		4447	ost.pl.					643/35		4378	ost.pl. 37	Doterajší	
												643/46		49	ost.pl. 37	Doterajší	
												643/47		20	ost.pl. 37	Ako v stave právnom	
<i>Spolu:</i>					2	7709							2	7709			
<i>Legenda: kód spôsobu využívania</i>							<i>11 - Vodný tok (prírodný – rieka, potok; umelý – kanál, náhon a iné) 37 - Pozemok, na ktorom sú skaly, svahy, rokliny, výmole, vysoké medze s krovím alebo kamením a iné plochy, ktoré neposkytujú trvalý úžitok.</i>										



Úrad geodézie, kartografie a katastra Slovenskej republiky
VÝPIS Z KATASTRA NEHNUTEĽNOSTÍ

Okres: Bratislava IV
Obec: BA-m.č. LAMAČ
Katastrálne územie: Lamač

Vytvorené cez katastrálny portál

Dátum vyhotovenia 18.01.2019
Čas vyhotovenia: 09:32:18

ČIASTOČNÝ VÝPIS Z LISTU VLASTNÍCTVA č. 1

ČASŤ A: MAJETKOVÁ PODSTATA

PARCELY registra "E" evidované na mape určeného operátu

Parcelné číslo	Výmera v m2	Druh pozemku	Pôvodné k.ú.	Počet č. UO	Umiest pozemku
3235/ 4	580	ostatná plocha		3	2

Legenda:

Umiestnenie pozemku:

2 - Pozemok je umiestnený mimo zastavaného územia obce

CPU - číslo pôvodného k.ú.

3 - Devínska Nová Ves

9 - parcela pred THM

Ostatné parcely nevyžiadané

Stavby

Súpisné číslo	na parcele číslo	Druh stavby	Popis stavby	Druh ch.n.	Umiest. stavby
1128	495	20	stavba		1
1242	385	20	Vrančovičova		1
1243	382/ 1	9	Vrančovičova 88		1
6618	481/ 5	20	strážny domček		1
6779	1027	17	Kaplnka Rozálka		1
6826	382/ 3	20	Vrančovič.90,sociál.zar.pre vodičov MHD		1

Legenda:

Druh stavby:

20 - Iná budova

17 - Budova na vykonávanie náboženských aktivít, krematóriá a domy smútku

9 - Bytový dom

Kód umiestnenia stavby:

1 - Stavba postavená na zemskom povrchu

ČASŤ B: VLASTNÍCI A INÉ OPRÁVNENÉ OSOBY

Por. číslo Príezvisko, meno (názov), rodné priezvisko, dátum narodenia, rodné číslo (IČO) a Spoluvlastnícky podiel miesto trvalého pobytu (sídlo) vlastníka

Účastník právneho vzťahu: Vlastník
1 Hlavné mesto Slovenskej republiky Bratislava, Primaciálne námestie 1, Bratislava, PSČ 814 99, SR 1 / 1

IČO :

Poznámka

Podľa §-u39 ods.2 katastrálneho zákona hodnovernosť údajov katastra bola spochybnená z dôvodu duplicity vlastníctva na základe rozhodnutia o vyvlastnení č.Výst.11788-5230/74 zo dňa 01.07.1975 a zákona č.138/1991Zb. a rozhodnutia o dedičstve D 436/92 a osvedčenia o dedičstve D 466/2003 Dnot.63/2003, a to:
- duplicity vlastníctva časti pozemku C-KN p.č.3408/2 s pozemkom registra E-KN p.č. 426/4 na LV č.1763,
- duplicity vlastníctva časti pozemku C-KN p.č.3435/1 s pozemkom registra E-KN p.č. 426/3 na LV č.1763,
- duplicity vlastníctva časti pozemku C-KN p.č.3450/8 s pozemkom registra E-KN p.č. 426/2 na LV č.1763,
- duplicity vlastníctva pozemkov C-KN p.č.493/2, 498/2, 496/2, 496/3, 499/3, 502/2 s pozemkami registra E-KN p.č. 427/1, 428 a 429 na LV č.1763.

Poznámka

,Hodnovernosť údajov katastra nehnuteľností bola k pozemku registra ,E' parc. č. 1943 zapísanom na LV č. 791 k. ú. Lamač na základe rozhodnutia ŠN Bratislava - mesto č. 4D

26.

Por. číslo Priezvisko, meno (názov), rodné priezvisko, dátum narodenia, rodné číslo (IČO) a Spoluvlastnícky podiel miesto trvalého pobytu (sídlo) vlastníka

IČO :

9/92 zo dňa 16.01.1992, k pozemkom registra ,E' parc. č. 1941 a 1942 zapísaným na LV č. 1838 k. ú. Lamač na základe rozhodnutia ŠN Bratislava - mesto č. 4D 9/92 zo dňa 16.01.1992 a osvedčenia o dedičstve Okresného súdu Bratislava IV č. D 602/98 zo dňa 14.12.1999 a k častiam pozemkov registra ,C' parc. č. 588/4, 592, 576, 574, 573, 598/16, 484, 568/1, 599/1, 599/11, 610/14 zapísaným na LV č. 1 k. ú. Lamač na základe rozhodnutia Číslo: ÚPA-3172-330/75/Vá zo dňa 28.11.1975 spochybnená z dôvodu duplicity vlastníctva'.
Poznámka Hodnovernosť údajov katastra podľa §-u 39 ods. 2 katastrálneho zákona o práve k nehnuteľnosti čast'ou pozemku registra C KN parc. č. 587 na základe Vyvlastňovacieho rozhodnutia č. 1200/73-330.Dr.Vd. zo dňa 20. marca 1973 a čast'ou pozemku registra E KN parc. č. 1910 zapísaného na základe kúpnej zmluvy V-1674/10 zo dňa 1.2.2010 na LV č. 3377 bola spochybnená z dôvodu duplicity vlastníctva.
Poznámka Hodnovernosť údajov katastra podľa §-u 39 ods. 2 katastrálneho zákona o práve k nehnuteľnosti čast'ou pozemku registra C KN parc. č. 587 zapísaného na základe Vyvlastňovacieho rozhodnutia č. 1200/73-330.Dr.Vd. zo dňa 20. marca 1973 a čast'ou pozemku registra E KN parc. č. 1909 zapísaného na základe darovacej zmluvy V-8268/05 zo dňa 23.5.2006, Osvedčenia o dedičstve č. 65D/401/2010 zo dňa 24.01.2011 na LV č. 3071 bola spochybnená z dôvodu duplicity vlastníctva.
Poznámka Hodnovernosť údajov katastra podľa §-u 39 ods.2 katastrálneho zákona o práve k časti nehnuteľnosti pozemkom registra C-KN p.č.607/1, 610/15 zapísanom bez právnych listín v celosti bola spochybnená z dôvodu duplicity vlastníctva s čast'ou pozemku registra E-KN p.č.1999 zapísanom na základe Uznesenia č.D 1288/93 zo dňa 31.8.1995 - Vz 192/96, Uznesenia č.4D 838/93 zo dňa 30.1.1995 - Vz 70/97, Osvedčenia o dedičstve 65D/620/2011 zo dňa 04.05.2012, Z-9225/12, P-21/19
Titul nadobudnutia Žiadosť č. MAGS SNM 41536/07-1/533185 zo dňa 18.12.2007 o zápis pozemkov 1933/18, parc. č. 3496/153, GP 61/2005 - Vz 1179/06, Z-13890/07 - Vz 768/08
Titul nadobudnutia Žiadosť MAGS SNM o zápis GP č.146/2007 (E 2111) na určenie vlastníckych práv k nehnuteľnosti parc. č. 609/7 ~ Z-10224/07.
Titul nadobudnutia Kúpna zmluva V-1893/06 z 14.11.2006 - Vz 1246/06
Kúpna zmluva V-35666/10 zo dňa 21.01.2011 - Vz 81/11
Kúpna zmluva V-34716/10 zo dňa 27.01.2011
Titul nadobudnutia Protokol č. 1111/1300/2011 o odovzdaní a prevzatí nehnuteľného majetku - pozemkov pod miestnymi komunikáciami v meste Bratislava, Z-20581/11
Titul nadobudnutia Rozhodnutie Č.j.: ODUR-2014/1131/Bá-5575 zo dňa 23.9.2014, Z-21238/14.
Titul nadobudnutia Potvrdenie o súpisnom čísle č. ODUR-2017/34/Bá-92 zo dňa 9.1.2017, Z-5858/18
Titul nadobudnutia Oznámenie MČ Bratislava - Lamač č. ODUR-2018/761/Bá-5505 o pridelení súpisného čísla 6826 na pozemku registra C-KN parcel.č. 382/3, GP 17/2018 na zameranie stavby (ZPMZ 3187), Z-15779/18

Účastník právneho vzťahu:

Nájomca

3 Nadácia LUCINA, Podháj 1/c, Bratislava, PSČ 841 03, SR /

IČO :

Titul nadobudnutia Nájomná zmluva č.1/2005 zo dňa 08.02.2005, dodatok zo dňa 07.02.2008

K vlastníkovi č. 1 je nájomný vzťah na pozemok parcelné číslo 481/31 o výmere 208m2, na dobu určitú 40 rokov od dátumu podpísania nájomnej zmluvy č.1/2005 zo dňa 08.02.2005, N-13/09

Účastník právneho vzťahu:

Správca

4 Mestská časť Bratislava - Lamač, Malokarpatské námestie 9, Bratislava, PSČ 841 03, SR

1 / 1

IČO :

Titul nadobudnutia Protokol o zverení majetku hlavného mesta SR Bratislavy, do správy Mestskej časti Bratislava - Lamač z 10.12.1992, Z-15778/18.

K vlastníkovi č. 1 je správa k nehnuteľnosti -

na poz. reg. C-KN parcel. č. 382/1, zast. plochy a nádvoria o výmere 116 m2, na poz. reg. C-KN parcel. č. 382/2, zast. plochy a nádvoria o výmere 61 m2, na poz. reg. C-KN parcel. č. 382/3, zast. plochy a nádvoria o výmere 24 m2, na poz. reg. C-KN parcel. č. 385, zast. plochy a nádvoria o výmere 134 m2
stavba súp.č. 1242 na poz. reg. C-KN parcel. č. 385
stavba súp.č. 1243 na poz. reg. C-KN parcel. č. 382/1
stavba súp.č. 6826 na poz. reg. C-KN parcel.č. 382/3
Z-15778/18, Z-15779/18 (GP 17/2018, ZPMZ 3187)

Tituly nadobudnutia LV:

Zápis GP č.240-221-172-94 - Vz 13/95

Žiadosť zn. OSMM/1995/521/VA zo dňa 8.3.1995 - Vz 73/95

Žiadosť č.300/379/96/SA z 22.7.1996; GP č.187-94034-11 - Vz 230/96

Žiadosť č.OSMM-279/98/Vi zo dňa 27.1.1998 o zápis GP č. 32164505-55/97-1(parcel. č. 610/26,27)

Žiadosť č. OSMM-4462/98/Vi zo dňa 2.9.1998 o zápis GP č. 32100965-63/98

Žiadosť č.OSM/92/Pa/71 - Vz 167/92
Zápis GP č. 11650290-207/97 (parc. 568/1,2)
Žiadosť o zápis č.OSMM-4733/99/AI /Gp.č.11/98, listina o urč.súp.číslo č.22104/02/
R-12/99 z 30.3.2000
Žiadosť č.OSMM-267/99/Vi zo dňa 19.1.1999 o zápis Pk. parc. č.3491
Žiadosť č.OSMM-268/99/Vi zo dňa 19.1.1999 o zápis Pk. parc. č.3473, 3474, 3476 - Vz 251/00
Žiadosť č.OSMM-269/99/Vi zo dňa 19.1.1999 o zápis Pk. parc. č.3176-3179
Žiadosť č.OSMM-270/99/Vi zo dňa 19.1.1999 o zápis Pk. parc. č.3155-3158
Žiadosť č.OSMM-271/99/Vi zo dňa 19.1.1999 o zápis Pk. parc. č.2679, 2680, 2874-2876, 3081-3084, 3356-3359, 3508
Žiadosť č.OSMM-272/99/Vi zo dňa 19.1.1999 o zápis Pk. parc. č.3511
Žiadosť č.OSMM-273/99/Vi zo dňa 19.1.1999 o zápis Pk. parc. č.2761
Žiadosť č.OSMM-274/99/Vi zo dňa 19.1.1999 o zápis Pk. parc. č.2986, 2987, 2929, 2930
Žiadosť č.OSMM-8152/99/Vi zo dňa 16.11.1999 a GP č. 26/1999 o zápis parc. 3473/40,41
Žiadosť č.SNM-2534/2000 zo dňa 20.4.2000 o zápis parc. č. 388/4 a GP č. 34857711-4/98
Žiadosť o zápis č.SMN-6350/00/Vi, Gp č.04-141/2000.
Rozhodnutie PÚ č.973/92-PÚ - Vz 160/94
Rozsudok č.9C 1/00-28 z 26.1.2001;
Žiadosť č. SNM-5826/01/Vo zo dňa 15.10.2001 o zápis parc. 1760/3,4,5 a GP č. 27/2001
Žiadosť č. SNM-2148/2002/Dš zo dňa 18.3.2002 o zápis parc. č. 1826/8
Žiadosť o zápis ONV Ba-IV č.2125/1981/Va z 9.6.1981 - Vz 50/81
Žiadosť č. SNM-6907/2002/Dš zo dňa 28.8.2002 o zápis delimitačného protokolu
Žiadosť č. SNM-6903/2002/Dš zo dňa 28.8.2002 o zápis delimitačného protokolu
Žiadosť č. SNM-6904/2002/Dš zo dňa 28.8.2002 o zápis delimitačného protokolu
Žiadosť č. SNM-6906/2002/Dš zo dňa 28.8.2002 o zápis delimitačného protokolu
Zameranie skut.stavu PN 677 - Vz 64/92
Žiadosť č.32/45004/Ži z 10.8.1987 - Vz 123/87
Dohoda o zrušení spoluvlastníctva V-1530/03 z 25.7.2003.
Žiadosť č. SNM-6905/2002/Dš z 28.8.2002.
GP č.037/2001 zo dňa 23.8.2001
GP č.144/04 zo dňa 4.3.2004
Žiadosť č. Mag-04/7481/18923-2/Ku zo dňa 29.3.2004 o zápis do vlastníctva obce v zmysle § 2 ods. 5 zák. č. 138/1991 Zb. (LV 1721)
Žiadosť č. MAG-04/11402/20161-1 zo dňa 1.4.2004 o zápis GP č.21/2004 na obnovu KN parc. č. 610/27
Žiadosť č. MAG-04/28725/49298-1 zo dňa 16.8.2004; GP č. 69/2004
Žiadosť o zápis č./SIČ/75 zo dňa 22.8.1975 (GP č.761-2610-144-73) - Vz 1/76 až 5/76
Žiadosť č. MAG-05/3680/6300-1 zo dňa 31.1.2005 o zápis parc. č. 3287/11
2796/58
PKV 1614
ROEP-Rozhodnutie KÚ v Bratislave č.1/2004 zo dňa 30.12.2004
Zámemná zmluva V-7961/05 z 16.1.2006.
Žiadosť č. MAG-06/10352/19266-1 zo dňa 22.3.2006 o zápis GP č. 08/2006 na obnovenie práv. stavu parc. č. 3450 - Z 660/06
Žiadosť č. MAG-06/12162/23249-1 zo dňa 4.4.2006 o zápis parc. č. 3414/17,18,20, 3287/15, 3289/11 a GP č. 13/2006 - Z 747/06
Žiadosť o zápis stavby AN/92 - Vz 168/92 (LV 1851)
Kúpna zmluva V 1697/06 z 30.10.2006, GP č. 61/2005
Kúpna zmluva V 1894/06 z 31.10.2006 - Vz 1179/06
Kúpna zmluva V 1895/06 z 31.10.2006
Kúpna zmluva V 1889/06 z 14.11.2006
Kúpna zmluva V 6616/06 z 13.11.2006
Kúpna zmluva V 6617/06 z 13.11.2006
Kúpna zmluva V 1893/06 z 14.11.2006
Kúpna zmluva V 6615/06 z 13.11.2006
Kúpna zmluva V 1890/06 z 14.11.2006
Kúpna zmluva V 1888/06 z 14.11.2006
Kúpna zmluva V 1892/06 z 14.11.2006
Kúpna zmluva V 1891/06 z 15.11.2006
Kúpna zmluva V 6621/06 z 15.11.2006
Kúpna zmluva V 6622/06 z 15.11.2006
Kúpna zmluva V 6623/06 z 15.11.2006
Kúpna zmluva V 6618/06 z 15.11.2006
Kúpna zmluva V 6613/06 z 05.12.2006
Žiadosť MAG-06/24134/59515-2/Ku zo dňa 06.09.2006 o zápis parc.č. 1808/9, GP č. 36/2006 - Z 1786/06
Žiadosť č.MAGS SNM 11853/2007-1/137059 zo dňa 20.03.2007 o zápis pozemku parc.č.609/32, GP č.23/2007
Žiadosť č.MAG-06/36960/83137-1/Dš zo dňa 04.12.2006 o zápis pozemku parc.č.1839, GP č.74/2006
Žiadosť č. MAGS SNM-31514/07-1/489535 zo dňa 13.09.2007 o zápis pozemkov parc.č.2555/689, parc.č. 2555/690, parc.č. 3116/2, GP č.100/2007, Z-9977/07
Kúpna zmluva V- 27113/2008 zo dňa 21.10.2008

ČASŤ C: ŤARCHY

Por.č.:

Vecné bremeno - právo vstupu, prechodu peši a motorovým vozidlom alebo iným dopravným prostriedkom cez pozemok parc.č. 1826/7 v prospech vlastníka pozemkov parc.č. 1828/6, 1828/14 a objektu adm.-skladovej haly súp.č. 6530 na nich sa nachádzajúcej podľa V-5197/03 zo dňa 12.12.2003
Rozhodnutie o oprave chyby č.X-685/09 zo dňa 29.09.2009 (p.č.484, 611)
Vecné bremeno podľa § 22 a nasl. Zákona č. 79/1957 Zb. o výrobe, rozvode a spotrebe elektriny (elektrizačný zákon) v spojení s § 69 ods. 10 zákona č. 656/2004 Z.z. o energetike a o zmene niektorých zákonov v prospech spoločnosti ZSE Distribúcia, a.s., IČO 36361518, podľa geometrického plánu č.35735325-108/2011 na pozemok registra E-KN parc.č.2403/200, týkajúce sa elektroenergetického zariadenia - 2x110 kV vedenie č.8885 na trase Rz Stupava - Rz Podvorice a č. 8886 na trase Rz Stupava - Rz Lamač, Z-19818/11

- 1 Záložné právo v prospech Tatra banka, a.s., Bratislava, IČO 00 686 930 na parc.č. 1946/10 - GP č.61/2005, podľa V 2033/03 z 28.5.2003 - Vz 316/03
- 1 Vecné bremeno - právo vstupu, prechodu a právo stavby na pozemku parc.č.481/30 v zmysle § 23 ods.5 zákona NR SR č.182/1993 o vlastníctve bytov a nebytových priestorov v znení neskorších predpisov, v prospech vlastníkov bytov a nebytových priestorov v polyfunkčnom dome s.č.4671 na pozemku parc.č.481/30 (LV 3277), Z-9251/09
- 1 Vecné bremeno - povinnosť strpieť uloženie, prevádzkovanie, údržbu, opravy a rekonštrukcie preložky plynovodu cez pozemok registra E KN parc.č.2403/200 a to v rozsahu vymedzenom v geometrickom pláne č.70-316/2008, úradne over.pod č.1409/2013 v prospech SPP -distribúcia, a.s.. (IČO:35910739), podľa V-33175/14 zo dňa 19.01.2015
- 1 Vecné bremeno spočívajúce v povinnosti povinného z vecného bremena strpieť na pozemku registra E KN parc.č. 3235/4, uloženie, prevádzkovanie, údržbu, opravy a rekonštrukcie stavebného objektu A 703.2 - 2. fáza Distribučný plynovod, právo vstupu a vjazdu za účelom opravy a údržby a to v rozsahu vymedzenom geometrickým, plánom č. 4-1/2014 úradne overenom pod č. 180/2014, v prospech oprávneného z vecného bremena: Bory, a.s., (IČO 36740896), podľa V-1078/15 zo dňa 09.02.2015
- 1 Vecné bremeno spočívajúce v práve zriadenia, uloženia, prevádzkovania, údržby, opravy, rekonštrukcie stavebného objektu A501.2 vodovod - predĺženie verejného vodovodu - 2.časť a v práve vstupu a vjazdu za účelom opravy, údržby, rekonštrukcie, odstránenie stavby na pozemok reg. EKN p.č. 3235/4 v rozsahu vymedzenom geometrickým plánom č. 44-1/2014 úradne overenom č. 1224/2014 v prospech Bory, a.s., IČO: 36740896, podľa V-17129/15 zo dňa 16.7.2015
- 1 Vecné bremeno - k nehnuteľnosti pozemku registra E KN parc. č. 3235/4 spočívajúce v povinnosti vlastníka strpieť
 - a) právo zriadenia a uloženia inžinierskych sietí - Rozvody vedenia 22 kV - 1. časť, ich užívanie, prevádzkovanie, opravy a odstránenie v rozsahu vymedzenom v geometrickom pláne č. 94-1/2014, úradne overenom pod č. 2396/2014
 - b) právo vstupu osôb a vjazd vozidiel z dôvodu údržby, opráv a rekonštrukcie rozvodov v rozsahu vymedzenom v geometrickom pláne č. 94-1/2014, úradne overenom pod č. 2396/2014, spôsobom nevyhnutným na výkon povolenej činnosti v prospech Západoslovenská distribučná, a.s. (IČO 36361518) podľa V-29179/15 zo dňa 12.11.2015
- 1 Vecné bremeno - právo prechodu a prejazdu motorovými vozidlami, uloženia a prevádzkovania inžinierskych sietí na pozemku reg. CKN p.č. 443/1 v rozsahu GP č. 16/2016 (č. over. 1068/2016) v prospech vlastníka pozemkov reg. CKN p.č. 761/3, 761/5, 762/1, 762/2, podľa V-36699/16 zo dňa 9.1.2017 v.z.20/17 (GP č.over. 2007/2014, v.z. 985/17) (GP č. 147/2017, č.overenia 2773/17)

Iné údaje:

Z parc.č. 443/2 440 m2 vydaných podľa V-6955/96 zo dňa 23.7.1996 - Vz 51/98
GPč.32114401-84/95 - Vz 210/96
Zápis GP č. 2/99
GP č. 269/04 zo dňa 30.4.2004
Zápis GP č. 21/2004 na obnovenie právneho stavu parc. č. 610/27
GP č.571/2002 zo dňa 3.9.2002
Parc.č. 3182/1, 3186/60, 3235/1, 3235/5 (PKV 1614) - LV č. 4172 v k.ú.Devínska Nová Ves-ROEP - Vz 424/05
GP č. 16/05 vz-53/06
Zápis Gp. č. 24-48-1/93 Vz-26/97
Zápis GP č. 38/2005 a 64/2005 - Z 104/06
Zápis GP č. 08/2006 - Z 660/06
Zlúčenie LV č. 1851 do LV č. 1
GP č. 17/2006
GP č. 82/2005
Rozhodnutie Pamiatkového úradu Slovenskej republiky č. PÚ - 06/359-20/7919/Kal zo dňa 12.09.2006 o vyznačení ochranného pásma nehnuteľnej národnej kultúrnej pamiatky k pozemku parc.č. 1027, Z-1835/06
Žiadosť č.MAGS SNM 32144/07-1/491405 zo dňa 20.09.2007, GP č.123/2007, Z-10096/07
GP č. 13/2008
Zápis GP č. 7/2010- na rozdelenie pozemku p.č. 1484/1
Protokol R-393/13 zo dňa 31.01.2013;
Zápis GP č. 568/09, Z-22631/2017

- 1 Protokol o oprave chyby č. X-1307/08 zo dňa 05.12.2008

- 1 Protokol o oprave chyby X-1458/08 z 16.03.2009
- 1 Zápis GP č.12/2009
- 1 Parc.č.607/1, 606, 598/40, (zápis GP č.024-M126/2013 - p.č.610/71) sú majetkoprávne nevysporiadané v časti pôvodného pozemku parc.č.1997/1,2 vedený na LV 2883, k.ú.Lamač.
 Protokol o oprave chyby X-1144/09 zo dňa 21.10.2009
 Hodnovernosť údajov k pozemku reg. CKN 607/1 sponchybná (kód 9), P-53/19
- 1 Zápis GP č. 13/a/11, Z-8950/11.
- 1 Zápis g.pl.22/2012, (rozdelení parc. č. 493,496,498,499 a 502), Z-9117/12
- 1 Zápis GPč. 42/12, (č.overenia 1124/12)-zameranie stavieb a na oddelenie pozemkov, V-24685/12.
- 1 GP č. 34/2011, č. over. 2198/2011 na oddelenie pozemkov p.č. 1839/1, 1839/2, 1839/3, 1839/4
- 1 GP č. 20-1/2013 (č.overenia 557/2014), Rozhodnutie č. OU-BA-OCDPK2-2014/039880-3/LBO zo dňa 18.07.2014 a opravné rozhodnutie zo dňa 31.03.2015, R-6336/14
- 1 GP č. 26/2000 (č.overenia 246/2000), Z-12997/2016
- 1 GP č. 2499/2017, V-23983/17
- 1 Protokol k evidenčnej zmene, R-2771/2018
- 1 Rozhodnutie OÚ č. X-43/2018 zo dňa 07.06.2018, ZPMZ č. 3144.
- 1 Geometrický plán 17/2018 na zameranie stavby soc.zar. na poze.reg.C-KN parc.č. 382/3 a oddelenie poz.reg.C-KN parc.č. 382/1 a 382/2 (č.ov.1419/18, ZPMZ 3187)), Z-18779/18
- 1 Zápis GP úradne overený pod č.949/2014, V-27999/2018.
- 3 K vlastníkovi č. 1 je nájomný vzťah na pozemok parcelné číslo 481/31 o výmere 208m2, na dobu určitú 40 rokov od dátumu podpísania nájomnej zmluvy č.1/2005 zo dňa 08.02.2005, N-13/09
- 4 K vlastníkovi č. 1 je správa k nehnuteľnosti -
 na poz. reg. C-KN parcel. č. 382/1, zast. plochy a nádvoria o výmere 116 m2, na poz. reg. C-KN parcel. č. 382/2, zast. plochy a nádvoria o výmere 61 m2, na poz. reg. C-KN parcel. č. 382/3, zast. plochy a nádvoria o výmere 24 m2,
 na poz. reg. C-KN parcel. č. 385, zast. plochy a nádvoria o výmere 134 m2
 stavba súp.č. 1242 na poz. reg. C-KN parcel. č. 385
 stavba súp.č. 1243 na poz. reg. C-KN parcel. č. 382/1
 stavba súp.č. 6826 na poz. reg. C-KN parcel.č. 382/3
 Z-15778/18, Z-15779/18 (GP 17/2018, ZPMZ 3187)

Poznámka:

Bez zápisu.

Vysvetlenie: údaje v ČASTI C: ĎARCHY bez uvedenia parcelného čísla alebo poradového čísla vlastníka alebo inej oprávnenej osoby sa týkajú všetkých nehnuteľností a všetkých vlastníkov a iných oprávnených osôb na liste vlastníctva.

VÝPIS Z KATASTRA NEHNUTEĽNOSTÍ

Okres: Bratislava IV

Vytvorené cez katastrálny portál

Obec: BA-m.č. DEVÍNSKA NOVÁ VES

Dátum vyhotovenia 18.01.2019

Katastrálne územie: Devínska Nová Ves

Čas vyhotovenia: 09:34:54

ČIASTOČNÝ VÝPIS Z LISTU VLASTNÍCTVA č. 5522

ČASŤ A: MAJETKOVÁ PODSTATA

PARCELY registra "C" evidované na katastrálnej mape

Parcelné číslo	Výmera v m2	Druh pozemku	Spôsob využ. p.	Umiest. pozemku	Právny vzťah	Druh ch.n.
2821/16	4341	orná pôda	1	2		

Legenda:

Spôsob využívania pozemku:

1 - Pozemok využívaný pre rastlinnú výrobu, na ktorom sa pestujú obilniny, okopaniny, krmoviny, technické plodiny, zelenina a iné poľnohospodárske plodiny alebo pozemok dočasne nevyužívaný pre rastlinnú výrobu

Umiestnenie pozemku:

2 - Pozemok je umiestnený mimo zastavaného územia obce

Ostatné parcely nevyžiadané

ČASŤ B: VLASTNÍCI A INÉ OPRÁVNENÉ OSOBY

Por. číslo Priezvisko, meno (názov), rodné priezvisko, dátum narodenia, rodné číslo (IČO) a Spoluvlastnícky podiel miesto trvalého pobytu (sídlo) vlastníka

Účastník právneho vzťahu:


Vlastník

1 Bory, a.s., Digital Park II, Einsteinova 25, Bratislava, PSČ 851 01, SR

1 / 1

IČO:

Poznámka	Oznámenie o začatí súdneho konania o určenie vlastníckeho práva k pozemku parcela č. 2810/63 o výmere 11829 m2 na Okresnom súde Bratislava IV sp.zn. 25C/415/2009, P2-588/2010, Vz1789/10, (zápis GPč.70-204/2008 - z parc.č.2810/63 oddelená parc.č.2810/354, R-1834/12), Vz1467/12, (zápis GPč.70-514/2008 novovytvorené parc.č.2810/386, 2810/387, 2810/388, Z-14357/12), (zápis GP č.70-237/2008 - p.č.2810/444) Vz-1882/12
Poznámka	Oznámenie o dovolaní sa na Najvyšší súd Slovenskej republiky zo dňa 19.03.2012 proti rozsudku Krajského súdu v Bratislave sp. zn. 6 Co 141/2011 k pozemku registra C KN parc.č. 2810/63, P-798/12, Vz-1465/12, (zápis GPč.70-204/2008 - z parc.č.2810/63 oddelená parc.č.2810/354, R-1834/12), Vz1467/12, (zápis GPč.70-514/2008 novovytvorené parc.č.2810/386, 2810/387, 2810/388, Z-14357/12), (zápis GP č.70-237/2008 - p.č.2810/444), Vz-1882/12
Titul nadobudnutia	Kúpna zmluva V 12127/07 z 23.5.2007 Kúpna zmluva V 17053/07 z 18.5.2007 Kúpna zmluva V 19903/07 z 16.7.2007 Kúpna zmluva V 10576/07 z 25.4.2007 - Vz 594/2007 Kúpna zmluva V 10578/07 z 25.4.2007 - Vz 594/2007 Kúpna zmluva V 10579/07 z 25.4.2007 - Vz 594/2007 Kúpna zmluva V 10581/07 z 25.4.2007 - Vz 594/2007 Kúpna zmluva V 20290/07 z 16.7.2007 Kúpna zmluva V 21376/07 z 26.7.2007
Titul nadobudnutia	Kúpna zmluva V 23156/07 z 05.09.2007 - Vz 2216/07 Kúpna zmluva V 28121/07 z 24.09.2007 - Vz 2337/07
Titul nadobudnutia	Kúpna zmluva V 12129/07 z 03.05.2007 Kúpna zmluva V- 12729/2007 zo dňa 24.5.2007 - Vz 1662/07 Kúpna zmluva V 17056/07 z 27.06.2007.
Titul nadobudnutia	Kúpna zmluva V-20119/07 zo dňa 06.08.2007 - Vz 2493/07 Kúpna zmluva V-28287/07 zo dňa 01.10.2007 - Vz 2378/07
Titul nadobudnutia	Kúpna zmluva V-32628/07 zo dňa 09.11.2007.
Titul nadobudnutia	Kúpna zmluva V-37124/07 zo dňa 11.12.2007
Titul nadobudnutia	Kúpna zmluva V 16478/07 z 12.06.2007 - Vz 1770/07 Kúpna zmluva V 23991/07 z 20.8.2007 - Vz 2107/07 Kúpna zmluva V-37129/07 zo dňa 12.12.2007.
Titul nadobudnutia	Kúpna zmluva V-28850/07 z 03.10.2007 - Vz 2398/07 Kúpna zmluva V-32430/07 zo dňa 12.11.2007 - Vz 2574/07 Kúpna zmluva V-32433/07 zo dňa 03.12.2007 - Vz 2716/07 Kúpna zmluva V-275/08 zo dňa 11.01.2008



MAGISTRÁT HLAVNÉHO MESTA SLOVENSKEJ REPUBLIKY BRATISLAVY

Sekcia územného plánovania
oddelenie usmerňovania investičnej činnosti

Primaciálne nám. 1, P. O. Box 192, 814 99 Bratislava 1

Sekcia správy nehnuteľností
Oddelenie majetkových vzťahov
JUDr. Labušová
-TU-

330 154
MAGS OUV 30985/2018

Váš list číslo/zo dňa Naše číslo Vybavuje/linka Bratislava
18.04.2018 MAGS OUV 43598/2018-260128 Ing.arch. Hanulcová 27.04.2018

Vec: **Územnoplánovacia informácia**

žiadateľ:	SSN – Bory Digital Park II
žiadosť zo dňa	18.04.2018
pozemok parc. číslo:	642/67, reg. C KN (podľa GP č.34-1/2016 ide o parc.č. 642/97 odčlenenú z pozemku reg. EKN parc.č. 3235/4) - podľa priloženej mapky
katastrálne územie:	Lamač
bližšia lokalizácia pozemku v území:	lokalita Lamačská brána
zámer žiadateľa:	zriadenie vecného bremena

Územný plán hlavného mesta SR Bratislavy, rok 2007, v znení zmien a doplnkov stanovuje pre územie, ktorého súčasťou je pozemok parc.č.642/67, (podľa GP č.34-1/2016 ide o parc.č. 642/97 odčlenenú z pozemku reg. EKN parc.č. 3235/4), k.ú. Lamač, *funkčné využitie územia:*

- parky, sadovnícke a lesoparkové úpravy, číslo funkcie 1110

Podmienky funkčného využitia plôch:

Územia parkovej a sadovnícky upravenej zelene s úpravou lesoparkového charakteru.

Spôsoby využitia funkčných plôch:

Prevládajúce: parky, sadovnícka plošná a líniová zeleň, lesoparkové úpravy

Prípustné:

v území je prípustné umiestňovať najmä: vodné plochy

Prípustné v obmedzenom rozsahu:

v území je prípustné umiestňovať v obmedzenom rozsahu najmä: pobytové lúky, ihriská a hracie plochy, drobné zariadenia vybavenosti súvisiace s funkciou, náučné chodníky, turistické a cyklistické trasy, zariadenia a vedenia technickej a dopravnej vybavenosti pre obsluhu územia funkčnej plochy

Nepripustné: parkinggaráže nad terénom, stavby a zariadenia nesúvisiace s funkciou

Intenzita využitia územia:

Parcely sú súčasťou územia, ktoré je definované ako **rozvojové územie**.

Upozornenie:

Územím preteká malý vodný tok – potok (Dúbravčický potok)

Ďalej upozorňujeme, že záujmovým územím je vedená navrhovaná trasa nosného systému MHD. V blízkosti záujmového územia je navrhovaná stanica nosného systému MHD

Upozorňujeme, že predmetom územnoplánovacej informácie nie sú majetkovoprávne vzťahy k pozemku. Územnoplánovacia informácia na ten istý pozemok môže byť vydaná viacerým žiadateľom.

Informujeme Vás, že Hlavné mesto SR Bratislava vydalo dňa 11.07.2017 záväzné stanovisko č. MAGS OUIK 36001/17-19189 k investičnému zámeru: Príprava územia Bory – Komunikácia „A127“, ktoré v prílohe Vám zasielame.

Informujeme Vás, že Územný plán hlavného mesta SR Bratislavy, rok 2007 a jeho zmeny a doplnky 01 a zmeny a doplnky 02, 03 a 05 sú zverejnené na adrese:

http://www.bratislava.sk/vismo/dokumenty2.asp?id_org=700000&id=11031292&p1=67484.

Ďalšie územnoplánovacie dokumentácie a územnoplánovacie podklady sú zverejnené na adrese:

http://www.bratislava.sk/vismo/dokumenty2.asp?id_org=700000&id=74384&p1=53195.

Komplexné informácie o Vašom záujmovom území získate nahliadnutím do zverejnených hore uvedených dokumentov.

Táto územnoplánovacia informácia v plnom rozsahu nahrádza Územnoplánovacia informáciu č. MAGS OUIK 39592/2018-82032 vydanú dňa 02.03.2018.

Územnoplánovacia informácia č. j. MAGS OUIK 43598/2018-260128 zo dňa 27.04.2018 platí jeden rok odo dňa jej vydania, ak nebola schválená nová územnoplánovacia dokumentácia alebo jej zmeny a doplnky, na základe ktorých bola vydaná.

S pozdravom

Magistrát hlavného mesta SR Bratislavy
 Oddelenie územnoplánovacieho inžinierstva
 Práca s územnými plánmi
 814 99 Bratislava

Ing. Ľudmila Simeunovičová
 poverená vedením oddelenia

Príloha:

Záväzné stanovisko hl.m.SR Bratislava č. MAGS OUIK 36001/17-19189 zo dňa 11.07.2017

Co: MG ORM – archív, ODI

Stanovisko technickej infraštruktúry

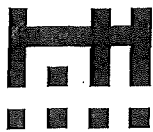
Žiadateľ	SSN – Bory, a.s.	Referent : Lab
Predmet podania	Vecné bremeno	
Katastrálne územie	Lamač	Parc.č.: 642/67
Č.j.	MAGS OSRMT 43 621/2018-260 129 MAGS OMV 30 935/2018	č. OSRMT 434/18
TI č.j.	TI/327/18	EIA č. /18
Dátum prijmu na TI	20.4.2018	Podpis ved. odd. /
Dátum exped. z TI	25.4.2018 25. APR. 2018	Komu : OMV 318 776

Zásobovanie vodou a odkanalizovanie : Ing. Daniel Pospíšil

Bez pripomienok.

Zásobovanie elektrickou energiou : Ing. Peter Hreško

Bez pripomienok.



SÚBORNÉ STANOVISKO

**k návrhu na predaj/prenájom nehnuteľností hl. m. SR Bratislavy
za sekciu dopravy**

A: IDENTIFIKÁCIA PODANIA:

Došlo od:	OMV, 20.04.2018	Pod.č.	MAGS OMV 30935/2018
Predmet podania:	Zriadenie vecného bremena, lokalita Lamačská brána – Bory; Spoločnosť Bory, a.s. má záujem realizovať na predmetnom pozemku spolu s ďalšími investičný zámer Lamačská brána I. etapa – Príprava územia Bory – Komunikácia A127, ku kt. bolo vydané súhlasné záväzné stanovisko hl. m. SR Bratislavy. Vzhľadom na to, že daným pozemkom preteká Dúbravčický potok, mal byť odovzdaný do vlastníctva štátu v správe Slovenského vodohospodárskeho podniku, štátny podnik. Slovenský vodohospodársky podnik, štátny podnik, v stanovisku odporučil zriadenie vecného bremena v prospech stavebníka komunikácie.		
Žiadateľ:	Bory, a.s.		
Katastrálne územie:	Lamač		
Parcelné číslo:	reg. C: parc. č. 642/67 vo výmere 26 m ²		
Odoslané:	04. 05. 2018	Pod.č.	32 6100/2018

B: ČIASTKOVÉ STANOVISKÁ ODDELENÍ:

B1: Oddelenie dopravného inžinierstva			
Pridelené:	24.04.2018	Pod. č. oddelenia:	260130/2018 ODI/ 276/18 - P
Spracovateľ:	Ing. Kmeťková		
<p>Z hľadiska riešenia verejného dopravného vybavenia k žiadosti o zriadenie vecného bremena v prospech stavebníka komunikácie na pozemku v koryte Dúbravčického potoka, v lokalite Lamačská brána - Bory, uvádzame:</p> <ul style="list-style-type: none">v zmysle Územného plánu hl. m. SR Bratislavy, rok 2007 v znení zmien a doplnkov, záujmová parcela nie je dotknutá žiadnym výhľadovým dopravným zámerom <p><u>Stanovisko:</u> K zriadeniu vecného bremena nemáme pripomienky.</p>			
Vybavené:	25.04.2018		
Schválil dňa:	Ing. Širgel	25.04.2018	

B2: Oddelenie dopravy - Referát cestného správneho orgánu:			
Pridelené (dátum):	20.04.2018	Pod. č. oddelenia:	OD 43424/2018-260131
Spracovateľ (meno):	Ing. Peter Hloža		
Text stanoviska:			
<p>Vzhľadom k tomu, že predmetná časť pozemku nie je cestným pozemkom miestnych komunikácií I. a II. triedy, k zriadeniu vecného bremena sa ako cestný správny orgán miestnych komunikácií I. a II. triedy nevyjadrujeme.</p>			
Vybavené (dátum):	27.04.2018		
Schválil dňa (meno, dátum):	Mgr. Jana Ryšavá		

Magistrát hlavného mesta SR Bratislavy
 Riaditeľ sekcie dopravy
 Primaciálne námestie č. 1
 814 99 Bratislava
 -1-

Ing. Rastislav Gombala
 poverený vedením sekcie dopravy



MAGISTRÁT HLAVNÉHO MESTA SLOVENSKEJ REPUBLIKY BRATISLAVY

Sekcia správy komunikácií, životného prostredia a stavebných činností

oddelenie životného prostredia a mestskej zelene

Primaciálne nám. 1, P. O. Box 192, 814 99 Bratislava 1

Sekcia správy nehnuteľností
Oddelenie majetkových vzťahov

TU 316275

JUDr. Labušová

Váš list číslo/zo dňa	Naše číslo	Vybavuje/linka	Bratislava
MAGS OMV 30935/2018 260125	MAGS OZP 43391/2018 260134/2018	Ing. Ridilla/kl. 288	24.04.2018

Vec

Bory, a.s., Digital Park II, Einsteinova 25, Bratislava – zriadenie vecného bremena – stanovisko

Listom č. MAGS OMV 30935/2018-260125 zo dňa 18.04.2018 ste na základe spoločnosti Bory, a.s., so sídlom Digital Park II, Einsteinova 25, Bratislava, požiadali Oddelenie životného prostredia a mestskej zelene o vyjadrenie k **zriadeniu vecného bremena na pozemku k. ú. Lamač, reg. „C“ parc. č. 642/67 – vodná plocha s výmerou 26 m²**, neevidovaného na LV (podľa GP č. 34-1/2016 ide o parc. č. 642/97 odčlenenú z pozemku reg. „E“ parc. č. 3235/4, LV č. 1, vo vlastníctve hl. mesta), v prospech žiadateľa ako vlastníka pozemku reg. „C“ parc. č. 2821/16, k. ú. Devínska Nová Ves. Na predmetnom pozemku (spolu s inými) má žiadateľ záujem realizovať investičný zámer „Lamačská brána I. etapa – Príprava územia Bory – Komunikácia „A127“. K žiadosti bolo priložené stanovisko Slovenského vodohospodárskeho podniku, š.p. (ďalej len „SVP, š.p.“)

Po preštudovaní predloženej žiadosti z hľadiska záujmov Oddelenia životného prostredia a mestskej zelene, ako aj ochrany prírody a krajiny konštatujeme:

Uvedený pozemok je podľa výpisu z katastra nehnuteľností definovaný ako vodná plocha cez ktorú preteká vodohospodársky významný vodný tok Dúbravčický potok. Na základe priloženého stanoviska správcu vodného toku – SVP, š.p., s odporúčaním zriadiť na predmetnú časť vyššie uvedeného pozemku vecné bremeno, **súhlasíme s vydaním vecného bremena** na účel žiadateľa za podmienky umožnenia prístupu správcovi vodného toku SVP, š.p. na vykonávanie údržby vodného toku.


S pozdravom

MAGISTRÁT HLAVNÉHO MESTA SR BRATISLAVY
oddelenie životného prostredia
a mestskej zelene
Primaciálne nám. 1
814 99 Bratislava 1
Ing. Katarína Prostejovská
vedúca oddelenia

Primaciálne námestie 1, III. poschodie, č. dveri 325

TELEFÓN	FAX	BANKOVÉ SPOJENIE	IČO	INTERNET	E-MAIL
02/59 35 61 48	02/59 35 65 74	ČSOB: 25829413/7500	603 481	www.bratislava.sk	ozp@bratislava.sk

37.



MAGISTRÁT HLAVNÉHO MESTA SLOVENSKEJ REPUBLIKY BRATISLAVY
Sekcia správy komunikácií, životného prostredia a stavebných činností
oddelenie správy komunikácií

Primaciálne nám. 1, P. O. Box 192, 814 99 Bratislava 1

OMV

TU

- 328018/1018

Váš list číslo/zo dňa	Naše číslo	Vybavuje/linka	Bratislava
MAGS OMV 30935/2018	MAGS OSK	Baňasová/767	07.05.2018
MAG 260125/2018	43380/2018-260133		

Vec

Súborná žiadosť o stanoviská odborných útvarov magistrátu k predaju pozemku – Bory, a.s., odpoveď

Vaším listom zo dňa 18.04.2018 od spoločnosti Bory, a.s., vo veci predaja pozemku na parc. č. 642/67 v k.ú. Lamač za účelom realizácie investičného zámeru „Lamačská brána I. etapa – Príprava územia Bory – Komunikácia A127“ Vám zasielame nasledovné stanovisko:

Z hľadiska správcu komunikácii bez pripomienok.

Z hľadiska správcu verejného osvetlenia (VO) bez pripomienok.

S pozdravom

Mgr. Valér Jurčák
vedúci oddelenia

Magistrát hlavného mesta SR Bratislava
Sekcia správy komunikácií
Primaciálne nám. 1
814 99 Bratislava
-1-



Oddelenie majetkových vzťahov
JUDr. Labušová

Váš list číslo/zo dňa	Naše číslo	Vybavuje/linka	Bratislava
MAGS OMV – 30935/2018	MAGS SPC- 31879/2018/318213	Mgr. Kráľovičová/156	25.04.2018

Vec

Odpoved' na súbornú žiadosť MAGS OMV- 30935/2018

Súbornou žiadosťou pod č. MAGS OMV – 30935/2018 ste nás požiadali o informáciu, či hlavné mesto vedie súdny spor voči žiadateľovi: Bory, a.s., Digital Park II, Einsteinova 25, Bratislava.

Na základe zoznamov vedených oddelením legislatívno-právnym, sekcie právnych činností Vám oznamujeme, že v súčasnosti s daným žiadateľom súdne konanie nevedieme.

S pozdravom

Magistrát hlavného mesta SR
Bratislava
Oddelenie legislatívno právne
Primaciálne námestie č. 1
81499 Bratislava
-1-

JUDr. Lucia Vyhliadalová
vedúca oddelenia



Sekcia správy nehnuteľností
Oddelenie majetkových vzťahov

321705/2018

TU

Váš list číslo/zo dňa	Naše číslo	Vybavuje/linka	Bratislava
MAGS OMV 30935/2018	MAGS OUAP 35124/2018/260135	Kucháreková/476	27.04.2018
MAG 260125			

Vec:

Oznámenie o pohľadávkach: k.ú. Lamač

Na základe Vašej písomnej žiadosti vo veci vyčíslenia pohľadávok Vám oznamujeme, že v dostupných dokladoch a informáciách, ktoré boli doručené na sekciu financií k dátumu 15.04.2018 evidujeme zostatok nedaňovej pohľadávky voči:

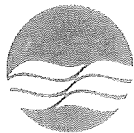
Bory, a. s., IČO: 36 740 896

v lehote splatnosti	0,00 €
po lehote splatnosti	0,00 €

S pozdravom

Ing. Jarmila Kleisová
vedúca oddelenia

40



SLOVENSKÝ
VODOHOSPODÁRSKY
PODNIK, štátny podnik

SLOVENSKÝ VODOHOSPODÁRSKY PODNIK, štátny podnik
Odštepny závod Bratislava
Karloveská 2, 842 17 Bratislava



MAG0P00TP6CR

MAGISTRÁT HL. M. SR BRATISLAVY	
27-03-2018	
Podpis: J. J. J. J.	V. č. 30.9.15
Pr. č. st.	V. č. st.

Titl.
Magistrát hl. mesta SR Bratislava
JUDr. Labušová
Primaciálne nám. 1
814 99 Bratislava

Váš list/zo dňa

Naše číslo

Vybavuje/linka

Bratislava

CS SVP OZ BA

Ing. Geisseová

22.3.2018

994 / 2018 / 2

02/60292360

sona.geisseova@svp.sk

Vec Žiadosť – stanovisko.

Na základe Vašej žiadosti o stanovisko k predaju časti pozemku reg. E KN parc. č. 3235/4, určenej geometrickým plánom č. 34-1/2016 ako novovytvorená parcela č. 642/97 – vodná plocha, 26m², k. ú. Lamač, v prospech spol. Bory, a.s. ako aj k správe Dúbravčického potoka Vám oznamujeme nasledovné:

V uvedenej lokalite preteká Dúbravčický potok otvoreným korytom, ktoré je umiestnené čiastočne aj do krytých profilov. Do tohto potoka sú zaústené aj dažďové vody z vyššie položeného zastavaného územia za železničnou traťou, pri intenzívnejších dažďoch jeho kapacita býva naplnená a pri pokračujúcej zástavbe je predpoklad ďalšieho zvýšenia odtokov počas dažďov.

Podľa ústavy SR čl. 4 sú vodné toky výlučným vlastníctvom štátu, v súvislosti so Zákonom o vodách č. 364/2004 Z. z v znení neskorších predpisov § 43 odsek 1, podľa ktorého je koryto súčasťou vodného toku a odsek 2, podľa ktorého: „ak preteká vodný tok po pozemku, ktorý je evidovaný v katastri nehnuteľností ako vodná plocha so spôsobom využitia pozemku ako vodný tok, je tento pozemok korytom. Ak preteká vodný tok po pozemku, ktorý nie je takto evidovaný v katastri nehnuteľností, je korytom pozemok tvoriaci dno a brehy, v ktorých odtekajú vody až po brehovú čiaru“.

Podľa vyššie uvedenej legislatívy teda pozemky koryta vodohospodársky významného vodného toku Dúbravčický potok (podľa Vyhlášky MŽP SR č. 211/2005 Z.z.) môže vlastníť výlučne štát v správe SVP, š. p. (§ 48 Zákona o vodách) a nemôžu sa teda stať vlastníctvom súkromnej spoločnosti.

Preto Vám odporúčame na predmetnú časť vyššie uvedeného pozemku zriadiť vecné bremeno (pre stavebníka).

Parcely, na ktorých je otvorené koryto Dúbravčického potoka, Vás žiadame v zmysle §3 písm. a) zákona č. 138/1991 Zb. o majetku obcí a v súlade s ústavou SR (podľa predchádzajúcich vyjadrení) delimitovať do vlastníctva SR v správe SVP, š. p. OZ Bratislava. Správu Dúbravčického potoka vykonáva Správa povodia Moravy Malacky, úsekový technik Ing. Mgr. Vlček.

S pozdravom

SLOVENSKÝ VODOHOSPODÁRSKY PODNIK

štátny podnik

Odštepny závod Bratislava

Karloveská 2

842 17 Bratislava

Ing. Jozef Dúcz

riaditeľ OZ Bratislava

26

141

Zmluva o zriadení vecného bremena

č.

uzatvorená podľa § 151n a nasledujúcich ustanovení Občianskeho zákonníka
medzi zmluvnými stranami

Hlavné mesto Slovenskej republiky Bratislava

Primaciálne námestie 1, 814 99 Bratislava

zastúpené: Ing. arch Matúšom Vallom, primátorom mesta

Peňažný ústav: Československá obchodná banka, a.s.

Číslo účtu: (IBAN) SK587500000000025828453

BIC-SWIFT: CEKOSK BX

Variabilný symbol:

IČO: 00603481

(ďalej ako „povinný z vecného bremena“)

a

Bory, a. s.

Digital Park II, Einsteinova 25, Bratislava

zapísaná v Obchodnom registri Okresného súdu Bratislava I, oddiel Sa, vložka č. 4086/B

zastúpená: Marek Kalma, predseda predstavenstva

Juraj Nevolník, člen predstavenstva

IČO: 36 740 896

IČ DPH: SK2022330860

DIČ: 2022330860

Bankové spojenie: Tatra banka, a.s.

Číslo účtu: (IBAN) SK1211000000002922123057

(ďalej ako „oprávnený z vecného bremena“)

Článok I.

Úvodné ustanovenia

1) Povinný z vecného bremena je výlučným vlastníkom pozemku registra „E“ v k. ú. Lamač, parc. č. 3235/4 – ostatné plochy vo výmere 580 m², evidovaného na LV č. 1. Pozemok sa nachádza v okrese Bratislava IV, v obci Bratislava-mestská časť Lamač.

2) Geometrickým plánom č. 34-1/2016 úradne overeným dňa 22. 09. 2017 pod. č. 2127/2017 bol z pozemku reg. „E“ v k. ú. Lamač, parc. č. 3235/4, evidovaného na LV č. 1, odčlenený novovytvorený pozemok reg. „C“ parc. č. 642/97 – vodná plocha vo výmere 26 m².

Novovytvorený pozemok reg. „C“ parc. č. 642/97 – vodná plocha vo výmere 26 m², k. ú. Lamač, oddelený od pozemku reg. „E“ parc. č. 3235/4 evidovanom na LV č. 1, bude v ďalšom texte zmluvy uvádzaný ako „**Zat'ážená nehnuteľnosť**“.

3) Oprávnený z vecného bremena je výlučným vlastníkom pozemku reg. „C“ parc. č. 2821/16 – orná pôda vo výmere 4341 m², k. ú. Devínska Nová Ves, evidovanom na LV č. 5522.

Pozemok sa nachádza v okrese Bratislava IV, v obci Bratislava – mestská časť Devínska Nová Ves.

Pozemok reg. „C“, parc. č. 2821/16 – orná pôda vo výmere 4341 m², k. ú. Devínska Nová Ves, evidovaný na LV č. 5522, bude v ďalšom texte zmluvy uvádzaný ako „**Oprávnená nehnuteľnosť**“.

4) Závazným stanoviskom hlavného mesta Slovenskej republiky Bratislavy k investičnej činnosti zo dňa 11. 07. 2017 bolo hlavným mestom SR Bratislava odsúhlasené oprávnenému z vecného bremena ako investorovi líniovej stavby „Príprava územia Bory – Komunikácia A 127“ umiestnenie stavby na pozemkoch v k. ú. Lamač a Devínska Nová Ves, okrem iných aj na pozemku reg. „C“ parc. č. 642/67, k. ú. Lamač.

Zaťažená nehnuteľnosť je podľa aktuálnej snímky z katastrálneho operátu časťou pozemku reg. „C“ parc. č. 642/67, k. ú. Lamač, neevidovaného na liste vlastníctva, v evidencii katastrálneho operátu vedeného ako časť pozemku reg. „E“ parc. č. 3235/4.

Nakoľko líniová stavba „Príprava územia Bory – Komunikácia A 127“ je v zmysle záväzného stanoviska hlavného mesta SR Bratislavy zo dňa 11. 07. 2017 umiestnená aj na novovytvorenom pozemku reg. „C“ parc. č. 642/97, k. ú. Lamač, ku ktorému oprávnený z vecného bremena nemá žiadny právny vzťah, pristúpili zmluvné strany k uzatvoreniu tejto zmluvy a dohodli sa na zriadení vecného bremena.

Článok II. Zriadenie vecného bremena

1) Povinný z vecného bremena ako výlučný vlastník Zaťaženej nehnuteľnosti touto zmluvou zriaďuje v prospech vlastníka Oprávnenej nehnuteľnosti, ktorým je oprávnený z vecného bremena, **vecné bremeno in rem**, obsahom ktorého je povinnosť vlastníka Zaťaženej nehnuteľnosti počas trvania vecného bremena in rem na Zaťaženej nehnuteľnosti v rozsahu celej jej výmery strpieť:

- umiestnenie stavby „Príprava územia Bory – Komunikácia A 127“, podľa záväzného stanoviska hlavného mesta Slovenskej republiky Bratislavy k investičnej činnosti zo dňa 11. 07. 2017, jej užívanie, prevádzkovanie, údržbu, opravy, úpravy, rekonštrukcie, modernizácie a odstránenie stavby, právo vstupu a vjazdu za účelom opravy a údržby, rekonštrukcie, odstránenia stavby.

2) Povinný z vecného bremena ako vlastník Zaťaženej nehnuteľnosti je povinný výkon práva zodpovedajúceho vecnému bremenu in rem strpieť v rozsahu podľa ods. 1 tohto článku oprávneným z vecného bremena ako vlastníkom Oprávnenej nehnuteľnosti, ako aj akoukoľvek inou osobou, ktorá v budúcnosti nadobudne vlastnícke právo k Oprávnenej nehnuteľnosti.

3) Vecné bremeno in rem podľa tejto zmluvy prechádza s vlastníctvom Oprávnenej nehnuteľnosti na ich nadobúdateľa.

4) Oprávnený z vecného bremena vyhlasuje a podpisom tejto zmluvy potvrdzuje, že ako vlastník Oprávnenej nehnuteľnosti vecné bremeno zriadené touto zmluvou prijíma.

5) Podľa čl. 80 ods. 2 písm. t) Štatútu hlavného mesta SR Bratislava a § 9 ods. 2 všeobecne záväzného nariadenia hlavného mesta SR Bratislavy č. 18/2011 o zásadách hospodárenia s majetkom hlavného mesta Slovenskej republiky, zriadenie vecného bremena – práva strpieť stavbu na pozemkoch vo vlastníctve hlavného mesta SR Bratislavy, podlieha schváleniu mestským zastupiteľstvom.

Článok III. Odplata za vecné bremeno

1) Vecné bremeno sa zriaďuje za jednorazovú odplatu v celkovej hodnote 760,00 eur (sedemstošesťdesiat eur). Jednorazová odplata je stanovená na základe znaleckého posudku č. 36/2018 zo dňa 24. 05. 2018 vyhotoveného znalkyňou Doc. Ing. Naďou Antošovou, PhD.

2) Oprávnený z vecného bremena sa zaväzuje uhradiť jednorazovú odplatu za zriadenie vecného bremena **na účet povinného z vecného bremena, vedený v Československej obchodnej banke, a.s., číslo účtu IBAN SK587500000000025828453, variabilný symbol č.**, do 30 dní odo dňa obojstranného podpísania tejto zmluvy.

3) V prípade oneskorenej platby sa oprávnený z vecného bremena zaväzuje zaplatiť povinnému z vecného bremena zmluvnú pokutu vo výške 0,05 % z dlžnej sumy za každý deň omeškania. Týmto ustanovením nie je dotknuté ustanovenie § 545 ods. 2 Občianskeho zákonníka a povinný z vecného bremena má právo od oprávneného z vecného bremena požadovať popri plnení aj úroky z omeškania, ako aj náhradu škody spôsobenú nezaplatením dlžnej čiastky presahujúcu zmluvnú pokutu.

4) Náklady na vyhotovenie znaleckého posudku vo výške **220,00 Eur** zaplatí oprávnený z vecného bremena do 30 dní od obojstranného podpísania tejto zmluvy o zriadení vecného bremena **na účet hlavného mesta SR Bratislavy vedený v Československej obchodnej banke, a.s., na číslo účtu IBAN SK377500000000025829413, variabilný symbol č.**

Článok IV. Čas trvania vecného bremena

1) Vecné bremeno in rem podľa tejto zmluvy sa zriaďuje bez časového obmedzenia.

2) Vecné bremeno zaniká zo zákona v zmysle odseku 2 a 4 § 151p Občianskeho zákonníka.

Článok V. Odstúpenie od zmluvy

1) Povinný z vecného bremena je oprávnený jednostranne odstúpiť od zmluvy v nasledovných prípadoch:

- ak oprávnený z vecného bremena neuhradí jednorazovú odplatu v zmysle článku III ods. 2 tejto zmluvy,
- účel zriadenia vecného bremena zanikne,
- ak výkonom vecného bremena v rozpore s touto zmluvou vzniká povinnému z vecného bremena neprimeraná škoda.

Článok VI. Vedľajšie ustanovenie

- 1) Oprávnený z vecného bremena je povinný primerane znášať všetky náklady vynaložené na zachovanie a údržbu pozemku, na ktorých vecné bremeno zriadené touto zmluvou viazne.
- 2) Povinný z vecného bremena má právo vyžadovať náhradu škody, ktorá mu vznikla pri výkone vecného bremena oprávnenou osobou v rozpore s touto zmluvou.
- 3) Povinný z vecného bremena prehlasuje, že nemá vedomosť o tom, že bol ku dňu uzatvorenia tejto zmluvy, uplatnený nárok na navrátenie vlastníctva k Zaťaženej nehnuteľnosti.
- 4) Oprávnený z vecného bremena je oboznámený so stanoviskami odborných útvarov Magistrátu hlavného mesta SR Bratislavy k zriadeniu vecného bremena, a to so stanoviskom oddelenia usmerňovania investičnej činnosti zo dňa, stanoviskom technickej infraštruktúry zo dňa, súborným stanoviskom za sekciu dopravy zo dňa, stanoviskom oddelenia správy komunikácií zo dňa, stanoviskom oddelenia životného prostredia a mestskej zelene zo dňa

Článok VII. Platnosť a účinnosť zmluvy

- 1) Zmluva o zriadení vecného bremena nadobúda platnosť dňom podpísania zmluvy oboma zmluvnými stranami.
- 2) Táto zmluva o zriadení vecného bremena je povinne zverejňovanou zmluvou podľa § 5a zákona č. 211/2000 Z. z. o slobodnom prístupe k informáciám v znení neskorších predpisov.
- 3) Právo zodpovedajúce vecnému bremenu nadobudne oprávnený z vecného bremena vkladom do katastra nehnuteľností. Právne účinky vkladu vznikajú na základe právoplatného rozhodnutia o jeho povolení príslušnou správou katastra. Rozhodnutie o povolení vkladu nadobúda právoplatnosť dňom jeho vydania.
- 4) Návrh na vklad vecného bremena do katastra nehnuteľností podá oprávnený z vecného bremena pri dodržaní podmienok stanovených v článku III. tejto zmluvy, t. z. – po zaplatení odplaty za zriadenie vecného bremena a nákladov na vyhotovenie znaleckého posudku – za zaplatenie sa považuje ich pripísanie na účet povinného z vecného bremena.
- 5) Do doby povolenia vkladu vecného bremena sú účastníci tejto zmluvy viazaní dohodnutými podmienkami zmluvy.
- 6) Poplatok z návrhu na vklad vlastníckeho práva do katastra nehnuteľností hradí oprávnený z vecného bremena pri podávaní návrhu na vklad do katastra nehnuteľností.

Článok VIII.
Záverečné ustanovenia

- 1) K zmene jednotlivých ustanovení tejto zmluvy môže dôjsť len na základe vzájomnej dohody zmluvných strán formou písomného dodatku alebo ak to vyplýva zo zmien a doplnkov všeobecne záväzných platných právnych predpisov.
- 2) Pre právne vzťahy touto zmluvou zvlášť neupravené platia príslušné ustanovenia Občianskeho zákonníka a ostatných všeobecne záväzných právnych predpisov.
- 3) Zmluva o zriadení vecného bremena sa vyhotovuje v 9-ich rovnopisoch s platnosťou originálu, z ktorých 2 exempláre budú predložené Okresnému úradu Bratislava, katastrálnemu odboru, k návrhu na vklad vecného bremena, štyri rovnopisy si ponechá povinný z vecného bremena. Oprávnený z vecného bremena obdrží po podpise zmluvy oboma zmluvnými stranami fotokópiu zmluvy za účelom splnenia povinností vyplývajúcich mu z tejto zmluvy, rovnopis zmluvy mu povinný z vecného bremena odovzdá až po podaní návrhu na vklad vecného bremena do katastra nehnuteľností.

V Bratislave dňa

V Bratislave dňa

Povinný z vecného bremena:

Oprávnení z vecného bremena:

Hlavné mesto SR Bratislava

Bory, a.s.

.....
Ing. arch. Matúš Vallo
primátor

.....
Marek Kalma
predseda predstavenstva

.....
Juraj Nevolník
člen predstavenstva

