

Materiál na rokovanie
Mestského zastupiteľstva
hlavného mesta SR Bratislavy
dňa **06.06.2013**

Návrh
na schválenie predaja pozemku v Bratislave, k. ú. Dúbravka, parc. č. 3400/158, Na
vrátkach, formou obchodnej verejnej súťaže a schválenie podmienok obchodnej verejnej
súťaže

Predkladateľ:

Mgr. Rastislav Gajarský, v. r.
riaditeľ magistrátu

Zodpovedný:

Ing. Ivan Krištof, v. r.
vedúci oddelenia správy nehnuteľností

Spracovateľ:

JUDr. Alexandra Labušová, v. r.
oddelenie správy nehnuteľností

Ing. Jarmila Kurillová, v. r.
oddelenie správy nehnuteľností

Materiál obsahuje:

1. Návrh uznesenia
2. Dôvodovú správu
3. Snímky z mapy 2x
4. LV č. 847
5. Stanoviská odborných útvarov
s prílohou 5x
6. Stanovisko starostu MČ Bratislava -
Dúbravka
7. Návrh kúpnej zmluvy
8. Komisiu MsZ
9. Uznesenie MsR č. 897/2013 zo
16.5.2013

Jún 2013

kód uzn. 5.2
5.2.4
10.7.1

NÁVRH UZNESENIA

Mestské zastupiteľstvo po prerokovaní materiálu

schvaľuje

predaj pozemku v k. ú. Dúbravka, parc. č. 3400/158 – ostatné plochy vo výmere 9 800 m², evidovaného ako parcela registra „C“, LV č. 847, Na vrátkach, obchodnou verejnou súťažou formou výberu víťaza elektronickou aukciou v súlade so zmenou uznesenia Mestského zastupiteľstva hlavného mesta SR Bratislavy č. 908/2010 zo dňa 25. 02. 2010 schválenou uznesením Mestského zastupiteľstva hlavného mesta SR Bratislavy č. 1055/2013 zo dňa 24. - 25. 04. 2013:

I. s osobitne schválenými podmienkami :

1. Súťažný návrh je možné podať len na kúpu predmetu predaja v celosti.
2. Obchodná verejná súťaž bude vyhlásená v termíne do 17. 06. 2013.
3. Súťažné podmienky a podklady bude možné prevziať v dňoch od 17. 06. 2013 do 02. 09. 2013 v čase od 9.00 h do 14.00 h.
4. Súťažný návrh bude možné doručiť v dňoch od 17. 06. 2013 do 02. 09. 2013 do 16.00 h.
5. Obálky so súťažnými návrhmi sa budú otvárať a súťažné návrhy sa budú vyhodnocovať dňa 04. 09. 2013. Otváranie obálok je neverejné.
- 5.1 Účastník berie na vedomie, že v prípade viacerých účastníkov v obchodnej verejnej súťaži, ktorí splnili podmienky tejto súťaže, bude najvyššia navrhovaná kúpna cena v článku III. kúpnej zmluvy považovaná za východiskovú kúpnu cenu pri konečnej fáze výberu víťaza v elektronickej aukcii.
6. Vybraný účastník obchodnej verejnej súťaže podlieha schváleniu Mestským zastupiteľstvom hlavného mesta SR Bratislavy. Vybratému účastníkovi súťaže bude v lehote do 11. 10. 2013 odoslaný list s oznámením o tom, že je vybratým účastníkom súťaže a že bol schválený Mestským zastupiteľstvom hlavného mesta SR Bratislavy.
7. Výsledky vyhodnotenia súťaže budú zverejnené v termíne do 11. 10. 2013.
8. Účastníci súťaže sú povinní pred podaním súťažného návrhu zaplatiť paušálnu náhradu výdavkov vo výške 50,00 Eur.
9. Účastník súťaže je povinný v súťažnom návrhu uviesť ním navrhovanú kúpnu cenu za novovytvorený pozemok v celkovej výmere 9 800 m², minimálna kúpna cena sa nestanovuje.
10. Účastníci súťaže sú povinní pred podaním súťažného návrhu zložiť finančnú zábezpeku vo výške 412 747,00 Eur, ktorá predstavuje 30 % z ceny stanovenej znaleckým posudkom.
- 11.1 V prípade, že podmienky obchodnej verejnej súťaže splnia viacerí účastníci, postúpia do záverečnej fázy výberu uchádzača formou elektronickej aukcie. Podrobné podmienky účasti v elektronickej aukcii budú uvedené v pozvánke na účasť v elektronickej aukcii.
- 11.2 Kritériom pre posúdenie súťažných návrhov je najvyššia ponúknutá kúpna cena.
- 11.3 Ak sa do súťaže prihlási iba jeden účastník, ktorý splní podmienky súťaže, výber elektronickou aukciou sa nekoná. V tomto prípade podlieha vybraný účastník schváleniu mestským zastupiteľstvom v súlade s bodom 6 týchto podmienok.
12. Súťažné návrhy v zalepenej obálke sa budú označovať heslom „Obchodná verejná súťaž - predaj pozemku k. ú. Dúbravka, Na vrátkach - NEOTVÁRAŤ“.

13. Celá kúpna cena bude zaplatená na účet vyhlasovateľa naraz do 30 dní odo dňa podpísania kúpnej zmluvy oboma zmluvnými stranami.
14. V prípade, ak víťaz súťaže neuhradí v lehote do 30 dní odo dňa podpísania kúpnej zmluvy oboma zmluvnými stranami celú kúpnu cenu, má sa za to, že obe zmluvné strany od zmluvy odstúpili a zmluva sa od počiatku zrušuje.
15. Vyhlasovateľ si vyhradzuje právo uzatvoriť kúpnu zmluvu o prevode vlastníctva k nehnuteľnosti výlučne len s víťazom súťaže.
16. Účastníci, ktorí sú fyzickými osobami – podnikateľmi, sú povinní predložiť spolu so súťažným návrhom originál výpisu živnostenského oprávnenia nie staršieho ako 1 mesiac.
17. Vybraný účastník v elektronickej aukcii sa zaväzuje v lehote stanovenej v pozvánke na účasť v elektronickej aukcii predložiť upravený návrh priloženej kúpnej zmluvy v článku III. (kúpna cena), v ktorom uvedie kúpnu cenu podľa výsledku elektronickej aukcie.

II. so všeobecne schválenými podmienkami :

1. Obchodná verejná súťaž bude vyhlásená v súlade so „Všeobecnými podmienkami obchodných verejných súťaží na prevod vlastníctva nehnuteľného majetku hlavného mesta SR Bratislavy“, ktoré boli schválené na Mestskom zastupiteľstve hlavného mesta SR Bratislavy uznesením č. 908/2010 zo dňa 25. 02. 2010, vrátane ďalších zmien schválených uznesením Mestského zastupiteľstva hlavného mesta SR Bratislavy č. 1055/2013 zo dňa 24. - 25. 04. 2013 a v súlade s týmito osobitne schválenými podmienkami.
2. Predložený návrh, t. z. návrh kúpnej zmluvy bude spracovaný v zmysle príslušných ustanovení Občianskeho zákonníka a v zmysle „Všeobecných podmienok obchodných verejných súťaží na prevod vlastníctva nehnuteľného majetku hlavného mesta SR Bratislavy“ schválených na Mestskom zastupiteľstve hlavného mesta SR Bratislavy uznesením č. 908/2010 zo dňa 25. 02. 2010, vrátane ďalších zmien schválených uznesením Mestského zastupiteľstva hlavného mesta SR Bratislavy č. 1055/2013 zo dňa 24. - 25. 04. 2013 a v súlade s týmito osobitne schválenými podmienkami.

Dôvodová správa

PREDMET : Návrh na schválenie predaja nehnuteľnosti v k. ú. Dúbravka, Na vrátkach, pozemku parc. č. 3400/158, formou obchodnej verejnej súťaže a schválenie podmienok obchodnej verejnej súťaže

ŠPECIFIKÁCIA POZEMKU

k.ú. Dúbravka

<u>parc. č.</u>	<u>druh pozemku</u>	<u>výmera v m²</u>	<u>pozn.</u>
3400/158	ostatné plochy	9800 m ²	pozemok registra „C“

LV č. 847, vo vlastníctve hlavného mesta SR Bratislavy

SKUTKOVÝ STAV

Hlavné mesto SR Bratislava je vlastníkom pozemku uvedeného v špecifikácii.

Podľa znaleckého posudku č. 12/2013 zo dňa 10.4.2013, vyhotoveného znalcom Ing. Jozefom Fajnorom, je jednotková hodnota pozemku registra „C“ parc. č. 3400/158 ocenená na 140,39 Eur/m². Všeobecná hodnota pozemku po zaokrúhlení predstavuje sumu 1 375 822,00 Eur.

Predaj uvedenej nehnuteľnosti sa navrhuje formou obchodnej verejnej súťaže podľa § 9a ods. 1 písm. a) zákona SNR č. 138/1991 Zb. o majetku obcí, v znení neskorších predpisov, a §§ 281 a nasl. zákona č. 513/1991 Zb., Obchodného zákonníka, v znení neskorších predpisov.

Obchodná verejná súťaž bude vyhlásená v súlade so „Všeobecnými podmienkami obchodných verejných súťaží na prevod vlastníctva nehnuteľného majetku hlavného mesta SR Bratislavy“, ktoré boli schválené na Mestskom zastupiteľstve hlavného mesta SR Bratislavy uznesením č. 908/2010 zo dňa 25.2.2010, vrátane ich zmien, a v súlade s podmienkami uvedenými v návrhu uznesenia.

V súlade s článkom 80 ods. 2 písm. c) Štatútu hlavného mesta SR Bratislavy Mestské zastupiteľstvo hlavného mesta SR Bratislavy schvaľuje vybraného účastníka obchodnej verejnej súťaže, ktorý predložil najvýhodnejšiu ponuku.

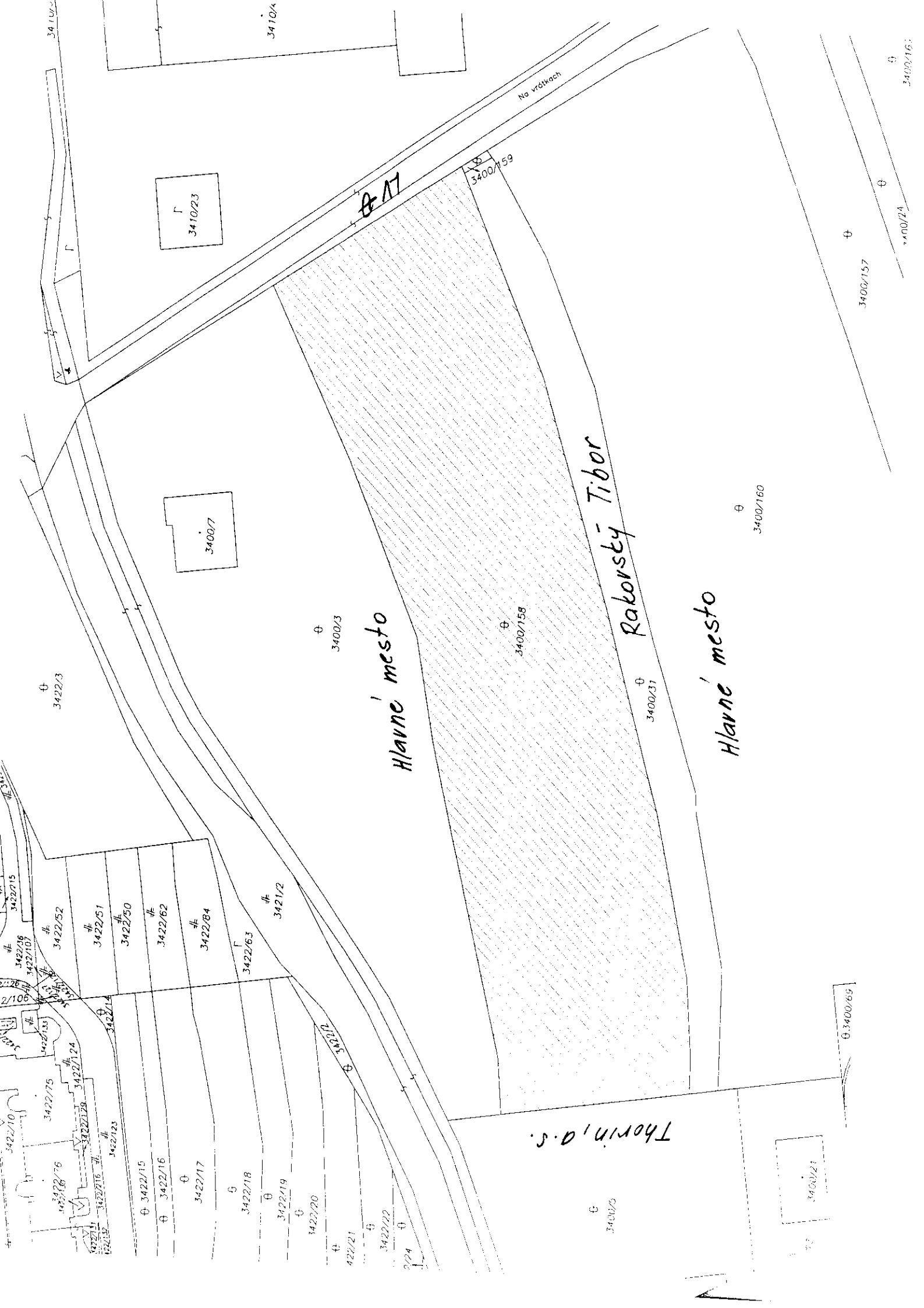
Dňa 18.6.2012 bola na základe uznesenia Mestského zastupiteľstva hlavného mesta SR Bratislavy č. 617/2012 zo dňa 31. 5. 2012 vyhlásená obchodná verejná súťaž na predaj pozemku uvedeného v špecifikácii. Minimálna kúpna cena bola schválená v sume 1 038 800,00 Eur. K vyhlásenej obchodnej verejnej súťaži neboli doručené žiadne súťažné návrhy.

Na základe tejto skutočnosti a v súlade so „Všeobecnými podmienkami obchodných verejných súťaží na prevod vlastníctva nehnuteľného majetku hlavného mesta SR Bratislavy“, ktoré boli schválené na Mestskom zastupiteľstve hlavného mesta SR Bratislavy uznesením č. 908/2010 zo dňa 25.02.2010, vrátane ich zmien (uznesenie č. 1055/2013 zo dňa 24.-25.04.2013) sa navrhovaná obchodná verejná súťaž vyhlasuje bez stanovenia minimálnej kúpnej ceny.

Oddelenie nájmov nehnuteľností neeviduje k predmetnému pozemku žiadny nájomný vzťah.

Stanoviská odborných útvarov magistrátu sú prílohou materiálu.

Stanovisko starostu MČ Bratislava – Dúbravka je súhlasné.



3410/23

3400/7

17

3400/59

Na vrtkách

3400/157

3400/24

3400/16

3400/3

Hlavné mesto

3400/158

Rakovský Tibor

3400/31

Hlavné mesto

3400/160

3422/3

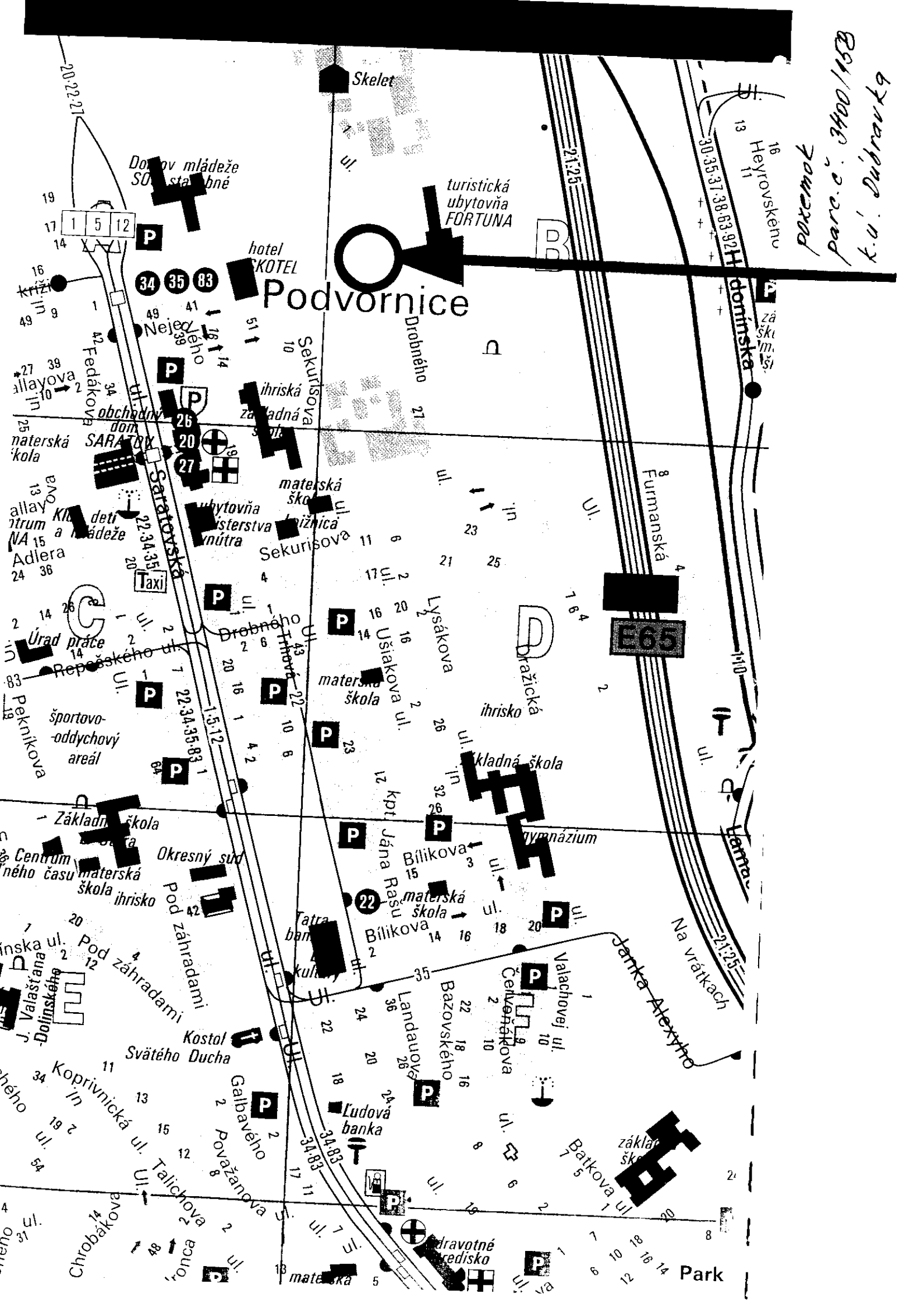
3422/10
3422/11
3422/12
3422/13
3422/14
3422/15
3422/16
3422/17
3422/18
3422/19
3422/20
3422/21
3422/22
3422/23
3422/24
3422/25
3422/26
3422/27
3422/28
3422/29
3422/30
3422/31
3422/32
3422/33
3422/34
3422/35
3422/36
3422/37
3422/38
3422/39
3422/40
3422/41
3422/42
3422/43
3422/44
3422/45
3422/46
3422/47
3422/48
3422/49
3422/50
3422/51
3422/52
3422/53
3422/54
3422/55
3422/56
3422/57
3422/58
3422/59
3422/60
3422/61
3422/62
3422/63
3422/64
3422/65
3422/66
3422/67
3422/68
3422/69
3422/70
3422/71
3422/72
3422/73
3422/74
3422/75
3422/76
3422/77
3422/78
3422/79
3422/80
3422/81
3422/82
3422/83
3422/84
3422/85
3422/86
3422/87
3422/88
3422/89
3422/90
3422/91
3422/92
3422/93
3422/94
3422/95
3422/96
3422/97
3422/98
3422/99
3423/00

Thorin, a.s.

3400/5

3400/21

3400/69



Podvornice

pocet: 3400/158
k.u. Dubravka



E65

Skelet

turistická ubytovňa FORTUNA

hotel SKOTEL

Dobrov mládeže SOŠ státné

1 5 12

34 35 83

Nejedy

športová základná škola

materská škola

športovo-oddychový areál

Úrad práce

Republikového

športovo-oddychový areál

Základná škola

Centrum

materská škola

Pod záhradami

Kostol Svätého Ducha

Koprivnická ul.

Talichova ul.

Chrobáková ul.

Galbavého ul.

Považanova ul.

materská škola

Trnavotné redisko

Sekurisova

Drobného

Športová základná škola

materská škola

Športovo-oddychový areál

Úrad práce

Republikového

športovo-oddychový areál

Základná škola

Centrum

materská škola

Pod záhradami

Kostol Svätého Ducha

Koprivnická ul.

Talichova ul.

Chrobáková ul.

Galbavého ul.

Považanova ul.

materská škola

Trnavotné redisko

Lysakova

Ušiakova ul.

materská škola

športovo-oddychový areál

Úrad práce

Republikového

športovo-oddychový areál

Základná škola

Centrum

materská škola

Pod záhradami

Kostol Svätého Ducha

Koprivnická ul.

Talichova ul.

Chrobáková ul.

Galbavého ul.

Považanova ul.

materská škola

Lysakova

Ušiakova ul.

materská škola

športovo-oddychový areál

Úrad práce

Republikového

športovo-oddychový areál

Základná škola

Centrum

materská škola

Pod záhradami

Kostol Svätého Ducha

Koprivnická ul.

Talichova ul.

Chrobáková ul.

Galbavého ul.

Považanova ul.

materská škola

Lysakova

Ušiakova ul.

materská škola

športovo-oddychový areál

Úrad práce

Republikového

športovo-oddychový areál

Základná škola

Centrum

materská škola

Pod záhradami

Kostol Svätého Ducha

Koprivnická ul.

Talichova ul.

Chrobáková ul.

Galbavého ul.

Považanova ul.

materská škola

Lysakova

Ušiakova ul.

materská škola

športovo-oddychový areál

Úrad práce

Republikového

športovo-oddychový areál

Základná škola

Centrum

materská škola

Pod záhradami

Kostol Svätého Ducha

Koprivnická ul.

Talichova ul.

Chrobáková ul.

Galbavého ul.

Považanova ul.

materská škola

Lysakova

Ušiakova ul.

materská škola

športovo-oddychový areál

Úrad práce

Republikového

športovo-oddychový areál

Základná škola

Centrum

materská škola

Pod záhradami

Kostol Svätého Ducha

Koprivnická ul.

Talichova ul.

Chrobáková ul.

Galbavého ul.

Považanova ul.

materská škola

Lysakova

Ušiakova ul.

materská škola

športovo-oddychový areál

Úrad práce

Republikového

športovo-oddychový areál

Základná škola

Centrum

materská škola

Pod záhradami

Kostol Svätého Ducha

Koprivnická ul.

Talichova ul.

Chrobáková ul.

Galbavého ul.

Považanova ul.

materská škola

Lysakova

Ušiakova ul.

materská škola

športovo-oddychový areál

Úrad práce

Republikového

športovo-oddychový areál

Základná škola

Centrum

materská škola

Pod záhradami

Kostol Svätého Ducha

Koprivnická ul.

Talichova ul.

Chrobáková ul.

Galbavého ul.

Považanova ul.

materská škola

VÝPIS Z KATASTRA NEHNUTEĽNOSTÍ

Okres: Bratislava IV

Vytvorené cez katastrálny portál

Obec: BA-m.č. DÚBRAVKA

Dátum vyhotovenia 24.04.2013

Katastrálne územie: Dúbravka

Čas vyhotovenia: 08:52:10

ČIASTOČNÝ VÝPIS Z LISTU VLASTNÍCTVA č. 847

ČASŤ A: MAJETKOVÁ PODSTATA

PARCELY registra "C" evidované na katastrálnej mape

Parcelné číslo	Výmera v m ²	Druh pozemku	Spôsob využ. p.	Umiest. pozemku	Právny vzťah	Druh ch.n.
3400/158	9800	Ostatné plochy	37	1		

Legenda:

Spôsob využívania pozemku:

37 - Pozemok, na ktorom sú skaly, svahy, rokliny, výmole, vysoké medze s krovím alebo kamením a iné plochy, ktoré neposkytujú trvalý úžitok

Umiestnenie pozemku:

1 - Pozemok je umiestnený v zastavanom území obce

Ostatné parcely nevyžiadané

ČASŤ B: VLASTNÍCI A INÉ OPRÁVNENÉ OSOBY

Por. číslo Priezvisko, meno (názov), rodné priezvisko, dátum narodenia, rodné číslo (IČO) a Spoluvlastnícky podiel miesto trvalého pobytu (sídlo) vlastníka

Účastník právneho vzťahu:

Vlastník

1 Hlavné mesto Slovenskej republiky Bratislava, Primaciálne námestie 1, Bratislava, PSČ 814 99, SR

1 / 1

IČO :

Poznámka	V zmysle ustanovenia §39 ods.2 Katastrálneho zákona údaje katastra, ktorých hodnovernosť bola spochybnená sa nesmú používať - dvojité vlastníctvo parc.č.3449/277, 3449/278, 3449/279, 3449/280 na LV 847 na základe vyvlastňovacieho rozhodnutia č.773/72-330.Dr.Vd. a časti pôvodnej nehnuteľnosti parc.č.913 na LV 4711 na základe osvedčenia o dedičstve 38D/1680/2006-71, Dnot 23/2007, Z-1144/08
Poznámka	'hodnovernosť' údajov katastra nehnuteľností o práve k nehnuteľnosti bola k časti pozemku p.č. 2550/1, k časti pozemku p.č. 2550/3 vedenom na LV č.847 k.ú. Dúbravka na základe listín kúpna zmluva zo dňa 30.09.1976 a kúpna zmluva zo dňa 30.11.1979 a k časti pozemku p.č. 2555/2, k časti 142m2 pozemku p.č. 2555/4 a k časti pozemku p.č. 2555/6 vedeným na LV 1286 k.ú. Dúbravka na základe Vyvlastňovacieho rozhodnutia Obvodného národného výboru Bratislava IV, odbor Výstavby a územného plánovania č.Výst.12880-5651/1974 zo dňa 14.08.1974 spochybnená z dôvodu duplicity vlastníctva k pozemku registra 'E' 1154 zapísanom na LV č.3071 k.ú. Lamač na základe rozhodnutia ŠN Bratislava 4 č. D733/89-17 zo dňa 06.04.1990 a darovacej zmluvy V-8286/05 zo dňa 23.05.2006.'X-1111/08
Poznámka	'Hodnovernosť' údajov vlastníckeho práva k častiam pozemkov registra 'C' parc.č. 3410/23, č. 3410/2 bola spochybnená duplicitou vlastníctva s čast'ami pozemkov registra 'E' parc.č. 831 a č.854 zapísaných na LV č.1791, na základe listín- dedičského rozhodnutia č.D 71/85 a Rozhodnutia č. Výst. 1732/70-330.'
Poznámka	'Hodnovernosť' údajov vlastníckeho práva k častiam pozemkov registra 'C' parc.č. 3400/7, č. 3400/3, č.3421/2 bola spochybnená duplicitou vlastníctva s čast'ami pozemkov registra 'E' parc.č. 832 a č.855 zapísaných na LV č.1791, na základe listín- dedičského rozhodnutia č.D 71/85 a Rozhodnutia č. Výst. 1732/70-330.'
Poznámka	'Hodnovernosť' údajov vlastníckeho práva k častiam pozemkov registra 'C' parc.č. 3449/2, č. 1212/1, 1212/2, č.1218, č.1207, č. 1197, č. 1165, č.1164/4, č.1174/1, č.1177, č. 1169, č.1164 č.836 zapísaných na LV č.1791, na základe listín- dedičského rozhodnutia č.D 71/85 a Kúpnyimi zmluvami zo dňa 8.03.1972 a 19.04.1974.' (zápis GP č. 82/2010 nové parc. č. 3449/295, 3449/296, 3449/298, 3449/299, 3449/300, 3449/301, 3449/303, 3449/304, 3449/305, Z-1404/11), pvz. 2807/09
Titul nadobudnutia	Žiadosť MAGS SNM 16837/07-1/407025 z 07.05.2007, GP č. 20/2007
Titul nadobudnutia	Zápis parc.č.1813/2 GP č.71/2007 (čo.2828/2007) žiadosť č.MAGS SNM-38377/07-2/520443 z 21.11.2007- Z-12657/07.
Titul nadobudnutia	Zápis vlastníckeho práva do KN, Z-3356/2007
Titul nadobudnutia	Kúpna zmluva zo dňa 27.06.1979 - žiadosť MAGS SNM 29631/08-1/67379 zo dňa

Informatívny výpis

1/12

Aktualizácia katastrálneho portálu: 20.04.2013

MAGISTRÁT HLAVNÉHO MESTA SLOVENSKEJ REPUBLIKY BRATISLAVY
oddelenie územného rozvoja mesta

Primaciálne nám. 1, P. O. Box 192, 814 99 Bratislava 1

Oddelenie správy nehnuteľností
Tu

Váš list číslo/zo dňa

MAG SNM 17891/13 z 28. 3. 2012

Naše číslo

MAGS ORM 44364/13-250294

Vybavuje/linka

Ing. arch. Szabóová/610

Bratislava

09. 04. 2013

MAG 257958/2013

Vec:

Územnoplánovacia informácia

žiadateľ:	OSN
žiadosť zo dňa :	28. 03. 2013
pozemok parc. číslo:	3400/158 a 3400/160 podľa Vami priloženej mapky
katastrálne územie:	Dúbravka
bližšia lokalizácia pozemku v území:	Podvornice
zámer žiadateľa:	predaj pozemkov registra „C“

Územný plán hlavného mesta SR Bratislavy, rok 2007, v znení zmien a doplnkov stanovuje pre územie, ktorého súčasťou sú pozemky parc. č. 3400/158 a 3400/160: **funkčné využitie územia:** zmiešané územia bývania a občianskej vybavenosti, **rozvojové územie:**

Funkčné využitie územia:

zmiešané územia bývania a občianskej vybavenosti číslo funkcie 501 (tabuľka C.2 501 v prílohe listu)

Podmienky funkčného využitia plôch

Územia slúžiace predovšetkým pre umiestnenie polyfunkčných objektov bývania a občianskej vybavenosti v zónach celomestského a nadmestského významu a na rozvojových osiach, s dôrazom na vytváranie mestského prostredia a zariadenia občianskej vybavenosti zabezpečujúce vysokú komplexitu prostredia centier a mestských tried.

Podľa polohy v organizme mesta je to prevažne viacpodlažná zástavba, v územiach vonkajšieho mesta málopodlažná zástavba. Podiel bývania je v rozmedzí do 70 % celkových podlažných plôch nadzemnej časti zástavby funkčnej plochy. Zariadenia občianskej vybavenosti sú situované predovšetkým ako vstavané zariadenia v polyfunkčných objektoch.

Súčasťou územia sú plochy zelene, vodné plochy ako súčasť parteru, dopravné a technické vybavenie, garáže a zariadenia pre požiarnu a civilnú obranu.

Spôsoby využitia funkčných plôch

Prevládajúce: polyfunkčné objekty bývania a občianskej vybavenosti

Prípustné: V území je prípustné umiestňovať najmä: bytové domy, zariadenia občianskej vybavenosti zabezpečujúce vysokú komplexnosť prostredia centier a mestských tried: zariadenia administratívy, správy a riadenia, zariadenia kultúry a zábavy, zariadenia cirkví a na vykonávanie obradov, ubytovacie zariadenia cestovného ruchu, zariadenia verejného stravovania, zariadenia obchodu a služieb, zariadenia zdravotníctva a sociálnej starostlivosti, zariadenia školstva, vedy a výskumu, zeleň líniovú a plošnú, vodné plochy ako súčasť parteru a plôch zelene, zariadenia a vedenia technickej a dopravnej vybavenosti pre obsluhu územia

Laurinská 7, II. poschodie, č. dverí 208

TELEFÓN
02/59 35 62 35

FAX
02/59 35 64 46

BANKOVÉ SPOJENIE
VÚB 6327-012/0200

IČO
603 481

INTERNET
www.bratislava.sk

E-MAIL
orm@bratislava.sk

Prípustné v obmedzenom rozsahu: V území je prípustné umiestňovať v obmedzenom rozsahu najmä: rodinné domy, zariadenia športu, účelové zariadenia verejnej a štátnej správy, zariadenia drobných prevádzok výroby a služieb bez rušivých vplyvov na okolie, zariadenia na separovaný zber komunálnych odpadov miestneho významu vrátane komunálnych odpadov s obsahom škodlivín z domácnosti

Nepripustné: V území nie je prípustné umiestňovať najmä: zariadenia s negatívnymi účinkami na stavby a zariadenia v ich okolí, areálové zariadenia občianskej vybavenosti s vysokou koncentráciou osôb a nárokmi na obsluhu územia, zariadenia veľkoobchodu, autokempingy, areály priemyselných podnikov, zariadenia priemyselnej a poľnohospodárskej výroby, skladové areály, distribučné centrá a logistické parky, stavebné dvory, stavby na individuálnu rekreáciu, zariadenia odpadového hospodárstva okrem prípustných v obmedzenom rozsahu, tranzitné vedenia technickej vybavenosti nadradeného významu, stavby a zariadenia nesúvisiace s funkciou

Intenzita využitia územia:

Parcelly sú súčasťou územia, ktoré je definované ako **rozvojové územie**.

Rozvojové územie je územie mesta, v ktorom územný plán navrhuje novú výstavbu na doteraz nezastavaných plochách, zásadnú zmenu funkčného využitia, zmenu spôsobu zástavby veľkého rozsahu. V danom území územný plán stanovuje nasledovné regulatívy intenzity využitia územia, viažuce sa k určenému funkčnému využitiu:

kód regulácie G

Kód regul.	IPP max.	Kód funkcie	Názov urbanistickej funkcie	Priestorové usporiadanie	IzP max.	KZ min.
G	1.8	501	Zmiešané územia bývania a občianskej vybavenosti	zástavba mestského typu	0.30	0.20

Poznámka:

- *index podlažných plôch (IPP)*, udáva pomer celkovej výmery podlažnej plochy nadzemnej časti zástavby k celkovej výmere vymedzeného územia funkčnej plochy, príp. jej časti. Je formulovaný ako maximálne prípustná miera využitia územia. Výhodou tohto ukazovateľa je zrozumiteľnosť a jednoznačnosť stanovenej požiadavky a jednoduša možnosť vyjadrenia ďalších nadväzných ukazovateľov, kritérií a odporúčaní.
- *index zastavaných plôch (IzP)* udáva pomer súčtu zastavaných plôch vo vymedzenom území funkčnej plochy, príp. jej časti k celkovej výmere vymedzeného územia. Je stanovený v závislosti na polohe a význame konkrétneho územia, na spôsobe funkčného využitia a na druhu zástavby.
- *koeficient zelene (KZ)* udáva pomer medzi započítateľnými plochami zelene (zeleň na rastlom teréne, zeleň nad podzemnými konštrukciami) a celkovou výmerou vymedzeného územia. V regulácii stanovuje nároky na minimálny rozsah zelene v rámci regulovanej funkčnej plochy a pôsobí vo vzájomnej previazanosti s vlastnou funkciou. Stanovený je najmä v závislosti na spôsobe funkčného využitia a polohe rozvojového územia v rámci mesta.
- podiel započítateľných plôch zelene v území (m^2) = KZ x rozloha funkčnej plochy (m^2).

Informujeme Vás, že Územný plán hlavného mesta SR Bratislavy, rok 2007 a jeho zmeny a doplnky 01 a zmeny a doplnky 02 sú zverejnené na adrese:

http://www.bratislava.sk/vismo/dokumenty2.asp?id_org=700000&id=11031292&p1=67484.

Ďalšie územnoplánovacie dokumentácie a územnoplánovacie podklady sú zverejnené na adrese:

http://www.bratislava.sk/vismo/dokumenty2.asp?id_org=700000&id=74384&p1=53195.

Komplexné informácie o Vašom záujmovom území získate nahliadnutím do zverejnených hore uvedených dokumentov.

Upozorňujeme, že predmetom územnoplánovacej informácie nie sú majetkovoprávne vzťahy k pozemku. Územnoplánovacia informácia na ten istý pozemok môže byť vydaná viacerým žiadateľom.

Územnoplánovacia informácia č. MAGS ORM 44364/13-250294 zo dňa 09. 04. 2013 platí jeden rok odo dňa jej vydania, ak nebola schválená nová územnoplánovacia dokumentácia alebo jej zmeny a doplnky, na základe ktorých bola vydaná.

S pozdravom

Ing. Mária Kullmanová
vedúca oddelenia

C. 2. REGULÁCIA FUNKČNÉHO VYUŽITIA PLÔCH

ZMIEŠANÉ ÚZEMIA		501
501	zmiešané územia bývania a občianskej vybavenosti	
502	zmiešané územia obchodu a služieb výrobných a nevýrobných	
PODMIENKY FUNKČNÉHO VYUŽITIA PLÔCH		
<p>Územia slúžiace predovšetkým pre umiestnenie polyfunkčných objektov bývania a občianskej vybavenosti v zónach celomestského a nadmestského významu a na rozvojových osiach, s dôrazom na vytváranie mestského prostredia a zariadenia občianskej vybavenosti zabezpečujúce vysokú komplexitu prostredia centier a mestských tried.</p> <p>Podľa polohy v organizme mesta je to prevažne viacpodlažná zástavba, v územiach vonkajšieho mesta málopodlažná zástavba. Podiel bývania je v rozmedzí do 70 % celkových podlažných plôch nadzemnej časti zástavby funkčnej plochy. Zariadenia občianskej vybavenosti sú situované predovšetkým ako vstavané zariadenia v polyfunkčných objektoch.</p> <p>Súčasťou územia sú plochy zelene, vodné plochy ako súčasť parteru, dopravné a technické vybavenie, garáže a zariadenia pre požiarnu a civilnú obranu.</p>		
SPOSÔBY VYUŽITIA FUNKČNÝCH PLÔCH		
prevládajúce		
- polyfunkčné objekty bývania a občianskej vybavenosti		
prípustné		
V území je prípustné umiestňovať najmä :		
<ul style="list-style-type: none"> - bytové domy - zariadenia občianskej vybavenosti zabezpečujúce vysokú komplexnosť prostredia centier a mestských tried: <ul style="list-style-type: none"> - zariadenia administratívy, správy a riadenia - zariadenia kultúry a zábavy - zariadenia cirkví a na vykonávanie obradov - ubytovacie zariadenia cestovného ruchu - zariadenia verejného stravovania - zariadenia obchodu a služieb - zariadenia zdravotníctva a sociálnej starostlivosti - zariadenia školstva, vedy a výskumu - zeleň líniovú a plošnú - vodné plochy ako súčasť parteru a plôch zelene - zariadenia a vedenia technickej a dopravnej vybavenosti pre obsluhu územia 		
prípustné v obmedzenom rozsahu		
V území je prípustné umiestňovať v obmedzenom rozsahu najmä :		
<ul style="list-style-type: none"> - rodinné domy - zariadenia športu - účelové zariadenia verejnej a štátnej správy - zariadenia drobných prevádzok výroby a služieb bez rušivých vplyvov na okolie - zariadenia na separovaný zber komunálnych odpadov miestneho významu vrátane komunálnych odpadov s obsahom škodlivín z domácnosti 		
nepripustné		
V území nie je prípustné umiestňovať najmä:		
<ul style="list-style-type: none"> - zariadenia s negatívnymi účinkami na stavby a zariadenia v ich okolí - areálové zariadenia občianskej vybavenosti s vysokou koncentráciou osôb a nárokmi na obsluhu územia - zariadenia veľkoobchodu - autokempingy - areály priemyselných podnikov, zariadenia priemyselnej a poľnohospodárskej výroby - skladové areály, distribučné centrá a logistické parky, stavebné dvory - stavby na individuálnu rekreáciu - zariadenia odpadového hospodárstva okrem prípustných v obmedzenom rozsahu - tranzitné vedenia technickej vybavenosti nadradeného významu - stavby a zariadenia nesúvisiace s funkciou 		

Stanovisko
Referátu generelov technickej infraštruktúry OUP

Žiadateľ	SNM		Referent
Predmet podania	Predaj pozemku		OURM :
Katastrálne územie	Dúbravka	Parc.č.: 3400/158	
Č.j.	MAGS OUP 44 407/2013-250 295	MAGS SNM 17 891/2013-250 293	
GTI č.j.	GTI/206/13	OUP č. 277/13	
Dátum prijmu na GTI	5.4.2013	EIA č.	
Dátum exped. z GTI	8.4.2013	Komu : <i>SNM</i>	<i>254 064</i>
Podpis ved. referátu		Podpis ved. odd.	

Na príprave stanoviska sa za jednotlivé funkčné systémy technickej infraštruktúry podieľali :

Ing. Daniel Pospíšil : Zásobovanie vodou
 Ing. Peter Hreško : Zásobovanie elektrickou energiou
 Ing. Helena Šimlovičová : Telekomunikácie, kolektory

Stanovisko :

Pozdĺž východnej hranice pozemkov prechádza splašková kanalizácia DN 300 mm a cez pozemky STL plynovod DN 150 mm.

MAGISTRÁT HLAVNÉHO MESTA SLOVENSKEJ REPUBLIKY BRATISLAVY
Oddelenie životného prostredia

Primaciálne nám. 1, P. O. Box 192, 814 99 Bratislava 1

Oddelenie správy nehnuteľností

TU

Váš list číslo/zo dňa

25.04.2013

Naše číslo

MAGS 38627/2013-250301
kópia:254737

Vybavuje/linka

Ing. Zvala/196

Bratislava

09.04.2013

Vec

Súborná žiadosť o stanovisko k predaju p.č. 3400/158,160 k.ú. Dúbravka OVS – stanovisko


Listom dňa 28.03.2013 ste požiadali Oddelenie životného prostredia o stanovisko k predaju pozemkov registra „C“ v k. ú. Dúbravka, parc. č. 3400/158 a parc. č. 3400/160 spolu vo výmere 23 250 m².

Nadväznc na § 39 ods. 2 zákona č. 223/2001 Z. z. o odpadoch a o zmene a doplnení niektorých zákonov v znení neskorších predpisov, a všeobecne záväzného nariadenia hlavného mesta SR Bratislavy č. 12/2001 o nakladaní s komunálnymi odpadmi a drobnými stavebnými odpadmi v znení neskorších zmien a doplnkov (ďalej len „VZN č. 12/2001“) dávame nasledovné vyjadrenie:

Z hľadiska odpadového hospodárstva **súhlasíme** s predajom pozemkov parc. č. 3400/158 a parc. č. 3400/160 v celkovej výmere 23 250 m², k. ú. Dúbravka za nasledovných podmienok:

1. Nakladať s odpadmi v súlade so zákonom č. 223/2001 Z. z. o odpadoch a o zmene a doplnení niektorých zákonov (najmä § 40) a s ním súvisiacimi právnymi predpismi.
2. Dodržiavať čistotu a poriadok podľa všeobecne záväzného nariadenia príslušnej mestskej časti.

S pozdravom


Ing. Tatiana Adamecová
vedúca oddelenia životného prostredia

Laurinská 7, 1. II. poschodie, č. dverí 215

TELEFÓN

02/59 35 61 96

FAX

02/54 41 43 93

BANKOVÉ SPOJENIE

VÚB 6327-012/0200

IČO


603 481

INTERNET

www.bratislava.sk

E-MAIL

ozp@bratislava.sk



Ing. Ján Sandtner
starosta
Mestskej časti
Bratislava - Dúbravka

262346

Bratislava 17. apríla 2013
OMPAL-5417/1078/2013

Vážený pán primátor,


listom zo dňa 28. marca 2013 č. MAGS SNM 17891/13-25/264265, doručeným mestskej časti Bratislava-Dúbravka dňa 12.04.2013, ste ma požiadali o stanovisko k predaju pozemkov registra „C“ v k. ú. Dúbravka parc. č. 3400/158 ostatné plochy o výmere 9 800 m² a parc. č. 3400/160 ostatné plochy o výmere 13 450 m² s tým, že pozemky sa budú predávať podľa zákona SNR č. 138/1991 Zb. o majetku obcí v znení neskorších predpisov formou verejnej obchodnej súťaže.

Oznamujem Vám, že s predajom pozemku parc. č. 3400/158 ostatné plochy o výmere 9 800 m² súhlasím.

K predaju pozemku parc. č. 3400/160 ostatné plochy o výmere 13 450 m² sa vyjadrím až po termíne 30.04.2013 z dôvodu, že na základe Vašej žiadosti a žiadosti starostky mestskej časti Bratislava-Staré Mesto bude predmetom rokovania Miestneho zastupiteľstva mestskej časti Bratislava-Dúbravka dňa 30.04.2013 materiál – súhlas s vrátením zvereného majetku a odňatím nehnuteľností zverených do správy mestskej časti Bratislava-Dúbravka - pozemkov parc. č. 881/9, 882/17, 882/2 spolu o výmere 8 223 m² za účelom ich zámény za pozemok v k. ú. Staré Mesto parc. č. 7855/1 – parčík na Belopotockého ul., pričom ako jednu z náhrad za odňatie správy k uvedeným pozemkom Mestská časť Bratislava-Dúbravka požaduje od hlavného mesta SR Bratislavy zverenie pozemku parc. č. 3400/160 ostatné plochy o výmere 13 450 m² pri ul. Na Vrátkach do správy mestskej časti Bratislava-Dúbravka.

S pozdravom

Prilohy
- kópia listu z 15.04.2013



Vážený pán
RNDr. Milan Fláchnik, CSc.
primátor Hlavného mesta SR Bratislavy
Primaciálne námestie 1
814 99 Bratislava

Kúpna zmluva č. 048801421300

uzatvorená podľa § 588 a nasl. Občianskeho zákonníka medzi zmluvnými stranami

Hlavné mesto Slovenskej republiky Bratislava

Primaciálne námestie 1, 814 99 Bratislava

zastúpené: Milanom Ftáčnikom, primátorom mesta

Peňažný ústav: Československá obchodná banka, a.s.

Číslo účtu: 25826343/7500

Variabilný symbol: 488014213

IČO: 603 481

(ďalej len „predávajúci“)

a

I.

Meno a priezvisko, rodné priezvisko:

Dátum narodenia:

Adresa trvalého pobytu:

Rodné číslo:

Bankové spojenie:

Číslo telefónu:

E-mail:

(ďalej len „kupujúci“)

(platí pre fyzickú osobu)

II.

Obchodné meno:

Zastúpené:

Adresa sídla:

Zapísané v Obchodnom registri Okresného súdu,

Oddiel:....., vložka č.

IČO:

Bankové spojenie:

Číslo účtu:

Číslo telefónu:

E-mail:

(ďalej len „kupujúci“)

(platí pre právnickú osobu)

III.

Meno a priezvisko, rodné priezvisko:

Dátum narodenia:

Adresa trvalého pobytu:

Rodné číslo:

Bankové spojenie:

Číslo živnostenského oprávnenia:

Číslo telefónu:

E-mail:

(ďalej len „kupujúci“)

(platí pre fyzickú osobu – podnikateľa)

Článok I.

Predávajúci je výlučným vlastníkom pozemku registra „C“ KN v k. ú. Dúbravka, parc. č. 3400/158 – ostatné plochy vo výmere 9800 m², evidovaného na LV č. 847. Pozemok sa nachádza v okrese Bratislava IV, v obci Bratislava – mestská časť Dúbravka.

Článok II.

1) Predávajúci dňa 17.6.2013 vyhlásil v súlade s § 9a ods. 1 písm. a) zákona č. 138/1991 Zb. o majetku obcí, v znení neskorších predpisov, a podľa §§ 281 a nasl. Obchodného zákonníka, v znení neskorších predpisov, obchodnú verejnú súťaž na prevod vlastníctva k nehnuteľnosti uvedenej v článku I. tejto zmluvy.

2) Prevod nehnuteľnosti uvedenej v článku I. tejto zmluvy formou obchodnej verejnej súťaže a podmienky obchodnej verejnej súťaže schválilo Mestské zastupiteľstvo hlavného mesta SR Bratislava na svojom zasadnutí dňa uznesením č.

Článok III.

1) Predávajúci predáva nehnuteľnosť uvedenú v článku I. tejto zmluvy, pozemok registra „C“ KN nachádzajúci sa v k. ú. Dúbravka, parc. č. 3400/158 – ostatné plochy vo výmere 9800 m², evidovaný na LV č. 847, za cenu celkom,- Eur (slovom Eur), kupujúcemu, ktorý ho kupuje za túto cenu v celosti do svojho výlučného vlastníctva. Predaj sa uskutočňuje podľa § 9a ods. 1 písm. a) zákona č. 138/1991 Zb. o majetku obcí, v znení neskorších predpisov.

(Ak budú nehnuteľnosť kupovať manželia do bezpodielového spoluvlastníctva manželov, potom slová „do výlučného vlastníctva“ nahradia slovami „do bezpodielového spoluvlastníctva manželov“. Ak budú kupujúci kupovať nehnuteľnosť do podielového spoluvlastníctva, potom slová „do výlučného vlastníctva“ nahradia slovami „do podielového spoluvlastníctva“ a uvedú veľkosti podielov.)

2) Kupujúci berie na vedomie, že ako vybraný účastník v obchodnej verejnej súťaži podlieha v súlade s bodom 5.17. súťažných podmienok schváleniu v Mestskom zastupiteľstve hlavného mesta SR Bratislava.

3) Kupujúci dáva svojím podpisom na tejto zmluve súhlas k tomu, aby predávajúci v čase podpisovania kúpnej zmluvy doplnil v článku III. v bode 4 tejto zmluvy dátum schválenia vybraného účastníka v Mestskom zastupiteľstve hlavného mesta SR Bratislava, ako aj číslo uznesenia mestského zastupiteľstva, ktorým bol vybraný účastník schválený.

4) Vybratého účastníka, t. z. kupujúceho, schválilo mestské zastupiteľstvo hlavného mesta SR Bratislavy na svojom zasadnutí dňa uznesením č.

Článok IV.

1) Kupujúci vyhlasuje, že dňa zložil na účet predávajúceho č. **25824903/7500** vedený v Československej obchodnej banke, a.s., **variabilný symbol:**, **finančnú zábezpeku vo výške**, - Eur, ktorá sa započítava podľa podmienok obchodnej verejnej súťaže do kúpnej ceny.

2) Kupujúci dáva svojím podpisom na tejto zmluve súhlas k tomu, aby predávajúci v čase podpisovania kúpnej zmluvy doplnil v článku IV. v bode 3 tejto zmluvy výšku doplatku kúpnej ceny ako rozdiel medzi kúpnu cenou celkom a zaplatenou finančnou zábezpekou.

3) Kupujúci je povinný uhradiť doplatok kúpnej ceny vo výške,- Eur na účet predávajúceho č. 25826343/7500, vedený v Československej obchodnej banke, a.s., variabilný symbol č. 488014213 naraz do 30 dní odo dňa podpísania tejto kúpnej zmluvy druhou zmluvnou stranou, a to na základe fotokópie kúpnej zmluvy podpísanej oboma zmluvnými stranami. V tej istej lehote kupujúci uhradí na účet a variabilný symbol uvedený v tomto odseku náklady na vyhotovenie znaleckého posudku č. 12/2013 znalca Ing. Jozefa Fajnorom zo dňa 10.04.2013 vo výške 247,00 EUR.

4) Zmluvné strany sa dohodli, že ak kupujúci neuhradí celú kúpnu cenu naraz do 30 dní od podpísania kúpnej zmluvy oboma zmluvnými stranami, má sa za to, že obe zmluvné strany od tejto zmluvy odstúpili a táto zmluva sa od počiatku zrušuje. V prípade zrušenia zmluvy sa zmluvné strany riadia ustanoveniami Občianskeho zákonníka.

Článok V.

1) Kupujúci vyhlasuje, že mu je predmet kúpy uvedený v článku I. tejto zmluvy, dobre známy a že ho kupuje v takom stave, v akom sa nachádza.

2) Kupujúci bol oboznámený so stanoviskami odborných útvarov Magistrátu hlavného mesta SR Bratislavy k predaju nehnuteľnosti uvedenej v článku I., ktoré sú prílohou vyhlásenia obchodnej verejnej súťaže, a to s územnoplánovacou informáciou zo dňa 09.04.2013, so súborným stanoviskom za oblasť dopravy zo dňa 17.4.2013, ďalej so stanoviskami referátu generelov technickej infraštruktúry zo dňa 08.04.2013 a oddelenia mestskej zelene zo dňa 23.4.2013, ako aj so stanoviskom oddelenia životného prostredia zo dňa 09.04.2013; kupujúci berie tieto stanoviská na vedomie a zaväzuje sa dodržiavať podmienky v nich stanovené.

3) Znaleckým posudkom č. 12/2013 zo dňa 10.04.2013, ktorý vyhotovil Ing. Jozef Fajnor, znalec z odboru stavebníctvo, odvetvie odhad hodnoty nehnuteľností, bol pozemok registra „C“ KN parc. č. 3400/158 ocenený sumou 140,39 Eur/m², t. z. sumou 1 380 000,- Eur.

Článok VI

1) Predávajúci vyhlasuje, že na predávanej nehnuteľnosti neviaznu žiadne dlhy, bremená ani iné právne povinnosti.

2) Predávajúci vyhlasuje, že nemá vedomosť o tom, že by bol ku dňu uzavretia tejto kúpnej zmluvy uplatnený nárok na navrátenia vlastníctva k predmetu predaja.

Článok VII

1) Kúpna zmluva nadobúda platnosť dňom podpísania zmluvy oboma zmluvnými stranami.

2) Táto kúpna zmluva je povinne zverejňovanou zmluvou podľa § 5a zákona č. 211/2000 Z.z. o slobodnom prístupe k informáciám, v znení neskorších predpisov.

3) Návrh na vklad do katastra nehnuteľností podá predávajúci do 10 dní po zaplatení kúpnej ceny a nákladov na vyhotovenie znaleckého posudku. Za zaplatenie kúpnej ceny a nákladov na vyhotovenie znaleckého posudku sa považuje ich pripísanie na účet predávajúceho. Kupujúci sa zaväzuje odovzdať kolkové známky potrebné na povolenie vkladu do katastra nehnuteľnosti kontaktnej osobe predávajúceho uvedenej v bode 3 vyhlásenie obchodnej verejnej súťaže najneskôr do zaplatenia kúpnej ceny. V opačnom prípade sa plynutie 10 – dňovej lehoty na podanie návrhu do katastra nehnuteľností posúva odo dňa doručenia kolkových známok a zaplatenia ďalších požadovaných nákladov.

4) Kupujúci nadobudne vlastnícke právo k predávanej nehnuteľnosti vkladom do katastra nehnuteľností.

5) Právne účinky vkladu vlastníckeho práva vznikajú na základe právoplatného rozhodnutia o jeho povolení príslušnou správou katastra. Rozhodnutie o povolení vkladu vlastníckeho práva nadobúda právoplatnosť dňom vydania rozhodnutia.

6) Do doby povolenia vkladu sú účastníci tejto zmluvy viazaní dohodnutými podmienkami zmluvy.

7) Kupujúci súhlasí so spracovaním osobných údajov v zmysle zákona č. 428/2002 Z.z. o ochrane osobných údajov, v znení neskorších predpisov, a so zverejnením tejto zmluvy

podľa zákona č. 211/2000 Z.z. o slobodnom prístupe k informáciám, v znení neskorších predpisov.

Článok VIII

1) Kúpna zmluva je vyhotovená v 6 rovnopisoch s platnosťou originálu, z ktorých 2 exempláre budú preložené Správe katastra pre hlavné mesto SR Bratislavu k návrhu na vklad vlastníckeho práva, tri rovnopisy obdrží predávajúci. Kupujúci obdrží po podpise zmluvy oboma zmluvnými stranami jej fotokópiu za účelom splnenia povinností vyplývajúcich mu z tejto zmluvy, rovnopis mu predávajúci odovzdá najneskôr do 10 dní odo dňa zaplata kúpnej ceny.

2) Zmluvné strany vyhlasujú, že ich zmluvná voľnosť nie je obmedzená, zmluvu uzatvorili na základe slobodnej vôle, zmluva nebola uzavretá v tiesni a ani za nápadne nevýhodných podmienok, zmluvu si prečítali, jej obsahu rozumejú a na znak súhlasu ju podpísali.

3) Práva a povinnosti neupravené touto zmluvou sa riadia príslušnými ustanoveniami Občianskeho zákonníka a ostatnými všeobecne záväznými právnymi predpismi.

V Bratislave, dňa

V Bratislave, dňa.....

PREDÁVAJÚCI:

KUPUJÚCI:

.....
Za Hlavné mesto SR Bratislavu
Milan Ftáčnik
primátor

.....

Výpis
zo zasadnutia komisie finančnej stratégie a pre správu a podnikanie s majetkom mesta MsZ
konaného dňa 14.5.2013

K bodu č. 41

Návrh na schválenie predaja pozemku v Bratislave, k.ú. Dúbravka, parc.č. 3400/158 Na vrátkach, formou obchodnej verejnej súťaže a schválenie podmienok obchodnej verejnej súťaže

Návrh uznesenia:

Komisia finančnej stratégie a pre správu a podnikanie s majetkom mesta MsZ **odporúča MsZ schváliť** predaj pozemku v k. ú. Dúbravka, parc. č. 3400/158 – ostatné plochy vo výmere 9800 m², evidovaného ako parcela registra „C“, LV č. 847, Na vrátkach, obchodnou verejnou súťažou formou výberu víťaza elektronickou aukciou v súlade so zmenou uznesenia Mestského zastupiteľstva hlavného mesta SR Bratislavy č. 908/2010 zo dňa 25.2.2010:

I. s osobitne schválenými podmienkami:

1. Súťažný návrh je možné podať len na kúpu predmetu predaja v celosti.
2. Obchodná verejná súťaž bude vyhlásená v termíne do 17.6.2013.
3. Súťažné podmienky a podklady bude možné prevziať v dňoch od 17.6.2013 do 2.9.2013 v čase od 9.00 hod. do 14.00 hod.
4. Súťažný návrh bude možné doručiť v dňoch od 17.6.2013 do 2.9.2013 do 16.00 hod.
5. Obálky so súťažnými návrhmi sa budú otvárať a súťažné návrhy sa budú vyhodnocovať dňa 4.9.2013. Otváranie obálok je neverejné.
 - 5.1. Účastník berie na vedomie, že v prípade viacerých účastníkov v obchodnej verejnej súťaži, ktorí splnili podmienky tejto súťaže, bude najvyššia navrhovaná kúpna cena v článku III. kúpnej zmluvy považovaná za východiskovú kúpnu cenu pri konečnej fáze výberu víťaza v elektronickej aukcii.
6. Vybraný účastník obchodnej verejnej súťaže podlieha schváleniu Mestským zastupiteľstvom hlavného mesta SR Bratislavy. Vybratému účastníkovi súťaže bude v lehote do 11.10.2013 odoslaný list s oznámením o tom, že je vybratým účastníkom súťaže a že bol schválený Mestským zastupiteľstvom hlavného mesta SR Bratislavy.
7. Výsledky vyhodnotenia súťaže budú zverejnené v termíne do 11.10.2013.
8. Účastníci súťaže sú povinní pred podaním súťažného návrhu zaplatiť paušálnu náhradu výdavkov vo výške 50,00 Eur.
9. Účastník súťaže je povinný v súťažnom návrhu uviesť ním navrhovanú kúpnu cenu za novovytvorený pozemok o celkovej výmere 9 800 m², minimálna kúpna cena sa nestanovuje.
10. Účastníci súťaže sú povinní pred podaním súťažného návrhu zložiť finančnú zábezpeku vo výške 412 747, 00 Eur, ktorá predstavuje 30 % z ceny stanovenej znaleckým posudkom.
 - 11.1. V prípade, že podmienky obchodnej verejnej súťaže splnia viacerí účastníci, postúpia do záverečnej fázy výberu uchádzača formou elektronickej aukcie. Podrobné podmienky účasti v elektronickej aukcii budú uvedené v pozvánke na účasť v elektronickej aukcii.
 - 11.2. Kritériom pre posúdenie súťažných návrhov je najvyššia ponúknutá kúpna cena.
 - 11.3. Ak sa do súťaže prihlási iba jeden účastník, ktorý splní podmienky súťaže, výber elektronickou aukciou sa nekoná. V tomto prípade podlieha vybraný účastník schváleniu mestským zastupiteľstvom v súlade s bodom 6. týchto podmienok.
12. Súťažné návrhy v zalepenej obálke sa budú označovať heslom „Obchodná verejná súťaž - predaj pozemku k. ú. Dúbravka, Na vrátkach - NEOTVÁRAŤ“.

13. Celá kúpna cena bude zaplatená na účet vyhlasovateľa naraz do 30 dní odo dňa podpísania kúpnej zmluvy oboma zmluvnými stranami.

14. V prípade, ak víťaz súťaže neuhradí v lehote do 30 dní odo dňa podpísania kúpnej zmluvy oboma zmluvnými stranami celú kúpnu cenu, má sa za to, že obe zmluvné strany od zmluvy odstúpili a zmluva sa od počiatku zrušuje.

15. Vyhlasovateľ si vyhradzuje právo uzatvoriť kúpnu zmluvu o prevode vlastníctva k nehnuteľnosti výlučne len s víťazom súťaže.

16. Účastníci, ktorí sú fyzickými osobami – podnikateľmi, sú povinní predložiť spolu so súťažným návrhom originál výpisu živnostenského oprávnenia nie staršieho ako 1 mesiac.

17. Vybratý účastník v elektronickej aukcii sa zaväzuje v lehote stanovenej v pozvánke na účasť v elektronickej aukcii predložiť upravený návrh priloženej kúpnej zmluvy v článku III. (kúpna cena), v ktorom uvedie kúpnu cenu podľa výsledku elektronickej aukcie.

II. so všeobecne schválenými podmienkami :

1. Obchodná verejná súťaž bude vyhlásená v súlade so „Všeobecnými podmienkami obchodných verejných súťaží na prevod vlastníctva nehnuteľného majetku hlavného mesta SR Bratislavy“, ktoré boli schválené na Mestskom zastupiteľstve hlavného mesta SR Bratislavy uznesením č. 908/2010 zo dňa 25.2.2010, vrátane ďalších zmien tohto uznesenia a v súlade s týmito osobitne schválenými podmienkami.

2. Predložený návrh, t. z. návrh kúpnej zmluvy bude spracovaný v zmysle príslušných ustanovení Občianskeho zákonníka a v zmysle „Všeobecných podmienok obchodných verejných súťaží na prevod vlastníctva nehnuteľného majetku hlavného mesta SR Bratislavy“ schválených na Mestskom zastupiteľstve hlavného mesta SR Bratislavy uznesením č. 908/2010 zo dňa 25.2.2010, vrátane ďalších zmien tohto uznesenia a v súlade s týmito osobitne schválenými podmienkami.

Hlasovanie:

prítomní: 7, za: 7, proti: 0, zdržal sa: 0

Za správnosť opisu : Ing. Henrieta Mičúchová,
V Bratislave, 14.5.2013

Návrh na schválenie predaja pozemku v Bratislave, k. ú. Dúbravka, parc. č. 3400/158, Na vrátkach, formou obchodnej verejnej súťaže a schválenie podmienok obchodnej verejnej súťaže

kód uzn.: 5.2

5.2.4

10.7.1

Uznesenie č. 897/2013

zo dňa 16. 05. 2013

Mestská rada po prerokovaní materiálu

odporúča

Mestskému zastupiteľstvu hlavného mesta SR Bratislavy

schváliť predaj pozemku v k. ú. Dúbravka, parc. č. 3400/158 – ostatné plochy vo výmere 9 800 m², evidovaného ako parcela registra „C“, LV č. 847, Na vrátkach, obchodnou verejnou súťažou formou výberu víťaza elektronickou aukciou v súlade so zmenou uznesenia Mestského zastupiteľstva hlavného mesta SR Bratislavy č. 908/2010 zo dňa 25. 02. 2010 schválenou uznesením Mestského zastupiteľstva hlavného mesta SR Bratislavy č. 1055/2013 zo dňa 24. - 25. 04. 2013:

I. s osobitne schválenými podmienkami :

1. Súťažný návrh je možné podať len na kúpu predmetu predaja v celosti.
2. Obchodná verejná súťaž bude vyhlásená v termíne do 17. 06. 2013.
3. Súťažné podmienky a podklady bude možné prevziať v dňoch od 17. 06. 2013 do 02. 09. 2013 v čase od 9.00 h do 14.00 h.
4. Súťažný návrh bude možné doručiť v dňoch od 17. 06. 2013 do 02. 09. 2013 do 16.00 h.
5. Obálky so súťažnými návrhmi sa budú otvárať a súťažné návrhy sa budú vyhodnocovať dňa 04. 09. 2013. Otváranie obálok je neverejné.
- 5.1 Účastník berie na vedomie, že v prípade viacerých účastníkov v obchodnej verejnej súťaži, ktorí splnili podmienky tejto súťaže, bude najvyššia navrhovaná kúpna cena v článku III. kúpnej zmluvy považovaná za východiskovú kúpnu cenu pri konečnej fáze výberu víťaza v elektronickej aukcii.
6. Vybraný účastník obchodnej verejnej súťaže podlieha schváleniu Mestským zastupiteľstvom hlavného mesta SR Bratislavy. Vybratému účastníkovi súťaže bude v lehote do 11. 10. 2013 odoslaný list s oznámením o tom, že je vybratým účastníkom súťaže a že bol schválený Mestským zastupiteľstvom hlavného mesta SR Bratislavy.
7. Výsledky vyhodnotenia súťaže budú zverejnené v termíne do 11. 10. 2013.
8. Účastníci súťaže sú povinní pred podaním súťažného návrhu zaplatiť paušálnu náhradu výdavkov vo výške 50,00 Eur.
9. Účastník súťaže je povinný v súťažnom návrhu uviesť ním navrhovanú kúpnu cenu za novovytvorený pozemok v celkovej výmere 9 800 m², minimálna kúpna cena sa nestanovuje.
10. Účastníci súťaže sú povinní pred podaním súťažného návrhu zložiť finančnú zábezpeku vo výške 412 747,00 Eur, ktorá predstavuje 30 % z ceny stanovenej znaleckým posudkom.

- 11.1 V prípade, že podmienky obchodnej verejnej súťaže splnia viacerí účastníci, postúpia do záverečnej fázy výberu uchádzača formou elektronickej aukcie. Podrobné podmienky účasti v elektronickej aukcii budú uvedené v pozvánke na účasť v elektronickej aukcii.
- 11.2 Kritériom pre posúdenie súťažných návrhov je najvyššia ponúknutá kúpna cena.
- 11.3 Ak sa do súťaže prihlási iba jeden účastník, ktorý splní podmienky súťaže, výber elektronickej aukciou sa nekoná. V tomto prípade podlieha vybraný účastník schváleniu mestským zastupiteľstvom v súlade s bodom 6 týchto podmienok.
12. Súťažné návrhy v zalepenej obálke sa budú označovať heslom „Obchodná verejná súťaž - predaj pozemku k. ú. Dúbravka, Na vrátkach - NEOTVÁRAŤ“.
13. Celá kúpna cena bude zaplatená na účet vyhlasovateľa naraz do 30 dní odo dňa podpísania kúpnej zmluvy oboma zmluvnými stranami.
14. V prípade, ak víťaz súťaže neuhradí v lehote do 30 dní odo dňa podpísania kúpnej zmluvy oboma zmluvnými stranami celú kúpnu cenu, má sa za to, že obe zmluvné strany od zmluvy odstúpili a zmluva sa od počiatku zrušuje.
15. Vyhlasovateľ si vyhradzuje právo uzatvoriť kúpnu zmluvu o prevode vlastníctva k nehnuteľnosti výlučne len s víťazom súťaže.
16. Účastníci, ktorí sú fyzickými osobami – podnikateľmi, sú povinní predložiť spolu so súťažným návrhom originál výpisu živnostenského oprávnenia nie staršieho ako 1 mesiac.
17. Vybraný účastník v elektronickej aukcii sa zaväzuje v lehote stanovenej v pozvánke na účasť v elektronickej aukcii predložiť upravený návrh priloženej kúpnej zmluvy v článku III. (kúpna cena), v ktorom uvedie kúpnu cenu podľa výsledku elektronickej aukcie.

II. so všeobecne schválenými podmienkami :

1. Obchodná verejná súťaž bude vyhlásená v súlade so „Všeobecnými podmienkami obchodných verejných súťaží na prevod vlastníctva nehnuteľného majetku hlavného mesta SR Bratislavy“, ktoré boli schválené na Mestskom zastupiteľstve hlavného mesta SR Bratislavy uznesením č. 908/2010 zo dňa 25. 02. 2010, vrátane ďalších zmien schválených uznesením Mestského zastupiteľstva hlavného mesta SR Bratislavy č. 1055/2013 zo dňa 24. - 25. 04. 2013 a v súlade s týmito osobitne schválenými podmienkami.
2. Predložený návrh, t. z. návrh kúpnej zmluvy bude spracovaný v zmysle príslušných ustanovení Občianskeho zákonníka a v zmysle „Všeobecných podmienok obchodných verejných súťaží na prevod vlastníctva nehnuteľného majetku hlavného mesta SR Bratislavy“ schválených na Mestskom zastupiteľstve hlavného mesta SR Bratislavy uznesením č. 908/2010 zo dňa 25. 02. 2010, vrátane ďalších zmien schválených uznesením Mestského zastupiteľstva hlavného mesta SR Bratislavy č. 1055/2013 zo dňa 24. - 25. 04. 2013 a v súlade s týmito osobitne schválenými podmienkami.

