

MAGISSM - 26659/10-10

Oddelenie správy nehnuteľností

TU

Váš list číslo/zo dňa

07.12.2009

Naše číslo

MAG S ORM 58809/09-350290

Vybavuje/linka

Ing. arch. Simonidesová/514

Bratislava

08.01.2010

Vec: Územnoplánovacia informácia

žiadateľ:	Oddelenie správy nehnuteľností
žiadosť zo dňa:	07.12.2009
pozemok parcel. číslo :	5170/5, 5170/6
katastrálne územie:	Staré Mesto
bližšia lokalizácia pozemku v území:	K Železnej studienke
zámer žiadateľa:	predaj časti pozemkov

• Územný plán hlavného mesta SR Bratislavy, 2007 v znení zmien a doplnkov, podľa záväznej časti, stanovuje pre územie, ktorého súčasťou sú záujmové parcely č. 5170/5 a 5170/6 funkčné využitie územia: **zmiešané územia bývania a občianskej vybavenosti** kód č. 501 (tabuľka C.2. 501 v prílohe listu).

Charakteristika : Plochy slúžiace predovšetkým pre umiestnenie polyfunkčných objektov bývania a občianskej vybavenosti v zónach celomestského a nadmestského významu a na rozvojových osiach s dôrazom na vytváranie mestského prostredia. Podľa polohy v organizme mesta je to prevažne viacpodlažná zástavba, najmä v územiach pripojených obcí je to málopodlažná zástavba od 2 nadzemných podlaží.

Predpokladaný podiel bývania v rozmedzí 50–70 % celkových nadzemných podlažných plôch podľa polohy v meste: - centrum max. 50%

- vnútorné mesto max 60 %

- vonkajšie mesto max 70 % celkových nadzemných podlažných plôch

Funkcia :

Prevládajúca - bývanie s občianskou vybavenosťou

Prípustná - funkcie zabezpečujúce vysokú komplexitu prostredia centier a mestských tried s občianskou vybavenosťou ako i vstavané zariadenia vyššej občianskej vybavenosti.

Prípustná v obmedzenom rozsahu - doplnkové zariadenia dopravy a technickej vybavenosti

- základné umelecké a jazykové školy

- ČSPH bez umyvárky automobilov a plničky plynu

Neprípustná - (tabuľka C.2. 501 v prílohe listu).

Parcely sú súčasťou územia, ktoré je definované ako **stabilizované územia**. V rámci stabilizovaného územia sa predpokladaná miera stavebných zásahov do jestvujúceho prostredia prevažne do 15% celkovej podlažnej plochy existujúcej zástavby v území. Územný plán ponecháva súčasné funkčné využitie. Jedná sa v zásade o nadstavby, dostavby a prístavby domov, využitie podkrovi, úpravy a dovybavenie vnútroblokových priestorov, výstavbu v prielukách a pod. Regulácia sa uplatňuje verbálnym formulovaním požiadaviek na riešenie a popisom prípustných a neprípustných zásahov do územia pre spracovanie podrobnejšej dokumentácie. Merítkom a limitom pre novú výstavbu v stabilizovanom území je najmä charakteristický obraz a proporcie konkrétneho územia, ktoré je nevyhnutné pri obstarávaní podrobnejších dokumentácií alebo pri hodnotení novej výstavby v stabilizovanom území akceptovať, chrániť a rozvíjať. Ukazovatele intenzity využitia územia sa požadujú len na zdokumentovanie rozdielu (nárastu resp. zníženia) hodnoty indexu podlažných plôch, indexu zastavaných plôch, resp. indexu objemového zaťaženia územia.

Z hľadiska väzby novej zástavby k pôvodnej štruktúre je potrebné:

* **v celomestskom centre** prevláda v rámci stabilizovaných území blokový charakter existujúcej zástavby. V rámci jednotlivých funkčných plôch sa môžu nachádzať bloky zástavby s odlišnou intenzitou zástavby. Z hľadiska ich dostavby sa požaduje rešpektovať typický charakter bloku. V určitých prípadoch – zvýraznenie nároží, nadstavby – môže dôjsť k vyššej intenzite využitia pozemku v porovnaní s okolitou existujúcou zástavbou. Určujúce sú však regulatívy (stavebná čiara, výška, odstupy a pod.) vyplývajúce z existujúcej stavebnej štruktúry bloku. Ukazovatele intenzity využitia územia sú až druhotné a z celomestskej úrovne nestanoviteľné. Tieto sú súčasťou záväzných častí územnoplánovacích dokumentácií na úrovni zóny.

- Pre predmetné územie bola spracovaná urbanistická štúdia Patrónka, obstarávateľ Mestská časť Staré Mesto, november 1999.

Záujmové pozemky **parc.č. 5170/5, 5170/6** patria v zmysle citovanej urbanistickej štúdie do **urbanistického bloku č. 41/4**, ktorý pre predmetné záujmové územie stanovuje nasledovnú reguláciu:

BLOK č. 41/4:

Regulácia riešeného územia:

- charakter bloku: málopodlažná bytová zástavba;
- funkčné využitie: bývanie, občianska vybavenosť;
- neprípustné funkčné využitie: priemyselná výroba, sklady maloobchodné;
- stavebná činnosťpovolená: novostavba;
- stavebná činnosťzakázaná: údržba, stavebná úprava, prestavba;
- typologický druh zástavby - návrh: objekty občianskej vybavenosti – funkčné využitie: obchod a služby, verejné stravovanie;
- maximálna podlažnosť: 4 nadzemné podlažia + 1 podkrovie, resp. ustupujúce podlažie;
- index zastavanej plochy bloku: 0,3
- index prírodnej plochy bloku: 0,4

V prílohe prikkladáme kópiu časti výkresu č. 10 Regulácia riešeného územia, výsek pre sektor č. 41/4, ktorý je grafickou časťou regulácie.

Z Vašej žiadosti, ani z priloženej snímky z mapy nie je zrejmé, ktorá časť pozemku má byť predmetom predaja. Informujeme, že časť záujmového pozemku je umiestnená pred doporučenou stavebnou čiarou. Prednú časť pozemku v kontakte s komunikáciou K Železnej studienke tvorí rozšírenie verejného priestranstva s navrhovaným stromoradiám a časť pozemku je vymedzená pre miestne komunikácie a pešie priestory.


Pre úplnosť uvádzame, že predmetná parcela je dotknutá ochranným pásmom letiska a heliportov.

Informujeme Vás, že hlavné mesto obstaralo zmeny a doplnky územného plánu hlavného mesta SR Bratislavy, rok 2007 – zmeny a doplnky 02. K dokumentu bolo možné uplatniť pripomienky v termíne od 24. 8. 2009 do 24. 9. 2009. Dokument je zverejnený na adrese <http://www.bratislava.sk>

Upozorňujeme, že predmetom územnoplánovacej informácie nie sú majetkovoprávne vzťahy k pozemku. Územnoplánovacia informácia na ten istý pozemok môže byť vydaná viacerým žiadateľom.

Územnoplánovacia informácia č. j. MAG S ORM 58809/09-350290 zo dňa 08.01.2010 platí jeden rok odo dňa jej vydania, ak nebola schválená nová územnoplánovacia dokumentácia alebo jej zmeny a doplnky, na základe ktorých bola vydaná.

S pozdravom


Ing. arch. Jana Zlámalová
vedúca oddelenia
**Magistrát hlavného mesta SR
Bratislavy**
Oddelenie územného rozvoja mesta
Prímaskeľne nám. č. 1
PO BOX 192
81499 Bratislava
-1-

Prílohy: 1x kópia tabuľky C.2. 501;

1x kópia výkresu č. 10 Regulácia riešeného územia, výrez pre blok č. 41/4;

Návrh využitia územia (plôch)

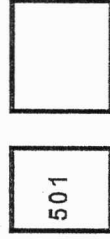
A - charakteristika	<p>Plochy slúžiace predovšetkým pre umiestnenie polyfunkčných objektov bývania a občianskej vybavenosti v zónach celomestského a nadmestského významu a na rozvojových osiach s dôrazom na vytváranie mestského prostredia. Podľa polohy v organizme mesta je to prevažne viacpodlažná zástavba, najmä v uzemiach pripojených obci je to málopodlažná zástavba od 2 nadzemných podlaží.</p> <p>Predpokladaný podiel bývania v rozmedzí 50–70 % celkových nadzemných podlažných plôch podľa polohy v meste:</p> <ul style="list-style-type: none"> - centrum max. 50% - vnútorné mesto max 60 % - vonkajšie mesto max 70 % celkových nadzemných podlažných plôch
B.Funkčné využitie	<p>prevládajúce ●</p> <ul style="list-style-type: none"> - bývanie s občianskou vybavenosťou v spodných podlažiach objektov pripustné ■ - funkcie zabezpečujúce vysokú komplexitu prostredia centier a mestských tried s občianskou vybavenosťou ako i vstavané zariadenia vyššej občianskej vybavenosti pripustné – v obmedzenom rozsahu ▼ - doplnkové zariadenia dopravy a technickej vybavenosti nepripustné X

LEGENDA

ZMIESANÉ ÚZEMIA

501	zmiešané územia bývania a obč. vybavenosti
502	zmiešané územia obchodu a služieb výrobných a nevýrobných

GRAFICKÉ VYJADRENIE PRVKU



501

zmiešané územia bývania a občianskej vybavenosti

■	Rodinné domy	X	Zariadenia obrany
●	Bytové domy do 4. nadzemného podlažia	■	Zariadenia požiarinej ochrany, zariadenia polície
●	Bytové domy nad 4. nadzemné podlažia	■	Materské školy
■	Byty v objektoch určených na inú funkciu (služobné)	▼	Základné školy a základné umelecké školy
X	Obchodné centrá regionálne	X	Stredné školy, špeciálne školy
▼	Nákupné strediská, obchodné domy	X	Vysoké školy a vysokoškolské areály
X	Distribučné a veľkoobchodné centrá	X	Ubytovacie a stravovacie zariadenia školstva
X	Hypermarkety, hobbymarkety	▼	Objekty a areály vedy a výskumu
■	Supermarkety, diskonty	●	Ambulancie, lekárne, ADOS, výdajne zdrav. pomôcok, stacionáre
■	Malooobchodné zariadenia pre obsluhu základnej funkcie územia	X	Polikliniky
●	Verejné stravovanie	X	Nemocnice NSP, FN, SP
▼	Verejné stravovanie malého rozsahu, rýchle občerstvenie, bufety	X	Vysokošpecializované odborné liečebné ústavy
▼	Stravovanie pre zamestnancov	X	Odborné lieč. ústavy, detské ozdravovne, liečebne, lieč. ústavy
X	Ubytovacie zariadenia cestovného ruchu (CR)	X	Zar. zdravotníctva – zdravotná služba, dializačné strediská
▼	Malé ubytovacie zariadenia CR, malé hotely, penzióny	●	Stacionáre soc. služieb, chránené dielne, chránené bývanie
X	Autokempingy, turistické ubytovne	X	Domovy sociálnych služieb
▼	Ubytovacie zariadenia viažuce na funkciu	X	Domovy dôchodcov, domovy penzióny dôchodcov
X	Kongresové centrá	X	Detské domovy, krízové stred., ZOS, SOS, pestúnska starostl.
X	Veľtržné a výstavné areály	●	Drobná výroba a služby - nerušiaca
▼	Kultúrne zariadenia	X	Výrobné a nevýrobné služby pre obsluhu územia
▼	Zábavné zariadenia	X	Záhradníctva, skleníkové hospodárstvo
●	Kultúrne zariadenia v doplnkovom rozsahu	X	Areály veľkých a stredných priemyselných podnikov
X	Obradné sieni	X	Výroby a služby všetkých druhov
▼	Kostoly a modlitebne	X	Priemyselné parky
▼	Cirkev a jej ostatné zariadenia	X	Skladové areály, distribučné centrá, logistické parky
■	Administratívne budovy	X	Skladové areály súvisiace s výrobou
■	Prerailimálne administratívne priestory	X	Stavebné dvory a zariadenia
X	Objekty ústred. orgánov štátnej správy a štátnej reprezentácie	X	Národné štadióny, štadióny – otvorené, kryté
▼	Objekty verejnej správy krajského a miestneho významu	X	Športové areály – kryté a otvorené

X	Športové haly, plavárne, kolkárne
■	Telocvične, ihriská, fitness, posilovne
X	Kúpaliská
X	Lyžiarske svahy a bobové dráhy
X	Zariadenia netradičných športov
▼	Zariadenia športu a telovýchovy viazané na účelové objekty
X	Areály voľného času
X	Pobytové lúky, náučné chodníky, turistické trasy
X	Drobné zariadenia pre vedecko - výskumné účely
X	Záhradkárske osady a lokality
X	Chatové osady
■	Železná línia a plošná
X	Vegetácia / železná krajinná a ekostabilizačná
■	Drobná architektúra a mobiliár
▼	Cyklistické trasy
■	Pešie komunikácie
X	Technické zariad. pre faunu a pestovanie rastlinného materiálu
X	Drobné zariad. vybavenosti a hygienické zar. pre obsluhu územia
X	Kompostárne a zariadenia na zhodnocovanie BRKO
X	Zariadenia na separovanie zber odpadov
X	Zariadenia na spracovanie, úpravu a nakladanie s odpadmi
X	Zariad. na separovaný zber odpadov miestneho významu bez NO
X	Priestredné odpočívadlá
▼	ČSPH bez spríevodných prevádzok
X	ČSPH so spríevodnými prevádzkami
■	Odstavné státi a parkoviská
■	Parkinggaráže
■	Komunikácie vozidlové
■	Zariadenia a vedenia technickej vybavenosti pre obsluhu územia
X	Tranzitné vedenia technickej vybavenosti nadradeného významu

HRANICE

	HRANICA RIEŠENÉHO ÚZEMIA
	HRANICA MESTKEJ ČASTI
	HRANICA URBANISTICKÝCH BLOKOV
	HRANICE AREÁLOV
	HRANICA INTRAVILÁNU
	HRANICA CHKO MALÉ KARPATY
	HRANICA OCHRANNÉHO PÁSMA ŽSR
	HRANICA OCHRANNÉHO PÁSMA KOMUNIKÁCIE
	HRANICA OCHRANNÉHO PÁSMA VYDRICE

LIMITY

STAV	NÁVRH	
		OBJEKTY JESTVUJÚCE
		OBJEKTY VO VYSTAVBE
		OBJEKTY PRIPRAVOVANÉ NA VYSTAVBU
		MIESTNE KOMUNIKÁCIE A PEŠIE PRIESTORY
		NADREGIONÁLNY BIODOR
		REGIONÁLNY BIODOR
		INTERAKČNÝ PRVOK LÍNIOVÝ
		INTAKTNÉ PLOCHY ZELENE
		CHRÁNENÝ STROM

REGULATÍVY

REGULÁCIA FUNKČNÁ A PRIESTOROVÁ

ZÁVÄZNÁ	DOPORUČENÁ	
		SÚVISLÉ PLOCHY VYS. ZELENE
		STROMORADIA
		VODNÁ PLOCHA
		OBJEKTY URČENÉ NA ASANÁCIU
		ZMENA FUNKČNÉHO VYUŽITIA
		REZERVA REPROFILÁCIE FUNKCIE
		DISPONIBILNÉ PLOCHY

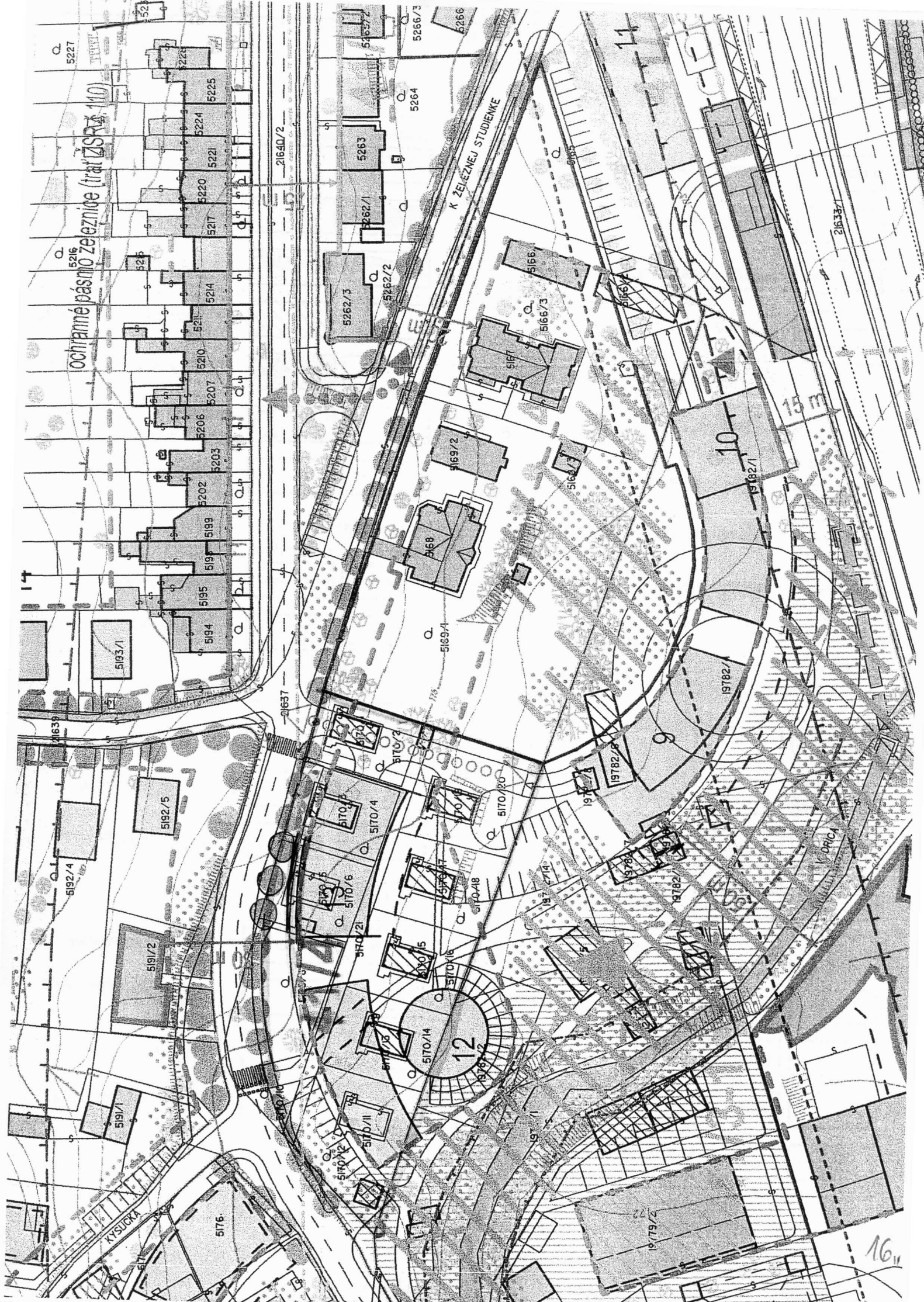
REGULÁCIA ŠPECIFICKÁ

ZÁVÄZNÁ	DOPORUČENÁ	
		STAVEBNÁ ČIARA
		PARAMETRICKÝ ÚDAJ
		KOMPOZIČNÉ OSI - PRIEHLADY

		STAVEBNÉ DOMINANTY DIALKOVÉ A LOKÁLNE
		DOMINANTY PRÍRODNÉ
		VEREJNÉ PRIESTRANSTVÁ

REGULÁCIA DOPRAVNÁ

ZÁVÄZNÁ	DOPORUČENÁ	
		DOPRAVNÉ PREPOJENIE
		HLAVNÉ PEŠIE PREPOJENIE A CYKLOTRASA
		ZMENA TVARU KOMUNIKÁCIE
		ZASLEPENIE KOMUNIKÁCIE



ochranné pásmo železnice (tratičová 10)

K ŽELEZNEJ STUDBENKE

KYSUCKA

DRICA

10

11



12

15 m

16''

Stanovisko
Oddelenia územného plánovania –
Referátu generelov technickej infraštruktúry
k podaniu na majetkoprávne usporiadanie pozemkov

MAG S SNM – 26659/10..8

Žiadateľ		SNM		Klient :	
Č.j. žiadateľa		MAG S SNM 39692/2009-2/350278			
Predmet podania		Predaj pozemkov, ul. K Železnej studienke			
Katastrálne územie		Staré Mesto			
		Parc. č. : 5170/5 , 5170/6			
OÚP	Príjem	Dátum: 14. 12. 2009	Č.j. : MAG S OUP 58163/09-350289	Č.j. : OUP 1072/09	
	Expedícia	Dátum: 11. 02. 2010	Č.j. : 24 455	Exped. na : SNM	
GTI		Dátum prijmu z OÚP : 15. XII. 2009	Dátum expedície na OÚP : 11. 11. 2010	Č.j. : GTI 1251/09	
Podpis vedúceho referátu GTI :				Podpis vedúceho oddelenia OÚP : 	

Funkčný systém : Zásobovanie vodou.
Spracovateľ : Ing. Daniel Pospíšil

Bez pripomienok

Pospíšil

Funkčný systém : Odkanalizovanie. Vodné toky a vodné plochy.
Spracovateľ : Ing. Martin Marcincák (vedúci referátu)

Bez pripomienok.



Obrátiť !

1.7

Funkčný systém : Zásobovanie elektrickou energiou.

Spracovateľ : Ing. Peter Hreško

Bez pripomienok #

Funkčný systém : Zásobovanie plynom. Zásobovanie teplom. Produktovody.

Spracovateľ : Ing. Vasil Dedo

Bez pripomienok.

Dedo

Funkčný systém : Telekomunikácie. Kolektory.

Spracovateľ : Ing. Helena Šimlovičová

Bez pripomienok

Šimlovičová

Spoločné pripomienky za všetky systémy technickej infraštruktúry (TI)

Spracovateľ : Ing. Martin Marcincák (vedúci referátu)

Na predmetných pozemkoch nemajú celomestské systémy TI žiadne združiny, preto môžu byť z tohto hľadiska predmetom predaja.

M. Marcincák

SÚBORNÉ STANOVISKO

k návrhu na predaj/prenájom nehnuteľností hl. m. SR Bratislavy
za oblasť dopravy

A: IDENTIFIKÁCIA PODANIA:

MAGS/NM/26659/10-16

Došlo od (<i>oddelenie, dátum</i>):	SNM, 21.06.2010	pod č.	MAGS/SNM/26659/2010/-15/269416
Predmet podania:	K Železnej studienke		
Číslo OKDSV:	36152/2010/269421		
Žiadateľ:	SNM		
Katastrálne územie:	Staré Mesto		
Parcelné číslo:	5170/5 a 5170/6		
Odoslané: (<i>dátum</i>)	2.8.2010	pod č.	SNM - 295 419

B: ČIASTKOVÉ STANOVISKÁ ODDELENÍ:**B1: Oddelenie dopravného plánovania a riadenia dopravy:**

Pridelené (<i>dátum</i>):	23.06.2010	Pod. č. oddelenia:	-269419/2010 ODP/260/10-P
Spracovateľ (<i>meno</i>):	Ing. Bočkorová		

Text stanoviska:

K vašej žiadosti MAGS/SNM/SNM/26659/2010/-15/269416 zo dňa 21.06.2010, o prehodnotenie stanoviska ODP zo dňa 29.01.2010 (MAGS/SNM/39698/09-2-350278, MAGS/ODP/58110/09-350286, ODP/357/09-P, 15/10) k predaju pozemku p. č. 5170/5 o výmere 88 m², a p. č. 5170/6 o výmere spolu 304 m², v k.ú. Staré Mesto, K Železnej studienke **uvádzame:**

Dňa 10. 06. 2010 za účasti pracovníčky SNM bola vykonaná obhliadka predmetných pozemkov. Obhliadkou bolo zistené, že na predmetných pozemkoch sa nachádzajú stĺpy trolejového vedenia a dohodnuté bolo, že SNM zabezpečí zameranie skutkového stavu, na základe, ktorého ODP prehodnotí stanovisko.

K žiadosti nebolo predložené zameranie skutkového stavu na základe, ktorého by bolo možné prehodnotiť stanovisko ODP.

Z hľadiska dopravného plánovania uvádzame:

- pozemok p.č. 5170/6 je situovaný v dotyku s komunikáciou K Železnej studienke, ktorá je podľa ÚPN Hlavného mesta Slovenskej republiky Bratislavy v znení zmien a doplnkov, funkčnej tr. C1 kat. MO 8, s MHD, s vedením hlavnej cyklistickej trasy „Karpatská cyklotrasa“ (časť Patrónka - Železná studienka).

Z prílohy (pozri prílohu č. 1) je zrejmé, že predmetný pozemok p.č. 5170/6 zasahuje do komunikácie a nevieme určiť polohu stĺpov trolejového vedenia, ktoré musia byť prístupné a pozemky pod stĺpmi trolejového vedenia neodporúčame odpredať. Žiadame ponechať dostatočnú rezervu na rozšírenie komunikácie funkčnej tr. C1 kat. MO 8 a vybudovanie chodníkov t.j. ponechať rezervu pás v šírke min. od hrany p.č. 5170/6 s komunikáciou po parcelu č. 5170/5.

Prílohy

Príloha č. 1 (ortofotomapa GIS)

Vybavené (dátum): 15.07.2010

Schválil dňa (meno, dátum): Ing. Mikuš 20.07.2010

B2: Oddelenie prevádzky dopravy:

Pridelené (dátum): 23.6.2010 Pod. č. oddelenia: 269420/10

Spracovateľ (meno): Ing. Klementová

Text stanoviska:

Z hľadiska oddelenia prevádzky dopravy sa stotožňujeme so stanoviskom ODP.

Vybavené (dátum): 20.7.2010

Schválil dňa (meno, dátum): Mgr. Lichnerová 20.7.2010

B3: Oddelenie cestného hospodárstva:Pridelené (dátum): 24. 6. 2010 Pod. č. oddelenia: 269416/10
Há-253

Spracovateľ (meno): Horváthová

Text stanoviska:

Komunikácia K železnej studienke je v správe OCH. V sieti MK I. – IV. tr. na území hl. mesta SR Bratislavy je zaradená do II. triedy a je po nej vedená trolejbusová doprava. Z hľadiska záujmov OCH ako správcu komunikácie sa stotožňujeme so stanoviskom ODP. Z hľadiska správcu verejného osvetlenia konštatujeme, že na strane komunikácie, ktorej sa predaj týka, sa nenachádzajú naše zariadenia verejného osvetlenia.

Vybavené (dátum): 20. 7. 2010

Schválil dňa (meno, dátum): Ing. Mešťaniková


Ing. Ján Zachar

zástupca riaditeľky

Magistrátu hl. m. SR Bratislavy

Magistrát hlavného mesta SR
Bratislavy
Zástupca riaditeľa magistrátu
Primaciálne nám. č.1
814 99 BratislavaCo: ODP
OD
OCH



Oddelenie správ nehnuteľností

T U

MAGSNM-39698/09-2-1

Váš list číslo/zo dňa	Naše číslo	Vybavuje/linka	Bratislava
MAGS SNM-39698/09-2/350278	MAG OMZ -350288/09-58009	RNDr. Calpašová/611	18.12.2009
JUDr. Pistovičová	MAG 355239		

Vec : Predaj pozemku parc.č. 5170/5, 5170/6 k.ú. Staré Mesto, K železnej studienke, Bratislava - vyjadrenie.

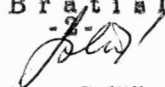
Listom č. MAGS SNM-39698/09-2/350278 zo dňa 7.12.2009 ste oddelenie mestskej zelene požiadali o vyjadrenie k predaju pozemku parc. č. 5170/5 a parc. č. 5170/6 k.ú. Staré Mesto o celkovej výmere 392 m².

Po preštudovaní predloženej žiadosti a vizuálnej obhliadky územia z hľadiska záujmov oddelenia mestskej zelene a ochrany prírody a krajiny konštatujeme:

Súhlasíme s predajom horeuvedeného pozemku. Pozemok nie je evidovaný ako plocha verejnej zelene. V riešenom území platí podľa zák. NR SR č. 543/2002 Z. z. o ochrane prírody a krajiny I. stupeň ochrany t.j. územiu sa neposkytuje vyššia ochrana a v území sa nenachádzajú chránené druhy fauny, flóry resp. stromy kultúrne, vedecky, ekologicky, krajinotvorne alebo esteticky mimoriadne významné. Predaj pozemku nie je v rozpore so záujmami ochrany mestskej zelene, územnou ani druhovou ochranou prírody a krajiny.

S pozdravom

Magistrát hlavného mesta SR
Bratislava
Oddelenie mestskej zelene
Primaciálne nám. č.1
814 99 Bratislava


Ing. Anna Galčíková
vedúca oddelenia

22


314296 / Oddelenie správy nehnuteľností

Váš list číslo/zo dňa Naše číslo Vybavuje/linka Bratislava
JUDr. Pistovičová 51412 030910 MAG-2010/33451/312430 Georgievská/476 3.09.2010

Vec
Oznámenie o pohľadávkach spoločnosti EOL, s.r.o.

Na základe Vašej žiadosti vo veci vyčíslenia pohľadávok voči spoločnosti **EOL, s.r.o.**, Sedmokrásokova 1, 821 02 Bratislava, IČO 44 760 477, Vám oznamujeme, že v dostupných dokladoch a informáciách, ktoré boli doručené na finančné oddelenie sa nenachádzajú žiadne pohľadávky.

Zároveň si dovoľujeme pripomenúť, že finančné oddelenie nedisponuje databázou o daňovníkoch dane z nehnuteľností. Vo veci zistenia pohľadávok na dani z nehnuteľností je potrebné sa obrátiť na oddelenie daní a poplatkov magistrátu.


Ing. Juraj B u l í k
vedúci oddelenia

Hlavné mesto SR Bratislava
Oddelenie finančné
Primaciálne nám. č.1
814 99 Bratislava
- 3 -

Oddelenie správy nehnuteľností

TU

Váš list číslo/zo dňa	Naše číslo	Vybavuje/linka	Bratislava
SNM-2010/51412/312728	OMDP-2010/312731 <i>SNM/345036</i>	Trebatická/900	8.9.2010

Vec: Odpoveď na žiadosť

Na základe Vašej žiadosti Vám v zmysle § 23 ods. 5 zákona č. 511/1992 Z. z. o správe daní a poplatkov a o zmenách v sústave územných finančných orgánov v znení neskorších prepisov oznamujeme nasledovné:


Referát ostatných daní neviduje v evidencii dane za užívanie verejného priestranstva a ani v evidencii dane za ubytovanie spoločnosť EOL, s.r.o., so sídlom Sedmokráskova 1, 821 02 Bratislava.

Referát PO dane z nehnuteľnosti neviduje v evidencii daňovníkov spoločnosť EOL, s.r.o., so sídlom Sedmokráskova 1, 821 02 Bratislava.

Referát komunálneho odpadu neviduje v evidencii poplatníkov spoločnosť EOL, s.r.o., so sídlom Sedmokráskova 1, 821 02 Bratislava.

S pozdravom

Magistrát hlavného mesta SR
Bratislavy
Oddelenie miestnych daní a poplatkov
Blagoevova 9, P.O.BOX 76
850 05 Bratislava 55
-13-


Ing. Peter Michalička
vedúci oddelenia