

VÝKAZ VÝMER

str. 1



Doterajší stav					Zmeny					Nový stav					
Číslo parcely			Výmera		Druh pozemku	Diel	k parcele číslo	m ²	od parcely číslo	m ²	Číslo parcely	Výmera		Druh pozemku	Vlastník, (iná opráv. osoba) adresa, (sídlo)
PK vložky	PK	KN	ha	m ²								ha	m ²		
1		21962/1		292	zast.pl.						21962/1	286	zast.pl. 13603		Doterajší
											21962/5	6	zast.pl. 13603		Slovenská lekárska komora Dobšinského 12 Bratislava
Spolu:				292								292			

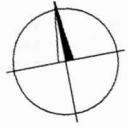

Stav právny je totožný s registrom C KN

Legenda: kód spôsobu využívania 13603 Pozemky, na ktorých sú ostatné inžinierske stavby

Spoplatnené v zmysle zákona č. 145/95 Zb.

Geometrický plán je podkladom na právne úkony, keď údaje doterajšieho stavu výkazu výmer sú zhodné s údajmi platných výpisov z katastra nehnuteľností

Vyhotovitel VILLA, s.r.o. Sabinovská 14 831 04 Bratislava IČO: 35 844 221		Kraj <i>Bratislavský</i>	Okres <i>Bratislava III</i>	Obec <i>BA-m.č. NOVÉ MESTO</i>
		Kat. územie <i>NOVÉ MESTO</i>	Číslo plánu <i>14/2009</i>	Mapový list č <i>Pezinok 8-8/33</i>
GEOMETRICKÝ PLÁN <i>na oddelenie pozemku p.č. 21962/5</i>				
Vyhotovil		Autorizačne overil		Úradne overil Meno: Ing. Martin Šimončík
Dňa: <i>14.4.2009</i>	Meno: <i>Alena Ferenczyová</i>	Dňa: <i>14.4.2009</i>	Meno: <i>Ing. Marcel Sedláček</i>	Dňa: <i>16-04-2009</i>
Nové hranice boli v prírode označené <i>roxormi</i>		Náležitostami a presnosťou zodpovedá predpisom		Číslo: <i>849109</i>
Záznam podrobného merania (meračský náčrt) č. <i>4702 E</i>				Overené podľa § 9 zákona NR SR č. 215/1995 Z.z. o geodézii
Súradnice bodov označených číslami a ostatné meračské údaje sú uložené vo všeobecnej dokumentácii				



12194/1

12194/4

21962/5

-3.05-

n.m

22001/1

21962/1

21962/4

11744/9

11744/5

11744/2

21962/2

-12-