

VÝKAZ VÝMER


Doterajší stav					Zmeny					Nový stav					
Číslo			Výmera		Druh pozemku	Diel	k parcele číslo	m ²	od parcele číslo	m ²	Číslo parcely	Výmera		Druh pozemku	Vlastník (iná oprávnená osoba) adresa (sídlo)
PK vložky	parcely		ha	m ²								ha	m ²		
LV	PK	KN													
1656		4491		421	záhr.						4491/1		377	záhr. 4	doterajší Hlavné mesto SR Bratislava Primaciálne nám. č.1
											4491/2		44	záhr. 4	
spolu :				421									421		

Legenda :

kód spôsobu využívania pozemku:

4 – Pozemok prevažne v zastavanom území obce alebo v záhradkárskej osade, na ktorom sa pestuje zelenina, ovocie, okrasná nízka a vysoká zeleň a iné poľnohospodárske plodiny


Geometrický plán je podkladom na právne úkony, keď údaje doterajšieho stavu výkazu výmer sú zhodné s údajmi platných výpisov z katastra nehnuteľností

Vyhoviteľ GKK-geodetická služba s.r.o. Poludníkova 9 821 02 Bratislava IČO: 35976942	Kraj	Bratislavský	Okres	Bratislava I.	Obec	Bratislava-m.č. St. Mesto
	Kat. územie	Staré mesto	Číslo plánu	32/2010	Mapový list č.	Stupava 0-9/44
GEOMETRICKÝ PLÁN <small>na oddelenie pozemku p.č. 4491/2</small>						
Vyhoviteľ		Autorizačne overil:			Úradne overil	
Dňa:	Meno:	Dňa:	Meno:	Dňa:	Číslo:	
4.05.2010	Ing. Ján Križan	4.05.2010	Ing. Ján Križan			
Nové hranice boli v prírode označené žel. rúrkami		Náležitostami presnosťou zodpovedá predpisom			Úradne overené podľa §9 zákona NR SR č. 215/1995 Z.z. o geodézii a kartografii	
Záznam podrobného merania (meračský náčrt) č. E 7457					Pečiatka a podpis	
Súradnice bodov označených číslami a ostatné meračské údaje sú uložené vo všeobecnej dokumentácii						

20.

Q
4448

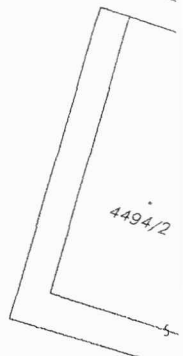
Q
4449/3



4495/2

Q
4495/1

4494/1



4494/2

Stupava 0-9/42
Stupava 0-9/44

Q
4511

-3.00-

-23.03-

Q
4491/2

-16.04-

Q
4491/1

Q
4492

Q
4512

-2.50-

-24.82-

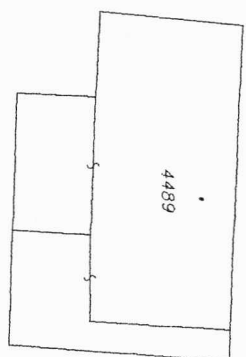

4496



Q
4513

Q
4490

Q
4488



4489



4509/1

Q
4487/1