



# VÝKAZ VÝMER

Doterajší stav					Zmeny					Nový stav					
Číslo			Výmera		Druh pozemku	Diel	k parcele číslo	m <sup>2</sup>	od parcele číslo	m <sup>2</sup>	Číslo parcely	Výmera		Druh pozemku kód	Vlastník (iná oprávnená osoba) adresa (sídlo)
PK vložky	parcely		ha	m <sup>2</sup>								ha	m <sup>2</sup>		
LV	PK	KN													
<b>Stav právny je totožný s registrom C KN</b>															
847		3026/48		703	zast. pl.						3026/48	491	zast. pl. 13603		doterajší
											3026/63	212	zast. pl. 13603		Hlavné mesto SR Bratislava Primaciálne nám. č.1
<b>spolu :</b>				<b>703</b>								<b>703</b>			
<b>Legenda :</b> kód spôsobu využitia : 13603 – pozemky, na ktorých sú postavené ost. inž. stavby															

Spoplatnené v zmysle zákona č. 232/99 Zz.

Geometrický plán je podkladom na právne úkony, keď údaje doterajšieho stavu výkazu výmer sú zhodné s údajmi platných výpisov z katastra nehnuteľností

Vyhotovitel  <b>GKK-geodetická služba s.r.o.</b> Poludníkova 9 821 02 Bratislava IČO: 35976942		Kraj <b>Bratislavský</b>	Okres <b>Bratislava IV.</b>	Obec <b>Bratislava- m.č. Dúbravka</b>
		Kat. územie <b>Dúbravka</b>	Číslo plánu <b>46/2009</b>	Mapový list č. <b>Stupava 1-7/43</b>
<b>GEOMETRICKÝ PLÁN</b> na oddelenie pozemku p.č. 3026/63				
Vyhotovil		Autorizačne overil:		Úradne overil
Dňa: <b>07.10.2009</b>	Meno: <b>Ing. Ján Križan</b>	Dňa: <b>07.10.2009</b>	Meno: <b>Ing. Ján Križan</b>	Dňa: <b>14-10-2009</b>
Nové hranice boli v prírode označené <b>železnými rúrkami</b>		Náležitostami presnosťou zodpovedá predpisom		Číslo: <b>2423/2009</b>
Záznam podrobného merania (meračský náčrt) č. <b>E 4367</b>		Úradne overené podľa §9 zákona NR SR č. 215/1995 Z.z. o geodézii a kartografii		Úradne overené podľa §9 zákona NR SR č. 215/1995 Z.z. o geodézii a kartografii
Súradnice bodov označených číslami a ostatné meračské údaje sú uložené vo všeobecnej dokumentácii		 Ing. Ján Križan 218 Autorizovaný geodet a kartograf podľa §8 zákona NR SR č. 215/1995		 Ing. Martin Šimončík Bratislava 408

3058/10  
3058/11  
3058/12  
3058/1  
3058

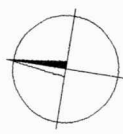
3058/3

3045



-25.40-

-8.70-  
-1.06-



3024

3023