






Spoplatnené v zmysle  
zákona č. 232/99 Z.z.

Geometrický plán je podkladom na právne úkony, keď údaje doterajšieho stavu výkazu výmer sú zhodné s údajmi platných výpisov z katastra nehnuteľnosti

Vyhoviteľ  <b>GEOPRAKTA, spol. s r.o.</b>  Pribišova 47 841 05 Bratislava IČO : 31 36 65 03		Kraj <b>Bratislavský</b>	Okres <b>Bratislava V</b>	Obec <b>Bratislava - m.č.Petržalka</b>
		Kat. územie <b>Petržalka</b>	Číslo plánu <b>007/2009</b>	Mapový list č. <b>Bratislava 9 - 1 / 24</b>
		<b>GEOMETRICKÝ PLÁN</b>		<i>na zameranie spevnených plôch , účelových komunikácií ( parkovísk a chodníkov ) na pozemkoch parc.č.5211/17,18,19, 5395/3, 5396/14, 15, 16</i>
Vyhotovil		Autorizačne overil		Úradne overil <b>Ing. Vičková Monika</b>
Dňa: <b>24.3.2009</b>	Meno: <b>Ing. Ján Barok</b>	Dňa: <b>25.3.2009</b>	Meno: <b>Ing. Ján Barok</b>	Dňa: <b>1 MAR. 2009</b>
Nové hranice boli v prírode označené <b>obrubičkami</b>		Náležitostami a presnosťou zodpovedá predpisom		Úradne overené podľa § 9 NR SR č. 215/1995 Z.z. o geodézii a kartografii
Záznam podrobného merania (meračský náčrt) č. <b>7476 E</b>		 Pečiatka a podpis		 Pečiatka a podpis
Súradnice bodov označených číslami a ostatné meračské údaje sú uložené vo všeobecnej dokumentácii				



# VÝKAZ VÝMER

Doterajší stav					Zmeny					Nový stav					
Číslo			Výmera		Druh pozemku	Diel číslo	k parcele číslo	m <sup>2</sup>	od parcely číslo	m <sup>2</sup>	Číslo parcely	Výmera		Druh pozemku kód	Vlastník (iná opráv. osoba) adresa, (sídlo)
PK vložky	parcely											ha	m <sup>2</sup>		
LV	PK	KN													
<b>Stav právny je totožný s registrom C KN</b>															
2021		5211/5	4282		zast.plocha						5211/5	4185		zast.plocha 13321	Doterajší
											5211/17	51		zast.plocha 13321	Hlavné mesto SR Bratislava Primaciálne nám.1 Bratislava
											5211/18	36		zast.plocha 13321	Detto
											5211/19	10		ost.plocha 14410	Detto
1748		5395/3	135		zast.plocha						5395/3	106		zast.plocha 13321	Doterajší
1748		5396	2959		zast.plocha						5396/12	1775		zast.plocha 13321	Hlavné mesto SR Bratislava Primaciálne nám.1 Bratislava
											5396/13	494		zast.plocha 13321	Detto
											5396/14	321		zast.plocha 13321	Detto
											5396/15	266		ost.plocha 14410	Detto
											5396/16	166		ost.plocha 14410	Detto
1748		5399	4360		ost.plocha						5399	4326		ost.plocha 14410	Doterajší
<b>Spolu:</b>			1	1736								1	1736		
<b>Legenda : kód spôsobu využívania</b>					13321 - pozemky, na ktorých sú postavené miestne a účelové komunikácie, chodníky a parkoviská 14410 - pozemky, ktoré slúžia ako uličná a sídlisková zeleň, verejná alebo funkčná zeleň										

5393/19

5395/8

5395/9

5395/15

5393/2

5211/5

5395/3

5393/25

5396/13

5396/12 -5396-

5396/15

5396/16

5396/14

5399

Boskovo

Boskovo

8/1

