

VÝKAZ VÝMER

Doterajší stav					Zmeny					Nový stav				
Číslo					Diel číslo	k parcele číslo	m ²	od parcely číslo	m ²	Číslo parcely	Výmery		Druh pozemku	Vlastník (iná opráv. osoba) adresa, (sídlo)
PK vložky	parcely		Výmery								ha	m ²		
	LV	PK	KN	ha									m ²	ha
3397		661/1		583						661/1	399	zast.pl. 18	Doterajší	
										661/3	53	zast.pl. 22	detto	
										661/4	131	zast.pl. 18	detto	
<i>Spolu:</i>											583			

Stav právny je totožný s registrom C KN



Legenda: kód spôsobu využívania 18 Pozemky, na ktorých je dvor

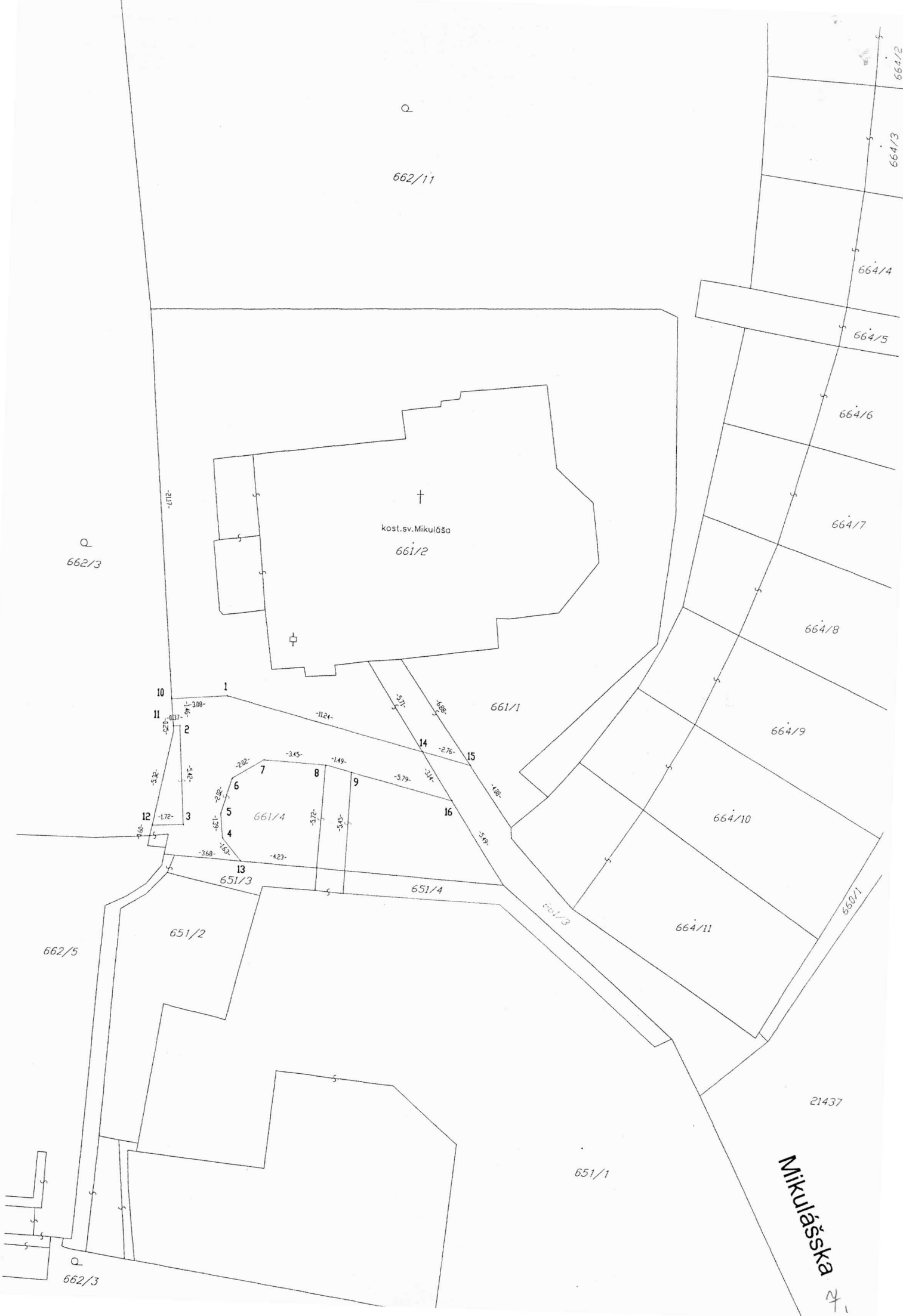
22

Pozemky, na ktorých sú postavené inžinierske stavby - cestné, miestne a účelové komunikácie, lesné cesty, poľné cesty, chodníky, nekryté parkoviská a ich súčasť

Spoplatnené v zmysle zákona č. 145/95 Zb.

Geometrický plán je podkladom na právne úkony, keď údaje doterajšieho stavu výkazu výmer sú zhodné s údajmi platných výpisov z katastra nehnuteľnosti.

Vyhoviteľ Roman Hlavatý PROGRA Geodetické a kartografické práce Rascová 7, 821 07 Bratislava IČO: 17487439		Kraj	Okres	Obec
		Bratislavský	Bratislava I	Bratislava-m.č. Staré Mesto
		Kat.územie	Číslo plánu	Mapový list č.
		Staré Mesto	20/2009	BRATISLAVA 9-0/14
		GEOMETRICKÝ PLÁN		
		na oddelenie pozemkov p.č. 661/1,3,4.		
Vyhotočil		Autorizačne overil		Úradne overil
				Meno: Ing. Cipová Magdaléna
Dňa:	Meno:	Dňa:	Meno:	Dňa:
21.12.2009	Roman Hlavatý	22.12.2009	Ing. Ján Hlavatý	22 DEC. 2009
Nové hranice boli v prírode označené		Náležitosti a presnosťou zodpovedá predpisom		Úradne overené podľa § 9 zákona NR SR č. 215/1995 Z.z., o geodézii a kartografii
obrúbkami				
Záznam podrobného merania (meračský náčrt) č.				
E 7324		Pečiatka a podpis		Pečiatka a podpis
Súradnice bodov označených číslami a ostatné meračské údaje sú uložené vo všeobecnej dokumentácii				



662/11

662/3

†
kost. sv. Mikuláša
661/2

661/1

661/4

651/3

651/4

662/5

651/2

664/9

664/10

664/11

651/1

662/3

Mikulášska

21437

664/2
664/3
664/4
664/5

664/6

664/7

664/8

664/5