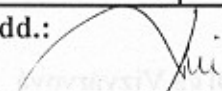



POZENKY P.Č. 1618/1,3 K.Ú. VRAKUNIA

→ SNM

348/06

Krycí list
čiasťkových stanovísk k stanovisku hlavného mesta SR Bratislavy
4. sekcia - ODP

č.j.	MAG/2006/15937	ODP/348/06-p
došlo od / dňa	SNM	9.8.2006
účel podania	pozemky	
predmet podania	Predaj pozemkov – lokalita Hrušovská	
žiadateľ	Vizváry+manž.	
katastrálne územie / parc. č.	Vrakuňa	1818/1/3
Dátum expedície :	15.8.06	
Podpis vedúceho odd.:		Podpis RS4: 

Spracovateľ (meno):	Ing. Mičková
Pridelené (dátum):	9.8.2006
Vybavené (dátum):	11.8.2006

Z hľadiska dopravného plánovania s predajom predmetných pozemkov parc. č. 1818/1 a 1818/3 žiadateľom, ktorý ho chce užívať ako záhradu k pozemkom parc. č. 1818/2 a 1817 (v ich vlastníctve), súhlasíme.

11.8.2006



Oddelenie správy nehnuteľností

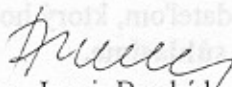
Váš list číslo/zo dňa	Naše číslo	Vybavuje/linka	Bratislava
Mgr. Podhradská 090806	MAG-2006/15937/S3629-10	Georgievská/476	10.8.2006

Vec

Oznámenie o pohľadávkach p. Vladimír Vizváry a Mgr. Oľga Vizváryová

Na základe Vašej žiadosti vo veci vyčíslenia pohľadávok voči p. **Vladimírovi Vizvárymu a Mgr. Oľge Vizváryovej** Vám oznamujeme, že v dostupných dokladoch a informáciách, ktoré boli doručené na finančné oddelenie sa nenachádzajú žiadne pohľadávky.

Zároveň si dovoľujem pripomenúť, že finančné oddelenie neeviduje nedoplatky na dani z nehnuteľností. Vo veci zistenia pohľadávok na dani z nehnuteľností je potrebné sa obrátiť na oddelenie daní a poplatkov magistrátu.


Ing. Juraj B u l í k
vedúci oddelenia

na vedomie: riaditeľka I. sekcie
Ing. Chrová

Oddelenie správy nehnuteľností

Váš list číslo/zo dňa

Naše číslo

Vybavuje/linka

Bratislava

MAG/06/15937/52932 /

Ing.arch. Maďarová/513

18.10.2006

69125

Vec: **Vyjadrenie k návrhu na predaj nehnuteľností
v majetku hlavného mesta**

žiadateľ:	OSN (k žiadosti p.Vizvárymu s manželkou)
žiadosť č.j.:	MAG/06/15937/52932-8
zo dňa:	9.8.2006
parcels číslo:	1818/1,3
katastrálne územie:	Vrakuňa
bližšia lokalizácia parcely v území:	lokalita Hrušovská, ul. Krokusová
predaj pre účel:	záhrada

Na základe posúdenia žiadosti konštatujeme:

- Predmetné parcely sú súčasťou funkčnej plochy určenej v zmysle Aktualizácie územného plánu hlavného mesta SR Bratislavy, rok 1993 v znení neskorších zmien a doplnkov pre funkciu: **poľnohospodárska pôda**, t.j. orná pôda, vinohrady, ovocné sady, záhradkárske osady, vrátane súčasných chatových osád s dopĺňujúcimi /biokoridory vo voľnej krajine menšieho rozsahu/ a účelovo viazanými plochami stavieb a zariadení /rozptýlené stavby vybavenosti a prevádzky, obslužné a príjazdové komunikácie, technická vybavenosť/.


Z uvedeného vyplýva, že uvažovaný zámer z hľadiska funkčného využitia je v súlade s platným územným plánom.

- Pre predmetné územie bola spracovaná urbanistická štúdia Hrušov, sprac. Ing. arch. Kaliská, r.1999, ktorá pre predmetné záujmové územie stanovuje funkciu plocha hospodárskej zelene záhrad.
- Pre Vašu informáciu uvádzame, že toho času je v príprave nová územnoplánovacia dokumentácia hlavného mesta, v rámci ktorej je spracovaný a prerokovaný návrh územného plánu hlavného mesta SR Bratislavy. Návrh regulatívov priestorového usporiadania a funkčného využívania územia, ktorého súčasťou je dotknutý pozemok, určuje pre dané územie funkčné využitie: ochranná a izolačná zeleň. V prípade záujmu Vám poskytneme podrobnejšie informácie o navrhovanej regulácii.

zostrojujeme, že:

Toto vyjadrenie platí na obdobie do schválenia pripravovaného nového územného plánu mesta SR Bratislavy, maximálne však jeden rok odo dňa vydania.

S pozdravom



Ing. arch. Vladimír Hrdý
vedúci oddelenia



Ludmila Lacková

starostka mestskej časti

BRATISLAVA - Vrakuňa

- 7 - 09 - 2006

Pod. 57768 príj.:

MAG/06/15937/58468-74

V Bratislave, dňa:

31.8.2006

č. j.:

3129/06/Se

Vec: Stanovisko k odpredaju pozemkov v k.ú Vrakuňa p.č. 1818/1 o výmere 122 m²
a p.č. 1818/3 o výmere 27 m²

V zmysle Vášho listu Č.j. MAG/15937/54433-11 týkajúceho sa žiadosti o stanovisko k predaju pozemkov v k.ú Vrakuňa Vám predkladám stanovisko za MČ Bratislava – Vrakuňa, t.j. súhlasíme s predajom pozemkov v k.ú. Vrakuňa (ak sú vo vlastníctve hl.mesta SR Bratislava) parc. číslo 1818/1 záhrada o výmere 122 m² a parc.číslo 1818/3 záhrada o výmere 27 m² vytvorených geometrickým plánom č. 50/2005 úradne overeným dňa 21.9.2005 do bezpodielového spoluvlastníctva manželom Vladimírovi Vizvárymu a Mgr. Olge Vizváryovej, Svidnícka 17, Bratislava za účelom užívania pozemkov ako záhrady spolu s pozemkami parc. č. 1818/2 a 1817, ktoré sú v bezpodielovom spoluvlastníctve manželov Vizváryových.

S pozdravom

Váž. pán
Andrej Ďurkovský, primátor
hl. mesta SR Bratislavy

Primaciálne nám. 1
814 99 Bratislava