



Sekcia správy nehnuteľností

Váš list

Naše poradové číslo
MAG/2026

Vybavuje / Linka
Ing. Jarmila Kiczegová

V Bratislave
07. 05. 2026

VEC:

Odpis uznesenia Mestského zastupiteľstva hlavného mesta Slovenskej republiky Bratislavy č. 1168/2026 zo dňa 30. 04. 2026, Návrh na nájom ako prípad hodný osobitného zreteľa týkajúci sa častí pozemkov v Bratislave, k. ú. Petržalka, parc. č. 724 a parc. č. 726, ulica M. Curie Skłodowskej, pre občianske združenie Koza Ovsiešte so sídlom v Bratislave

Uznesenie č. 1168/2026

zo dňa 30. 04. 2026

Mestské zastupiteľstvo hlavného mesta SR Bratislavy po prerokovaní materiálu

schvaľuje

ako prípad hodný osobitného zreteľa podľa § 9aa ods. 2 písm. e) zákona Slovenskej národnej rady č. 138/1991 Zb. o majetku obcí v znení neskorších predpisov v spojení s § 10 ods. 11 písm. c) a ods. 12 Zásad hospodárenia s majetkom hlavného mesta Slovenskej republiky Bratislavy, ktoré boli schválené uznesením Mestského zastupiteľstva hlavného mesta Slovenskej republiky Bratislavy č. 1107/2026 zo dňa 26.02.2026, nájom častí pozemkov evidovaných v registri „C“ KN, nachádzajúcich sa v k. ú. Petržalka, zapísaných na LV č. 1748 ako parc. č. 724 – ostatné plochy vo výmere 140 m² a parc. č. 726 – ostatné plochy vo výmere 30 m², spolu vo výmere 170 m², pre občianske združenie Koza Ovsiešte, so sídlom M. Curie Skłodowskej 1513/39, Bratislava, IČO 57014507, s cieľom prevádzkovania komunitnej záhrady, na dobu neurčitú, za nájomné 1,00 eur/rok za celý predmet nájmu,

s podmienkou:

Nájomná zmluva bude nájomcom podpísaná do 120 dní od schválenia uznesenia v Mestskom zastupiteľstve hlavného mesta Slovenskej republiky Bratislavy. V prípade, že zmluva nebude nájomcom v uvedenej lehote podpísaná, toto uznesenie stratí platnosť.

Nájom častí pozemkov uvedený v návrhu uznesenia je predložený ako prípad hodný osobitného zreteľa podľa § 9aa ods. 2 písm. e) zákona Slovenskej národnej rady č. 138/1991 Zb. o majetku obcí v znení neskorších predpisov v spojení s § 10 ods. 11 písm. c) a ods. 12 Zásad hospodárenia s majetkom hlavného mesta Slovenskej republiky Bratislavy, ktoré boli schválené uznesením Mestského zastupiteľstva hlavného mesta Slovenskej republiky Bratislavy č. 1107/2026 zo dňa 26.02.2026, nakoľko iný spôsob majetkovoprávneho

usporiadania vzťahu k pozemkom vzhľadom na špecifikácie, ktoré charakterizujú nájom pozemkov, by nebol účelný.

Za správnosť odpisu uznesenia:




Mgr. Martin Kollárik, PhD.
vedúci oddelenia

Výpis z registra

Tento výpis má len informatívny charakter a nie je použiteľný pre právne úkony.

Názov združenia

Koza Ovsíšte

Právna forma

Občianske združenie, odborová organizácia a organizácia zamestnávateľov

IČO

57014507

Sídlo

M. Curie Sklodowskej 1513/39, 851 04 Bratislava-Petržalka

Webové sídlo

Registračné číslo

VVS/1-900/90-72396

Registrový úrad

Okresný úrad Bratislava

Dátum vzniku

16.10.2025

Členovia prípravného výboru

- Ing. Zuzana Kráľová
nar. 30.09.1988
- Radoslav Buranský
nar. 10.01.1983
- Ing. Hana Štrámsková
nar. 05.12.1984

Štatutárny orgán

- Radoslav Buranský
nar. 10.01.1983
Od: 16.10.2025

Funkcia : predseda

Spôsob konania

- predseda samostatne
Od: 16.10.2025

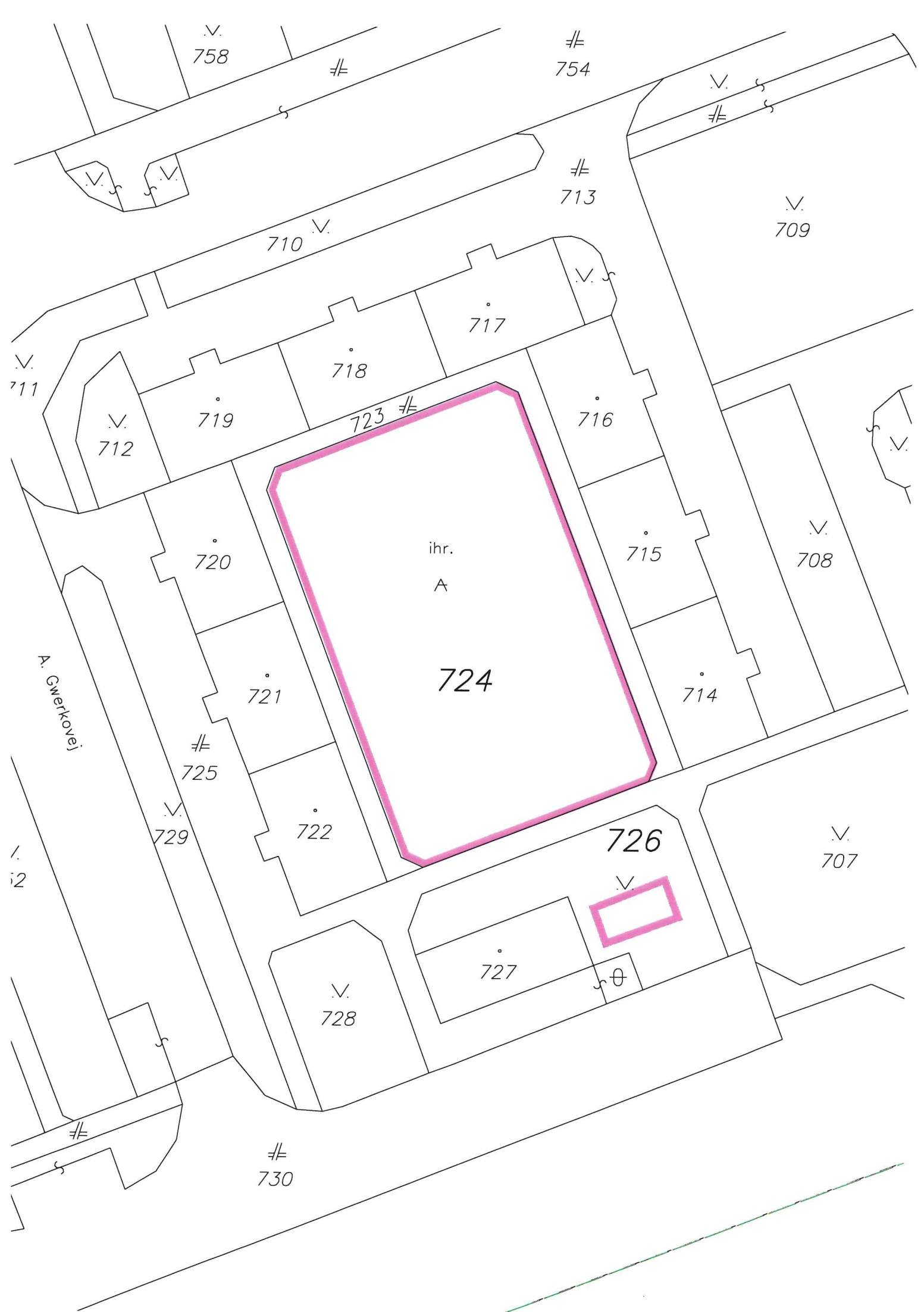
Cieľ činnosti

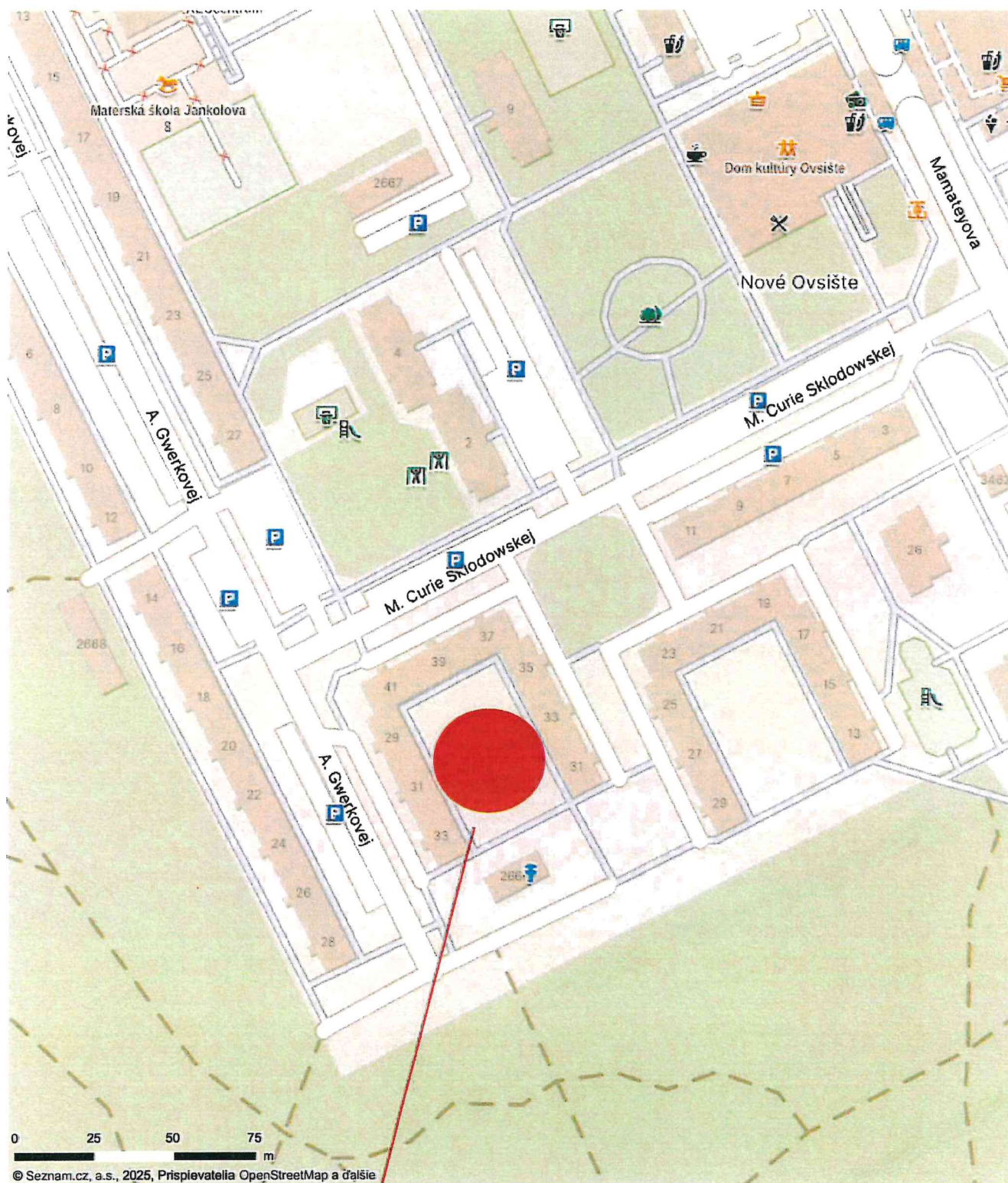
Cieľom združenia je podpora komunity na miestnej úrovni a rozvíjanie dobrovoľných aktivít jej obyvateľov, ktoré majú verejnoprospešné zameranie. Združenie bude presadzovať, vyvíjať a uskutočňovať komunitné projekty na zvýšenie životnej úrovne miestnych obyvateľov.

od: 16.10.2025

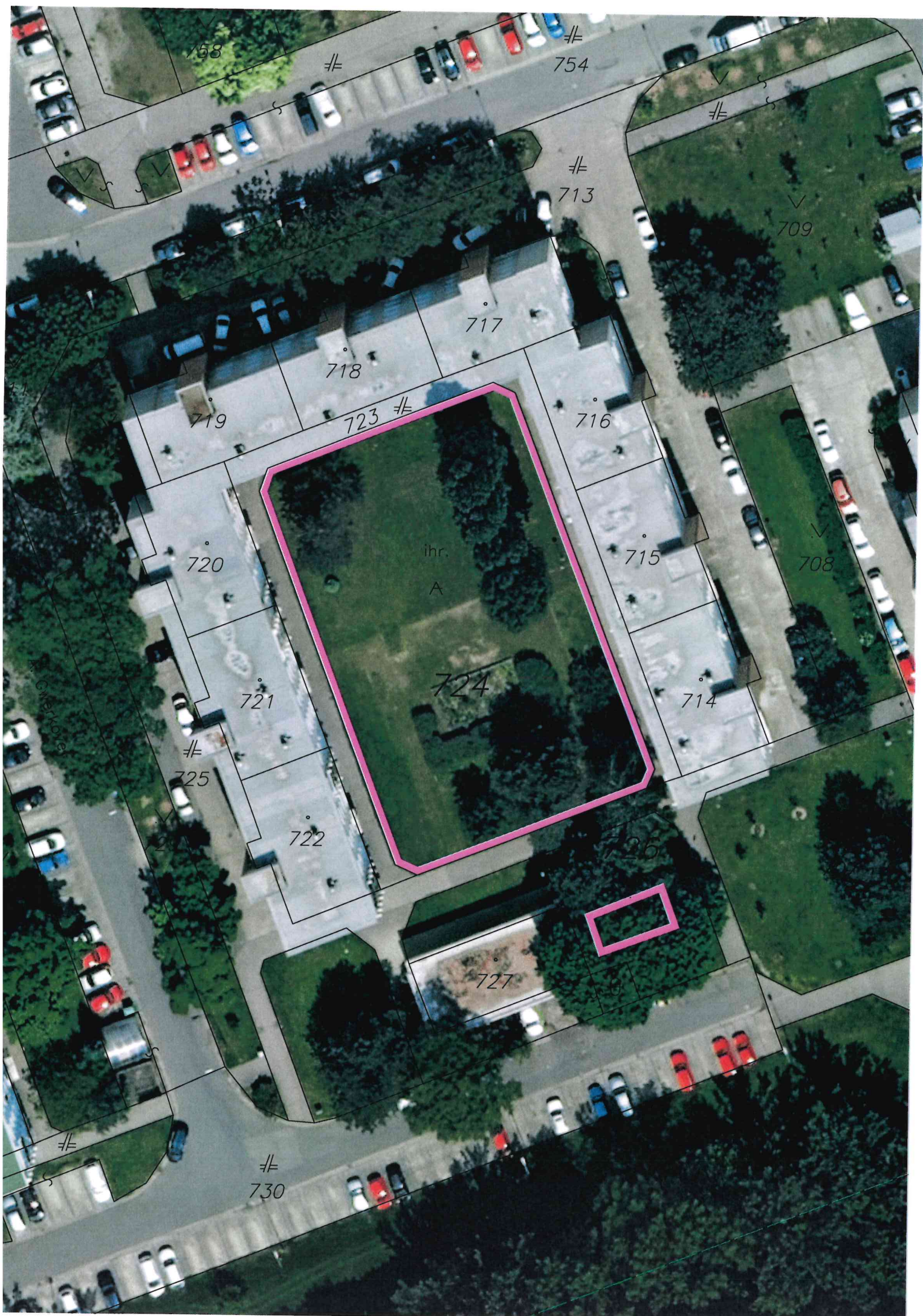
Organizačné jednotky

Dátum výpisu: 13.05.2026





pozemok C-KN p.č.724 a 726 Petržalka



TÁTO LISTINA JE NEVEREJNOU LISTINOU A JE NEPOUŽITEĽNÁ NA PRÁVNE ÚKONY !

V Ý P I S Z K A T A S T R A N E H N U T E Ľ N O S T Í

Okres : 105 Bratislava V
Obec : 529 460 BA-m.č. PETRŽALKA
Katastrálne územie: 804 959 Petržalka

Údaje aktuálne k : 01.12.2025
Dátum vyhotovenia: 11.12.2025
Čas vyhotovenia : 09:04:23

V Ý P I S Z L I S T U V L A S T N Í C T V A č. 1748 - čiastočný

ČASŤ A: MAJETKOVÁ PODSTATA

PARCELY registra "C" evidované na katastrálnej mape

Parcelné číslo	Výmera v m2	Druh pozemku	Spôsob využ.p.	Druh chr.n	Umiest. pozemku	Právny vzťah
724	1560	Ostatné plochy	30		1	
726	385	Ostatné plochy	29		1	

*** * * Ostatné PARCELY registra "C" nevyžiadané * * ***

Legenda:

Kód spôsobu využívania pozemku

- 29 - Pozemok, na ktorom je okrasná záhrada, uličná a sídlisková zeleň, park a iná funkčná zeleň a lesný pozemok na rekreačné a poľovnícke využívanie
- 30 - Pozemok, na ktorom je ihrisko, štadión, kúpalisko, športová dráha, autokemp, táborisko a iné

Kód umiestnenia pozemku

- 1 - Pozemok je umiestnený v zastavanom území obce.

PARCELY registra "E" evidované na mape určeného operátu nevyžiadané

STAVBY nevyžiadané

ČASŤ B: VLASTNÍCI A INÉ OPRÁVNENÉ OSOBY

Por. číslo	Priezvisko, meno (názov), rodné priezvisko, dátum narodenia, rodné číslo (IČO) a miesto trvalého pobytu (sídlo) vlastníka, spoluvlastnícky podiel
------------	---

Účastník právneho vzťahu: Vlastník

1	Hlavné mesto Slovenskej republiky Bratislava, Primaciálne námestie 1, Bratislava, PSČ 814 99, SR
---	--

IČO: 00603481

Spoluvlastnícky podiel: 1/1

*** * * Ostatní účastníci nevyžiadaní * * ***

Tituly nadobudnutia nevyžiadané

ČASŤ C: ŤARCHY

Ťarchy nevyžiadané