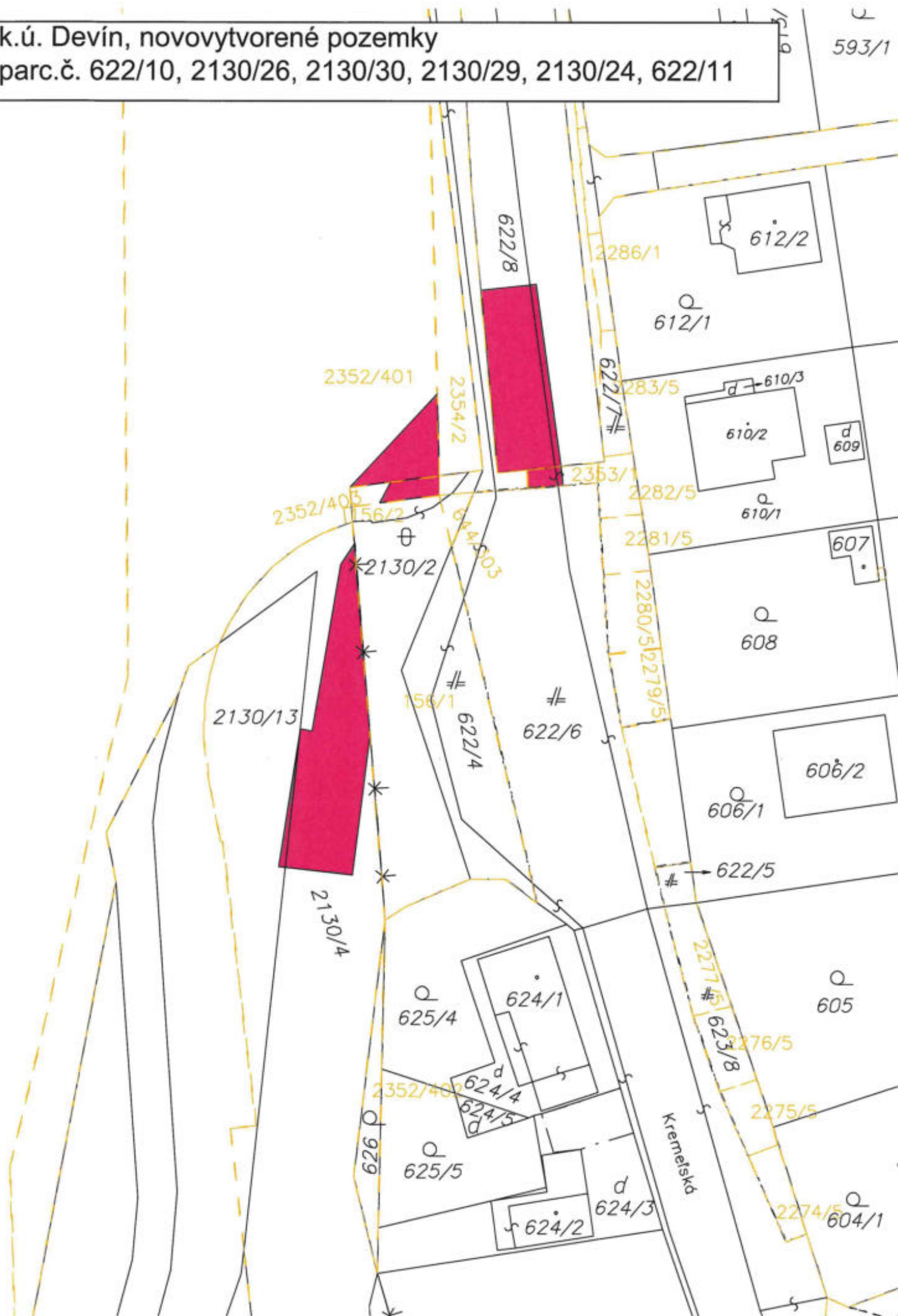


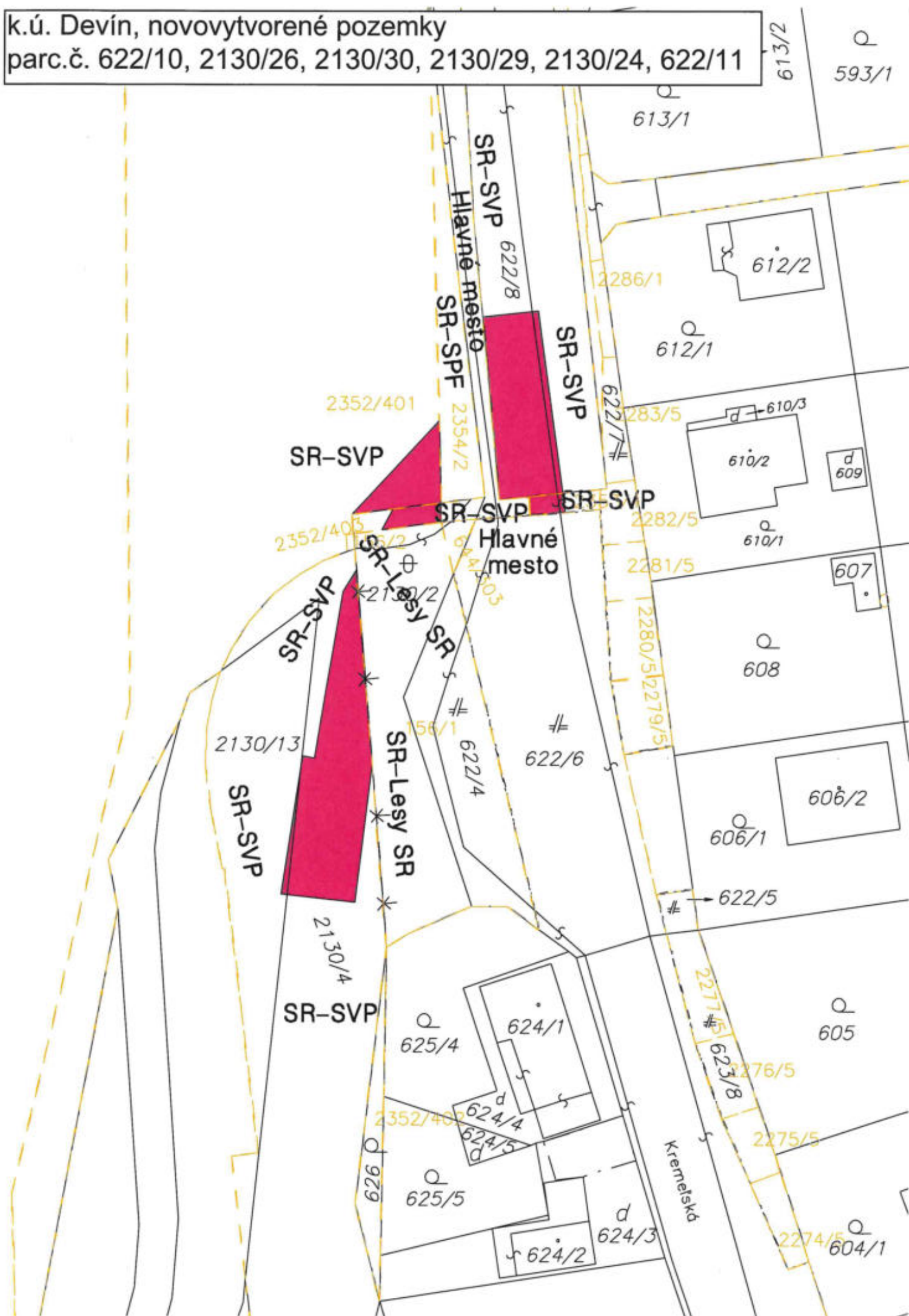
k.ú. Devín, novovytvorené pozemky

parc.č. 622/10, 2130/26, 2130/30, 2130/29, 2130/24, 622/11

593/1




k.ú. Devín, novovytvorené pozemky
parc.č. 622/10, 2130/26, 2130/30, 2130/29, 2130/24, 622/11



k.ú. Devín, novovytvorené pozemky
parc.č. 622/10, 622/11, 2130/24, 2130/26, 2130/29, 2130/30



k.ú. Devín, novovytvorené pozemky
parc.č. 622/10, 2130/26, 2130/30, 2130/29, 2130/24, 622/11



TÁTO LISTINA JE NEVEREJNOU LISTINOU A JE NEPOUŽITEĽNÁ NA PRÁVNE ÚKONY!

VÝPIS Z KATASTRA NEHNUTEĽNOSTÍ

Okres : 104 Bratislava IV
Obec : 529 401 BA-m.č. DEVÍN
Katastrálne územie: 805 301 Devín

Údaje aktuálne k : 01.04.2026
Dátum vyhotovenia: 13.05.2026
Čas vyhotovenia : 13:13:05

VÝPIS Z LISTU VLASTNÍCTVA č. 1750 - čiastočný

ČASŤ A: MAJETKOVÁ PODSTATA

PARCELY registra "C" evidované na katastrálnej mape

Parcelné číslo	Výmera v m ²	Druh pozemku	Spôsob využ.p.	Druh chr.n	Umiest. pozemku	Právny vzťah
622/8	1287	Zastavané plochy a nádvoria	22		1	
2130/4	2323	Ostatné plochy	24		2	
2130/13	5370	Zastavané plochy a nádvoria	24	201	2	

***** Ostatné PARCELY registra "C" nevyžiadané *****

Legenda:

Kód spôsobu využívania pozemku

- 22 - Pozemok, na ktorom je postavená inžinierska stavba - cestná, miestna a účelová komunikácia, lesná cesta, poľná cesta, chodník, nekryté parkovisko a ich súčasti
- 24 - Pozemok, na ktorom je postavená inžinierska stavba - prístav, plavebný kanál a komora, priehrada a iná ochranná hrádza, závlahová a melioračná sústava a jej súčasti

Kód druhu chránenej nehnuteľnosti

- 201 - Chránený strom a jeho ochranné pásmo

Kód umiestnenia pozemku

- 1 - Pozemok je umiestnený v zastavanom území obce
- 2 - Pozemok je umiestnený mimo zastavaného územia obce

PARCELY registra "E" evidované na mape určeného operátu nevyžiadané

STAVBY nevyžiadané

ČASŤ B: VLASTNÍCI A INÉ OPRÁVNENÉ OSOBY

Por. číslo	Priezvisko, meno (názov), rodné priezvisko, dátum narodenia, rodné číslo (IČO) a miesto trvalého pobytu (sídlo) vlastníka, spoluvlastnícky podiel
------------	---

Účastník právneho vzťahu: Vlastník

1 Slovenská republika

Spoluvlastnícky podiel:

1/1

Účastník právneho vzťahu: Správca

2 SLOVENSKÝ VODOHOSPODÁRSKY PODNIK, š.p., Martinská 49, Bratislava, PSČ 821 05, SR
IČO: 36022047
Spoluvlastnícky podiel: 0/0

Iné údaje

K vlastníkovi č. 1 je správa k nehnuteľnosti evidovanej na tomto liste vlastníctva
Zmena sídla spoločnosti, R-6533/22

ČASŤ C: ŤARCHY

Ťarchy nevyžiadané

Iné údaje

Bez zápisu.

* * * Ostatné iné údaje nevyžiadané * * *

TÁTO LISTINA JE NEVEREJNOU LISTINOU A JE NEPOUŽITEĽNÁ NA PRÁVNE ÚKONY!

VÝPIS Z KATASTRA NEHNUTEENOSTÍ

Okres : 104 Bratislava IV
Obec : 529 401 BA-m.č. DEVÍN
Katastrálne územie: 805 301 Devín

Údaje aktuálne k : 01.04.2026
Dátum vyhotovenia: 13.05.2026
Čas vyhotovenia : 13:14:44

VÝPIS Z LISTU VLASTNÍCTVA č. 3082 - čiastočný

ČASŤ A: MAJETKOVÁ PODSTATA

PARCELY registra "C" evidované na katastrálnej mape nevyžiadané

PARCELY registra "E" evidované na mape určeného operátu

Parcelné číslo	Výmera v m2	Druh pozemku	Umiest. pozemku	Pôvodné k.ú.	Počet p. UO
2352/401	10588	Trvalé trávne porasty	2		
2352/403	22	Trvalé trávne porasty	1		
2353/1	18	Trvalé trávne porasty	1		

*** Ostatné PARCELY registra "E" nevyžiadané ***

Legenda:

Kód umiestnenia pozemku

- 1 - Pozemok je umiestnený v zastavanom území obce
- 2 - Pozemok je umiestnený mimo zastavaného územia obce

ČASŤ B: VLASTNÍCI A INÉ OPRÁVNENÉ OSOBY

Por. číslo Priezvisko, meno (názov), rodné priezvisko, dátum narodenia, rodné číslo (IČO)
a miesto trvalého pobytu (sídlo) vlastníka, spoluvlastnícky podiel

Účastník právneho vzťahu: Vlastník

1 Slovenská republika

Spoluvlastnícky podiel: 1/1

Účastník právneho vzťahu: Správca

2 SLOVENSKÝ VODOHOSPODÁRSKY PODNIK, š.p., Martinská 49, Bratislava, PSČ 821 05, SR
IČO: 36022047
Spoluvlastnícky podiel: 0/0

Iné údaje

K vlastníkovi č. 1 je pod por.č. 2 správa ku všetkým nehnuteľnostiam
Zmena sídla spoločnosti, R-6533/22

ČASŤ C: ŤARCHY

Ťarchy nevyžiadané

Iné údaje

Bez zápisu.

* * * Ostatné iné údaje nevyžiadané * * *

MINISTERSTVO SPRAVODLIVOSTI SLOVENSKEJ REPUBLIKY


OBCHODNÝ REGISTER
 NA INTERNETE
Slovensky  |  English

Výpis z Obchodného registra Mestského súdu Bratislava III

Tento výpis má len informatívny charakter a nie je použiteľný pre právne úkony!






Zobraziť na novej verzii portálu

Oddiel: PŠ

Vložka číslo: 427/B

Obchodné meno:	SLOVENSKÝ VODOHOSPODÁRSKY PODNIK, štátny podnik	(od: 20.06.1997)
Sídlo:	Karloveská 2 Bratislava - mestská časť Karlova Ves 841 04	(od: 01.04.2024)
IČO:	36 022 047	(od: 20.06.1997)
Deň zápisu:	01.07.1997	(od: 20.06.1997)
Právna forma:	Štátny podnik	(od: 20.06.1997)
Predmet podnikania (činnosti):	<p>výkon osobitných činností, ktoré súvisia so spravovanými hraničnými tokmi a následných činností vyplývajúcich z osobitných dohôd vzťahujúcich sa na hraničné toky</p> <p>zabezpečenie dodávok vody z vodných tokov a z nádrží, vrátane jej využitia na výrobu elektrickej energie v rozsahu určenom vodohospodárskymi orgánmi</p> <p>vykonávanie zabezpečovacích prác na ochranu pred nepriaznivými účinkami vôd na vodných tokoch a vodohospodárskych dielach, plnenie úloh vyplývajúcich z povodňových plánov a rozhodnutí povodňových komisií počas povodňovej aktivity</p> <p>vykonávanie stavebno-montážnych a údržbárskych prác, ťažby riečnych materiálov, ťažby a výroby kameniva a výrub stromov rastúcich mimo lesa v rámci rezortu</p> <p>sledovanie a vyhodnocovanie akosti vôd vodných tokov, odberov vôd a iného nakladania s vodami, vyberanie odplát podľa osobitných predpisov</p> <p>plnenie ďalších úloh, vyplývajúcich pre štátny podnik z vodného zákona a súvisiacich právnych predpisov vrátane dozornej činnosti v chránených vodohospodárskych oblastiach</p> <p>prevádzkovanie rybného hospodárstva podniku</p> <p>poľnohospodárstvo a lesníctvo včítane predaja nespracovaných poľnohospodárskych a lesných výrobkov za účelom spracovania alebo ďalšieho predaja</p> <p>spracovanie prírodného kameňa</p> <p>výkon potápačských prác</p> <p>prenájom mechanizmov a dopravných zariadení</p> <p>vnútroštátna nákladná cestná doprava</p> <p>vnútrozemská platvba</p> <p>ubytovacie služby</p> <p>pohostinská činnosť</p> <p>vykonávanie trhacích prác</p> <p>chov rýb</p> <p>maloobchod v rozsahu voľných živností</p> <p>výkon činností stavbyvedúceho</p>	<p>(od: 23.01.2026)</p> <p>(od: 23.01.2026)</p> <p>(od: 23.01.2026)</p> <p>(od: 23.01.2026)</p> <p>(od: 23.01.2026)</p> <p>(od: 23.01.2026)</p> <p>(od: 23.01.2026)</p> <p>(od: 23.01.2026)</p> <p>(od: 23.01.2026)</p> <p>(od: 23.01.2026)</p> <p>(od: 23.01.2026)</p> <p>(od: 23.01.2026)</p> <p>(od: 23.01.2026)</p> <p>(od: 23.01.2026)</p> <p>(od: 23.01.2026)</p> <p>(od: 23.01.2026)</p> <p>(od: 23.01.2026)</p> <p>(od: 23.01.2026)</p> <p>(od: 23.01.2026)</p> <p>(od: 23.01.2026)</p> <p>(od: 23.01.2026)</p> <p>(od: 23.01.2026)</p>

výkon činnosti stavebného dozoru	(od: 23.01.2026)
vodná doprava-neverejná a verejná	(od: 23.01.2026)
prevádzkovanie vlastnej ochrany	(od: 23.01.2026)
výroba elektriny	(od: 23.01.2026)
rozmnožovanie a kopírovacie práce	(od: 23.01.2026)
kosenie porastov a ozelenovanie plôch	(od: 23.01.2026)
zemné práce	(od: 23.01.2026)
ŕažba riečnych materiálov	(od: 23.01.2026)
činnosť vykonávaná banským spôsobom	(od: 23.01.2026)
informačné služby	(od: 23.01.2026)
vykonávanie zväračských prác	(od: 23.01.2026)
plnenie ďalších činností, pokiaľ sa nimi nenaruší plnenie povinného predmetu činnosti	(od: 23.01.2026)
dispečerské riadenie vodohospodárskych a ostatných podnikových činností	(od: 23.01.2026)
určovanie skutočnej výšky poplatkov za odbery podzemných vôd a výšky poplatkov za vypúšťanie odpadových vôd do povrchových vôd	(od: 23.01.2026)
zabezpečovanie činností súvisiacich so správou vodných tokov a správou povodí a činností verejnoprospešného charakteru	(od: 23.01.2026)
vykonávanie činností súvisiacich so správou podzemných vôd v rozsahu vymedzenom zákonom č. 364/2004 Z.z. o vodnách a o zmene a doplnení zákona SNR č. 372/1990 Zb. o priestupkoch v znení neskorších predpisov (vodný zákon) v znení neskorších predpisov	(od: 23.01.2026)
vykonávanie činností súvisiacich s plánovaním v povodiach a v oblasti povodí	(od: 23.01.2026)
správa zverených vodných tokov a zabezpečenie všetkých ich funkcií, výkon práva hospodárenia s vodnými tokmi, s vodohospodárskymi dielami a s ostatným majetkom	(od: 23.01.2026)
zabezpečenie účinnej ochrany vôd, vodných tokov, vodohospodárskych diel a ostatného majetku	(od: 23.01.2026)
zabezpečenie rozvoja, prevádzky a údržby vodných ciest a vodných častí verejných prístavných bazénov, vytváranie podmienok na využívanie vodných tokov a nádrží na plavbu a iné ich národohospodárske využívanie	(od: 23.01.2026)
zabezpečovanie úloh obrany a krízového riadenia	(od: 23.01.2026)
plnenie ďalších úloh, vyplývajúcich pre štátny podnik zo zákona č. 364/2004 Z.z. o vodách a o zmene zákona Slovenskej národnej rady č. 372/1990 Zb. o priestupkoch v znení neskorších predpisov a súvisiacich právnych predpisov vrátane dozornej činnosti v chránených vodohospodárskych oblastiach	(od: 23.01.2026)
uskutočňovanie stavieb a ich zmien	(od: 23.01.2026)
poradensko - konzultačná a lektorská činnosť v oblasti ochrany životného prostredia	(od: 23.01.2026)
poskytovanie software a poradenstvo v oblasti hardware a software	(od: 23.01.2026)
nákladná cestná doprava vozidlami do celkovej hmotnosti 3,5 t vrátane prípojného vozidla	(od: 23.01.2026)
geodetické a kartografické práce	(od: 23.01.2026)
informatívne testovanie, meranie, analýzy a kontroly	(od: 23.01.2026)
vypracovanie dokumentácie a projektu jednoduchých stavieb, drobných stavieb a zmien týchto stavieb	(od: 23.01.2026)
prenájom nebytových a bytových priestorov a pozemkov	(od: 23.01.2026)
prevádzkovanie sauny	(od: 23.01.2026)
požičiavanie športového náradia	(od: 23.01.2026)
ubytovacie služby v ubytovacích zariadeniach s prevádzkovaním pohostinských činností v týchto zariadeniach	(od: 23.01.2026)
poskytovanie služieb internetom	(od: 23.01.2026)
výroba tepla, rozvod tepla	(od: 23.01.2026)
verejné obstarávanie	(od: 23.01.2026)

	vnútroštátna osobitná pravidelná autobusová doprava	(od: 23.01.2026)
	vnútroštátna príležitostná autobusová doprava	(od: 23.01.2026)
	podnikanie v oblasti nakladania s nebezpečným odpadom	(od: 23.01.2026)
	Podnikanie v oblasti nakladania s iným ako nebezpečným odpadom	(od: 23.01.2026)
Štatutárny orgán:	riaditeľ	(od: 10.07.2021)
	Ing. Jozef Moravčík Kvačalova 51 Bratislava - mestská časť Ružinov 821 08 Vznik funkcie: 05.06.2024 	(od: 21.06.2024)
Konanie menom spoločnosti:	Štátny podnik zastupuje a zaň podpisuje riaditeľ samostatne.	(od: 21.06.2024)
Prokúra:	Prokurista za SLOVENSKÝ VODOHOSPODÁRSKY PODNIK, štátny podnik podpisuje tým spôsobom, že k obchodnému menu právnickej osoby - SLOVENSKÝ VODOHOSPODÁRSKY PODNIK, štátny podnik, uvedenie svoj titul, meno a priezvisko, pripojí dodatok označujúci prokúru („prokurista“), a pripojí svoj podpis.	(od: 27.03.2025)
Odštepny závod:	Názov: SLOVENSKÝ VODOHOSPODÁRSKY PODNIK, štátny podnik, Povodie Bodrogu, odštepny závod	(od: 21.12.2023)
	Sídlo: M. R. Štefánika 25 Trebíšov 075 01	(od: 21.12.2023)
	Vedúci: Ing. Jaroslav Vafo Malčice 91 Malčice 072 06 Vznik funkcie: 12. 12. 2023 	(od: 21.12.2023)
	Predmet činnosti: v rozsahu predmetu činnosti štátneho podniku	(od: 21.12.2023)
	Názov: SLOVENSKÝ VODOHOSPODÁRSKY PODNIK, štátny podnik, Povodie dolného Váhu, odštepny závod	(od: 28.02.2024)
	Sídlo: Nábřeží Ivana Krasku 3/834 Piešťany 921 80	(od: 28.02.2024)
	Vedúci: Ing. Jaroslav Madera Teplica 934 Čachtice 916 21 Vznik funkcie: 14. 2. 2024 	(od: 28.02.2024)
	Predmet činnosti: v rozsahu predmetu činnosti štátneho podniku	(od: 28.02.2024)
	Názov: SLOVENSKÝ VODOHOSPODÁRSKY PODNIK, štátny podnik, Povodie horného Váhu, odštepny závod	(od: 01.04.2024)
	Sídlo: Jančeka 36 Ružomberok 034 01	(od: 01.04.2024)
	Vedúci: Ing. Tibor Šenkár Nižné Brehy 795/2 Zuberec 027 32 Vznik funkcie: 14. 3. 2024 	(od: 01.04.2024)
	Predmet činnosti: v rozsahu predmetu činnosti štátneho podniku	(od: 01.04.2024)
	Názov: SLOVENSKÝ VODOHOSPODÁRSKY PODNIK, štátny podnik, Povodie Hrona, odštepny závod	(od: 27.03.2025)
	Sídlo: Partizánska cesta 69 Banská Bystrica 974 98	(od: 27.03.2025)
	Vedúci: RNDr. Marián Siekela Malinovského 871/4 Krupina 963 01 Vznik funkcie: 1. 3. 2025 	(od: 27.03.2025)
	Predmet činnosti: v rozsahu predmetu činnosti štátneho podniku	(od: 27.03.2025)
	Názov: SLOVENSKÝ VODOHOSPODÁRSKY PODNIK, štátny podnik, Povodie Dunaja, odštepny závod	(od: 29.08.2025)
	Sídlo: Martinská 49 Bratislava - mestská časť Ružinov 821 05	(od: 29.08.2025)
	Vedúci: Ing. Marek Považan Kvetná 952/5 Rovinka 900 41	(od: 29.08.2025)

Vznik funkcie: 20. 8. 2025



Predmet činnosti: v rozsahu predmetu činnosti štátneho podniku (od: 29.08.2025)

Názov: SLOVENSKÝ VODOHOSPODÁRSKY PODNIK, štátny podnik, Povodie Hornádu, odštepny závod (od: 08.10.2025)

Sídlo: Ďumbierska 14 (od: 08.10.2025)
Košice - mestská časť Sever 041 59

Vedúci: Ing. Dušan Knap (od: 08.10.2025)
Hanojská 2545/3

Košice - mestská časť Sidlisko Ťahanovce 040 13
Vznik funkcie: 9. 9. 2025



Predmet činnosti: v rozsahu predmetu činnosti štátneho podniku (od: 08.10.2025)

Dozorná rada:

Ing. Monika Brugošová (od: 30.09.2022)
Podtatranského 1

Košice - mestská časť Staré Mesto 040 01
Vznik funkcie: 17.08.2022



Ing. Dana Bircáková (od: 04.12.2024)
Bojničky 393

Bojničky 920 55
Vznik funkcie: 17.08.2022



Ing. Alena Žirošová (od: 30.09.2022)
P. Hostinského 1718/30

Rimavská Sobota 979 01
Vznik funkcie: 17.08.2022



JUDr. Martin Síváček (od: 26.06.2024)
Zuzany Chalupovej 17

Bratislava - mestská časť Petržalka 851 07
Vznik funkcie: 01.05.2024



JUDr. Dominik Hriň (od: 04.12.2024)
Zuzany Chalupovej 3981/8

Bratislava - mestská časť Petržalka 851 07
Vznik funkcie: 18.10.2024



Dominka Šureková (od: 15.04.2025)
Ivana Déreera 5866/9

Malacky 901 01
Vznik funkcie: 11.03.2025



Ing. Andrea Štefániková, MBA (od: 29.08.2025)
Lipová 119

Bernolákovo 900 27
Vznik funkcie: 18.08.2025



Zakladateľ:

Ministerstvo životného prostredia Slovenskej republiky (od: 02.12.2003)
Námestie Ľudovíta Štúra 1
Bratislava

Kmeňové imanie:

890 744 376,25 EUR (od: 20.10.2015)

Ďalšie právne skutočnosti:

Štátny podnik bol založený zakladacou listinou zo dňa 19.12.1996 č. (od: 20.06.1997)

3555/1996-100 podľa §§ 12, 13 zák.č. 111/90 Zb. o štátnom podniku a rozhodnutím Ministerstva pôdohospodárstva SR č. 3554/1996-100 zo dňa 19.12.1996 podľa ust. §§ 14, 15 a 26 zák. č. 111/90 Zb. o štátnom podniku o splynutí štátnych podnikov: Povodie Dunaja, štátny podnik Bratislava Povodie Váhu, štátny podnik Piešťany Povodie Hrona, štátny podnik Banská Bystrica Povodie Bodrogu a Hornádu, štátny podnik Košice. Štátny podnik SLOVENSKÝ VODOHOSPODÁR- SKÝ PODNIK Banská Štiavnica preberá v plnom rozsahu majetok, práva a záväzky vyššie uvedených štátnych podnikov. . Sťahy spis: PŠ 717

. Slovenský vodohospodársky podnik, štátny podnik, Ban- ská (od: 16.11.1998)

Štiavnica preberá všetok majetok, práva a záväzky spoločnosti FAIRWAY, spol. s r.o., S.r.o. 852/B, Nám. arm.gen. L. Svobodu, Bratislava, podľa stavu zisteného mimoriadnou účtovnou závierkou vykonanou ku dňu 31.01.1998.

. Zakladateľ v zmysle § 27 zák.č. 111/1990 Zb. v znení neskorších predpisov a rozhodnutím MP SR č. 3554/1996-100 zo dňa 19.12.1996 (od: 31.05.2000)

štátnemu podniku priznal charakter podniku pre uspokojovanie verejno- prospešných záujmov.

. Zapisuje sa zmena v zmysle rozhodnutia o menovaní dekrétom č. 38-100/2000 zo dňa 29.12.2000 a odvolaní č. 4517/1034/300-2000 zo dňa 14.11.2000. (od: 14.03.2001)

Rozhodnutím Ministerstva pôdohospodárstva SR č. 1469/2001-250/180 zo dňa 14.3.2001 a jeho dodatkom č. 1 zo dňa 29.3.2001 bola so štátnym podnikom SLOVENSKÝ VODOHOSPODÁRSKY PODNIK so sídlom v Banskej Štiavnici zlúčená príspevková organizácia Výskumný ústav meliorácií a krajinného inžinierstva, Bratislava, IČO 00 678 015. Štátny podnik sa stáva právnym nástupcom zrušenej príspevkovej organizácie. Zápis je vykonaný na základe rozhodnutí Ministerstva pôdohospodárstva SR č. 2060/2001-420 zo dňa 21.3.2001, ktorým bola doplnená základacia listina tohoto štátneho podniku a na základe rozhodnutia č. 1469/2001-250/180 zo dňa 14.3.2000 a jeho dodatku č.1 zo dňa 29.3.2001 (od: 31.05.2001)

Identifikačné číslo podnikového riaditeľstva štátneho podniku: 36022047 05 (od: 14.10.2002)

. V súlade s ustanovením § 40b/, ods. 5 zákona NR SR č. 139/2003 Z.z. z 9. apríla 2003, ktorým sa mení a dopĺňa zákon NR SR č. 575/2001 Z.z. o organizácii činnosti vlády a organizácii ústrednej štátnej správy v znení neskorších predpisov a ktorým sa dopĺňa zákon č. 312/2001 Z.z. o štátnej službe a o zmene a doplnení niektorých zákonov v znení neskorších predpisov prešla zakladateľská pôsobnosť k štátnemu podniku Slovenský vodohospodársky podnik, štátny podnik Banská Štiavnica s účinnosťou od 1. mája 2003 z Ministerstva pôdohospodárstva SR na Ministerstvo životného prostredia SR. . Rozhodnutím Ministerstva pôdohospodárstva SR č. 2018/03-420/116 a 2019/03-420/117 zo dňa 11.03.2003 o založení podniku Hydromeliorácie, š.p. Bratislava, vyníma sa v súlade s ustanovením §§ 3, 4 a 6 zák. č. 111/1990 o štátnom podniku zo Slovenského vodohospodárskeho podniku, š.p. Banská Štiavnica majetok v zmysle citovaného rozhodnutia tak, ako je vyšpecifikovaný v Súhrnnom zisťovacom protokole a vkladá sa do š.p. Hydromeliorácie, š.p. Bratislava. (od: 02.12.2003)

Dátum aktualizácie údajov: 14.05.2026

Dátum výpisu: 15.05.2026

Aktuálne zmeny | Elektronické služby Obchodného registra | Vyhľadávanie podnikov v EÚ

Vyhľadávanie podľa : obchodného mena | identifikačného čísla
sídla | spisovej značky | priezviska a mena osoby

O obchodnom registri SR | Návod na používanie ORI | Kontakty na registrové súdy
Aktuality a oznamy

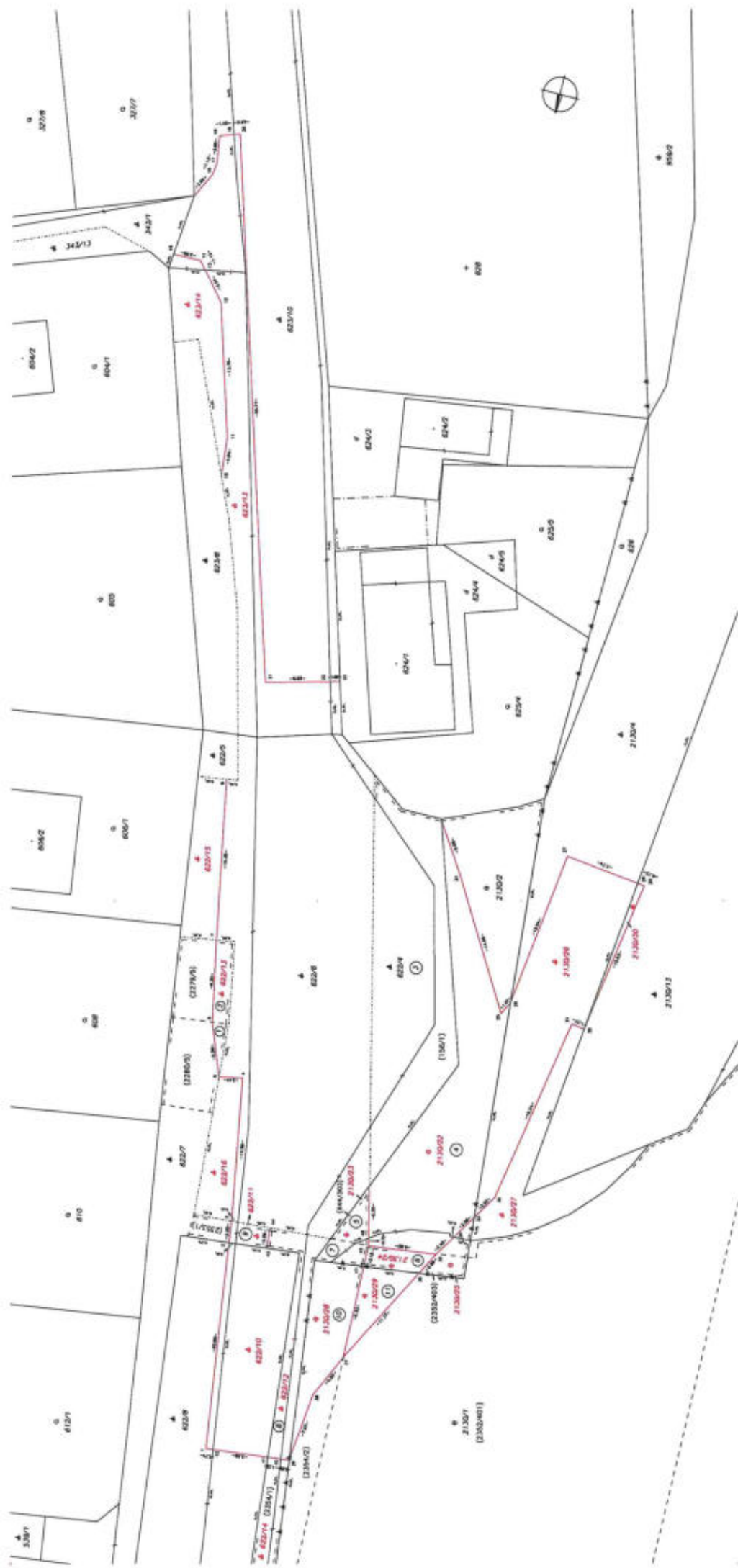
IDLÍČKA

via
A - SLOVAKIA s.r.o.
a 46, 040 01 Košice
1009
€2021827698

Spoplatnené v zmysle
zákona č. 145/1995 Z.z.

Geometrický plán je podkladom na právne úkony, keď údaje doterajšieho stavu výkazu výmer sú zhodné s údajmi platných výpisov z katastra nehnuteľností

Vyhoviteľ HRDLÍČKA - SLOVAKIA s.r.o. Moyzesova 46 Košice 040 01 IČO: 36579009		Kraj Bratislavský	Okres Bratislava IV	Obec Bratislava m.č. DEVÍN
		Kat. územie Devín	Číslo plánu 240049/2024	Mapový list č. Stupava 3-7/44
		GEOMETRICKÝ PLÁN		
		na oddelenie parcely p.č. 622/10-16, 623/13-14, 2130/22-30 a určenie vlastníctva na parcele p.č. 622/4 622/11-13, 2130/22-24, 2130/28-29 pre účely dobudovania priechodu a chodníka.		
Vyhoviteľ		Autorizačne overil		Úradne overil
Dňa: 12.2.2024	Meno: Ing. Vladimíra Szabó Ječná	Dňa: 21.3.2024	Meno: Ing. Vladimíra Szabó Ječná	Meno: Ing. Ľubica Jakubčeková
Nové hranice boli v prírode označené neboli označené		Návisťosťami a presnosťou zodpovedá predpisom		Úradne overené podľa § 9 zákona NR SR č. 215/1995 Z.z. o geodézii a kartografii
Záznam podrobného merania (meračský náčrt) č. 3493		Pečiatka a podpis		Pečiatka a podpis
Súrodnice bodov označených číslami a ostatné meračské údaje sú uložené vo všeobecnej dokumentácii				



VÝKAZ VÝMER																
Doterajší stav										Zmeny			Nový stav			
príj. výšky	listu vlasť.	Číslo				Druh pozemku	Diel číslo	k parcele číslo	m²	od parcely číslo	m²	Číslo parcely	Výmera		Druh pozemku	Vlastník, (iná opráv. osoba) adresa, (sídlo)
		PK	KN-E	KN-C	ha								m²			
									Stav právny							
	2982		2280/5			vinica	1	622/13	5			(2280/5		46	vinica)	
	2982		2279/5			záhrada	2	622/13	14			(2279/5		35	záhrada)	
	3012		156/1			záhrada	3	622/4	263			(156/1		122	záhrada)	
							4	2130/22	233							
	2982		644/303			zast.pl.	5	2130/23	12			(644/303			zaniklá)	
	3082		2352/403			t.t.p.	6	2130/24	14			(2352/403		8	t.t.p.)	
	3098		2354/1			ost.pl.	7	2130/23	10			(2354/1		468	ost.pl.)	
							8	622/12	52							
	3082		2353/1			t.t.p.	9	622/11	8			(2353/1		10	t.t.p.)	
	2984		2354/2			ost.pl.	10	2130/28	60			(2354/2		75	ost.pl.)	
	3082		2352/401			t.t.p.	11	2130/29	48			(2352/401	1	0540	t.t.p.)	
							1			2280/5	5			19	zast.pl.	nadobudateľ
							2			2279/5	14	622/13			22	
							3			156/1	263	622/4		263	zast.pl.	nadobudateľ
							4			156/1	233	2130/22		233	22	
															37	nadobudateľ
							5			644/303	12			22	ost.pl.	nadobudateľ
							7			2354/1	10	2130/23			37	
							6			2352/403	14	2130/24		14	ost.pl.	nadobudateľ
							8			2354/1	52	622/12		52	zast.pl.	nadobudateľ
							9			2353/1	8	622/11		8	zast.pl.	nadobudateľ
							10			2354/2	60	2130/28		60	ost.pl.	nadobudateľ
															37	
							11			2352/401	48	2130/29		48	ost.pl.	nadobudateľ
															37	
	1			622/6		zast.pl.						622/6		717	zast.pl.	nadobudateľ
															22	

VÝKAZ VÝMER

VÝKAZ VÝMER																
Doterajší stav										Zmeny				Nový stav		
pozn. vložky	listu vlastní.	Číslo				Druh pozemku	Diel číslo	k parcele číslo	m²	od parcely číslo	m²	Číslo parcely	Výmera		Druh pozemku	Vlastník, (iná opráv. osoba) adresa, (sídlo)
		PK	KN-E	KN-C	ha								m²	ha		
												622/15		56	zast.pl. 22	doterajší
												622/16		46	zast.pl. 22	doterajší
	1750			622/8								622/8		1144	zast.pl. 22	doterajší
												622/10		143	zast.pl. 22	nadobudateľ
	1750			2130/4								2130/4		2022	ost.pl. 24	doterajší
												2130/26		208	ost.pl. 24	nadobudateľ
												2130/27		93	ost.pl. 24	doterajší
	1750			2130/13								2130/13		5364	zast.pl. 24	doterajší
												2130/30		6	zast.pl. 201	nadobudateľ
												623/10		9111	zast.pl. 22	doterajší
	1			623/10								623/13		243	zast.pl. 22	nadobudateľ
												623/14		61	zast.pl. 22	doterajší
Spolu:													3	21237		
																ako v stave právnom
	1			622/6								622/6		717	zast.pl. 22	doterajší
												622/15		56	zast.pl. 22	doterajší
												622/16		46	zast.pl. 22	doterajší
	-			622/7								622/7		410	zast.pl. 22	doterajší

Stav podľa registra C KN

VÝKAZ VÝMER																											
Doterajší stav								Zmeny				Nový stav															
prírodné skupiny	listu vlastn.	Číslo			Druh pozemku	Diel číslo	k parcele číslo	m ²	od parcely číslo	m ²	Číslo parcely	Výmera		Druh pozemku	Vlastník, (iná opráv. osoba) adresa, (sídlo)												
		PK	LV	parcely								ha	m ²														
PK	1750			2130/4	ost.pl.						2130/4	2022		ost.pl. 24	doterajší												
																2130/26	208	ost.pl. 24	ako v stave právnom								
																				2130/27	93	ost.pl. 24	doterajší				
																								2130/13	5364	zast.pl. 24	doterajší
Spolu:								8	8490																		
22 - Pozemok, na ktorom je postavená inžinierska stavba - cestná, miestna a účelová komunikácia, lesná cesta, poľná cesta, chodník, nekrytý parkovisko a ich súčasť																											
24 - Pozemok, na ktorom je postavená inžinierska stavba - prístav,plavebný kanál a komora,priehrada a iná ochranná hrádza, závlahová a melioračná sústava a jej súčasť																											
37 - Pozemok, na ktorom sú skaly, svahe, rokliny, výmole, výmole, vysoké medze s krovím alebo kamením a iné plochy, ktoré neposkytujú trvalý úžitok																											
Druh chránenej nehnuteľnosti																											
201 - Nehnuteľná kultúrna pamiatka (národná kultúrna pamiatka)																											