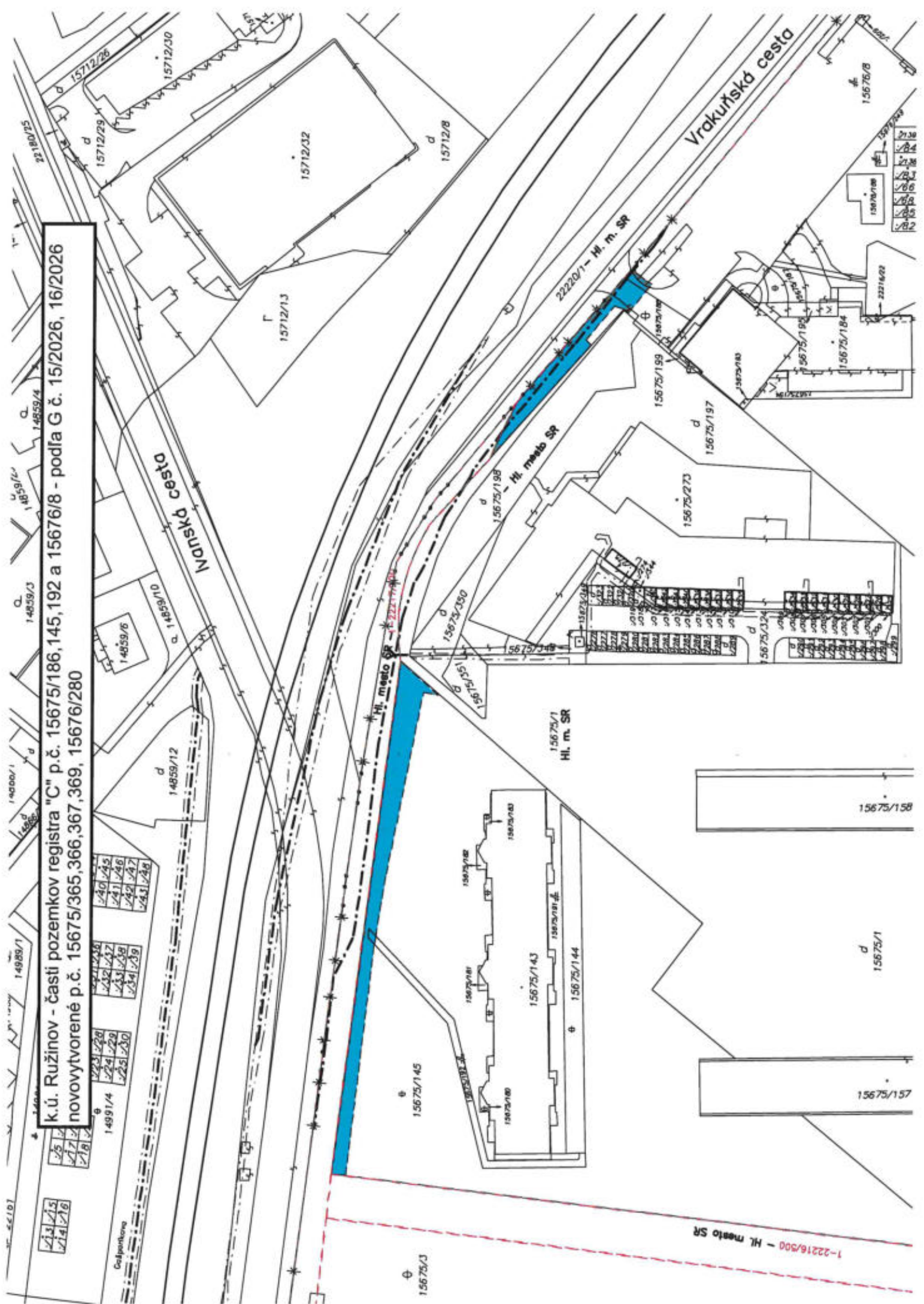
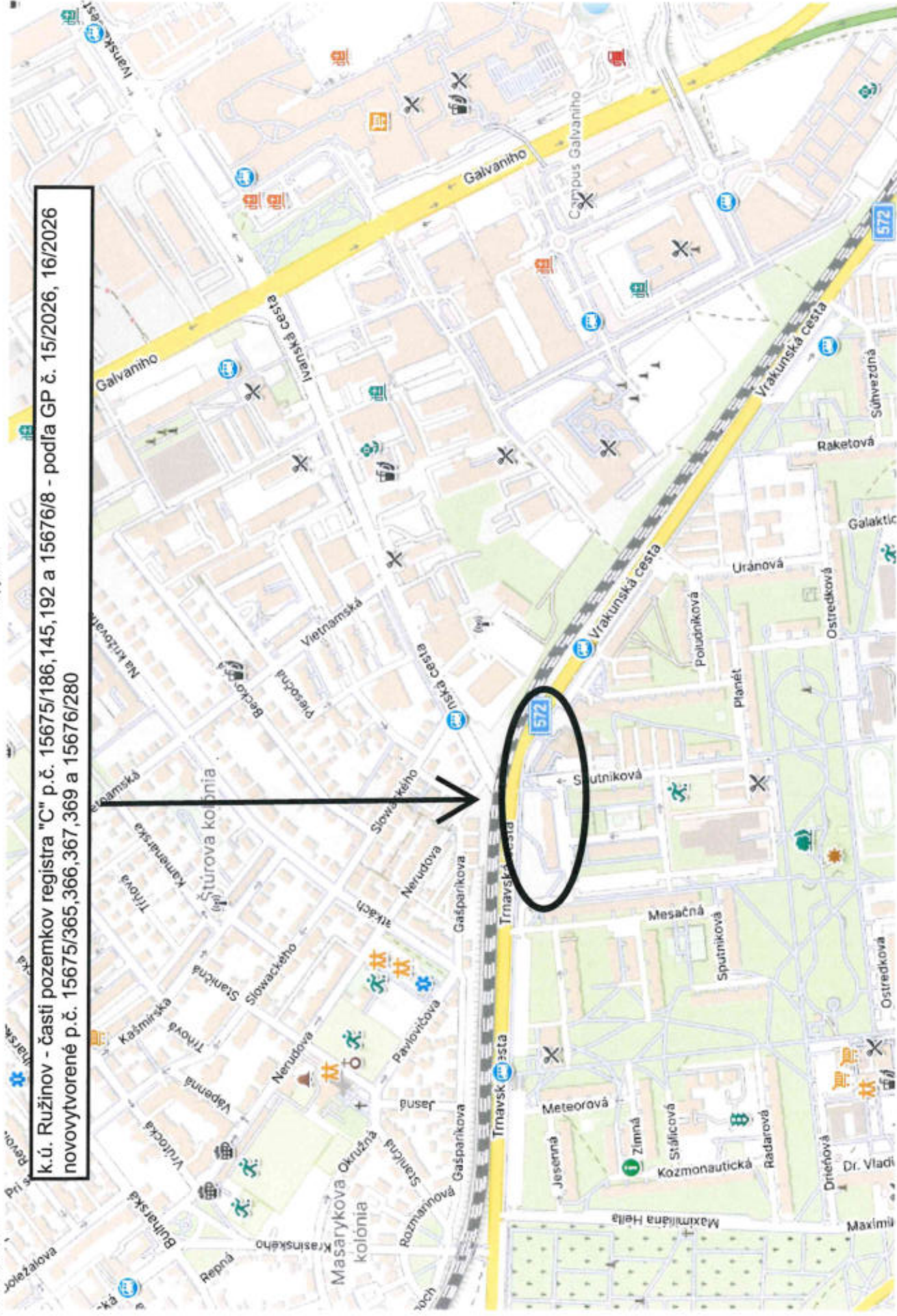


k.ú. Ružinov - časti pozemkov registra "C" p.č. 15675/186,145,192 a 15676/8 - podľa G č. 15/2026, 16/2026  
novovytvorené p.č. 15675/365,366,367,369, 15676/280





k.ú. Ružinov - časti pozemkov registra "C" p.č. 15675/186,145,192 a 15676/8 - podľa GP č. 15/2026, 16/2026  
novovytvorené p.č. 15675/365,366,367,369 a 15676/280









Úrad geodézie, kartografie a katastra Slovenskej republiky

VÝPIS Z KATASTRA NEHNUTEĽNOSTÍ

Okres : 102 Bratislava II Dátum vyhotovenia : 4.6.2026  
 Obec : 529320 Bratislava-Ružinov Čas vyhotovenia : 7:50:38  
 Katastrálne územie : 805556 Ružinov Údaje platné k : 3.6.2026 18:00:00

Výpis je nepoužiteľný na právne úkony  
 VÝPIS Z LISTU VLASTNÍCTVA č. 4278

ČASŤ A: MAJETKOVÁ PODSTATA

Parcely registra „C“ evidované na katastrálnej mape

Počet parcel: 68

Parcelné číslo	Výmera v m <sup>2</sup>	Druh pozemku	Spôsob využívania pozemku	Druh chránenej nehnuteľnosti	Spoločná nehnuteľnosť	Umiestnenie pozemku	Druh právneho vzťahu
15675/5	5612	Ostatná plocha	37		1	1	
Iné údaje: Bez zápisu							
15675/13	342	Zastavaná plocha a nádvorie	15		1	1	5
Právny vzťah k stavbe súpisné číslo 3253 evidovanej na pozemku parcelné číslo 15675/13 je evidovaný na liste vlastníctva č. 5125.							
Iné údaje: Bez zápisu							
15675/18	783	Ostatná plocha	29		1	1	
Iné údaje: Bez zápisu							
15675/21	18	Zastavaná plocha a nádvorie	16		1	1	5
Právny vzťah k stavbe súpisné číslo 18860 evidovanej na pozemku parcelné číslo 15675/21 je evidovaný na liste vlastníctva č. 9216.							
Iné údaje: Bez zápisu							
15675/23	18	Zastavaná plocha a nádvorie	16		1	1	5
Právny vzťah k stavbe súpisné číslo 19684 evidovanej na pozemku parcelné číslo 15675/23 je evidovaný na liste vlastníctva č. 3888.							
Iné údaje: Bez zápisu							
15675/55	19	Zastavaná plocha a nádvorie	16		1	1	5
Právny vzťah k stavbe súpisné číslo 18020 evidovanej na pozemku parcelné číslo 15675/55 je evidovaný na liste vlastníctva č. 7721.							
Iné údaje: Bez zápisu							
15675/58	18	Zastavaná plocha a nádvorie	16		1	1	5
Právny vzťah k stavbe súpisné číslo 19689 evidovanej na pozemku parcelné číslo 15675/58 je evidovaný na liste vlastníctva č. 2971.							
Iné údaje: Bez zápisu							
15675/114	18	Zastavaná plocha a nádvorie	16		1	1	5
Právny vzťah k stavbe súpisné číslo 8048 evidovanej na pozemku parcelné číslo 15675/114 je evidovaný na liste vlastníctva č. 3229.							
Iné údaje: Bez zápisu							
15675/140	18	Zastavaná plocha a nádvorie	16		1	1	5

Právny vzťah k stavbe súpisné číslo 8058 evidovanej na pozemku parcelné číslo 15675/140 je evidovaný na liste vlastníctva č. 3450.							
Iné údaje: Bez zápisu							
15675/144	352	Ostatná plocha	37		1	1	
Iné údaje: Bez zápisu							
15675/145	6716	Ostatná plocha	37		1	1	
Iné údaje: Bez zápisu							
15675/146	738	Ostatná plocha	37		1	1	
Iné údaje: Bez zápisu							
15675/147	1386	Ostatná plocha	37		1	1	
Iné údaje: Bez zápisu							
15675/148	106	Ostatná plocha	37		1	1	
Iné údaje: Bez zápisu							
15675/149	5	Ostatná plocha	37		1	1	
Iné údaje: Bez zápisu							
15675/150	138	Ostatná plocha	37		1	1	
Iné údaje: Bez zápisu							
15675/151	611	Ostatná plocha	37		1	1	
Iné údaje: Bez zápisu							
15675/156	3416	Ostatná plocha	37		1	1	
Iné údaje: Bez zápisu							
15675/172	372	Ostatná plocha	37		1	1	
Iné údaje: Bez zápisu							
15675/186	298	Ostatná plocha	37		1	1	
Iné údaje: Bez zápisu							
15675/187	169	Ostatná plocha	37		1	1	
Iné údaje: Bez zápisu							
15675/191	234	Zastavaná plocha a nádvorie	25		1	1	
Iné údaje: Bez zápisu							
15675/192	136	Zastavaná plocha a nádvorie	25		1	1	
Iné údaje: Bez zápisu							
15675/270	53	Zastavaná plocha a nádvorie	22		1	1	
Iné údaje: Bez zápisu							
15675/355	220	Ostatná plocha	37		1	1	
Iné údaje: Bez zápisu							
15676/1	6445	Zastavaná plocha a nádvorie	25		1	1	
Iné údaje: Bez zápisu							
15676/8	2856	Zastavaná plocha a nádvorie	16		1	1	
Iné údaje: Bez zápisu							
15676/9	19	Zastavaná plocha a nádvorie	16		1	1	5
Právny vzťah k stavbe súpisné číslo 6071 evidovanej na pozemku parcelné číslo 15676/9 je evidovaný na liste vlastníctva č. 4485.							

Poradové číslo	Titul, priezvisko, meno, rodné meno / Názov Miesto trvalého pobytu / Sídlo Dátum narodenia, rodné číslo / IČO / Iný identifikačný údaj	Spoluvlastnícky podiel
1	<b>Cirkevný zbor Evanjelickej cirkvi augsburského vyznania na Slovensku Bratislava Legionárska, Legionárska 4, Bratislava, PSČ 811 07, SR, IČO: 42267145</b>	1/1
	Titul nadobudnutia: Darovacia zmluva V-802/13 zo dňa 05.02.2013	
	Iné údaje: Zápis GP č. overenia G1-1220/2023, R-3291/2023.	
	Poznámky: Bez zápisu	

Správca - Neevidovaní

Nájomca - Neevidovaní

Iná oprávnená osoba - Neevidovaní

Iné údaje - nepriradené

Zápis GP č.36739685-708/14 (overovacie číslo: 2254/2014)

## ČASŤ C: ŤARCHY

K nehnuteľnosti K vlastníkovi	Obsah
-	Vecné bremeno v prospech vlastníka pozemkov parc.č.15676/134, 15676/166,15676/227-246 InterBuilding spol.s r.o., B-Kocel'ova 9,IČO:35755351, ktoré spočíva v práve prechodu peši a prejazdu motorovým vozidlom cez pozemky parc.č.15675/186,15676/8 a 15676/1 vyznačené v GP č.84/2000, v práve uloženia inžinierskych sietí na parcelách č.15676/8,15676/1,15675/156,15675/18 vyznačené v GP 88/2000 a v práve zriadenia objektov SO 3 a SO 4 na parc.č.15676/1,15676/8 a 15676/12 podľa V-5481/2000 zo dňa 25.7.2000 - PVZ 2619/2000
-	Vecné bremeno v prospech PCC,spol. s r.o., B-Panská 15, IČO:31368981, ktoré spočíva v práve prechodu peších a prejazdu motorovým vozidlom cez parc.č.15675/191,zast.pl. o výmere 234 m2,parc.č.15675/192,zast.pl. o výmere 136 m2 a parc.č.15675/144,ost.pl. o výmere 352 m2 podľa V-8997/2000 zo dňa 29.11.2000 - PVZ 5164/2000
<b>Vlastník poradové číslo 1</b>	Vecné bremeno - právo prechodu peších,prejazdu motorovým vozidlom,vybudovania statickej dopravy a vedenia inžinierskych sietí na parc.č.15675/156 a 15675/172,k.ú.Ružinov v prospech vlastníka nehnuteľnosti parc.č.15675/173,ost.pl. o výmere 370 m2 podľa V-1649/2000 zo dňa 26.4.2000
<b>Vlastník poradové číslo 1</b>	Vecné bremeno v prospech vlastníka pozemku parc.č.15675/184 (zápisom GP 25/2003 úr. over.724/2003 parc.č.15675/184 rozdelená na parc.č.15675/184, 15675/194, 15675/195), ktoré spočíva v práve prechodu peších,prejazdu motorovým vozidlom,vybudovania statickej dopravy a vedenia inžinierskych sietí na parc.č.15675/5,15675/187, 15675/355 a 15676/1,15676/8 podľa V-1648/2000 zo dňa 27.04.2000; (GP č. overenia G1-1220/2023, R-3291/2023)
<b>Vlastník poradové číslo 1</b>	Vecné bremeno v prospech vlastníka pozemku parc.č.15676/167, ktoré spočíva v práve prechodu peších,prejazdu motorovým vozidlom,vybudovania statickej dopravy a vedenia inžinierskych sietí na parc.č.15676/1 podľa V-1650/2000 zo dňa 26.4.2000
<b>Vlastník poradové číslo 1</b>	Vecné bremeno v zmysle § 10 a § 36 zákona č. 656/2004 Z.z. zákona o energetike v platnom znení spočívajúce v práve vstupu na pozemky parc.č. 15675/186, 15676/8 v rozsahu nevyhnutnom na výkon povolenej činnosti, v súlade s GP č. 646/2011, z dôvodu obmedzenia vlastníckeho práva k pozemkom vybudovaním elektroenergetických zariadení distribučnej sústavy, v prospech vlastníka tohto elektroenergetického zariadenia ZSE Distribúcia, a.s., Čulenova 6, Bratislava, Z-21660/11
<b>Vlastník poradové číslo 1</b>	Vecné bremeno - povinnosť strpieť právo uloženia optickej chráničky a právo vstupu osôb a vjazdu dopravných prostriedkov na pozemky za účelom prístupu oprávneného z vecného bremena k optickej chráničke v rozsahu nevyhnutnom na účely vykonávania kontroly, opráv, bežnej údržby alebo výmeny optickej chráničky bez zmeny trasy vo vlastníctve oprávneného v rozsahu vyznačenom podľa geometrického plánu č.253/2014 (úradne overeného pod č.1455/2014) cez pozemky registra C KN parc.č.15675/18, 15676/1 v prospech SWAN, a.s., IČO: 35680202, podľa V-23264/14 zo dňa 25.11.2014

**Výpis je nepoužiteľný na právne úkony**



Spoplatnené v zmysle  
zákona č. 145/1995 Z.z.

Geometrický plán je podkladom na právne úkony, keď údaje doterajšieho stavu výkazu výmer sú zhodné s údajmi platných výpisov z katastra nehnuteľností!

Vyhotovitel <b>Hlavné mesto SR Bratislava</b>  Primaciálne nám. 1, 814 99 Bratislava  IČO: 00 603 481		Kraj <b>Bratislavský</b>	Okres <b>Bratislava II.</b>	Obec <b>Bratislava -m. č. Ružinov</b>
		Kat. územie <b>Ružinov</b>	Číslo plánu <b>15/2026</b>	Mapový list č. <b>VKM</b>
<b>GEOMETRICKÝ PLÁN</b> na oddelenie novovytvorených pozemkov p.č.15675/365 a p.č.15676/280				
Vyhotovil		Autorizačne overil		Úradne overil Meno: <b>Ing. Monika Vičková</b>
Dňa: <b>17.5.2026</b>	Meno: <b>Ing. Ingrid Nemčeková</b>	Dňa: <b>17.5.2026</b>	Meno: <b>Ing. Ingrid Nemčeková</b>	Dňa: <b>28-05-2026</b> Číslo: <b>G1-1011/2026</b>
Nové hranice boli v prírode označené <b>neboli stabilizované</b>		Náležnosťami a presnosťou zodpovedá predpisom		Úradne overené podľa § 9 zákona NR SR č. 215/1995 Z.z. o geodézii a kartografii
Záznam podrobného merania (meračský náčrt) č. <b>8191</b>		Peciatka		Peciatka a po
Súradnice bodov označených žiarami a ostatné meračské údaje sú uložené vo všeobecnej dokumentácii				

# VÝKAZ VÝMER

Doterajší stav					Zmeny					Nový stav					
Číslo			Výmera		Druh pozemku	Diel číslo	k parcele číslo	m <sup>2</sup>	od parcely číslo	m <sup>2</sup>	Číslo parcely	Výmera		Druh pozemku	Vlastník, (iná opráv. osoba) adresa, (sídlo)
PK vložky	parcely											ha	m <sup>2</sup>		
LV	PK	KN	ha	m <sup>2</sup>								ha	m <sup>2</sup>		
4278		15675/186		298	ost.pl.	Stav právny je totožný s registrom C KN					15675/186	114	ost.pl. 37	doterajší	
											15675/365	184	ost.pl. 99	Hlavné mesto SR Bratislava	
4278		15676/8		2856	zast.pl.						15676/8	2841	zast.pl. 99	doterajší	
											15676/280	15	zast.pl. 22	Hlavné mesto SR Bratislava	
Spolu:				3154								3154			

Legenda :

Kód spôsobu využívania pozemku

37- Pozemok, na ktorom sú skaly, svahy, rokliny, výmole, vysoké medze s krovím alebo kamením a iné plochy, ktoré neposkytujú trvalý úžitok.

22- Pozemok, na ktorom je postavená inžinierska stavba - cestná, miestna a účelová komunikácia, lesná cesta, poľná cesta, chodník, nekryté parkovisko a ich súčasti

99 - Pozemok využívaný podľa druhu pozemku

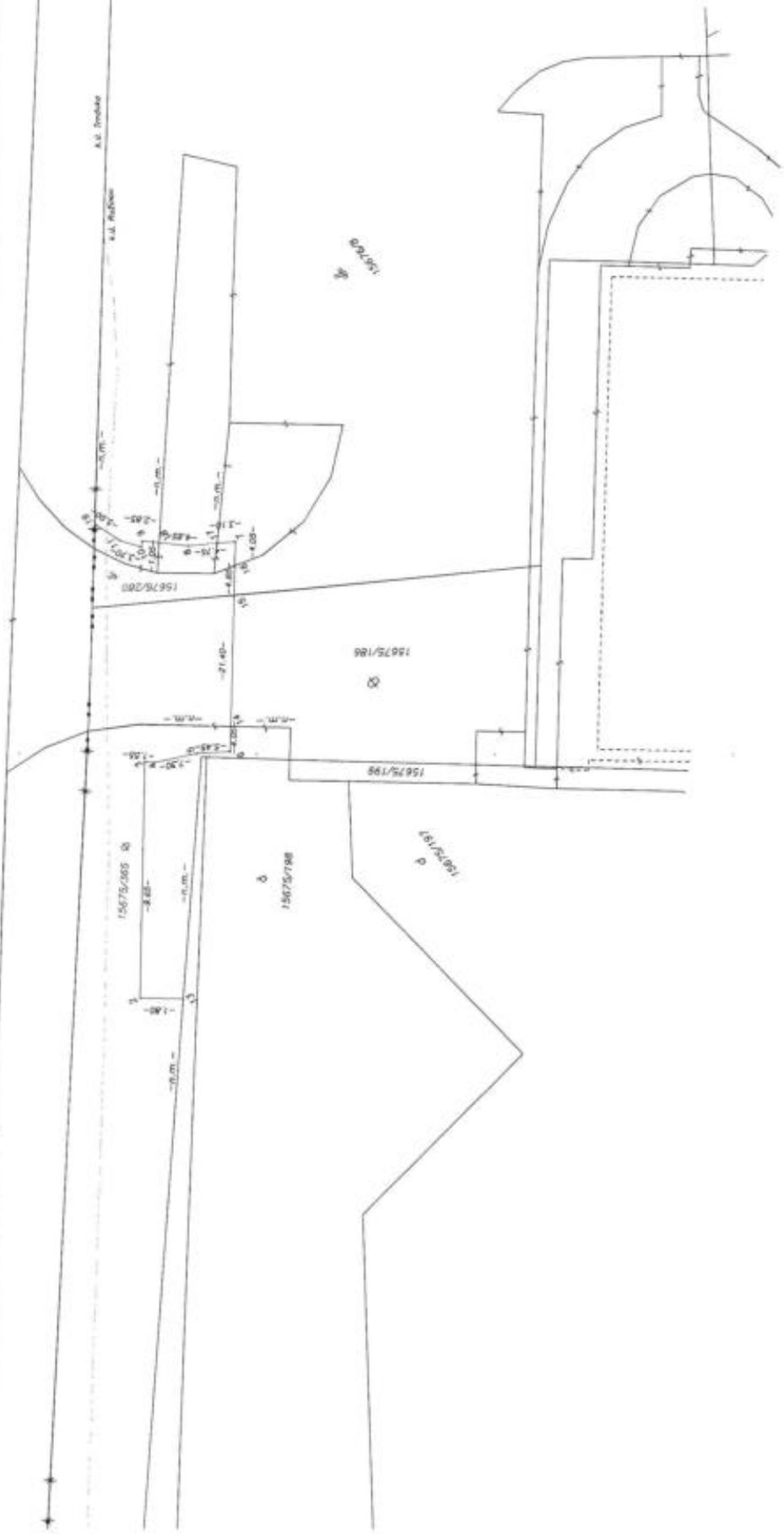


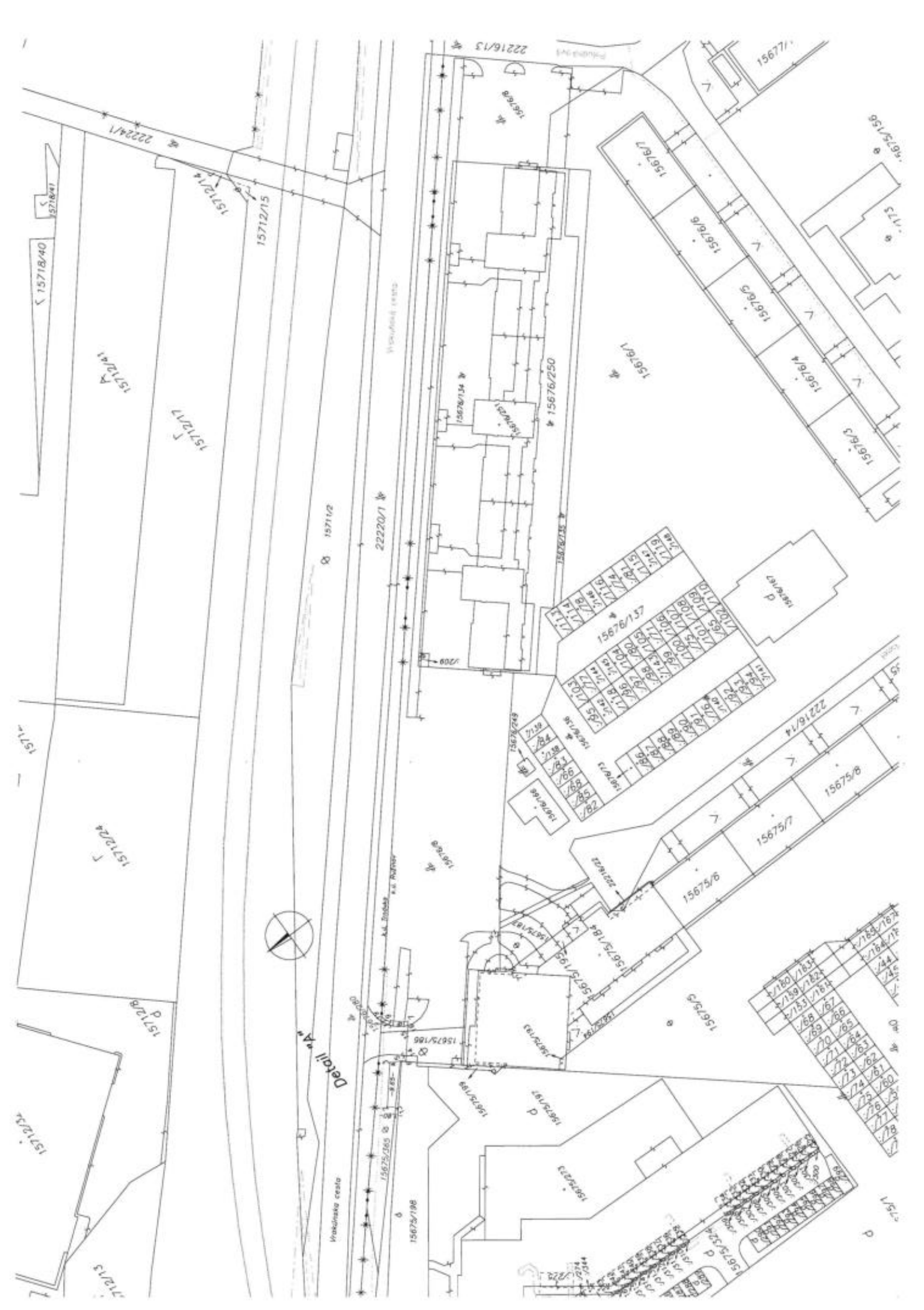


22220/1

Moškovský cest


Detail A







Magistrát hlavného mesta SR Bratislava  
Oddelenie spracovania  
Prírodných zdrojov  
814 99 B r a t i s l a v a



Magistrát hlavného mesta SR Bratislava  
Oddelenie spracovania  
Prírodných zdrojov  
814 99 B r a t i s l a v a

**PO OPRAVE CHYBY V KATASTRÁLNOH OPERÁTE - ZMENA VÝMERY NA  
LV 4278 : z 6716 m2 na 6508 m2**

Geometrický plán je podkladom na právne úkony, keď údaje doterajšieho stavu výkazu výmer sú zhodné s údajmi platných výpisov z katastra nehnuteľností

Vyhoviteľ <b>Hlavné mesto SR Bratislava</b>  Primaciálne nám. 1, 814 99 Bratislava  IČO: 00 603 481		Kraj Bratislavský	Okres Bratislava II.	Obec Bratislava -m. č. Ružinov
		Kat. územie Ružinov	Číslo plánu 16/2026	Mapový list č. VKM
<b>GEOMETRICKÝ PLÁN</b> na oddelenie novovytvorených pozemkov p.č.15675/366 -369				
Vyhoviteľ		Autorizačne overil		Úradne overil Meno:
Dňa: 1.6.2026	Meno: Ing. Ingrid Nemčeková	Dňa: 1.6.2026	Meno: Ing. Ingrid Nemčeková	Dňa:  Číslo: G1-
Nové hranice boli v prírode označené neboli stabilizované		Náležitosti a presnosťou zodpovedá predpisom		Úradne overené podľa § 9 zákona NR SR č. 215/1995 Z.z. o geodézii a kartografii
Záznam podrobného merania (meračský náčrt) č. 8202				
Súradnice bodov označených číslami a ostatné meračské údaje sú uložené vo všeobecnej dokumentácii		Pečiatka a podpis		



# VÝKAZ VÝMER

Doterajší stav					Zmeny					Nový stav					
Číslo			Výmera		Druh pozemku	Diel číslo	k parcele číslo	m <sup>2</sup>	od parcely číslo	m <sup>2</sup>	Číslo parcely	Výmera		Druh pozemku	Vlastník, (iná opráv. osoba) adresa, (sídlo)
PK vložky	parcely											ha	m <sup>2</sup>		
LV	PK	KN	ha	m <sup>2</sup>								ha	m <sup>2</sup>		
4278		15675/145	6508		ost.pl.	Stav právny je totožný s registrom C KN					15675/145	4466	ost.pl. 37	doterajší	
											15675/366	218	ost.pl. 99	Hlavné mesto SR Bratislava	
											15675/367	224	ost.pl. 99	Hlavné mesto SR Bratislava	
											15675/368	1600	ost.pl. 99	doterajší	
4278		15675/192	136		zast.pl.						15675/192	134	zast.pl. 25	doterajší	
											15675/369	2	zast.pl. 22	Hlavné mesto SR Bratislava	
Spolu:			6644									6644			

## Legenda :

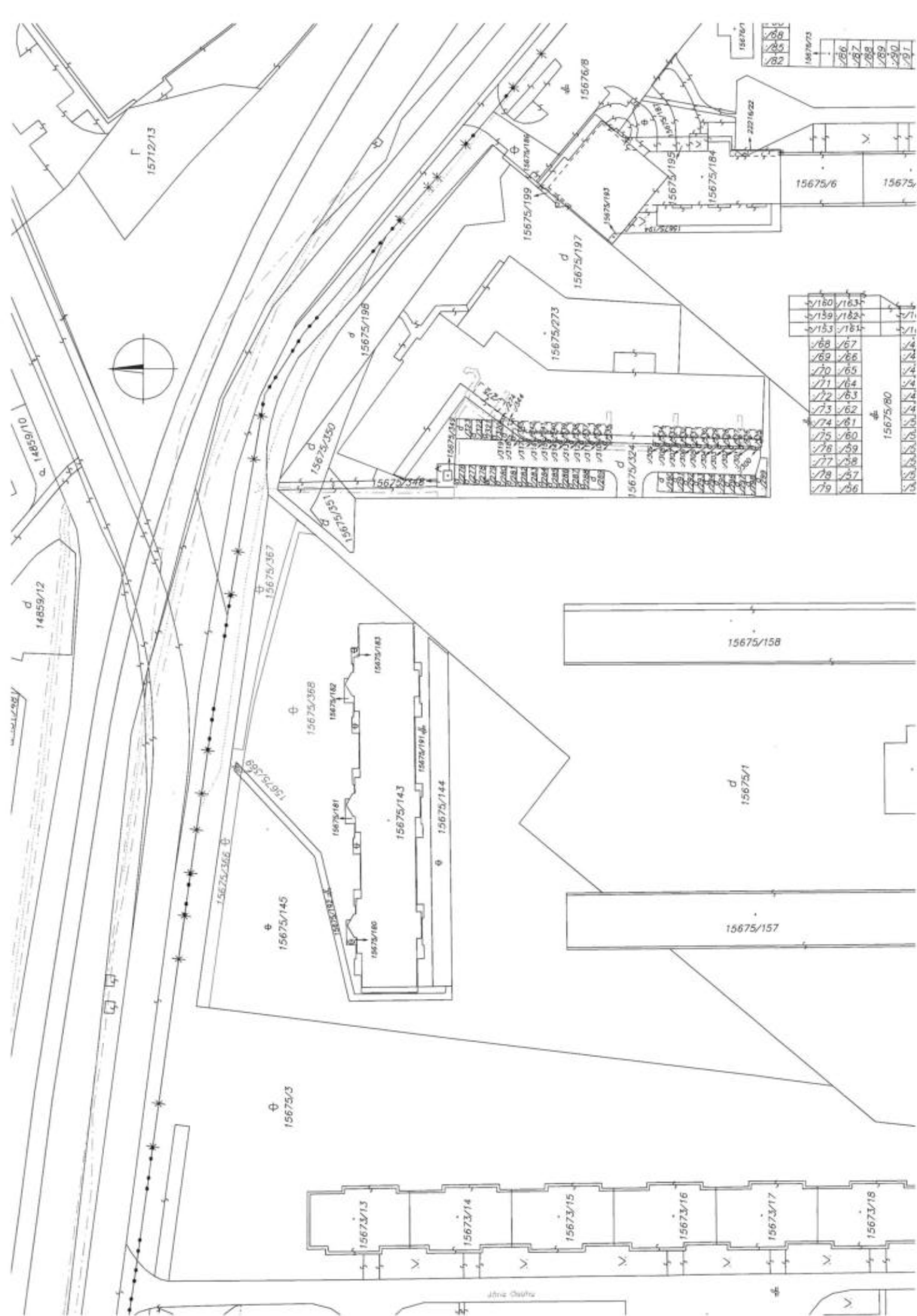
### Kód spôsobu využívania pozemku

37- Pozemok, na ktorom sú skaľy, svahy, rokliny, výmole, vysoké medze s krovím alebo kamením a iné plochy, ktoré neposkytujú trvalý úžitok.

22- Pozemok, na ktorom je postavená inžinierska stavba - cestná, miestna a účelová komunikácia, lesná cesta, poľná cesta, chodník, nekryté parkovisko a ich súčasti

25 -Pozemok, na ktorom je postavená ostatná inžinierska stavba a jej súčasti

99 -Pozemok využívaný podľa druhu pozemku



15675/1	15675/2	15675/3	15675/4	15675/5	15675/6	15675/7	15675/8	15675/9	15675/10
15675/11	15675/12	15675/13	15675/14	15675/15	15675/16	15675/17	15675/18	15675/19	15675/20
15675/21	15675/22	15675/23	15675/24	15675/25	15675/26	15675/27	15675/28	15675/29	15675/30
15675/31	15675/32	15675/33	15675/34	15675/35	15675/36	15675/37	15675/38	15675/39	15675/40
15675/41	15675/42	15675/43	15675/44	15675/45	15675/46	15675/47	15675/48	15675/49	15675/50
15675/51	15675/52	15675/53	15675/54	15675/55	15675/56	15675/57	15675/58	15675/59	15675/60
15675/61	15675/62	15675/63	15675/64	15675/65	15675/66	15675/67	15675/68	15675/69	15675/70
15675/71	15675/72	15675/73	15675/74	15675/75	15675/76	15675/77	15675/78	15675/79	15675/80
15675/81	15675/82	15675/83	15675/84	15675/85	15675/86	15675/87	15675/88	15675/89	15675/90
15675/91	15675/92	15675/93	15675/94	15675/95	15675/96	15675/97	15675/98	15675/99	15675/100

15675/1	15675/2	15675/3	15675/4	15675/5	15675/6	15675/7	15675/8	15675/9	15675/10
15675/11	15675/12	15675/13	15675/14	15675/15	15675/16	15675/17	15675/18	15675/19	15675/20
15675/21	15675/22	15675/23	15675/24	15675/25	15675/26	15675/27	15675/28	15675/29	15675/30
15675/31	15675/32	15675/33	15675/34	15675/35	15675/36	15675/37	15675/38	15675/39	15675/40
15675/41	15675/42	15675/43	15675/44	15675/45	15675/46	15675/47	15675/48	15675/49	15675/50
15675/51	15675/52	15675/53	15675/54	15675/55	15675/56	15675/57	15675/58	15675/59	15675/60
15675/61	15675/62	15675/63	15675/64	15675/65	15675/66	15675/67	15675/68	15675/69	15675/70
15675/71	15675/72	15675/73	15675/74	15675/75	15675/76	15675/77	15675/78	15675/79	15675/80
15675/81	15675/82	15675/83	15675/84	15675/85	15675/86	15675/87	15675/88	15675/89	15675/90
15675/91	15675/92	15675/93	15675/94	15675/95	15675/96	15675/97	15675/98	15675/99	15675/100

Johns Outpost



## Register právnických osôb, podnikateľov a orgánov verejnej moci



[Domov](#) > [Výsledky vyhľadávania](#) > IČO 42267145

# IČO 42267145

Zobrazené historické údaje majú informatívny charakter.

Skryť neplatné

### IČO

42267145

Platnosť od: 07.01.2013

### Názov

Cirkevný zbor Evanjelickej cirkvi augsburského  
vyznania na Slovensku Bratislava Legionárska

Platnosť od: 07.01.2013

### Adresa sídla

Bratislava - mestská časť Staré Mesto, Legionárska  
4404/4, 81107, Slovenská republika

Platnosť od: 07.01.2013

### Právna forma

Cirkevná organizácia

Platnosť od: 07.01.2013

### Dátum vzniku

07.01.2013

**Predmet činnosti**

Činnosti cirkevných organizácií

Platnosť od: 07.01.2013

**Štatutárny orgán**

Počet položiek: 3 +

Člen štatutárneho orgánu  
Ing. Peter Synak

Platnosť od: 06.06.2017

**Zdroj údajov****Názov zdrojového registra**

Register právnických osôb, ktoré odvodzujú právnu subjektivitu od právnej subjektivity cirkví a náboženských spoločností

**Registrový úrad**Ministerstvo kultúry SR  
Platnosť od 08.07.2025**Registračné číslo**

308/1991/12-1104

Platnosť od 07.01.2013

**Aktualizácia údajov**

08.07.2025

**Zdroj údajov o štatistických kódach****Názov zdrojového registra**

Register organizácií MV SR

**Hlavná ekonomická činnosť**

9491 - Činnosti cirkevných organizácií

**ESA2010**

15000 - Neziskové inštitúcie slúžiace domácnostiam

**Dátum aktualizácie štatistických kódov**

01.01.2026

## Prihlásiť sa

## Informácie o službách

Prihlásiť sa menom  
a heslom (/new/login)

Prihlásiť sa e-ID  
(/new/organization/14546709  
/withHistory)

Informácie o REST API  
(https://susrrpo.docs.apiary.i  
o/)

Pomoc (https://rpo.minv.sk/manual.pdf) Cookies (/new/cookies)

Kontakty (https://www.minv.sk/?ministry-interior-slovak-republic-contacts)

Vyhlásenie o prístupnosti (/new/declaration)

Správca obsahu a technický prevádzkovateľ (https://www.minv.sk/?ministry-interior-slovak-republic-contacts)

Prevádzkovateľom služby je Ministerstvo vnútra SR.



MINISTERSTVO  
VNÚTRA  
SLOVENSKEJ REPUBLIKY

Vytvorené v súlade s Jednotným dizajn  
manuálom elektronických služieb.  
(https://idsk.gov.sk/)

Aktuálna verzia: 2.18.0