

## MINISTERSTVO SPRAVODLIVOSTI SLOVENSKEJ REPUBLIKY

OBCHODNÝ REGISTER  
NA INTERNETESlovensky  |  English

## Výpis z Obchodného registra Mestského súdu Bratislava III

**Tento výpis má len informatívny charakter a nie je použiteľný pre právne úkony!**

Zobraziť na novej verzii portálu

Oddiel: Sa

Vložka číslo: 1575/B

Obchodné meno:	METRO Bratislava a.s.	(od: 20.11.1997)
Sídlo:	Primaciálne nám. 1 Bratislava 811 01	(od: 20.11.1997)
IČO:	35 732 881	(od: 20.11.1997)
Deň zápisu:	20.11.1997	(od: 20.11.1997)
Právna forma:	Akciová spoločnosť	(od: 20.11.1997)
Predmet podnikania (činnosti):	projektový manažment v rozsahu voľných živností	(od: 18.07.2025)
	kúpa tovaru za účelom jeho predaja iným prevádzkovateľom živnosti - veľkoobchod	(od: 20.11.1997)
	kúpa tovaru za účelom jeho predaja konečnému spotrebiteľovi - maloobchod	(od: 20.11.1997)
	sprostredkovateľská činnosť	(od: 20.11.1997)
	dopravné stavby - pozemné a miestne komunikácie, koľajová doprava	(od: 20.11.1997)
	vykonávanie komplexnej projektovej činnosti, najmä na vypracovávanie návrhov a dokumentácie umiestňovania stavieb a ich zmien vrátane ich vnútorného vybavenia a exteriéru, ako aj rekonštrukcií a modernizácií budov a obnovy stavebných pamiatok	(od: 18.07.2006)
	Inžinierska činnosť, stavebné cenárstvo, projektovanie a konštruovanie elektrických zariadení	(od: 25.03.2021)
	činnosť stavebného dozoru – dopravné stavby	(od: 25.03.2021)
	činnosť stavebného dozoru - pozemné stavby	(od: 25.03.2021)
	uskutočňovanie inžinierskych stavieb a ich zmien	(od: 25.03.2021)
	uskutočňovanie pozemných stavieb a ich zmien	(od: 25.03.2021)
	správa a údržba bytového a nebytového fondu v rozsahu voľnej živnosti	(od: 25.03.2021)
	poskytovanie služieb v poľnohospodárstve a záhradníctve v rozsahu voľnej živnosti	(od: 25.03.2021)
	čistiace a upratovacie služby	(od: 25.03.2021)
	reklamné a marketingové služby, prieskum trhu a verejnej mienky	(od: 25.03.2021)
	vykonávanie mimoškolskej vzdelávacej činnosti	(od: 25.03.2021)
	prípravné práce k realizácii stavby	(od: 25.03.2021)
	dokončovacie stavebné práce pri realizácii exteriérov a interiérov	(od: 25.03.2021)
	činnosť podnikateľských, organizačných a ekonomických poradcov	(od: 25.03.2021)
	verejné obstarávanie	(od: 23.02.2023)
	technické testovanie a analýzy	(od: 18.07.2025)
	činnosť autorizovaného architekta podľa § 4 zákona SNR č. 138/1992 Zb. o autorizovaných architektoch a autorizovaných stavebných inžinieroch v znení neskorších predpisov	(od: 18.07.2025)

	činnosť autorizovaného inžiniera podľa § 5 zákona SNR č. 138/1992 Zb. o autorizovaných architektoch a autorizovaných stavebných inžinieroch v znení neskorších predpisov	(od: 18.07.2025)
	prenájom nehnuteľnosti spojený s poskytovaním iných než základných služieb spojených s prenájomom	(od: 18.07.2025)
Štatutárny orgán:	<p>predstavenstvo</p> <p>(od: 20.11.1997)</p> <p>Ing. <u>Zuzana Kolman Šebestová</u> - Predseda predstavenstva Tupolevova 10 Bratislava - mestská časť Petržalka 851 01 Vznik funkcie: 16.12.2022</p> <p>(od: 23.02.2023)</p> <p>PhDr. <u>Boris Tahy</u> - Člen predstavenstva Pave Vukoviča 562/7 Bratislava - mestská časť Jarovce 851 10 Vznik funkcie: 28.03.2023</p> <p>(od: 19.07.2023)</p> <p>Ing. arch. <u>L'ubica Dubeňová</u> - Člen predstavenstva Kolísková 8 Bratislava - mestská časť Karlova Ves 841 05 Vznik funkcie: 15.08.2023</p> <p>(od: 27.09.2023)</p>	
Konanie menom spoločnosti:	Vo všetkých veciach zaväzujúcich spoločnosť sú oprávnení konať a podpisovať všetci členovia predstavenstva, pričom na uzavretie právneho úkonu v mene spoločnosti je potrebný podpis predsedu predstavenstva /alebo ním písomne povereného člena predstavenstva/ a jedného člena predstavenstva, ak nie je v stanovách uvedené inak.	(od: 27.09.2023)
Dozorná rada:	<p>JUDr. <u>Petra Hudáková</u> Vretenová 16 Bratislava - mestská časť Karlova Ves 841 04 Vznik funkcie: 16.12.2022</p> <p>(od: 23.02.2023)</p> <p>JUDr. Mgr. <u>Jozef Uhler</u> Zeleninová 25 Bratislava - mestská časť Jarovce 851 10 Vznik funkcie: 16.12.2022</p> <p>(od: 23.02.2023)</p> <p>Mgr. <u>Lenka Jakubčová</u> Ševčenkova 1 Bratislava - mestská časť Petržalka 851 01 Vznik funkcie: 16.12.2022</p> <p>(od: 23.02.2023)</p> <p>Mgr. <u>Martin Vlačíky</u>, PhD. Bellova 52 Bratislava - mestská časť Nové Mesto 831 01 Vznik funkcie: 23.05.2024</p> <p>(od: 15.08.2024)</p>	
Výška základného imania:	15 243 200 EUR Rozsah splatenia: 15 243 200 EUR	(od: 27.02.2009)
Akcie:	<p>Počet: 100</p> <p>Druh: kmeňové</p> <p>Podoba: listinné</p> <p>Forma: akcie na meno</p> <p>Menovitá hodnota: 152 432 EUR</p>	(od: 27.02.2009)
Ďalšie právne skutočnosti:	<p>Notárska zápisnica Nz 345/97 zo dňa 4.9.1997 a Nz 455/97 zo dňa 18.11.1997 o založení spoločnosti a stanov spoločnosti s dodatkom č.1 v zmysle zák.č.513/91 Zb. Starý spis: Sa 2165</p> <p>(od: 20.11.1997)</p> <p>Rozhodnutie valného zhromaždenia zo dňa 2.9.1998, ktorého priebeh bol osvedčený do notárskej zápisnice Nz 362/98 o znížení základného imania z 100.000.000,- Sk na 91.400.000,-Sk o 8.600.000,-Sk znížením menovitej hodnoty akcií z 500.000,-Sk na 457.000,-Sk za akciu.</p> <p>(od: 18.03.1999)</p> <p>Zmena stanov schválená valným zhromaždením dňa 26.2.1999, priebeh ktorého bol osvedčený do notárskej zápisnice Nz 66/99.</p> <p>(od: 22.03.1999)</p> <p>Zmena stanov odsúhlasená na mimoriadnom valnom zhromaždení dňa 25.11.1999, priebeh osvedčený notárskou zápisnicou Nz 192/99 spísaná notárkou JUDr. Jarmilou Kováčovou.</p> <p>(od: 07.12.1999)</p> <p>Na valnom zhromaždení konanom dňa 31.7.2000, priebeh ktorého osvedčuje notárska zápisnica Nz 189/2000 schválené personálne zmeny v orgánoch spoločnosti a zmena stanov spoločnosti.</p> <p>(od: 09.02.2001)</p> <p>Zvýšenie základného imania a zmena stanov spoločnosti schválené na mimoriadnom valnom zhromaždení konanom dňa 15.12.2000, priebeh ktorého osvedčuje notárska zápisnica Nz 199/2000.</p> <p>(od: 12.02.2001)</p>	

Na mimoriadnom valnom zhromaždení dňa 15.8.01, ktoré- ho konanie bolo osvedčené v notárskej zápisnici Nz 199/ 01 napísanej dňa 15.8.01 notárom JUDr. Kováčovou bola schválená zmena stanov a zmena v dozornej rade.	(od: 21.08.2001)
Notárska zápisnica Nz 420/02 zo dňa 14.10.2002 osvedčujúca priebeh riadneho valného zhromaždenia, na ktorom bolo schválené odvolanie a voľba člena predstavenstva odvolanie a voľba člena dozornej rady. Notárska zápisnica N 475/02 zo dňa 13.11.2002, na ktorom bolo schválené odvolanie člena predstavenstva voľba člena predstavenstva a určenie predsedu predstavenstva.	(od: 09.12.2002)
Rozhodnutie riadneho valného zhromaždenia zo dňa 14. októbra 2002, ktorého priebeh bol osvedčený do notárskej zápisnice NZ 420/02 a rozhodnutie mimoriadneho valného zhromaždenia zo dňa 13. novembra 2002, ktorého priebeh bol osvedčený do notárskej zápisnice NZ 475/02 o zvýšení základného imania z 357 438 600 na 459 215 100,- Sk.	(od: 19.02.2003)
Notárska zápisnica N 31/03, Nz 35398/03 spísaná notárom JUDr. Valovou osvedčujúca priebeh mimoriadneho valného zhromaždenia dňa 28.4.2003 na ktorom bolo rozhodnuté o zmene stanov, zmene v orgánoch spoločnosti. Funkcia členov dozornej rady D. Romana, Ing. B. Dobrotku, Ing. A. Bratha, Ing. J. Žatka, Ing. P. Čecha, Ing. E. Huska, Ing. G. Vegha a Ing. J. Mičku, CSc. sa končí dňom 28.4.2003.	(od: 04.06.2003)
Zápisnica z valného zhromaždenia - 27. 4. 2004.	(od: 19.05.2004)
Zápisnica z valného zhromaždenia zo dňa 20.06.2006 vo forme notárskej zápisnice č. N 41/2006, Nz 24372/2006.	(od: 18.07.2006)
Zápisnica z mimoriadneho valného zhromaždenia spoločnosti zo dňa 06.03.2007 - odvolanie a menovanie členov predstavenstva a dozornej rady.	(od: 20.03.2007)
Zápisnica z valného zhromaždenia zo dňa 19.3.2009.	(od: 27.03.2009)
Zápisnica z valného zhromaždenia zo dňa 25.06.2009.	(od: 04.07.2009)
Zápisnica z valného zhromaždenia zo dňa 10.12.2009.	(od: 20.01.2010)
Zápisnica z mimoriadneho valného zhromaždenia konaného dňa 29.06.2011 spísaná vo forme notárskej zápisnice N 273/2011 Nz 24645/2011 dňa 04.07.2011.	(od: 19.07.2011)
Zápisnica z rozhodnutia per rollam zo dňa 18.04.2012.	(od: 10.05.2012)
Zápisnica z valného zhromaždenia konaného dňa 24.06.2014.	(od: 27.08.2014)
Notárska zápisnica č. N 995/2015, Nz 24807/2015, NCRIs 25343/2015 zo dňa 15.07.2015, osvedčujúca priebeh riadneho valného zhromaždenia konaného dňa 22.06.2015.	(od: 06.10.2015)
Zápisnica z mimoriadneho valného zhromaždenia zo dňa 06.11.2015	(od: 26.11.2015)

Dátum aktualizácie údajov: 20.05.2026

Dátum výpisu: 21.05.2026

Aktuálne zmeny | Elektronické služby Obchodného registra | Vyhľadávanie podnikov v EÚ

Vyhľadávanie podľa : obchodného mena | identifikačného čísla  
sídla | spisovej značky | priezviska a mena osobyO obchodnom registri SR | Návod na používanie ORI | Kontakty na registrové súdy  
Aktuality a oznamy



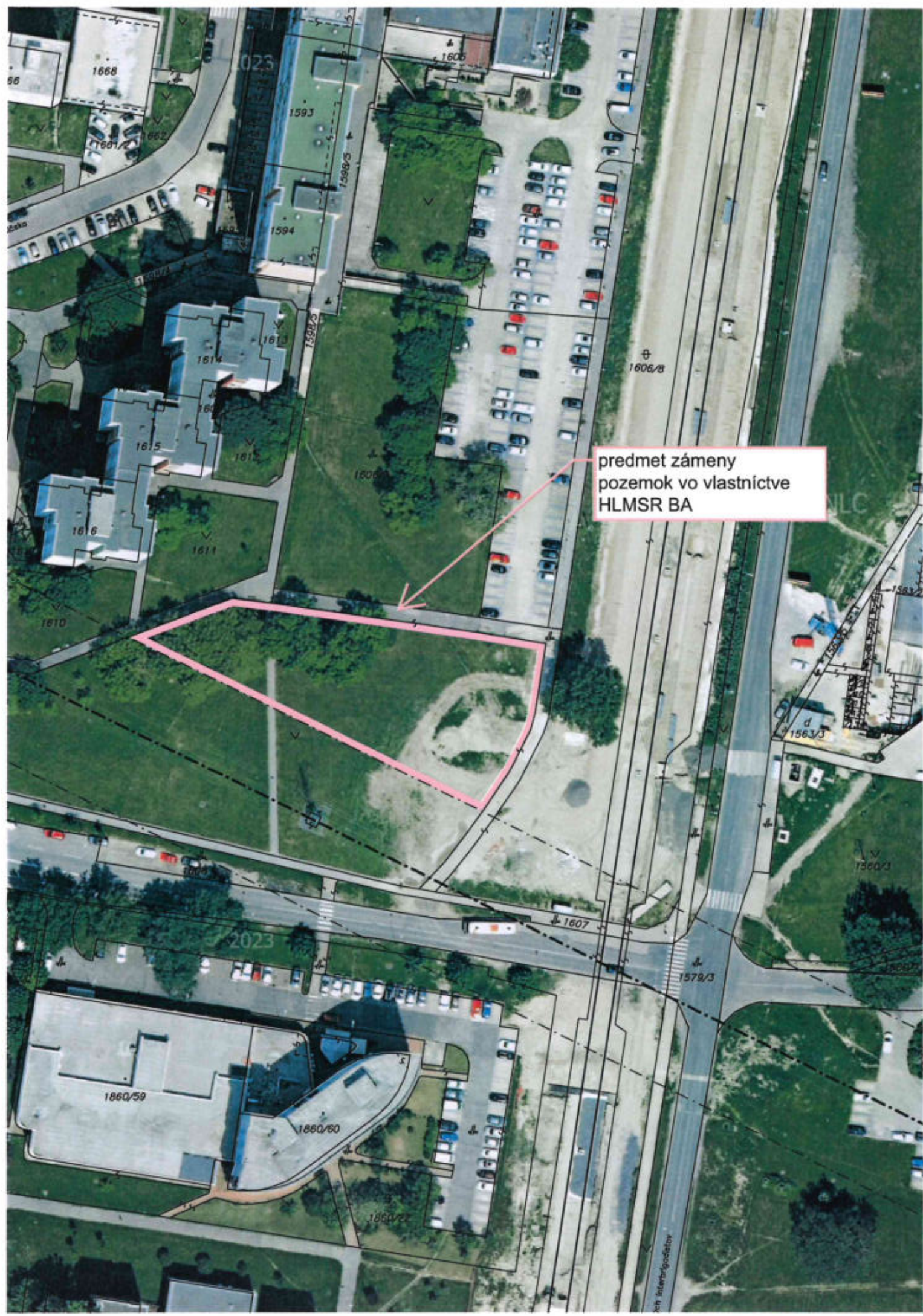


predmet zámeny  
pozemky METRO  
Bratislava, a.s.

4691/3  
4691/4

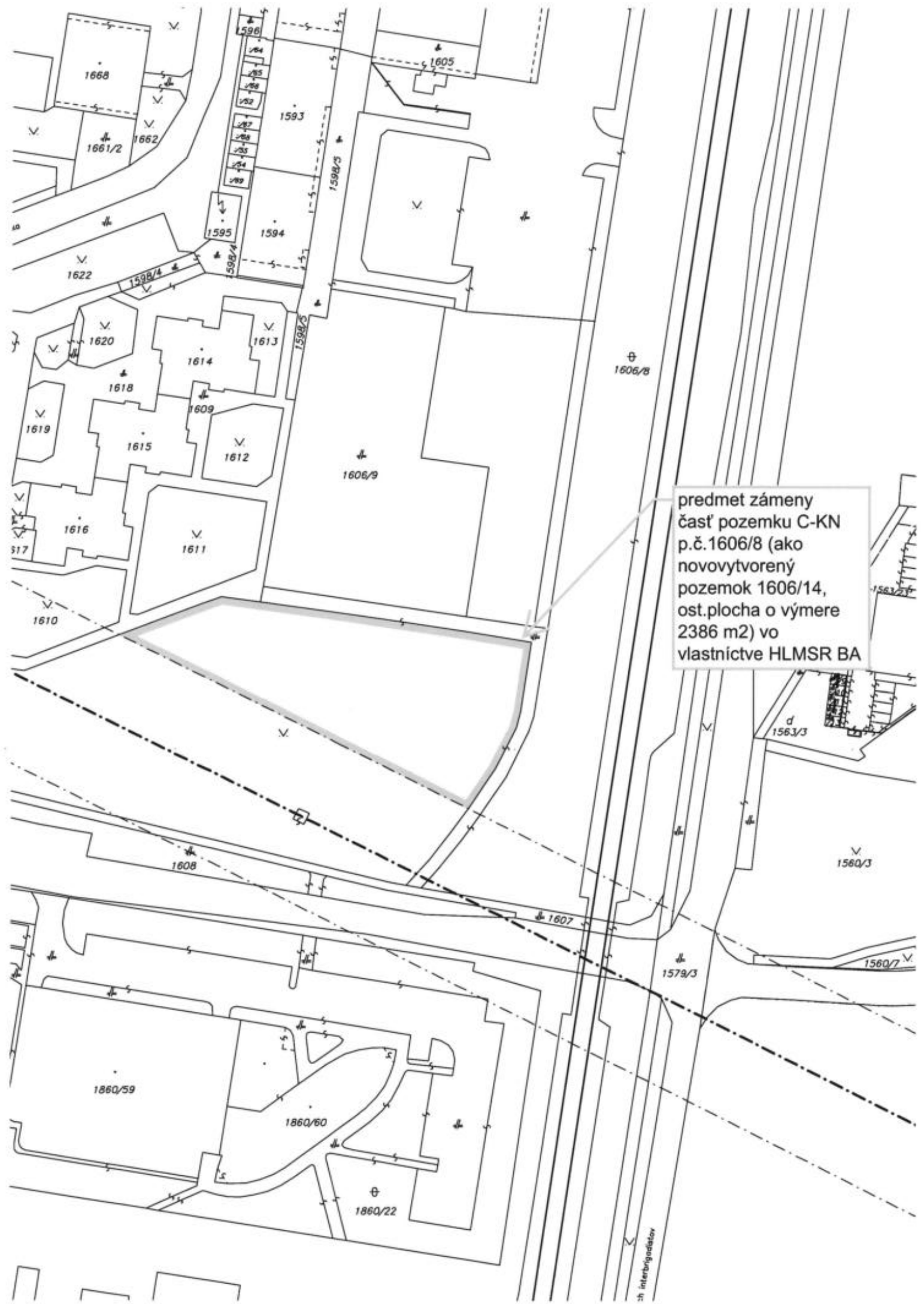
Černyševského



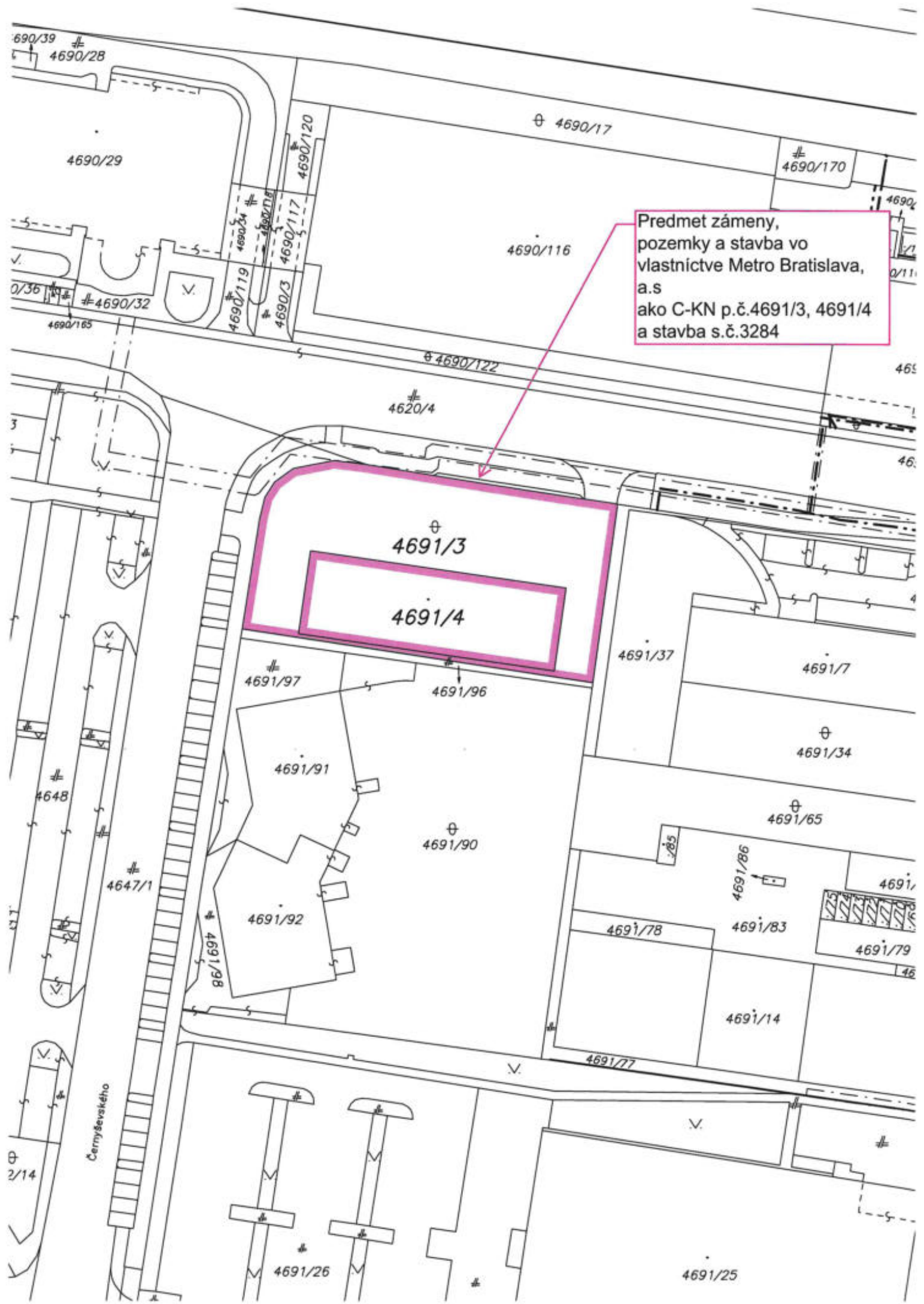


predmet zámeny  
pozemok vo vlastníctve  
HLMSR BA





predmet zámeny  
časť pozemku C-KN  
p.č.1606/8 (ako  
novovytvorený  
pozemok 1606/14,  
ost.plocha o výmere  
2386 m2) vo  
vlastníctve HLMSR BA

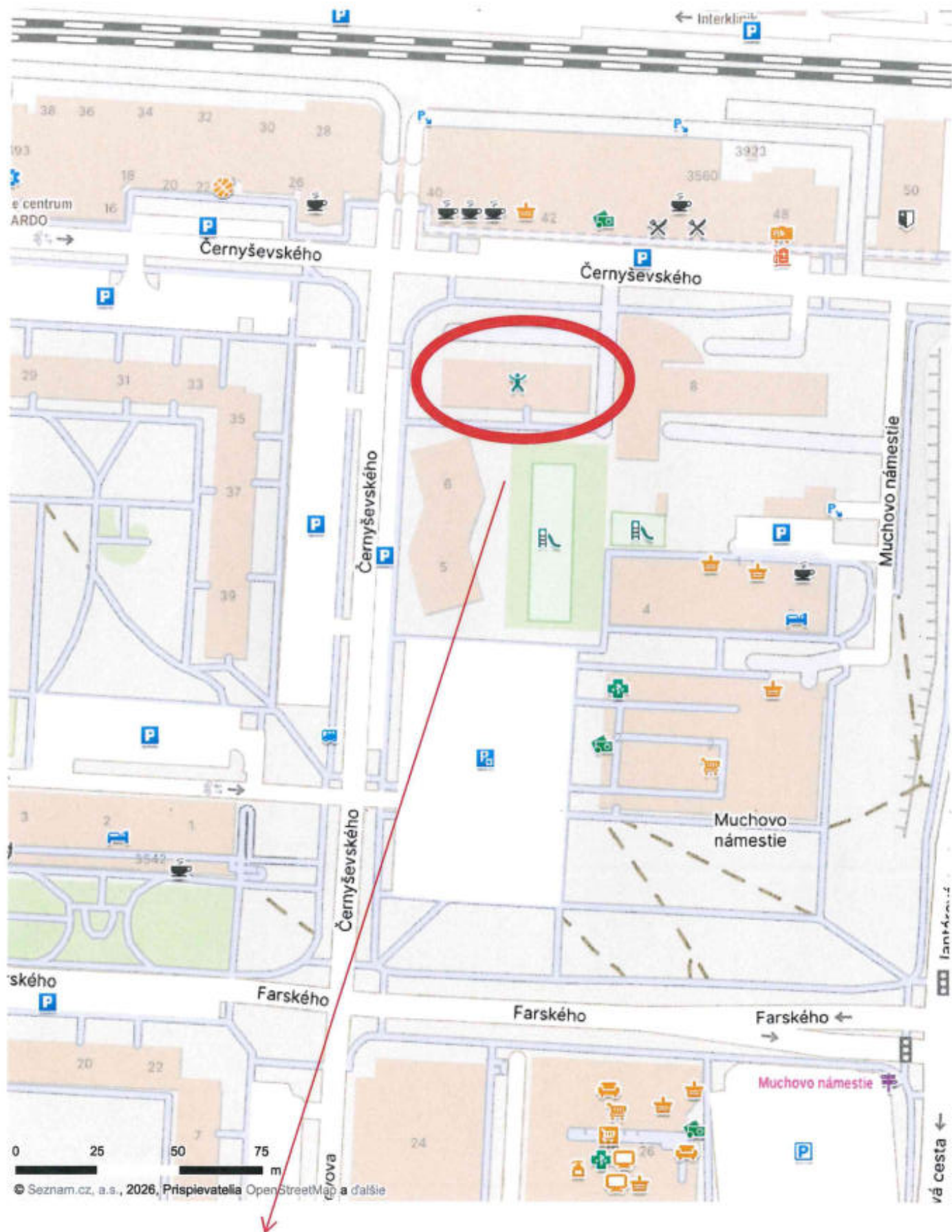


Predmet zámeny,  
pozemky a stavba vo  
vlastníctve Metro Bratislava,  
a.s  
ako C-KN p.č.4691/3, 4691/4  
a stavba s.č.3284









**pozemky C-KN p.č.4691/3, 4691/4 a stavba s.č.3284 Petržalka**

Spoplatnené v zmysle  
zákona č. 145/1995 Z.z.

- Geometrický plán je podkladom na právne úkony, keď údaje doterajšieho stavu výkazu výmer sú zhodné s údajmi platných výpisov z katastra nehnuteľností

Vyhotoviteľ  <b>GPK s.r.o.</b> Blumentálska 8 811 07 Bratislava  IČO: 51 051 664		Kraj  Bratislavský	Okres  Bratislava V	Obec  BA – m. č. Petržalka
		Katastr. územie  Petržalka	Číslo plánu  9/2026	Mapový list č.  VKM
<b>GEOMETRICKÝ PLÁN</b> na oddelenie pozemku parc.č. 1606/14.				
Vyhotovil		Autorizačne overil		Úradne overil Meno: <b>Ing. Ľubica Jakubčeková</b>
Dňa: 04.05.2026	Meno: Ing. Martin Kurilla	Dňa: 04.05.2026	Meno: Ing. Ľubica Burianová	Dňa: 07-05-2026
Nové hranice boli v prírode označené <b>nestabilizované</b>		Náležitosti a presnosťou zodpovedá predpisom		Číslo: G1- 816/2026
Záznam podrobného merania (meračský náčrt) č. 10351		Úradne overené podľa § 9 zákona NR SR č. 215/1995 Z.z. o geodézii a kartografii		
Súradnice bodov označených číslami a ostatné meračské údaje sú uložené vo všeobecnej dokumentácii		Pečiatka a podpis		Pečiatka a podpis



# VÝKAZ VÝMER

Doterajší stav					Zmeny					Nový stav					
Číslo			Výmera		Druh pozemku	Diel číslo	k parcele číslo	m²	od parcely číslo	m²	Číslo parcely	Výmera		Druh pozemku	Vlastník, (iná opráv. osoba) adresa, (sídlo)
PK vložky	parcely											ha	m²		
LV	PK	KN	ha	m²								ha	m²	kód	
1748		1606/8	2	3298	ost.pl.	Stav právny je totožný s registrom C KN					1606/8	2	0912	ost.pl. 37	Doterajší
												1606/14		2386	ost.pl. 37
Spolu:			2	3298								2	3298		
Legenda: kód spôsobu využívanía 37 - Pozemok, na ktorom sú skaly, svahy, rokliny, výmole, vysoké medze s krovím alebo kamením a iné plochy, ktoré neposkytujú trvalý ičžitok.															





GPK s.r.o.

Guodetická 333

Blumentalska 8, B

ICO: 51 051 664 1000

20577772

Úrad geodézie, kartografie a katastra Slovenskej republiky

VÝPIS Z KATASTRA NEHNUTEĽNOSTÍ

Okres : 105 Bratislava V  
Obec : 529460 Bratislava-Petržalka  
Katastrálne územie : 804959 Petržalka

Dátum vyhotovenia : 21.5.2026  
Čas vyhotovenia : 13:49:54  
Údaje platné k : 20.5.2026 18:00:00

Výpis je nepoužiteľný na právne úkony  
VÝPIS Z LISTU VLASTNÍCTVA č. 3095

ČASŤ A: MAJETKOVÁ PODSTATA

Parcely registra „C“ evidované na katastrálnej mape

Počet parcel: 51

Parcelné číslo	Výmera v m <sup>2</sup>	Druh pozemku	Spôsob využívania pozemku	Druh chránenej nehnuteľnosti	Spoločná nehnuteľnosť	Umiestnenie pozemku	Druh právneho vzťahu
205	117	Zastavaná plocha a nádvorie	18		1	1	
Iné údaje: Bez zápisu							
206/3	2190	Ostatná plocha	29		1	1	
Iné údaje: Bez zápisu							
209/3	97	Zastavaná plocha a nádvorie	22		1	1	
Iné údaje: Bez zápisu							
210/8	59	Zastavaná plocha a nádvorie	18		1	1	
Iné údaje: Bez zápisu							
210/9	1559	Zastavaná plocha a nádvorie	18		1	1	
Iné údaje: Bez zápisu							
210/15	42	Zastavaná plocha a nádvorie	18		1	1	
Iné údaje: Bez zápisu							
210/17	71	Zastavaná plocha a nádvorie	18		1	1	
Iné údaje: Bez zápisu							
1111/1	1727	Ostatná plocha	29		1	1	
Iné údaje: Bez zápisu							
1329/2	509	Zastavaná plocha a nádvorie	22		1	1	
Iné údaje: Bez zápisu							
1329/3	41	Zastavaná plocha a nádvorie	22		1	1	
Iné údaje: Bez zápisu							
1441/42	1690	Ostatná plocha	37		1	1	
Iné údaje: Bez zápisu							
1565	15471	Ostatná plocha	37		1	1	
Iné údaje: Bez zápisu							
1577	1067	Zastavaná plocha a nádvorie	22		1	1	



4428/17	5065	Ostatná plocha	37		1	1	
Iné údaje: Bez zápisu							
4691/3	1237	Ostatná plocha	37		1	1	
Iné údaje: Bez zápisu							
4691/4	653	Zastavaná plocha a nádvorie	25		1	1	
Iné údaje: Bez zápisu							
5108/19	621	Zastavaná plocha a nádvorie	22		1	1	
Iné údaje: Bez zápisu							
5221/30	750	Ostatná plocha	37		1	1	
Iné údaje: Bez zápisu							
5223/15	121	Zastavaná plocha a nádvorie	19		1	1	
Iné údaje: Bez zápisu							
5224/17	11	Zastavaná plocha a nádvorie	22		1	1	
Iné údaje: Bez zápisu							
5233/23	161	Zastavaná plocha a nádvorie	22		1	1	
Iné údaje: Bez zápisu							
5233/24	263	Zastavaná plocha a nádvorie	22		1	1	
Iné údaje: Bez zápisu							
5234/7	91	Zastavaná plocha a nádvorie	22		1	1	
Iné údaje: Bez zápisu							
5287/15	6207	Zastavaná plocha a nádvorie	22		1	1	
Iné údaje: Bez zápisu							
5341/13	640	Zastavaná plocha a nádvorie	22		1	1	
Iné údaje: Bez zápisu							
5341/15	410	Zastavaná plocha a nádvorie	22		1	1	
Iné údaje: Bez zápisu							
5353/63	13296	Ostatná plocha	34		1	1	
Iné údaje: Bez zápisu							
5353/64	3020	Zastavaná plocha a nádvorie	18		1	1	
Iné údaje: Bez zápisu							
5353/65	1313	Ostatná plocha	34		1	1	
Iné údaje: Bez zápisu							
5353/66	1683	Ostatná plocha	34		1	1	
Iné údaje: Bez zápisu							
5375/15	442	Zastavaná plocha a nádvorie	22		1	1	
Iné údaje: Bez zápisu							
5425/10	1027	Zastavaná plocha a nádvorie	19		1	1	

Iné údaje: Bez zápisu

### Legenda

#### Spôsob využívania pozemku

- 17 Pozemok, na ktorom je postavená budova bez označenia súpisným číslom
- 18 Pozemok, na ktorom je dvor
- 19 Pozemok, na ktorom je spoločný dvor
- 22 Pozemok, na ktorom je postavená inžinierska stavba - cestná, miestna a účelová komunikácia, lesná cesta, poľná cesta, chodník, nekryté parkovisko a ich súčasti
- 25 Pozemok, na ktorom je postavená ostatná inžinierska stavba a jej súčasti
- 29 Pozemok, na ktorom je okrasná záhrada, uličná a sídlisková zeleň, park a iná funkčná zeleň a lesný pozemok na rekreačné a poľovnícke využívanie
- 34 Pozemok, na ktorom je manipulačná a skladová plocha, objekt a stavba slúžiaca lesnému hospodárstvu
- 37 Pozemok, na ktorom sú skaly, svahy, rokliny, výmole, vysoké medze s krovím alebo kamením a iné plochy, ktoré neposkytujú trvalý úžitok

#### Spoločná nehnuteľnosť

- 1 Pozemok nie je spoločnou nehnuteľnosťou

#### Umiestnenie pozemku

- 1 Pozemok je umiestnený v zastavanom území obce

#### Druh právneho vzťahu

- 2 Nájom k pozemku

### Stavby

Počet stavieb: 1

Súpisné číslo	Na pozemku parcelné číslo	Druh stavby	Popis stavby	Druh chránenej nehnuteľnosti	Umiestnenie stavby
3284	4691/4	15	INPAKO I		1

Iné údaje: Bez zápisu

### Legenda

#### Druh stavby

- 15 Administratívna budova

#### Umiestnenie stavby

- 1 Stavba postavená na zemskom povrchu

## ČASŤ B: VLASTNÍCI A INÉ OPRÁVNENÉ OSOBY Z PRÁVA K NEHNUTEĽNOSTI

### Vlastník

Počet vlastníkov: 1

Poradové číslo	Titul, priezvisko, meno, rodné meno / Názov Miesto trvalého pobytu / Sídlo Dátum narodenia, rodné číslo / IČO / Iný identifikačný údaj	Spoluvlastnícky podiel
1	METRO Bratislava, a.s., Primaciálne námestie 1, Bratislava, PSČ 81101, SR, IČO: 35732881	1/1



Vlastník poradové číslo 1	Vecné bremeno v zmysle § 66 ods. 1 písm. a) a ods. 2 zákona č. 351/2011 Z.z. o elektronických komunikáciách v prospech spoločnosti FibreNet, s.r.o., IČO: 36747572, spočívajúce v práve zriaďovať a prevádzkovať verejné siete a stavať ich vedenia na pozemku registra C KN parc. č. 5233/24, podľa GP č. over. G1-69/2021, Z-3684/2021 pvz 4908/21
Vlastník poradové číslo 1	Právo z vecného bremena spočívajúce v povinnosti vlastníka strpieť na nehnuteľnosti: Pozemok registra C KN parcelné číslo 209/2 a) zriadenie a uloženie inžinierskych sietí, b) užívanie, prevádzkovanie, údržbu, opravy, úpravy, rekonštrukcie, modernizácie a akékoľvek iné stavebné úpravy inžinierskych sietí a ich odstránenie, c) vstup, prechod a prejazd peši, motorovými a nemotorovými dopravnými prostriedkami, strojmi a mechanizmami oprávneného v p r o s p e c h každého vlastníka nehnuteľnosti: - Pozemok registra C KN parcelné číslo 206/3, podľa V-27235/2024 zo dňa 28.11.2024
Vlastník poradové číslo 1	Vecné bremeno - spočívajúce v povinnosti vlastníka pozemku registra C KN parc.č. 4691/3 strpieť na časti zaťaženej nehnuteľnosti v rozsahu vyznačenom v geometrickom pláne č. G1-1042/2025: a) zriadenie a uloženie elektroenergetických zariadení: (i) 2xNN káblového distribučného vedenia káblom NAYY-J 4x240mm2 z vývodu č.9 a 10 NN rozvádzača transformačnej siete TS1606-000 Černyševského ulica, (ii) káblovej skrine SR8 HASMA 1000A, (iii) káblovej skrine SR6 HASMA vrátane zariadení súvisiacich a potrebných na ich prevádzku (ďalej len "Elektroenergetické zariadenia"), b) užívanie, prevádzkovanie, údržbu, opravy, úpravy, rekonštrukcie, modernizácie a akékoľvek iné stavebné úpravy Elektroenergetických zariadení a ich odstránenie v prospech: Západoslovenská distribučná, a.s., IČO: 36361518, podľa V-9742/2026 zo dňa 12.05.2026

Výpis je nepoužiteľný na právne úkony

**TÁTO LISTINA JE NEVEREJNOU LISTINOU A JE NEPOUŽITEĽNÁ NA PRÁVNE ÚKONY !**

**VÝPIS Z KATASTRA NEHNUTEENOSTÍ**

Okres : 105 Bratislava V  
Obec : 529 460 BA-m.č. PETRŽALKA  
Katastrálne územie: 804 959 Petržalka

Údaje aktuálne k : 01.05.2026  
Dátum vyhotovenia: 21.05.2026  
Čas vyhotovenia : 13:56:36

**VÝPIS Z LISTU VLASTNÍCTVA č.1748 - čiastočný**

ČASŤ A: MAJETKOVÁ PODSTATA

**PARCELY registra "C" evidované na katastrálnej mape**

Parcelné číslo	Výmera v m2	Druh pozemku	Spôsob využ.p.	Druh chr.n	Umiest. pozemku	Právny vzťah
1606/8	23298	Ostatné plochy	37		1	

\*\*\* Ostatné PARCELY registra "C" nevyžiadané \*\*\*

Legenda:

Kód spôsobu využívania pozemku

37 - Pozemok, na ktorom sú skaly, svahy, rokliny, výmole, vysoké medze s krovím alebo kamením a iné plochy, ktoré neposkytujú trvalý úžitok

Kód umiestnenia pozemku

1 - Pozemok je umiestnený v zastavanom území obce

**PARCELY registra "E" evidované na mape určeného operátu nevyžiadané**

**STAVBY nevyžiadané**

ČASŤ B: VLASTNÍCI A INÉ OPRÁVNENÉ OSOBY

Por. číslo	Priezvisko, meno (názov), rodné priezvisko, dátum narodenia, rodné číslo (IČO) a miesto trvalého pobytu (sídlo) vlastníka, spoluvlastnícky podiel
------------	---

Účastník právneho vzťahu: Vlastník

1 Hlavné mesto Slovenskej republiky Bratislava, Primaciálne námestie 1, Bratislava, PSČ 814 99, SR

IČO: 00603481

Spoluvlastnícky podiel: 1/1

\*\*\* Ostatní účastníci nevyžiadaní \*\*\*

Tituly nadobudnutia nevyžiadané

ČASŤ C: ŤARCHY

Ťarchy nevyžiadané

Iné údaje

Iné údaje nevyžiadané