

MINISTERSTVO SPRAVODLIVOSTI SLOVENSKEJ REPUBLIKY



OBCHODNÝ REGISTER

NA INTERNETE



Slovensky | English

Výpis z Obchodného registra Mestského súdu Bratislava III

Tento výpis má len informatívny charakter a nie je použiteľný pre právne úkony!






Zobraziť na novej verzii portálu

Oddiel: PŠ

Vložka číslo: 427/B

Obchodné meno:	SLOVENSKÝ VODOHOSPODÁRSKY PODNIK, štátny podnik	(od: 20.06.1997)
Sídlo:	Karloveská 2 Bratislava - mestská časť Karlova Ves 841 04	(od: 01.04.2024)
IČO:	36 022 047	(od: 20.06.1997)
Deň zápisu:	01.07.1997	(od: 20.06.1997)
Právna forma:	Štátny podnik	(od: 20.06.1997)
Predmet podnikania (činnosti):	<p>výkon osobitných činností, ktoré súvisia so spravovanými hraničnými tokmi a následných činností vyplývajúcich z osobitných dohôd vzťahujúcich sa na hraničné toky</p> <p>zabezpečenie dodávok vody z vodných tokov a z nádrží, vrátane jej využitia na výrobu elektrickej energie v rozsahu určenom vodohospodárskymi orgánmi</p> <p>vykonávanie zabezpečovacích prác na ochranu pred nepriaznivými účinkami vôd na vodných tokoch a vodohospodárskych dielach, plnenie úloh vyplývajúcich z povodňových plánov a rozhodnutí povodňových komisii počas povodňovej aktivity</p> <p>vykonávanie stavebno-montážnych a údržbárskych prác, ťažby riečnych materiálov, ťažby a výroby kameniva a výrub stromov rastúcich mimo lesa v rámci rezortu</p> <p>sledovanie a vyhodnocovanie akosti vôd vodných tokov, odberov vôd a iného nakladania s vodami, vyberanie odplát podľa osobitných predpisov</p> <p>plnenie ďalších úloh, vyplývajúcich pre štátny podnik z vodného zákona a súvisiacich právnych predpisov vrátane dozornej činnosti v chránených vodohospodárskych oblastiach</p> <p>prevádzkovanie rybného hospodárstva podniku</p> <p>poľnohospodárstvo a lesníctvo vrátane predaja nespracovaných poľnohospodárskych a lesných výrobkov za účelom spracovania alebo ďalšieho predaja</p> <p>spracovanie prírodného kameňa</p> <p>výkon potápačských prác</p> <p>prenájom mechanizmov a dopravných zariadení</p> <p>vnútroštátna nákladná cestná doprava</p> <p>vnútrozemská platvba</p> <p>ubytovacie služby</p> <p>pohostinská činnosť</p> <p>vykonávanie trhacích prác</p> <p>chov rýb</p> <p>maloobchod v rozsahu voľných živností</p> <p>výkon činnosti stavbyvedúceho</p>	<p>(od: 23.01.2026)</p> <p>(od: 23.01.2026)</p> <p>(od: 23.01.2026)</p> <p>(od: 23.01.2026)</p> <p>(od: 23.01.2026)</p> <p>(od: 23.01.2026)</p> <p>(od: 23.01.2026)</p> <p>(od: 23.01.2026)</p> <p>(od: 23.01.2026)</p> <p>(od: 23.01.2026)</p> <p>(od: 23.01.2026)</p> <p>(od: 23.01.2026)</p> <p>(od: 23.01.2026)</p> <p>(od: 23.01.2026)</p> <p>(od: 23.01.2026)</p> <p>(od: 23.01.2026)</p> <p>(od: 23.01.2026)</p> <p>(od: 23.01.2026)</p> <p>(od: 23.01.2026)</p> <p>(od: 23.01.2026)</p> <p>(od: 23.01.2026)</p> <p>(od: 23.01.2026)</p>

výkon činnosti stavebného dozoru	(od: 23.01.2026)
vodná doprava-neverejná a verejná	(od: 23.01.2026)
prevádzkovanie vlastnej ochrany	(od: 23.01.2026)
výroba elektriny	(od: 23.01.2026)
rozmnožovanie a kopirovacie práce	(od: 23.01.2026)
kosenie porastov a ozeleňovanie plôch	(od: 23.01.2026)
zemné práce	(od: 23.01.2026)
ťažba riečnych materiálov	(od: 23.01.2026)
činnosť vykonávaná banským spôsobom	(od: 23.01.2026)
informačné služby	(od: 23.01.2026)
vykonávanie zvaračských prác	(od: 23.01.2026)
plnenie ďalších činností, pokiaľ sa nimi nenaruší plnenie povinného predmetu činnosti	(od: 23.01.2026)
dispečerské riadenie vodohospodárskych a ostatných podnikových činností	(od: 23.01.2026)
určovanie skutočnej výšky poplatkov za odbery podzemných vôd a výšky poplatkov za vypúšťanie odpadových vôd do povrchových vôd	(od: 23.01.2026)
zabezpečovanie činností súvisiacich so správou vodných tokov a správou povodí a činností verejnoprospešného charakteru	(od: 23.01.2026)
vykonávanie činností súvisiacich so správou podzemných vôd v rozsahu vymedzenom zákonom č. 364/2004 Z.z. o vodnách a o zmene a doplnení zákona SNR č. 372/1990 Zb. o priestupkoch v znení neskorších predpisov (vodný zákon) v znení neskorších predpisov	(od: 23.01.2026)
vykonávanie činností súvisiacich s plánovaním v povodiach a v oblasti povodí	(od: 23.01.2026)
správa zverených vodných tokov a zabezpečenie všetkých ich funkcií, výkon práva hospodárenia s vodnými tokmi, s vodohospodárskymi dielami a s ostatným majetkom	(od: 23.01.2026)
zabezpečenie účinnej ochrany vôd, vodných tokov, vodohospodárskych diel a ostatného majetku	(od: 23.01.2026)
zabezpečenie rozvoja, prevádzky a údržby vodných ciest a vodných častí verejných prístavných bazénov, vytváranie podmienok na využívanie vodných tokov a nádrží na plavbu a iné ich národohospodárske využívanie	(od: 23.01.2026)
zabezpečovanie úloh obrany a krízového riadenia	(od: 23.01.2026)
plnenie ďalších úloh, vyplývajúcich pre štátny podnik zo zákona č. 364/2004 Z.z. o vodách a o zmene zákona Slovenskej národnej rady č. 372/1990 Zb. o priestupkoch v znení neskorších predpisov a súvisiacich právnych predpisov vrátane dozornej činnosti v chránených vodohospodárskych oblastiach	(od: 23.01.2026)
uskutočňovanie stavieb a ich zmien	(od: 23.01.2026)
poradensko - konzultačná a lektorská činnosť v oblasti ochrany životného prostredia	(od: 23.01.2026)
poskytovanie software a poradenstvo v oblasti hardware a software	(od: 23.01.2026)
nákladná cestná doprava vozidlami do celkovej hmotnosti 3,5 t vrátane pripojného vozidla	(od: 23.01.2026)
geodetické a kartografické práce	(od: 23.01.2026)
informatívne testovanie, meranie, analýzy a kontroly	(od: 23.01.2026)
vypracovanie dokumentácie a projektu jednoduchých stavieb, drobných stavieb a zmien týchto stavieb	(od: 23.01.2026)
prenájom nebytových a bytových priestorov a pozemkov	(od: 23.01.2026)
prevádzkovanie sauny	(od: 23.01.2026)
požičiavanie športového náradia	(od: 23.01.2026)
ubytovacie služby v ubytovacích zariadeniach s prevádzkovaním pohostinských činností v týchto zariadeniach	(od: 23.01.2026)
poskytovanie služieb internetom	(od: 23.01.2026)
výroba tepla, rozvod tepla	(od: 23.01.2026)
verejné obstarávanie	(od: 23.01.2026)

	vnútroštátna osobitná pravidelná autobusová doprava	(od: 23.01.2026)
	vnútroštátna príležitostná autobusová doprava	(od: 23.01.2026)
	podnikanie v oblasti nakladania s nebezpečným odpadom	(od: 23.01.2026)
	Podnikanie v oblasti nakladania s iným ako nebezpečným odpadom	(od: 23.01.2026)
Štatutárny orgán:	riaditeľ	(od: 10.07.2021)
	Ing. Jozef Moravčík Kvačalova 51 Bratislava - mestská časť Ružinov 821 08 Vznik funkcie: 05.06.2024 	(od: 21.06.2024)
Konanie menom spoločnosti:	Štátny podnik zastupuje a zaň podpisuje riaditeľ samostatne.	(od: 21.06.2024)
Prokúra:	Prokurista za SLOVENSKÝ VODOHOSPODÁRSKY PODNIK, štátny podnik podpisuje tým spôsobom, že k obchodnému menu právnickej osoby - SLOVENSKÝ VODOHOSPODÁRSKY PODNIK, štátny podnik, uvedenie svoj titul, meno a priezvisko, pripojí dodatok označujúci prokúru („prokurista“), a pripojí svoj podpis.	(od: 27.03.2025)
Odštepny závod:	Názov: SLOVENSKÝ VODOHOSPODÁRSKY PODNIK, štátny podnik, Povodie Bodrogu, odštepny závod	(od: 21.12.2023)
	Sídlo: M. R. Štefánika 25 Trebíšov 075 01	(od: 21.12.2023)
	Vedúci: Ing. Jaroslav Vaľo Malčice 91 Malčice 072 06 Vznik funkcie: 12. 12. 2023 	(od: 21.12.2023)
	Predmet činnosti: v rozsahu predmetu činnosti štátneho podniku	(od: 21.12.2023)
	Názov: SLOVENSKÝ VODOHOSPODÁRSKY PODNIK, štátny podnik, Povodie dolného Váhu, odštepny závod	(od: 28.02.2024)
	Sídlo: Nábrežie Ivana Krasku 3/834 Piešťany 921 80	(od: 28.02.2024)
	Vedúci: Ing. Jaroslav Madera Teplica 934 Čachtice 916 21 Vznik funkcie: 14. 2. 2024 	(od: 28.02.2024)
	Predmet činnosti: v rozsahu predmetu činnosti štátneho podniku	(od: 28.02.2024)
	Názov: SLOVENSKÝ VODOHOSPODÁRSKY PODNIK, štátny podnik, Povodie horného Váhu, odštepny závod	(od: 01.04.2024)
	Sídlo: Jančeka 36 Ružomberok 034 01	(od: 01.04.2024)
	Vedúci: Ing. Tibor Šenkár Nižné Brehy 795/2 Zuberec 027 32 Vznik funkcie: 14. 3. 2024 	(od: 01.04.2024)
	Predmet činnosti: v rozsahu predmetu činnosti štátneho podniku	(od: 01.04.2024)
	Názov: SLOVENSKÝ VODOHOSPODÁRSKY PODNIK, štátny podnik, Povodie Hrona, odštepny závod	(od: 27.03.2025)
	Sídlo: Partizánska cesta 69 Banská Bystrica 974 98	(od: 27.03.2025)
	Vedúci: RNDr. Marián Šiekela Malinovského 871/4 Krupina 963 01 Vznik funkcie: 1. 3. 2025 	(od: 27.03.2025)
	Predmet činnosti: v rozsahu predmetu činnosti štátneho podniku	(od: 27.03.2025)
	Názov: SLOVENSKÝ VODOHOSPODÁRSKY PODNIK, štátny podnik, Povodie Dunaja, odštepny závod	(od: 29.08.2025)
	Sídlo: Martinská 49 Bratislava - mestská časť Ružinov 821 05	(od: 29.08.2025)
	Vedúci: Ing. Marek Považan Kvetná 952/5 Rovinka 900 41	(od: 29.08.2025)

Vznik funkcie: 20. 8. 2025



Predmet činnosti: v rozsahu predmetu činnosti štátneho podniku (od: 29.08.2025)

Názov: SLOVENSKÝ VODOHOSPODÁRSKY PODNIK, štátny podnik, Povodie Hornádu, odštepny závod (od: 08.10.2025)

Sídlo: Ľumbierska 14 Košice - mestská časť Sever 041 59 (od: 08.10.2025)

Vedúci: Ing. Dušan Knap Hanojská 2545/3 Košice - mestská časť Sídliisko Ťahanovce 040 13 (od: 08.10.2025)

Vznik funkcie: 9. 9. 2025



Predmet činnosti: v rozsahu predmetu činnosti štátneho podniku (od: 08.10.2025)

Dozorná rada:

Ing. Monika Brugošová (od: 30.09.2022)

Podtatranského 1

Košice - mestská časť Staré Mesto 040 01

Vznik funkcie: 17.08.2022

Ing. Dana Bírčáková (od: 04.12.2024)

Bojničky 393

Bojničky 920 55

Vznik funkcie: 17.08.2022

Ing. Alena Žirošová (od: 30.09.2022)

P. Hostinského 1718/30

Rimavská Sobota 979 01

Vznik funkcie: 17.08.2022

JUDr. Martin Siváček (od: 26.06.2024)

Zuzany Chalupovej 17

Bratislava - mestská časť Petržalka 851 07

Vznik funkcie: 01.05.2024

JUDr. Dominik Hriň (od: 04.12.2024)

Zuzany Chalupovej 3981/8

Bratislava - mestská časť Petržalka 851 07

Vznik funkcie: 18.10.2024

Dominka Šureková (od: 15.04.2025)

Ivana Déreša 5866/9

Malacky 901 01

Vznik funkcie: 11.03.2025

Ing. Andrea Štefániková, MBA (od: 29.08.2025)

Lipová 119

Bernolákovo 900 27

Vznik funkcie: 18.08.2025



Zakladateľ:

Ministerstvo životného prostredia Slovenskej republiky (od: 02.12.2003)

Námestie Ľudovíta Štúra 1

Bratislava

Kmeňové imanie:

890 744 376,25 EUR (od: 20.10.2015)

Ďalšie právne skutočnosti:

Štátny podnik bol založený zakladacou listinou zo dňa 19.12.1996 č. (od: 20.06.1997)

3555/1996-100 podľa §§ 12, 13 zák.č. 111/90 Zb. o štátnom podniku a rozhodnutím Ministerstva pôdohospodárstva SR č. 3554/1996-100 zo dňa 19.12.1996 podľa ust. §§ 14, 15 a 26 zák. č. 111/90 Zb. o štátnom podniku o splynutí štátnych podnikov: Povodie Dunaja, štátny podnik Bratislava Povodie Váhu, štátny podnik Plešťany Povodie Hrona, štátny podnik Banská Bystrica Povodie Bodrogu a Hornádu, štátny podnik Košice. Štátny podnik SLOVENSKÝ VODOHOSPODÁR- SKY PODNIK Banská Štiavnica preberá v plnom rozsahu majetok, práva a záväzky vyššie uvedených štátnych podnikov. . Starý spis: Pš 717

. Slovenský vodohospodársky podnik, štátny podnik, Ban- ská (od: 16.11.1998)

Štiavnica preberá všetok majetok, práva a záväzky spoločnosti

FAIRWAY, spol. s r.o., S.r.o. 852/B, Nám. arm.gen. L. Svobodu, Bratislava, podľa stavu zisteného mimoriadnou účtovnou závierkou vykonanou ku dňu 31.01.1998.

. Zakladateľ v zmysle § 27 zák.č. 111/1990 Zb. v znení neskorších (od: 31.05.2000)

predpisov a rozhodnutím MP SR č. 3554/1996-100 zo dňa 19.12.1996

štátnemu podniku priznal charakter podniku pre uspokojovanie verejno- prospešných záujmov.

. Zapisuje sa zmena v zmysle rozhodnutia o menovaní dekrétom č. 38-100/2000 zo dňa 29.12.2000 a odvolaní č. 4517/1034/300-2000 zo dňa 14.11.2000. (od: 14.03.2001)

Rozhodnutím Ministerstva pôdohospodárstva SR č. 1469/2001-250/180 zo dňa 14.3.2001 a jeho dodatkom č. 1 zo dňa 29.3.2001 bola so štátnym podnikom SLOVENSKÝ VODOHOSPODÁRSKY PODNIK so sídlom v Banskej Štiavnici zlúčená príspevková organizácia Výskumný ústav meliorácií a krajinného inžinierstva, Bratislava, IČO 00 678 015. Štátny podnik sa stáva právnym nástupcom zrušenej príspevkovej organizácie. Zápis je vykonaný na základe rozhodnutí Ministerstva pôdohospodárstva SR č. 2060/2001-420 zo dňa 21.3.2001, ktorým bola doplnená základacia listina tohoto štátneho podniku a na základe rozhodnutia č. 1469/2001-250/180 zo dňa 14.3.2000 a jeho dodatku č.1 zo dňa 29.3.2001 (od: 31.05.2001)

Identifikačné číslo podnikového riaditeľstva štátneho podniku: 36022047 05 (od: 14.10.2002)

. V súlade s ustanovením § 40b/, ods. 5 zákona NR SR č. 139/2003 Z.z. z 9. apríla 2003, ktorým sa mení a dopĺňa zákon NR SR č. 575/2001 Z.z. o organizácii činnosti vlády a organizácii ústrednej štátnej správy v znení neskorších predpisov a ktorým sa dopĺňa zákon č. 312/2001 Z.z. o štátnej službe a o zmene a doplnení niektorých zákonov v znení neskorších predpisov prešla zakladateľská pôsobnosť k štátnemu podniku Slovenský vodohospodársky podnik, štátny podnik Banská Štiavnica s účinnosťou od 1. mája 2003 z Ministerstva pôdohospodárstva SR na Ministerstvo životného prostredia SR. Rozhodnutím Ministerstva pôdohospodárstva SR č. 2018/03-420/116 a 2019/03-420/117 zo dňa 11.03.2003 o založení podniku Hydromeliorácie, š.p. Bratislava, vyníma sa v súlade s ustanovením §§ 3, 4 a 6 zák. č. 111/1990 o štátnom podniku zo Slovenského vodohospodárskeho podniku, š.p. Banská Štiavnica majetok v zmysle citovaného rozhodnutia tak, ako je vyšpecifikovaný v Súhrnnom zisťovacom protokole a vkladá sa do š.p. Hydromeliorácie, š.p. Bratislava. (od: 02.12.2003)

Dátum aktualizácie údajov: 14.05.2026

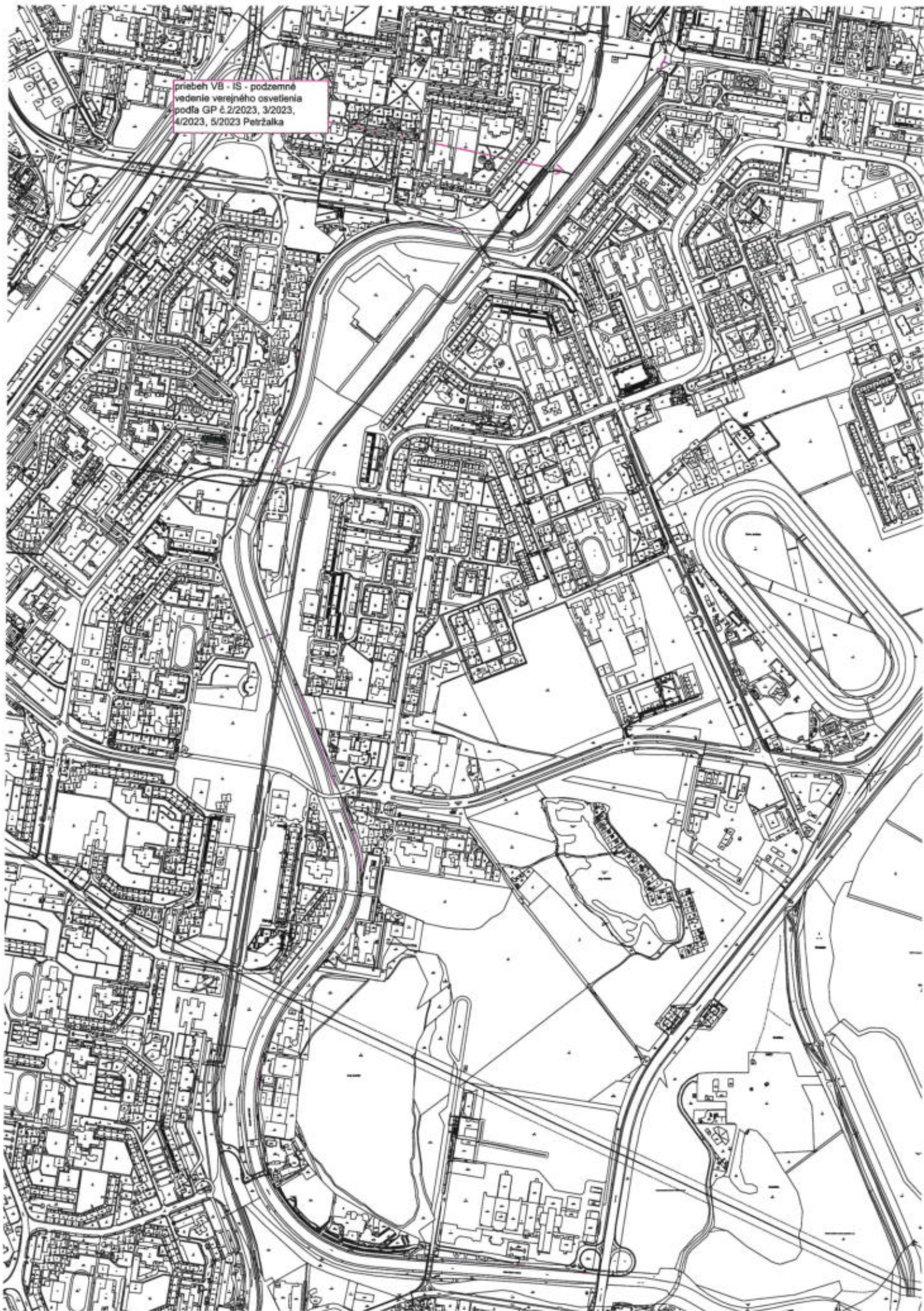
Dátum výpisu: 17.05.2026

Aktuálne zmeny | Elektronické služby Obchodného registra | Vyhľadávanie podnikov v EÚ

Vyhľadávanie podľa : obchodného mena | identifikačného čísla
sídla | spisovej značky | priezviska a mena osoby

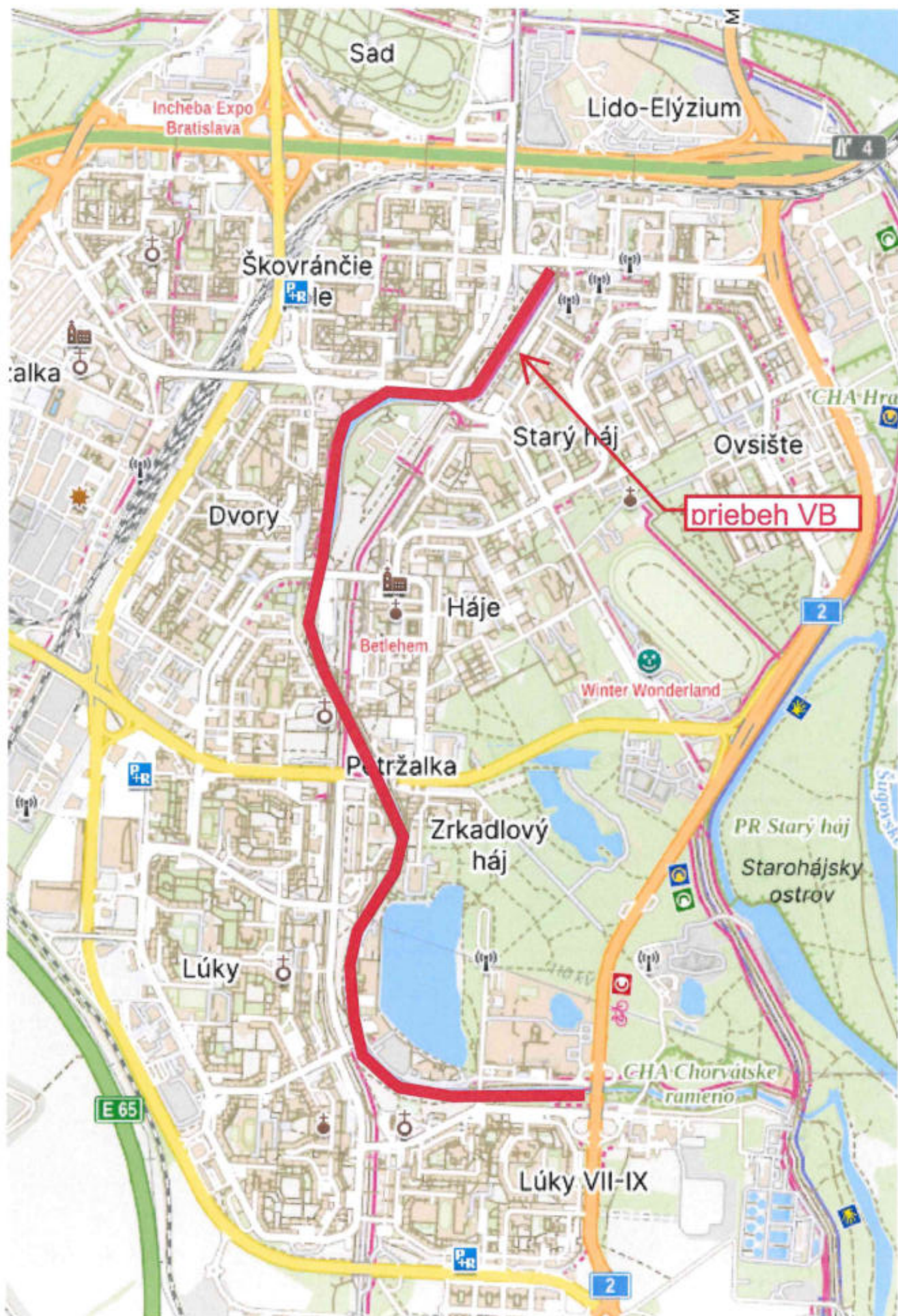
O obchodnom registri SR | Návod na používanie ORI | Kontakty na registrové súdy
Aktuality a oznamy

priebeh VB - IS - podzemné
vedenie verejného osvetlenia
podľa GP & 2/2023, 3/2023,
4/2023, 5/2023 Petržalka





priebeh VB
podzemné vedenie verejného osvetlenia
podľa GP č.2/2023,3/2023,4/2023,5/2023





Spoplatnené v zmysle
zákona č. 145/1995 Z.z.

Geometrický plán je podkladom na právne úkony, keď údaje doterajšieho stavu výkazu výmer sú zhodné s údajmi platných výpisov z katastra nehnuteľností

Vyhoviteľ GeoWGS, s.r.o. geodetické práce Brezová 371/36, 900 23 Vlnčité IČO: 47 792 451 Tel.: 0905 266 847 e-mail: borischvastek@gmail.com		Kraj Bratislavský	Okres Bratislava V	Obec Bratislava-Petržalka	
		Kat. územie Petržalka	Číslo plánu 2/2023	Mapový list č. Bratislava 9-1/23 Bratislava 9-1/24 Bratislava 9-1/41	
GEOMETRICKÝ PLÁN na vyznačenie práva uloženia inžinierskej siete na pozemkoch p.č. 73 reg. C KN a p.č. 5855/1, 6080/1, 6080/2 reg. E KN.					
Vyhoviteľ		Autorizačne overil		Úradne overil Meno: ing. Monika Vlčková	
Dňa: 3.2. 2023	Meno: Ing. Boris Chvostek	Dňa: 3.2. 2023	Meno: Ing. Stanislav Zverina	Dňa: 09-03-2023	Číslo: 61-261/2023
Nové hranice boli v prírode označené inžinierskou sieťou		Náležitostami a presnosťou zodpovedá predpisom		Overené podľa § 9 zákona NR SR č. 215/1995 Z.z. o geodézii a kartografii	
Záznam podrobného merania (meračský náčrt) č. 9863					
Súradnice bodov označených číslami a ostatné meračské údaje sú uložené vo všeobecnej dokumentácii		Pečiatka a podpis		Pečiatka a podpis	



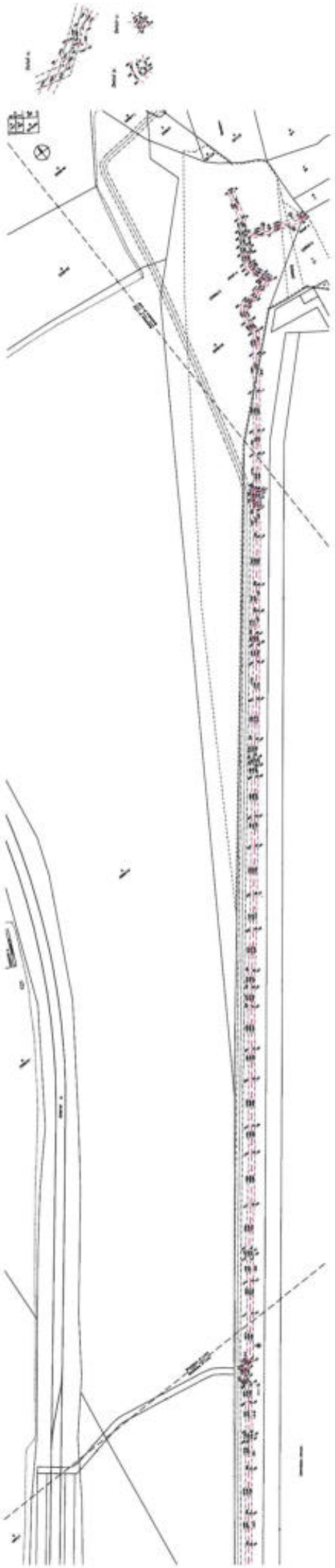
VÝKAZ VÝMER															
Doterajší stav						Zmeny					Nový stav				
Číslo			Výmery		Druh	Diel	k parcele	m ²	od parcely	m ²	Číslo	Výmery		Druh pozemku	Vlastník (iná opráv. osoba)
PK vločky	parcely											ha	m ²		
LV	KN-E	KN-C	ha	m ²	pozemku	číslo	číslo		číslo		parcely	ha	m ²		
Stav právny															
4836 (parcela pred THM)	5855/1			247	ost.pl.	1			5855/1	11	(5855/1)		247	ost.pl.)	Doterajši
4836 (parcela pred THM)	6080/1			3943	zast.pl.	2			6080/1	159	(6080/1)		3943	zast.pl.)	Detto
4836 (parcela pred THM)	6080/2		1	1326	vodná pl.	3			6080/2	5	(6080/2)	1	1326	vodná pl.)	Detto
1283		73		6700	vodná pl.	4			73	1209	73		6700	vodná pl. 11	Detto
Spolu:				2	2216					1384		2	2216		
Stav podľa registra C KN															
		37		3303	ost.pl.						37		3303	ost.pl. 29	Doterajši
1283		73		6700	vodná pl.						73		6700	vodná pl. 11	Detto
		5206/26		5525	zast.pl.						5206/26		5525	zast.pl. 25	Detto
Spolu:				1	5528							1	5528		

Poznámka: Zriaďuje sa vecné bremeno na priznanie práva uloženia a vedenia inžinierskej siete (podzemné vedenie verejného osvetlenia) vrátane prístupu a prízjazdu k inžinierskej sieti za účelom jej prevádzky, opráv a údržby a práva zriadenia ochranného pásma vo vyznačenom rozsahu cez pozemky registra C KN p.č. 73 a registra E KN p.č. 5855/1, 6080/1, 6080/2 v uvedených dieloch v prospech vlastníka
Hlavné mesto SR Bratislava, Primaciálne námestie 1, 814 99 Bratislava, IČO: 00 603 481.

Legenda: kód spôsobu využívania 11 - Vodný tok (prírodný – rieka, potok; umelý – kanál, náhon a iné).

25 - Pozemok, na ktorom je postavená ostatná inžinierska stavba a jej súčasť.

29 - Pozemok, na ktorom je okrasná záhrada, uličná a sídlisková zeleň, park a iná funkčná zeleň a lesný pozemok na rekreačné a poľovnicke využívanie.





Spoplatnené v zmysle
zákona č. 145/1995 Z.z.

Geometrický plán je podkladom na právne úkony, keď údaje doterajšieho stavu výkazu výmer sú zhodné s údajmi platných výpisov z katastra nehnuteľností

Vyhotoviteľ GeoWGS, s.r.o. geodetické práce Brezová 371/36, 900 23 Vlničné IČO: 47 792 451 Tel.: 0905 266 847 e-mail: borischvostek@gmail.com		Kraj Bratislavský	Okres Bratislava V	Obec Bratislava-Petržalka
		Kat. územie Petržalka	Číslo plánu 3/2023	Mapový list č. Bratislava 9-1/32 Bratislava 9-1/34 Bratislava 9-1/41
GEOMETRICKÝ PLÁN na vyznačenie práva uloženia inžinierskej siete na pozemkoch p.č. 1112,1113,1114,1445/3,1446, reg. C KN.				
Vyhotožil		Autorizačne overil		Úradne overil
Dňa: 8.2. 2023	Meno: Ing. Boris Chvoštek	Dňa: 8.2. 2023	Meno: Ing. Stanislav Zverina	Meno: Ing. Beata Ľubo Benčíková
Nové hranice boli v prírode označené inžinierskou sieťou		Náležitosti a presnosťou zodpovedá predpisom		Dňa: 27-03-2023
Záznam podrobného merania (meračský náčrt) č. 9864				Číslo: G1-442/2023
Súradnice bodov označených číslami a ostatné meračské údaje sú uložené vo všeobecnej dokumentácii		Pečiatka a podpis		Overené podľa § 9 zákona NR SR č. 215/1995 Z.z. o geodézii a kartografii Okresný úrad Bratislava katastrálny odbor Pečiatka a podpis

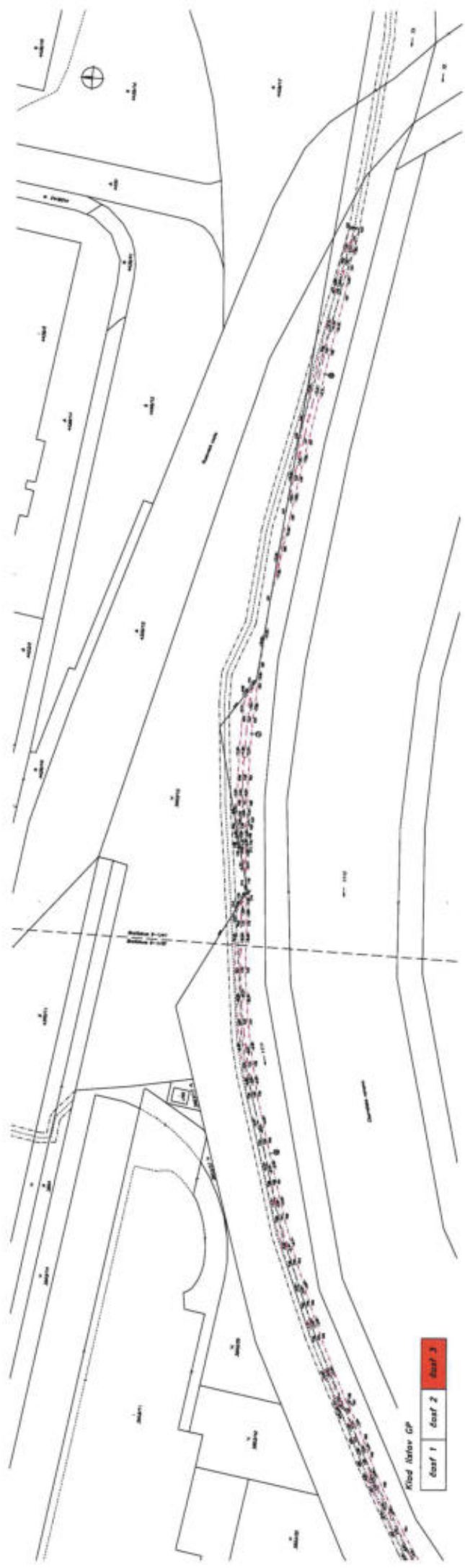
VÝKAZ VÝMER																
Doterajší stav						Zmeny					Nový stav					
Číslo			Výmery		Druh	Diel	k parcele	m ²	od parcely	m ²	Číslo	Výmery		Druh pozemku	Vlastník (inā oprāv. osoba)	
PK vločky	parcely											ha	m ²			Číslo
LV	KN-E	KN-C	ha	m ²	pozemku	Číslo	Číslo	m ²	Číslo	m ²	Číslo	parcely	ha	m ²	kód	adresa, (sidlo)
1283		1445/3		6527	vodná pl.	1			1445/3	187	1445/3		6527	vodná pl. 11		Doterajši
1283		1446	2	7988	vodná pl.	2			1446	116	1446	2	7988	vodná pl. 11		Detto
1283		1112		7159	vodná pl.	3			1112	151	1112		7159	vodná pl. 11		Detto
1283		1113	3	0129	vodná pl.	4			1113	34	1113	3	0129	vodná pl. 11		Detto
						5			1113	57						
1283		1114	1	0559	vodná pl.	6			1114	1453	1114	1	0559	vodná pl. 11		Detto
						7			1114	67						
						8			1114	117						
Spolu:			8	2362						2182		8	2362			

Poznámka: Zriaďuje sa vecné bremeno na priznanie práva uloženia a vedenia inžinierskej siete (podzemné vedenie verejného osvetlenia) vrátane prístupu a príjazdu k inžinierskej sieti za účelom jej prevádzky, opráv a údržby a práva zriadenia ochranného pásma vo vyznačenom rozsahu cez pozemky registra C KN p.č. 1112,1113,1114,1445/3,1446 v uvedených dieloch v prospech vlastníka Hlavné mesto SR Bratislava, Primaciálne námestie 1, 814 99 Bratislava, IČO: 00 603 481.

Legenda: kód spôsobu využívania 11 - Vodný tok (prírodný – rieka, potok; umelý – kanál, náhon a iné).







Kilod Nativ GP

Sect 1	Sect 2	Sect 3
--------	--------	--------

Spoplatnené v zmysle
zákona č. 145/1995 Z.z.

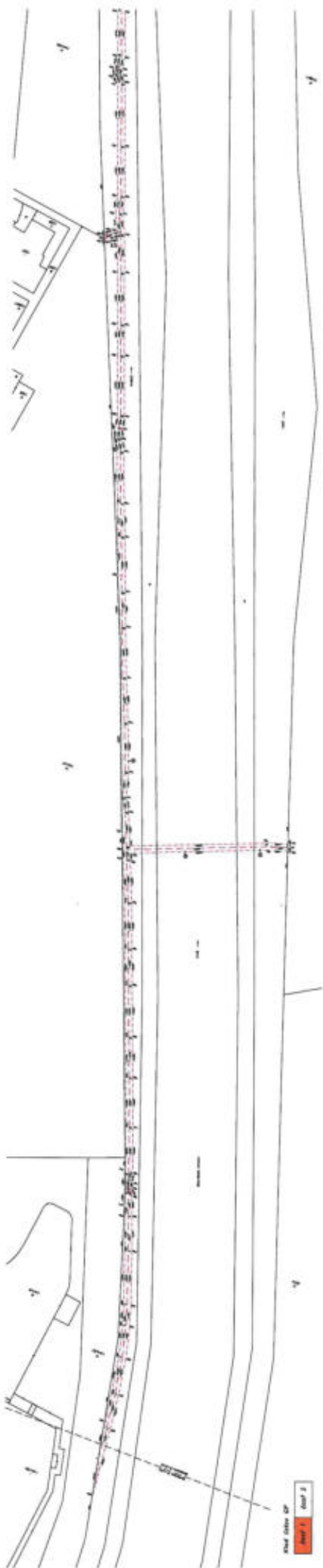
Geometrický plán je podkladom na právne úkony, keď údaje doterajšieho stavu výkazu výmer sú zhodné s údajmi platných výpisov z katastra nehnuteľností

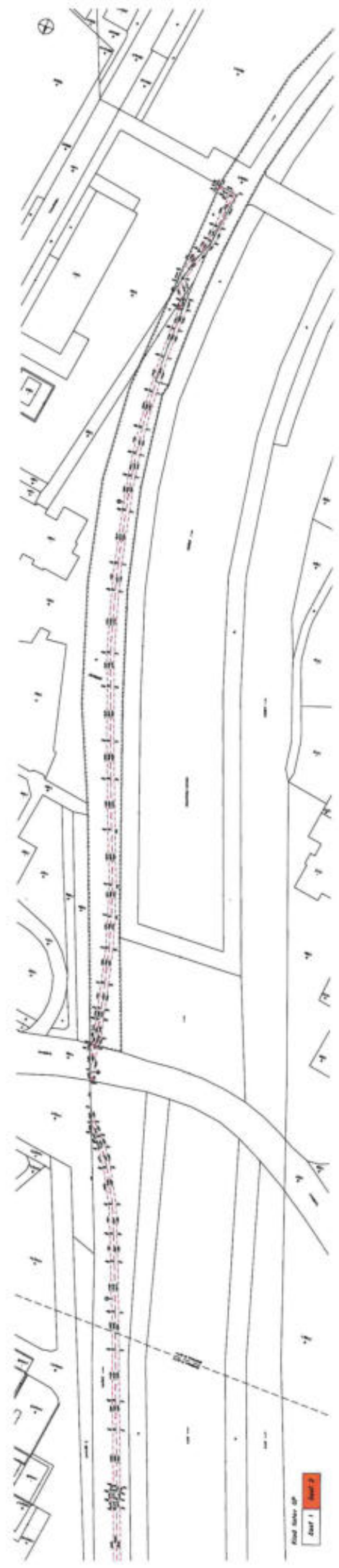
Vyhотовiteľ GeoWGS, s.r.o. geodetické práce Brezová 371/36, 900 23 Viničné IČO: 47 792 451 Tel.: 0905 266 847 e-mail: borischvostek@gmail.com		Kraj Bratislavský	Okres Bratislava V	Obec Bratislava-Petržalka
		Kat. územie Petržalka	Číslo plánu 4/2023	Mapový list č. Bratislava 9-1/34 Bratislava 9-2/12 Bratislava 9-2/14
GEOMETRICKÝ PLÁN na vyznačenie práva uloženia inžinierskej siete na pozemkoch p.č. 1445/3, 1446, 1447, 1506/2 reg. C KN a p.č. 6080/2 reg. E KN.				
Vyhотовil Dňa: 23.3. 2023 Meno: Ing. Boris Chvostek		Autorizačne overil Dňa: 23.3. 2023 Meno: Ing. Stanislav Zverina		Úradne overil Meno: Ing. Marián Druška Dňa: 30.3. 2023 Číslo: 61-443/2023
Nové hranice boli v prírode označené inžinierskou sieťou		Náležitostami a presnosťou zodpovedá predpisom		Overené podľa § 9 zákona NR SR č. 215/1995 Z.z. o geodézii a kartografii
Záznam podrobného merania (meračský náčrt) č. 9865				
Súradnice bodov označených číslami a ostatné meračské údaje sú uložené vo všeobecnej dokumentácii		Pečiatka a podpis		Pečiatka a podpis

VÝKAZ VÝMER																
Doterajší stav						Zmeny					Nový stav					
Číslo			Výmery		Druh	Diel	k parcele	m ²	od parcely	m ²	Číslo	Výmery		Druh pozemku	Vlastník (iná opráv. osoba)	
PK vločky	parcely											ha	m ²		parcely	ha
LV	KN-E	KN-C	ha	m ²	pozemku	číslo	číslo		číslo		parcely	ha	m ²			
Stav právny																
1283		1445/3		6527	vodná pl.	1			1445/3	1188	1445/3		6527	vodná pl. 11		Doterajši
1283		1446	2	7988	vodná pl.	2			1446	64	1446	2	7988	vodná pl. 11		Detto
1283		1447		7882	vodná pl.	3			1447	19	1447		7882	vodná pl. 11		Detto
1283		1506/2	6	6731	vodná pl.	4			1506/2	13	1506/2	6	6731	vodná pl. 11		Detto
4836	6080/2		1	1326	vodná pl.	5			6080/2	504	(6080/2)	1	1326	vodná pl.)		Detto
(parcela pred THM)																
Spolu:			12	0454						1788		12	0454			
Stav podľa registra C KN																
1283		1445/3		6527	vodná pl.						1445/3		6527	vodná pl. 11		Doterajši
1283		1446	2	7988	vodná pl.						1446	2	7988	vodná pl. 11		Detto
1283		1447		7882	vodná pl.						1447		7882	vodná pl. 11		Detto
1283		1506/2	6	6731	vodná pl.						1506/2	6	6731	vodná pl. 11		Detto
		1506/3		4169	vodná pl.						1506/3		4169	vodná pl. 11		Detto
Spolu:			11	3297								11	3297			

Poznámka: Zriaďuje sa vecné bremeno na priznanie práva uloženia a vedenia inžinierskej siete (podzemné vedenie verejného osvetlenia) vrátane prístupu a príjazdu k inžinierskej sieti za účelom jej prevádzky, opráv a údržby a práva zriadenia ochranného pásma vo vyznačenom rozsahu cez pozemky registra C KN p.č. 1445/3,1446,1447,1506/2 a registra E KN p.č. 6080/2 v uvedených dieloch v prospech vlastníka
Hlavné mesto SR Bratislava, Primaciálne námestie 1, 814 99 Bratislava, IČO: 00 603 481.

Legenda: kód spôsobu využívania 11 - Vodný tok (prírodný – rieka, potok; umelý – kanál, náhon a iné).







Spoplatnené v zmysle
zákona č. 145/1995 Z.z.

Geometrický plán je podkladom na právne úkony, keď údaje doterajšieho stavu výkazu výmer sú zhodné s údajmi platných výpisov z katastra nehnuteľností

Vyhотовiteľ GeoWGS, s.r.o. geodetické práce Brezová 371/36, 900 23 Vinohrady IČO: 47 792 451 Tel.: 0905 266 847 e-mail: borischvostek@gmail.com		Kraj Bratislavský	Okres Bratislava V	Obec Bratislava-Petržalka
		Kat. územie Petržalka	Číslo plánu 5/2023	Mapový list č. Bratislava 9-2/14 Bratislava 9-2/32 Bratislava 9-2/34 Bratislava 9-2/43
GEOMETRICKÝ PLÁN na vyznačenie práva uloženia inžinierskej siete na pozemkoch p.č. 1506/1,2 reg. C KN a p.č. 6000/2 reg. E KN.				
Vyhотовil		Autorizačne overil		Úradne overil Ing. Monika Vičková
Dňa: 2.3. 2023	Meno: Ing. Boris Chvostek	Dňa: 2.3. 2023	Meno: Ing. Stanislav Zverina	Dňa: 23-03-2023
Nové hranice boli v prírode označené inžinierskou sieťou		Náležitosti a presnosť zodpovedá predpisom		Číslo: 61-444/2023
Záznam podrobného merania (meračský náčrt) č. 9876				Overené podľa § 9 zákona NR SR č. 215/1995 Z.z. o geodézii a kartografii
Súradnice bodov označených číslami a ostatné meračské údaje sú uložené vo všeobecnej dokumentácii		Pečiatka a podpis		Pečiatka a podp.

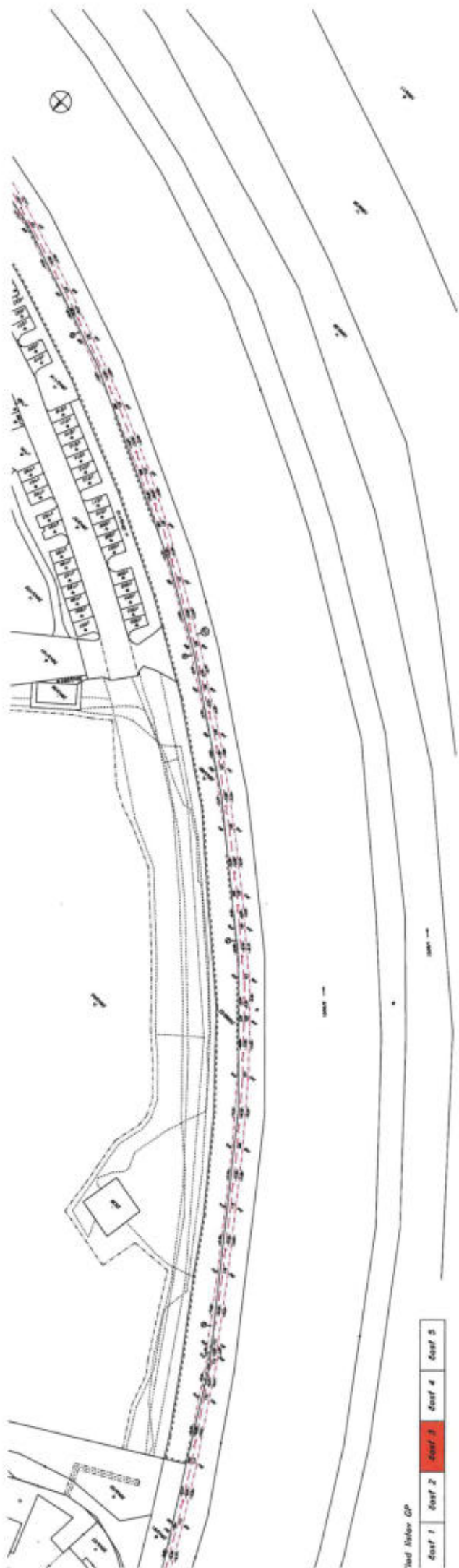


VÝKAZ VÝMER															
Doterajší stav					Zmeny					Nový stav					
Číslo			Výmery		Druh	Diel	k parcele	m ²	od parcely	m ²	Číslo	Výmery		Druh pozemku	Vlastník (iná opráv. osoba)
PK vločky	parcely														
LV	KN-E	KN-C	ha	m ²	pozemku	číslo	číslo		číslo		parcely	ha	m ²	kód	adresa, (sídlo)
Stav právny															
4836 (parcela pred THM)	6080/2		1	1326	vodná pl.	1			6080/2	723	(6080/2	1	1326	vodná pl.)	Doterajši
						2			6080/2	32					
						3			6080/2	2					
						4			6080/2	18					
						5			6080/2	14					
						6			6080/2	6					
						7			6080/2	37					
						8			6080/2	13					
						9			6080/2	13					
						10			6080/2	9					
						11			6080/2	532					
						12			6080/2	3					
1283		1506/1	1	9610	vodná pl.	13			1506/1	162	1506/1	1	9610	vodná pl. 11	Detto
1283		1506/2	6	6731	vodná pl.	14			1506/2	23	1506/2	6	6731	vodná pl. 11	Detto
						15			1506/2	1532					
						16			1506/2	183					
						17			1506/2	261					
Spolu:			9	7667						3563		9	7667		
Stav podľa registra C KN															
1283		1506/1	1	9610	vodná pl.						1506/1	1	9610	vodná pl. 11	Doterajši
1283		1506/2	6	6731	vodná pl.						1506/2	6	6731	vodná pl. 11	Detto
		1506/3		4169	vodná pl.						1506/3		4169	vodná pl. 11	Detto
		1506/4		3913	vodná pl.						1506/4		3913	vodná pl. 11	Detto
		2843/60		1607	ost.pl.						2843/60		1607	ost.pl. 30	Detto
		2843/80		2246	ost.pl.						2843/80		2246	ost.pl. 30	Detto
Spolu:			9	8276								9	8276		

Poznámka: Zriaďuje sa vecné bremeno na priznanie práva uloženia a vedenia inžinierskej siete (podzemné vedenie verejného osvetlenia) vrátane prístupu a prízjazdu k inžinierskej sieti za účelom jej prevádzky, opráv a údržby a práva zriadenia ochranného pásma vo vyznačenom rozsahu cez pozemky registra C KN p.č. 1506/1,1506/2 a registra E KN p.č. 6080/2 v uvedených dieloch v prospech vlastníka
Hlavné mesto SR Bratislava, Primaciálne námestie 1, 814 99 Bratislava, IČO: 00 603 481.

Legenda: kód spôsobu využívania 11 - Vodný tok (prirodzený – rieka, potok; umelý – kanál, náhon a iné).
30 - Pozemok, na ktorom je ihrisko, štadión, kúpalisko, športová dráha, autokemp, táborisko a iné.





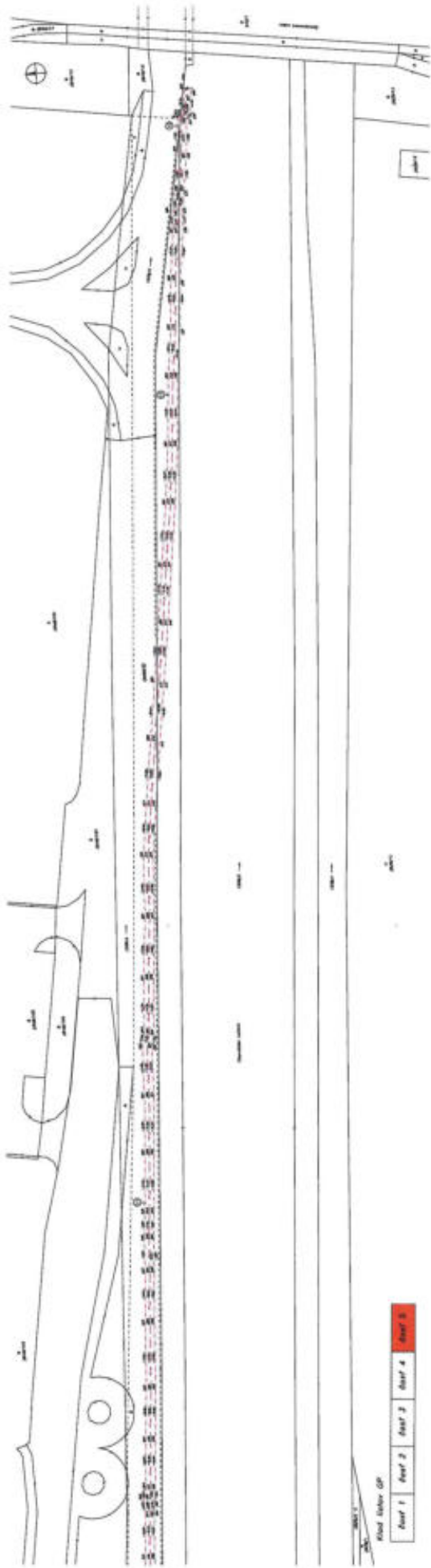
Red Hollow GP

Sheet 1	Sheet 2	Sheet 3	Sheet 4	Sheet 5
---------	---------	---------	---------	---------



Dad Istir GP

Kant 1 Kant 2 Kant 3 Kant 4 Kant 5



Road Section GP

Sheet 1	Sheet 2	Sheet 3	Sheet 4	Sheet 5
---------	---------	---------	---------	---------

Úrad geodézie, kartografie a katastra Slovenskej republiky

VÝPIS Z KATASTRA NEHNUTELNOSTÍ

Okres : 105 Bratislava V Dátum vyhotovenia : 17.5.2026
 Obec : 529460 Bratislava-Petržalka Čas vyhotovenia : 12:20:18
 Katastrálne územie : 804959 Petržalka Údaje platné k : 15.5.2026 18:00:00

Výpis je nepoužiteľný na právne úkony
 VÝPIS Z LISTU VLASTNÍCTVA č. 4836

ČASŤ A: MAJETKOVÁ PODSTATA

Parcely registra „E“ evidované na mape určeného operátu

Počet parcelí: 36

Parcelné číslo	Výmera v m ²	Druh pozemku	Pôvodné katastrálne územie	Spoločná nehnuteľnosť	Umiestnenie pozemku
1515/2	141	Ostatná plocha	9	1	1
Iné údaje: Bez zápisu					
1853	90555	Lesný pozemok	1	1	1
Iné údaje: Bez zápisu					
1854/1	72690	Ostatná plocha	1	1	1
Iné údaje: Bez zápisu					
1854/2	44657	Ostatná plocha	1	1	1
Iné údaje: Bez zápisu					
1961	71683	Vodná plocha	1	1	1
Iné údaje: Bez zápisu					
1964	80397	Lesný pozemok	1	1	1
Iné údaje: Bez zápisu					
4829/3	504	Zastavaná plocha a nádvorie		1	1
Iné údaje: Bez zápisu					
5320/2	3554	Ostatná plocha	9	1	2
Iné údaje: Bez zápisu					
5320/5	8120	Ostatná plocha	9	1	2
Iné údaje: Bez zápisu					
5329	1761	Ostatná plocha		1	2
Iné údaje: Bez zápisu					
5403/1	10153	Ostatná plocha	9	1	2
Iné údaje: Bez zápisu					
5624	22127	Vodná plocha		1	2
Iné údaje: Bez zápisu					
5700/6	5051	Ostatná plocha	9	1	2
Iné údaje: Bez zápisu					
5700/7	9627	Ostatná plocha	9	1	2
Iné údaje: Bez zápisu					
5787	9287	Zastavaná plocha a nádvorie		1	1
Iné údaje: Bez zápisu					
5855/1	247	Ostatná plocha	9	1	1

Iné údaje: Bez zápisu					
5855/3	230	Zastavaná plocha a nádvorie	9	1	1
Iné údaje: Bez zápisu					
5855/5	553	Ostatná plocha	9	1	1
Iné údaje: Bez zápisu					
5866/1	31199	Ostatná plocha	9	1	1
Iné údaje: Bez zápisu					
5989/1	212	Zastavaná plocha a nádvorie	9	1	1
Iné údaje: Bez zápisu					
5989/2	1972	Zastavaná plocha a nádvorie	9	1	1
Iné údaje: Bez zápisu					
6038	452	Ostatná plocha	9	1	1
Iné údaje: Bez zápisu					
6057	2864	Vodná plocha		1	2
Iné údaje: Bez zápisu					
6062	831	Lesný pozemok		1	2
Iné údaje: Bez zápisu					
6077	23692	Vodná plocha		1	2
Iné údaje: Bez zápisu					
6079/1	61175	Ostatná plocha	9	1	1
Iné údaje: Bez zápisu					
6080/1	3943	Zastavaná plocha a nádvorie	9	1	1
Iné údaje: Bez zápisu					
6080/2	11326	Vodná plocha	9	1	1
Iné údaje: Bez zápisu					
6080/3	885	Ostatná plocha	9	1	1
Iné údaje: Bez zápisu					
6080/6	14	Ostatná plocha	9	1	1
Iné údaje: Bez zápisu					
6080/8	11	Ostatná plocha	9	1	1
Iné údaje: Bez zápisu					
6080/12	1477	Zastavaná plocha a nádvorie	9	1	1
Iné údaje: Bez zápisu					
14931/7	1631	Ostatná plocha	9	1	1
Iné údaje: Bez zápisu					
14978/1	44760	Ostatná plocha	9	1	1
Iné údaje: Bez zápisu					
22367/2	360549	Vodná plocha	9	1	2
Iné údaje: Bez zápisu					
22367/4	131732	Vodná plocha	9	1	2
Iné údaje: Bez zápisu					

Legenda

Umiestnenie pozemku

1 Pozemok je umiestnený v zastavanom území obce

2 Pozemok je umiestnený mimo zastavaného územia obce

Spoločná nehnuteľnosť

1 Pozemok nie je spoločnou nehnuteľnosťou

Pôvodné katastrálne územie

1 Ovsiešte

9 parcela pred THM

ČASŤ B: VLASTNÍCI A INÉ OPRÁVNENÉ OSOBY Z PRÁVA K NEHNUTEĽNOSTI

Vlastník

Počet vlastníkov: 1

Poradové číslo	Titul, priezvisko, meno, rodné meno / Názov Miesto trvalého pobytu / Sídlo Dátum narodenia, rodné číslo / IČO / Iný identifikačný údaj	Spoluvlastnícky podiel
1	Slovenská republika, Dátum narodenia: - Titul nadobudnutia: Žiadosť 332/152/1990 - vz 34/1990, (LV pred THM č. 1283) Rozhodnutie Okresného úradu Bratislava, katastrálneho odboru č. 1/2015/ROEP Petržalka zo dňa 3.3.2015 Výmer IX-611-1951-3/128-5/4 - ROEP/11, § 48 ods. 1 zákona NR SR č. 364/2004 Z.z. o vodách v znení neskorších predpisov, Rozhodnutie Okresného úradu Bratislava, katastrálneho odboru č. C-70/14/ROEP/Petržalka zo dňa 28.10.2014 čd 2000/1962 dľa rozhodnutia MsNV v Bratislave č. Pôd.623/1962 z 3.9.1962, § 48 zákona NR SR č. 364/2004 Z.z. (PKV 1-499 pod B 1) verejný majetok, § 48 ods. 1 zákona NR SR č. 364/2004 Z.z. o vodách v znení neskorších predpisov, Rozhodnutie Okresného úradu Bratislava, katastrálneho odboru č. C-70/14/ROEP/Petržalka zo dňa 28.10.2014 (PKV 1-2 pod B 1) čd 2653/1963 dľa administratívnych dohôd z 28.4.1960 a 13.9.1963, § 48 ods. 1 zákona NR SR č. 364/2004 Z.z. o vodách v znení neskorších predpisov, Rozhodnutie Okresného úradu Bratislava, katastrálneho odboru č. C-224/14/ROEP/Petržalka zo dňa 31.10.2014 (PKV 2840 pod B 1) žiadosť o zápis č. 4573-303-1978 - vz 51/1978, (LV pred THM č. 1283) čd 7338/1950 dľa § 5 zákona č. 354/21 Sb., Rozhodnutie MP SR č. 2018/03-420/116, §48 zákona NR SR č. 364/2004 Z.z. (PKV 4 pod B 2) neknihovaný pozemok - § 48 zákona NR SR č. 364/2004 Z.z. (PKV 5 pod B 1) Rozhodnutia 9009/12-67 a HZ 12098/12 - vz 207/1970 žiadosť o zápis 10210-303/1984 - vz 271/1984, (LV pred THM č. 1959) žiadosť o zápis - vz 77/1989, (LV pred THM č. 1283) Žiadosť č.j. 12526-303/81, č.j. 7855/15-81 - vz 216/1981, (LV pred THM č. 1283) HZ- E-3078/1988-5/OH/DŽM - vz 92/1988, (LV pred THM č. 1283) žiadosť o zápis č. 7855/15/81 - vz 6/1982, (LV pred THM č. 1283) Iné údaje: Bez zápisu Poznámky: Bez zápisu	1/1

Správca

Počet správcov: 1

Poradové číslo	Titul, priezvisko, meno, rodné meno / Názov Miesto trvalého pobytu / Sídlo Dátum narodenia, rodné číslo / IČO / Iný identifikačný údaj	K nehnuteľnosti K vlastníkovi
2	SLOVENSKÝ VODOHOSPODÁRSKY PODNIK, štátny podnik, Martinská 49, Bratislava, PSČ 821 05, SR, IČO: 36022047 Titul nadobudnutia: Bez zápisu Iné údaje: K vlastníkovi por. č. 1 je pod por. č. 2 správa na všetky parcely tohoto listu vlastníctva Zmena obchodného mena a adresy spoločnosti, R-7191/2022 Poznámky: Bez zápisu	

Nájomca - Neevidovaní

Iná oprávnená osoba - Neevidovaní

Iné údaje - nepriradené

PKV 4 pre parcely reg. E KN 5329 5787 6057 6062; PKV 5 pre parcely reg. E KN 5624 6077; PKV 1-2 pre parcelu reg. E KN 1-1961; PKV 2840 pre parcelu reg. E KN 4829/3; PKV 1-499 pre parcely reg. E KN 1-1854/1 1-1854/2

ČASŤ C: ĽARCHY

K nehnuteľnosti K vlastníkovi	Obsah
-	Vecné bremeno podľa § 22 a nasl. zákona č.79/1957 Zb. o výrobe, rozvoje a spotrebe elektriny (elektrizačný zákon) v spojení s § 96 ods. 4 zákona č.251/2012 Z.z. o energetike a o zmene a doplnení niektorých zákonov v prospech spoločnosti Západoslvenská distribučná, a.s., IČO: 36361518, podľa geom. plánu č. 207-7/2015 (over.č. 2427/15) na pozemku reg. E-KN parc. č. 5700/6 týkajúce sa elektroenergetického zariadenia: 2x110 kV VVN linka č. V8895 na trase Matador - Lamač a linka č. V8827 na trase Podunajské Biskupice - Karlova Ves, Z-22619/15
-	Vecné bremeno podľa § 22 a nasl. zákona č.79/1957 Zb. o výrobe, rozvoje a spotrebe elektriny (elektrizačný zákon) v spojení s § 96 ods. 4 zákona č.251/2012 Z.z. o energetike a o zmene a doplnení niektorých zákonov v prospech spoločnosti Západoslvenská distribučná, a.s., IČO: 36361518, podľa geom. plánu č. 207-6/2015 (over.č. 2426/15) na pozemkoch reg. E-KN parc. č. 5320/2, 5320/5, 6080/2 týkajúce sa elektroenergetického zariadenia: 2x110 kV VVN linka č. V8826 na trase Podunajské Biskupice - Petržalka 1 a linka č. V8827 na trase Podunajské Biskupice - Karlova Ves, Z-22617/15
-	Vecné bremeno - v prospech Slovak Telekom, a.s., IČO: 35763469, podľa ustanovenia § 66 zákona č. 351/2011 Z.z. o elektronických komunikáciách, spočívajúce v práve oprávnenia zriaďovať a prevádzkovať verejné siete a stavať ich vedenia na cudzej nehnuteľnosti - pozemkoch reg. "E" KN parc.č. 5855/3, 6080/1, vstupovať v súvislosti so zriaďovaním, prevádzkovaním, opravami a údržbou vedení na nehnuteľnosti a vykonávať nevyhnutné úpravy pôdy a jej porastu, najmä odstraňovať a okliešňovať stromy a iné porasty ohrozujúce bezpečnosť a spoľahlivosť vedenia, ak to po predchádzajúcej výzve neurobil vlastník, alebo užívateľ pozemku, Z-6445/16
-	Vecné bremeno v zmysle znenia § 11 a § 43 Zákona č. 251/2012 Z.z. o energetike a o zmene niektorých zákonov sa k pozemkom registra E KN parc. č.5700/7 zriaďuje vecné bremeno zo zákona zodpovedajúce právu vstupu na uvedené pozemky v rozsahu nevyhnutnom na výkon povolenej činnosti a právu zriaďovať na uvedených pozemkoch elektrické vedenia a elektroenergetické zariadenie distribučnej sústavy, v súlade s GP č.148.42/2017 zo dňa 06.02.2018 (číslo ov.450/2018 zo dňa 08.03.2018) z dôvodu obmedzenia vlastníckeho práva k pozemkom vybudovaním elektroenergetických zariadení distribučnej sústavy v prospech Západoslvenská distribučná, a.s. IČO : 36361518 , Z-5966/2018
-	Vecné bremeno v zmysle § 66 ods. 1 písm. a) a ods. 2 zákona č. 351/2011 Z.z. o elektronických komunikáciách, v znení neskorších predpisov, v prospech spoločnosti Orange Slovensko a.s. (IČO 35697270), spočívajúce v práve zriaďovať a prevádzkovať verejné siete a stavať ich vedenia na pozemkoch registra E KN parc. č. 14978/1, 14931/7, 5866/1, podľa Z-19290/2018.
-	Vecné bremeno v zmysle § 66 ods. 1 písm. a) a ods. 2 zákona č. 351/2011 Z.z. o elektronických komunikáciách v znení neskorších predpisov, v prospech spoločnosti VNET a.s. (IČO 35845007), spočívajúce v práve zriaďovať a prevádzkovať verejné siete a stavať ich vedenia na pozemku registra E KN parc. č. 5855/1 v rozsahu vyznačenom v geometrickom pláne č. G1-2058/2019, Z-20970/2019
-	Vecné bremeno v zmysle § 66 ods. 1 písm. a) a ods. 2 zákona č. 351/2011 Z.z. o elektronických komunikáciách v znení neskorších predpisov, v prospech spoločnosti VNET a.s. (IČO 35845007), spočívajúce v práve zriaďovať a prevádzkovať verejné siete a stavať ich vedenia na pozemkoch registra E KN parc. č. 6080/2 v rozsahu vyznačenom v geometrickom pláne č. G1-2111/2019, Z-21044/2019
-	Vecné bremeno v zmysle § 66 ods. 1 písm. a) zákona č. 351/2011 Z.z. o elektronických komunikáciách v znení neskorších predpisov, v prospech spoločnosti Slovak Telekom a.s. (IČO 35763469), spočívajúce v práve zriaďovať a prevádzkovať verejné siete a stavať ich vedenia na pozemkoch registra E KN parc. č. 14978/1, 5866/1 v rozsahu vyznačenom v geometrickom pláne č. G1-1399/2020, Z-15943/2020
-	Vecné bremeno v zmysle § 66 ods. 1 písm. a) a ods. 2 zákona č. 351/2011 Z.z. o elektronických komunikáciách v prospech spoločnosti FibreNet, s.r.o., IČO: 36747572, spočívajúce v práve zriaďovať a prevádzkovať verejné siete a stavať ich vedenia na pozemku registra E KN parc. č. 5866/1, 14931/7 a 14931/17, podľa GP č. over. G1-69/2021, Z-3684/2021, pvz 4908/21
-	Vecné bremeno spočívajúce v povinnosti strpieť na pozemku reg. E KN parc.č 5866/1 (zaťažená nehnuteľnosť): a) uloženie inžinierskych sietí, podzemného elektrického vedenia, b) zriadenie, rozšírenie, uloženie, opravy, úpravy, revízie, modernizácie, rekonštrukcie a údržbu a akékoľvek iné stavebné úpravy oprávnenej stavby ("BA-Petržalka, Kočánkova, kábel L273, VNK"), c) strpieť v nevyhnutnej miere vstup a prechod peši, vjazd, prejazd, výjazd vozidlami a mechanizmami oprávneného z vecného bremena alebo ním určených osôb na zaťaženie nehnuteľnosť, za účelom užívania, vykonávania opráv, úprav, rekonštrukcie, modernizácie, revízie a údržby a akýchkoľvek iných stavebných úprav oprávnenej stavby v r o s p e c h Západoslvenská distribučná a.s., (IČO:36361518), podľa V-5268/2021 zo dňa 19.05.2021

Vlastník poradové číslo 1	Vecné bremeno podľa § 21 Zákon č. 452/2021 Z. z. o elektronických komunikáciách v prospech spoločnosti Slovak Telekom, a.s. v rozsahu podľa G1-426/2023 na parcelu registra "E" č. 5700/7, Z-6480/2023.
----------------------------------	---

Výpis je nepoužiteľný na právne úkony

Úrad geodézie, kartografie a katastra Slovenskej republiky

VÝPIS Z KATASTRA NEHNUTEĽNOSTÍ

Okres : 105 Bratislava V
Obec : 529460 Bratislava-Petržalka
Katastrálne územie : 804959 Petržalka

Dátum vyhotovenia : 17.5.2026
Čas vyhotovenia : 12:19:33
Údaje platné k : 15.5.2026 18:00:00

Výpis je nepoužiteľný na právne úkony
VÝPIS Z LISTU VLASTNÍCTVA č. 1283

ČASŤ A: MAJETKOVÁ PODSTATA

Parcely registra „C“ evidované na katastrálnej mape

Počet parcel: 82

Parcelné číslo	Výmera v m ²	Druh pozemku	Spôsob využívania pozemku	Druh chránenej nehnuteľnosti	Spoločná nehnuteľnosť	Umiestnenie pozemku	Druh právneho vzťahu
71	5017	Vodná plocha	11		1	1	
Iné údaje: Bez zápisu							
72	22943	Vodná plocha	11		1	1	
Iné údaje: Bez zápisu							
73	6700	Vodná plocha	11		1	1	
Iné údaje: Bez zápisu							
1112	7159	Vodná plocha	11		1	1	
Iné údaje: Bez zápisu							
1113	30129	Vodná plocha	11		1	1	
Iné údaje: Bez zápisu							
1114	10559	Vodná plocha	11		1	1	
Iné údaje: Bez zápisu							
1445/3	6527	Vodná plocha	11		1	1	
Iné údaje: Bez zápisu							
1445/4	407	Ostatná plocha	29		1	1	
Iné údaje: Bez zápisu							
1446	27988	Vodná plocha	11		1	1	
Iné údaje: Bez zápisu							
1447	7882	Vodná plocha	11		1	1	
Iné údaje: Bez zápisu							
1506/1	19610	Vodná plocha	11		1	1	
Iné údaje: Bez zápisu							
1506/2	66731	Vodná plocha	11		1	1	
Iné údaje: Bez zápisu							
4297/2	3530	Zastavaná plocha a nádvorie	22		1	1	
Iné údaje: Bez zápisu							
4301/8	214	Zastavaná plocha a nádvorie	25		1	1	
Iné údaje: Bez zápisu							
5089	561	Ostatná plocha	24		1	1	
Iné údaje: Bez zápisu							

5092/6	59	Ostatná plocha	24		1	2	
Iné údaje: Bez zápisu							
5092/7	176	Ostatná plocha	24		1	2	
Iné údaje: Bez zápisu							
5092/8	1471	Ostatná plocha	24		1	2	
Iné údaje: Bez zápisu							
5092/10	30490	Ostatná plocha	24	110, 502	1	2	
Iné údaje: Bez zápisu							
5092/15	43200	Ostatná plocha	24	110, 502	1	2	
Iné údaje: Bez zápisu							
5092/16	1041	Ostatná plocha	24	110, 502	1	2	
Iné údaje: Bez zápisu							
5136/5	18713	Zastavaná plocha a nádvorie	22	201	1	1	
Iné údaje: Bez zápisu							
5148/4	953	Ostatná plocha	29		1	1	
Iné údaje: Bez zápisu							
5192/5	628	Zastavaná plocha a nádvorie	25		1	1	
Iné údaje: Bez zápisu							
5193/3	50	Zastavaná plocha a nádvorie	25		1	1	
Iné údaje: Bez zápisu							
5194/2	356	Zastavaná plocha a nádvorie	22	201	1	1	
Iné údaje: Bez zápisu							
5195	1215	Ostatná plocha	29	201	1	1	
Iné údaje: Bez zápisu							
5202/2	837	Zastavaná plocha a nádvorie	22		1	1	
Iné údaje: Bez zápisu							
5225/2	6074	Vodná plocha	11	103, 108, 110	1	2	
Iné údaje: Bez zápisu							
5227/13	346140	Vodná plocha	11	108	1	2	
Iné údaje: Bez zápisu							
5347	1217	Ostatná plocha	24		1	1	
Iné údaje: Bez zápisu							
5348/3	397	Záhrada	4		1	1	
Iné údaje: Bez zápisu							
5348/5	100	Zastavaná plocha a nádvorie	16		1	1	
Iné údaje: Bez zápisu							
5348/7	400	Záhrada	4		1	1	
Iné údaje: Bez zápisu							
5348/8	73	Záhrada	4		1	1	
Iné údaje: Bez zápisu							
5348/9	85	Záhrada	4		1	1	

Iné údaje: Bez zápisu							
5512	496687	Vodná plocha	11	108	1	2	
Iné údaje: Bez zápisu							
5513/1	546927	Ostatná plocha	37	104, 108, 110	1	2	
Iné údaje: Bez zápisu							
5513/2	168	Zastavaná plocha a nádvorie	17	104, 108, 110	1	2	5
Právny vzťah k stavbe evidovanej na pozemku parcelné číslo 5513/2 je evidovaný na liste vlastníctva č. 5229.							
Iné údaje: Bez zápisu							
5513/3	357	Ostatná plocha	37	104, 108, 110	1	2	
Iné údaje: Bez zápisu							
5529	7630	Zastavaná plocha a nádvorie	22		1	1	
Iné údaje: Bez zápisu							
5533/1	47942	Ostatná plocha	34		1	1	
Iné údaje: Bez zápisu							
5533/2	198	Zastavaná plocha a nádvorie	25		1	1	
Iné údaje: Bez zápisu							
5533/3	399	Zastavaná plocha a nádvorie	16		1	1	
Iné údaje: Bez zápisu							
5533/4	330	Zastavaná plocha a nádvorie	16		1	1	
Iné údaje: Bez zápisu							
5533/5	221	Zastavaná plocha a nádvorie	25		1	1	
Iné údaje: Bez zápisu							
5533/6	64	Zastavaná plocha a nádvorie	25		1	1	
Iné údaje: Bez zápisu							
5533/7	43	Zastavaná plocha a nádvorie	25		1	1	
Iné údaje: Bez zápisu							
5533/8	73	Zastavaná plocha a nádvorie	25		1	1	
Iné údaje: Bez zápisu							
5534	117	Zastavaná plocha a nádvorie	17		1	1	
Iné údaje: Bez zápisu							
5536/1	46882	Ostatná plocha	24		1	1	
Iné údaje: Bez zápisu							
5536/2	70	Zastavaná plocha a nádvorie	25		1	1	
Iné údaje: Bez zápisu							
5544	88633	Vodná plocha	12	108	1	2	
Iné údaje: Bez zápisu							
5545	11163	Ostatná plocha	24	104, 108, 110	1	2	
Iné údaje: Bez zápisu							

5552	103606	Vodná plocha	11	108	1	2
Iné údaje: Bez zápisu						
5557/32	2596	Trvalý trávny porast	7		1	1
Iné údaje: Bez zápisu						
5564/6	7829	Ostatná plocha	24	103, 110	1	1
Iné údaje: Bez zápisu						
5565/6	17825	Vodná plocha	12	103, 110	1	1
Iné údaje: Bez zápisu						
5565/7	3207	Vodná plocha	12	103	1	1
Iné údaje: Bez zápisu						
5566/1	15469	Ostatná plocha	24	103, 110	1	1
Iné údaje: Bez zápisu						
5566/6	101	Zastavaná plocha a nádvorie	16		1	1
Právny vzťah k stavbe súpisné číslo 3688 evidovanej na pozemku parcelné číslo 5566/6 je evidovaný na liste vlastníctva č. 3837.						
Iné údaje: Bez zápisu						
5566/7	138	Zastavaná plocha a nádvorie	22		1	1
Iné údaje: Bez zápisu						
5566/31	222	Zastavaná plocha a nádvorie	22		1	1
Iné údaje: Bez zápisu						
5566/47	448	Ostatná plocha	37		1	1
Iné údaje: Bez zápisu						
5898/21	5668	Zastavaná plocha a nádvorie	25		1	2
Iné údaje: Bez zápisu						
5899/18	213	Ostatná plocha	24		1	2
Iné údaje: Bez zápisu						
5899/20	8256	Zastavaná plocha a nádvorie	25		1	2
Iné údaje: Bez zápisu						
5899/22	10077	Zastavaná plocha a nádvorie	25		1	2
Iné údaje: Bez zápisu						
5900/2	526	Zastavaná plocha a nádvorie	22		1	1
Iné údaje: Bez zápisu						
5916/2	439	Ostatná plocha	24		1	1
Iné údaje: Bez zápisu						
5930/4	65	Zastavaná plocha a nádvorie	25		1	2
Iné údaje: Bez zápisu						
5945/2	1407	Ostatná plocha	24	502	1	2
Iné údaje: Bez zápisu						
5945/10	2253	Ostatná plocha	24	502	1	2

Iné údaje: Bez zápisu						
5948/1	36014	Vodná plocha	12	502	1	2
Iné údaje: Bez zápisu						
5948/2	16966	Vodná plocha	12	502	1	2
Iné údaje: Bez zápisu						
5958/17	4513	Ostatná plocha	24	110, 502	1	2
Iné údaje: Bez zápisu						
6019/3	33	Ostatná plocha	24	110, 502	1	2
Iné údaje: Bez zápisu						
6024	2379	Ostatná plocha	24	110, 502	1	2
Iné údaje: Bez zápisu						
6029	3269	Vodná plocha	12	502	1	2
Iné údaje: Bez zápisu						
6036/3	6484	Vodná plocha	12	502	1	2
Iné údaje: Bez zápisu						
6037	9522	Vodná plocha	12	110, 502	1	2
Iné údaje: Bez zápisu						
6045	7214	Ostatná plocha	24	110, 502	1	2
Iné údaje: Bez zápisu						

Legenda

Spôsob využívania pozemku

- 4 Pozemok prevažne v zastavanom území obce alebo v záhradkárskej osade, na ktorom sa pestuje zelenina, ovocie, okrasná nížka a vysoká zeleň a iné poľnohospodárske plodiny
- 7 Pozemok lúky a pasienku trvalo porastený trávami alebo pozemok dočasne nevyužívaný pre trvalý trávny porast
- 11 Vodný tok (prírodný - rieka, potok; umelý - kanál, náhon a iné)
- 12 Vodná plocha (jazero, umelá vodná nádrž, odkryté podzemné vody - štrkovisko, bagrovisko a iné)
- 16 Pozemok, na ktorom je postavená nebytová budova označená súpisným číslom
- 17 Pozemok, na ktorom je postavená budova bez označenia súpisným číslom
- 22 Pozemok, na ktorom je postavená inžinierska stavba - cestná, miestna a účelová komunikácia, lesná cesta, poľná cesta, chodník, nekryté parkovisko a ich súčasti
- 24 Pozemok, na ktorom je postavená inžinierska stavba - prístav, plavebný kanál a komora, priehradá a iná ochranná hrádza, závlahová a melioračná sústava a jej súčasti
- 25 Pozemok, na ktorom je postavená ostatná inžinierska stavba a jej súčasti
- 29 Pozemok, na ktorom je okrasná záhrada, uličná a sídlisková zeleň, park a iná funkčná zeleň a lesný pozemok na rekreačné a poľovnícke využívanie
- 34 Pozemok, na ktorom je manipulačná a skladová plocha, objekt a stavba slúžiaca lesnému hospodárstvu
- 37 Pozemok, na ktorom sú skaly, svahy, rokliny, výmole, vysoké medze s krovím alebo kamením a iné plochy, ktoré neposkytujú trvalý úžitok

Druh chránenej nehnuteľnosti

- 103 Chránený areál
- 104 Prírodná rezervácia (národná prírodná rezervácia)
- 108 Chránené vtáčie územie
- 110 Územie európskeho významu
- 201 Nehnuteľná kultúrna pamiatka (národná kultúrna pamiatka)
- 502 Ochranné pásmo vodárenských zdrojov (I. - III. stupeň)

Spoločná nehnuteľnosť

- 1 Pozemok nie je spoločnou nehnuteľnosťou

Umiestnenie pozemku

- 1 Pozemok je umiestnený v zastavanom území obce
- 2 Pozemok je umiestnený mimo zastavaného územia obce

Druh právneho vzťahu

- 5 Vlastník pozemku nie je vlastníkom stavby postavenej na tomto pozemku

Stavby

Počet stavieb: 3

Súpisné číslo	Na pozemku parcelné číslo	Druh stavby	Popis stavby	Druh chránenej nehnuteľnosti	Umiestnenie stavby
2415	5533/3 5533/4	15	Sociálna a prevádzková budova		1
Iné údaje: Bez zápisu					
2907	5348/5	20	"Strážny dom" 49		1
Iné údaje: Bez zápisu					
3530	5534	18	Trafostanica		1
Iné údaje: Bez zápisu					

Legenda

Druh stavby

- 15 Administratívna budova
- 18 Budova technickej vybavenosti sídla (výmenníková stanica, budova na rozvod energií, čerpacia a prečerpávacia stanica, úpravňa vody, transformačná stanica a rozvodňa, budova vodojemu alebo čistiarne odpadových vôd a iné)
- 20 Iná budova

Umiestnenie stavby

- 1 Stavba postavená na zemskom povrchu

ČASŤ B: VLASTNÍCI A INÉ OPRÁVNENÉ OSOBY Z PRÁVA K NEHNUTEĽNOSTI

Vlastník

Počet vlastníkov: 1

Poradové číslo	Titul, priezvisko, meno, rodné meno / Názov Miesto trvalého pobytu / Sídlo Dátum narodenia, rodné číslo / IČO / Iný identifikačný údaj	Spoluvlastnícky podiel
1	<p>Slovenská republika, Dátum narodenia: -</p> <p>Titul nadobudnutia: Hz.E-3078/88-5/OH/DZM - VZ 92/88 Nz 2915/150-89 - VZ 75/89 Žiadosť č.j. 12526-303/81 - VZ 216/81 Žiadosť č.j. 7855/15-81 - VZ 216/81 Žiadosť o zápis 332/152-1990 - Vz 34/90 Žiadosť 4452/130-1993 + GP - VZ 103/93 Žiadosť o zápis (HZ č.1153/130-1993/PD z 31.1.1993,SM) - VZ 801/95 Podnet č.j.36/2000/R zo dňa 27.1.2000 - VZ 1141/00 Žiadosť o zápis zo dňa 26.2.2001 (GP 78/2000, zpm 5588, LV pred THM 1283, Pk vl.č.2741, 37, HZ) - VZ 1580/01 Žiadosť o zápis zo dňa 26.2.2001 (GP 81/2000, zpm 5591, LV pred THM 1283,) - VZ 1582/01 Žiadosť o zápis zo dňa 26.2.2001 (GP 72/2000, zpm 5579, LV pred THM 1283,) - VZ 2090/01 Žiadosť o zápis stavieb (List.č.12/01/09066,10315/NE-Fa64, Gp35724471-17/98, výpis z OR) - VZ 4854/01 Žiadosť o zápis zo dňa 31.8.2001 (HZ č.6214/152-1989, Pk.vl.č.12,13, GP 80/2000, zpm 5611) - VZ 5020/01 Kúpa V-3711/01 zo dňa 21.11.2001 Kúpa V-3347/2001 až V-3356/2001 a V-3908/2001 zo dňa 22.11.2001 - VZ 6593/2001 Žiadosť o zápis zo dňa 8.11.2001 (LV 1283 pred ZMVM, GP 74/2000, zpm 5578) - VZ 6834/01 Žiadosť o zápis zo dňa 19.12.2001 (Pk.vl.č.29, HZ 6214/152-1989-PD, Gp 83/2000) - VZ 1771/02 Uznesenie OS BA V, č.k.7C 123/99-66 zo dňa 2.4.2002 - VZ 2772/02 Žiadosť o zápis zo dňa 21.01.2004 (LV 922 pred ZMVM, GP 112/2003, zpm E 6182) - VZ 825/04 Žiadosť č.3140x/5137/2008 o zápis GP č.581/e/2006 zo dňa 4.2.2008, Z-3297/08 Zápis vlastníckeho práva k pozemku parcela č. 6043/4 podľa CZ 8973/2008/330-Kam zo dňa 29.05.2008, Z-7466/08 Potvrdenie 12/08/18213/VF2-Fa094, koľaudačné rozhodnutie č.Vod.4958/403-78 z 20.12.1978. Z-1969/09 Žiadosť č. CZ 2225/330/2011-Kam zo dňa 07.02.2011 - Z 2461/11; Zámenná zmluva V-22513/12 zo dňa 12.10.2012. Informácia z evidencie súpisných a orientačných čísel budov č. 6120/2023/RÚRaGIS-08/20530/Kr022 z 19.05.2023, Z-2010/2023</p>	1/1

Iné údaje: RO 669/93 - obnovenie parc.č.6080/25 pred ZMVM - VZ 171/93 Rozhodnutie OU BA V č.114/2000/R zo dňa 16.6.2000 Zápis prírodnej rezervácie Starý háj a jej ochranného pásma podľa Vyhlášky Krajského úradu životného prostredia v BA č.3/2005 z 15.2.2005 (Zn: ZPO/2005/23-BRS). - VZ 7958/05 Prírodná rezervácia sa nachádza len v časti parcely č. 5513- VZ 7958/05 Zápis GP 49/2006, ZPM 6801E na zameranie čerpacej stanice, podľa Z-1736/06. Žiadosť Štátnej ochrany prírody SR č. RCOP BA 357/2007 zo dňa 11.10.2007(časť pozemku parcely číslo 5564 o výmere 4432 m2, časť pozemku parcely číslo 5564 o výmere 3100 m2, časť pozemku parcely číslo 5565 o výmere 17313 m2 (podľa GP č.06/2010 E7669, pozemky parc.č.5564 a 5565 rozdelené na 5564/6,5564/7,5565/6 a 5565/7) časť pozemkov parcely číslo 5566/1,5566/23,5566/24,5566/25 (zápis GP č.30/09) o výmere 20743 m2 - chránený areál-Chorvátske rameno), (časť pozemku parcely číslo 5513 o výmere 189130 m2, časť pozemku parcely číslo 5513 o výmere 107197 m2, pozemok parcely číslo 5545 - prírodná rezervácia-Starý háj), R-1344/07 Rozhodnutie Minist.kultúry SR č.MK-2551/2008-51/16535 právoplatné dňa 13.5.2009. Z-7256/09 Zápis GP č.30/09 na vymedzenie rozsahu duplicitného vlastníctva, X-285/06 Rozhodnutie SK pre hl.m. SR X-285/06-II zo dňa 07.07.2009 Žiadosť o zápis pozemku - GP 37/2009 na oddel.pozemku vlast. parc.č.5948/1. Z-1882/10 Rozhodnutie SK pre hl.mesto SR X-1314/09 zo dňa 07.06.2010 Zmena spôsobu užívania pozemku, R-2710/10 - VZ 10572/10 GP č. 69/2006, č. over. 1287/07 na zameranie bunkru p.č. 5513/2 a oddelenie parciel č. 5513/1, 5513/3, Z-13983/11 Vyhláška Krajského úradu životného prostredia v Bratislave č. 1/2012 z 13.1.2012, R-1584/2012 - PVZ 5287/12 Zápis chráneného vtáčieho územia Dunajské Luhy podľa vyhlášky MŽP SR č. 440/2008 Z.z. v znení neskorších predpisov, Z-19065/14 Ochranné pásmo vodárenských zdrojov (I-III.stupeň) podľa rozhodnutia č. OU-BA-OSZP2-2018/071810-GGL zo dňa 24.07.2018, Z-1113/18 Protokol o vykonaní neformálnej zmeny X-139/18. Rozhodnutie o oprave chyby v katastrálnom operáte X-108/2019 (ZPMZ E-8413, C-KN p.č. 5227/13) Zápis GP č.33/2023 (č.o.G1-760/2023) - R-2455/2023 zápis GP č.55/2025, úradne overený pod č. G1-1131/2025, R-2802/2025
Poznámky: Bez zápisu

Správca

Počet správcov: 1

Poradové číslo	Titul, priezvisko, meno, rodné meno / Názov Miesto trvalého pobytu / Sídlo Dátum narodenia, rodné číslo / IČO / Iný identifikačný údaj	K nehnuteľnosti K vlastníkovi
2	Slovenský vodohospodársky podnik, štátny podnik, Martinská 49, Bratislava, PSČ 821 05, SR, IČO: 36022047 Titul nadobudnutia: Bez zápisu Iné údaje: Žiadosť o zápis zmeny názvu zo dňa 27.10.1997 - VZ 7549/06 K vlastníkovi č.1 je správa ku všetkým nehnuteľnostiam Evidenčná zmena, R-2555/2023 Poznámky: Bez zápisu	

Nájomca - Neevidovaní

Iná oprávnená osoba - Neevidovaní

Iné údaje - nepriradené

Zbytok parcely c.6080/1 zabraty do cesty 5290/5 - VZ 80/88

Parc. 6079/5,6, 6078/5,6 v uzivani org.

Stav právny p.c.3375,6079/2,6079/4,5989/2,5403/2,5403/7,5403/3,6038,5780/13,290/3,1515/2,6080/1,6080/2,6080/3, 5711/7,5711/18,4833/3,5811/2,5403/17,6080/25 nie je v súlade so stavom užívania.- VZ 882/90, pol.VZ 7572/08

Stav právny parc.č.5269/10 nie je v súlade so stavom užívania zameranom pri ZMVM - VZ 871/90 (viď. LV 1715)

Zápis územia európskeho významu Bratislavské luhy podľa Nariadenia vlády SR č. 451/2023 Z.z., R-3398/2025

ČASŤ C: ĎARCHY

K nehnuteľnosti K vlastníkovi	Obsah
Vlastník poradové číslo 1	Vecné bremeno v práve umiestnenia pilierov mosta na parc.č.5227/13 v zmysle geometrického plánu č.5/03 v prospech správcu mosta v zmysle zmluvy zo dňa 5.12.2003 podľa V-334/04 zo dňa 6.04.2004 - VZ 2366/04 (VZ 6536/19)

Vlastník poradové číslo 1	Vecné bremeno - povinnosť strpieť uplatňovanie práv prevádzkovateľa produktovodu SLOVNAFT, a.s. v rozsahu podľa geometrického plánu č.183/07, v súlade s § 10 zákona NRSR č.656/2004 Z.z. o energetike. - Vz 935/08
Vlastník poradové číslo 1	Vecné bremeno - právo prechodu a prejazdu cez pozemok parc.č.5529 na pozemky parc.č.5531/1, 5531/2, 5531/3, 5531/4, 5531/6, 5531/7, 5531/8, 5531/9, 5531/10, 5531/11, 5531/12, 5531/13 podľa zmluvy V-6641/09 zo dňa 15.04.2009
Vlastník poradové číslo 1	Vecné bremeno spočívajúce v povinnosti vlastníka nehnuteľnosti pozemku reg. C KN parc.č.1506/1, 1506/2 strpieť na zaťaženej nehnuteľnosti v rozsahu GP č.42/2011, č.over.858/2011 - vybudované premostenie v rozsahu dokumentácie odsúhlasenej povinným a v súlade so zákonom č.364/2004 Z.z. o vodách v znení neskorších predpisov, vstup, prechod a prejazd peši, motorovými a nemotorovými dopravnými prostriedkami, strojmi a mechanizmami za tým účelom, -užívanie, prevádzkovanie, údržbu, opravu, úpravu, rekonštrukciu, modernizácie a akékoľvek iné stavebné úpravy inž.sietí a ich odstránenie a vstup, prechod a prejazd peši, motorovými a nemotorovými dopravnými prostriedkami, strojmi a mechanizmami za tým účelom, -prechod a prejazd, vstup a vjazd motorovými a nemotorovými dopr.prostriedkami, strojmi a mechanizmami cez premostenie na zaťažených nehnuteľnostiach v prospech SI REAL, s.r.o., IČO: 36292788 podľa V-31966/11 zo dňa 17.05.2012
Vlastník poradové číslo 1	Vecné bremeno podľa § 22 a nasl. Zákona č.79/1957 Zb. o výrobe, rozvoje a spotrebe elektriny (elektrizačný zákon) v spojení s § 96 ods. 4 zákona č. 251/2012 Z.z. o energetike a o zmene a doplnení niektorých zákonov v prospech spoločnosti ZSE Distribúcia, a.s., IČO: 36 361 518, so sídlom Čulenova 6, 816 47 Bratislava podľa geometrického plánu č. 35 735 325 - 194-2/2011 na pozemku s parcelným číslom 73, 1113, 1114, 1446, 1447 týkajúce sa elektroenergetického zariadenia 1x110 kV vedenie č.8816 na trase RZ Ovsie - RZ Petržalka I, Z-20746/12
Vlastník poradové číslo 1	Vecné bremeno podľa § 22 a nasl. Zákona č.79/1957 Zb. o výrobe, rozvoje a spotrebe elektriny (elektrizačný zákon) v spojení s § 96 ods. 4 zákona č. 251/2012 Z.z. o energetike a o zmene a doplnení niektorých zákonov v prospech spoločnosti ZSE Distribúcia, a.s. (IČO: 36 361 518), podľa geometrického plánu č.194-1/2011 na pozemku reg. C KN parc.č.5227, týkajúce sa elektroenergetického zariadenia: 1x110 kV vedenie č.V8815 na trase RZ Čulenova - RZ Ovsie. Z-19157/12
Vlastník poradové číslo 1	Vecné bremeno in rem - spočívajúce v práve prechodu chodcov pešo a vjazdu, prejazdu a výjazdu akýmkoľvek motorovým vozidlom na pozemok reg. C-KN parc.č. 5566/47 v prospech každého vlastníka pozemkov reg. C-KN parc.č. 2654/5, 2655/2, 2656/2, 2656/3, 5566/24, 5566/37, stavba Poliklinika so s.č. 3776 na parc.č. 2654/5 podľa V-2590/15 zo dňa 27.02.2015
Vlastník poradové číslo 1	Vecné bremeno podľa § 22 a nasl. zákona č.79/1957 Zb. o výrobe, rozvoje a spotrebe elektriny (elektrizačný zákon) v spojení s § 96 ods. 4 zákona č.251/2012 Z.z. o energetike a o zmene a doplnení niektorých zákonov v prospech spoločnosti Západoslovenská distribučná, a.s., IČO: 36361518, podľa geom. plánu č. 207-7/2015 (over.č. 2427/15) na pozemku reg. C-KN parc. č. 5899/20 týkajúce sa elektroenergetického zariadenia: 2x110 kV VVN linka č. V8895 na trase Matador - Lamač a linka č. V8827 na trase Podunajské Biskupice - Karlova Ves, Z-22619/15
Vlastník poradové číslo 1	Vecné bremeno podľa § 22 a nasl. zákona č.79/1957 Zb. o výrobe, rozvoje a spotrebe elektriny (elektrizačný zákon) v spojení s § 96 ods. 4 zákona č.251/2012 Z.z. o energetike a o zmene a doplnení niektorých zákonov v prospech spoločnosti Západoslovenská distribučná, a.s., IČO: 36361518, podľa geom. plánu č. 207-6/2015 (over.č. 2426/15) na pozemkoch reg. C-KN parc. č. 1506/1, 1506/2, 5513/1, 5513/2, 5513/3, 5529, 5536/1, 5544, 5545, 5552, 5557/32 týkajúce sa elektroenergetického zariadenia: 2x110 kV VVN linka č. V8826 na trase Podunajské Biskupice - Petržalka 1 a linka č. V8827 na trase Podunajské Biskupice - Karlova Ves, Z-22617/15
Vlastník poradové číslo 1	Vecné bremeno - spočívajúceho v povinnosti strpieť na zaťažených nehnuteľnostiach pozemkoch registra C KN parc. č. 5194/2, 5195, a) zriadenie a uloženie elektroenergetických zariadení, b) užívanie, prevádzkovanie, údržbu, opravy, úpravy, rekonštrukcie, modernizácie a akékoľvek iné stavebné úpravy plánovanej stavby a jej odstránenie, vstup a prechod peši, v rozsahu podľa geometrického plánu č. 1/2016 (č. overenia 29/2016), v prospech Západoslovenská distribučná, a.s. (IČO 36361518), podľa V-24982/16 zo dňa 28.11.2016.
Vlastník poradové číslo 1	Vecné bremeno v zmysle znenia § 11 a § 43 Zákona č. 251/2012 Z.z. o energetike a o zmene niektorých zákonov sa k pozemku registra C KN parc. č. 5899/22 zriaďuje vecné bremeno zo zákona zodpovedajúce právu vstupu na uvedené pozemky v rozsahu nevyhnutnom na výkon povolenej činnosti a právu zriaďovať na uvedených pozemkoch elektrické vedenia a elektroenergetické zariadenie distribučnej sústavy, v súlade s GP č.148.42/2017 zo dňa 06.02.2018 (číslo ov.450/2018 zo dňa 08.03.2018) z dôvodu obmedzenia vlastníckeho práva k pozemkom vybudovaním elektroenergetických zariadení distribučnej sústavy v prospech Západoslovenská distribučná, a.s. IČO : 36361518 , Z-5966/2018

Vlastník poradové číslo 1	Vecné bremeno podľa § 66 ods.2 a ods.1 zákona č.351/2011 Z. z. o elektronických komunikáciách na pozemok registra C KN parc. č. 1445/4 - povinnosť vlastníka pozemku strpieť právo spoločnosti Orange Slovensko, a.s., (IČO: 35697270) ako oprávneného z vecného bremena zriaďovať a prevádzkovať verejné siete a stavať ich vedenia na dotknutých nehnuteľnostiach podľa Z-1970/2019.
Vlastník poradové číslo 1	Vecné bremeno v zmysle § 66 ods. 1 písm. a) a ods. 2 zákona č. 351/2011 Z.z. o elektronických komunikáciách v znení neskorších predpisov, v prospech spoločnosti VNET a.s. (IČO 35845007), spočívajúce v práve zriaďovať a prevádzkovať verejné siete a stavať ich vedenia na pozemku registra C KN parc. č. 71 v rozsahu vyznačenom v geometrickom pláne č. G1-2058/2019, Z-20970/2019
Vlastník poradové číslo 1	Vecné bremeno v zmysle § 66 ods. 1 písm. a) a ods. 2 zákona č. 351/2011 Z.z. o elektronických komunikáciách v znení neskorších predpisov, v prospech spoločnosti VNET a.s. (IČO 35845007), spočívajúce v práve zriaďovať a prevádzkovať verejné siete a stavať ich vedenia na pozemkoch registra C KN parc. č. 1506/2, 1506/1 v rozsahu vyznačenom v geometrickom pláne č. G1-2111/2019, Z-21044/2019
Vlastník poradové číslo 1	Vecné bremeno v zmysle § 66 ods. 1 písm. a) a ods. 2 zákona č. 351/2011 Z.z. o elektronických komunikáciách v prospech spoločnosti FibreNet, s.r.o., IČO: 36747572, spočívajúce v práve zriaďovať a prevádzkovať verejné siete a stavať ich vedenia na pozemku registra C KN parc. č. 5136/5, podľa GP č. over. G1-69/2021, Z-3684/2021 pvz 4908/21
Vlastník poradové číslo 1	Vecné bremeno podľa § 21 Zákon č. 452/2021 Z. z. o elektronických komunikáciách v prospech spoločnosti Slovak Telekom, a.s. v rozsahu podľa G1-426/2023 na parcelu registra "C" č. 5899/22, Z-6480/2023.
Vlastník poradové číslo 1	Vecné bremeno pôsobiaceho in personam, spočívajúceho v práve umiestnenia, uloženia, užívania, prevádzkovania, opravy, údržby, rekonštrukcie, modernizácie, resp. iné stavebné úpravy elektroenergetického zariadenia, vrátane práva vstupu a prechodu peši, vjazdu, prejazdu, výjazdu vozidlami, mechanizmami v súvislosti s užívaním, prevádzkovaním, opravou, údržbou, rekonštrukciou, modernizáciou, resp. inými stavebnými úpravami elektroenergetického zariadenia na pozemku registra C KN parc. č. 73, 1114 v rozsahu GP G1-1767/2023 v p r o s p e c h: Západoslovenská distribučná, a.s., IČO 36361518, podľa V-21244/2025 zo 16.10.2025.

Výpis je nepoužiteľný na právne úkony