

MINISTERSTVO SPRAVODLIVOSTI SLOVENSKEJ REPUBLIKY



OBCHODNÝ REGISTER NA INTERNETE



Slovensky | English

Výpis z Obchodného registra Mestského súdu Bratislava III















Tento výpis má len informatívny charakter a nie je použiteľný pre právne úkony!

Zobraziť na novej verzii portálu

Oddiel: Sa

Vložka číslo: 1575/B

Obchodné meno:	METRO Bratislava a.s.	(od: 20.11.1997)
Sídlo:	Primaciálne nám. 1 Bratislava 811 01	(od: 20.11.1997)
IČO:	35 732 881	(od: 20.11.1997)
Deň zápisu:	20.11.1997	(od: 20.11.1997)
Právna forma:	Akciová spoločnosť	(od: 20.11.1997)
Predmet podnikania (činnosti):	projektový manažment v rozsahu voľných živností	(od: 18.07.2025)
	kúpa tovaru za účelom jeho predaja iným prevádzkovateľom živností - veľkoobchod	(od: 20.11.1997)
	kúpa tovaru za účelom jeho predaja konečnému spotrebiteľovi - maloobchod	(od: 20.11.1997)
	sprostredkovateľská činnosť	(od: 20.11.1997)
	dopravné stavby - pozemné a miestne komunikácie, koľajová doprava	(od: 20.11.1997)
	vykonávanie komplexnej projektovej činnosti, najmä na vypracovávanie návrhov a dokumentácie umiestňovania stavieb a ich zmien vrátane ich vnútorného vybavenia a exteriéru, ako aj rekonštrukcií a modernizácií budov a obnovy stavebných pamiatok	(od: 18.07.2006)
	inžinierska činnosť, stavebné cenárstvo, projektovanie a konštruovanie elektrických zariadení	(od: 25.03.2021)
	činnosť stavebného dozoru – dopravné stavby	(od: 25.03.2021)
	činnosť stavebného dozoru - pozemné stavby	(od: 25.03.2021)
	uskutočňovanie inžinierskych stavieb a ich zmien	(od: 25.03.2021)
	uskutočňovanie pozemných stavieb a ich zmien	(od: 25.03.2021)
	správa a údržba bytového a nebytového fondu v rozsahu voľnej živnosti	(od: 25.03.2021)
	poskytovanie služieb v poľnohospodárstve a záhradníctve v rozsahu voľnej živnosti	(od: 25.03.2021)
	čistiace a upratovacie služby	(od: 25.03.2021)
	reklamné a marketingové služby, prieskum trhu a verejnej mienky	(od: 25.03.2021)
	vykonávanie mimoškolskej vzdelávacej činnosti	(od: 25.03.2021)
	prípravné práce k realizácii stavby	(od: 25.03.2021)
	dokončovacie stavebné práce pri realizácii exteriérov a interiérov	(od: 25.03.2021)
	činnosť podnikateľských, organizačných a ekonomických poradcov	(od: 25.03.2021)
	verejné obstarávanie	(od: 23.02.2023)
	technické testovanie a analýzy	(od: 18.07.2025)
	činnosť autorizovaného architekta podľa § 4 zákona SNR č. 138/1992 Zb. o autorizovaných architektoch a autorizovaných stavebných inžinieroch v znení neskorších predpisov	(od: 18.07.2025)

	činnosť autorizovaného inžiniera podľa § 5 zákona SNR č. 138/1992 Zb. o autorizovaných architektoch a autorizovaných stavebných inžinieroch v znení neskorších predpisov	(od: 18.07.2025)
	prenájom nehnuteľnosti spojený s poskytovaním iných než základných služieb spojených s prenájomom	(od: 18.07.2025)
Štatutárny orgán:	predstavenstvo	(od: 20.11.1997)
	Ing. <u>Zuzana Kolman Šebestová</u> - Predseda predstavenstva Tupolevova 10 Bratislava - mestská časť Petržalka 851 01 Vznik funkcie: 16.12.2022  	(od: 23.02.2023)
	PhDr. <u>Boris Tahy</u> - Člen predstavenstva Pave Vukoviča 562/7 Bratislava - mestská časť Jarovce 851 10 Vznik funkcie: 28.03.2023  	(od: 19.07.2023)
	Ing. arch. <u>Ľubica Dubeňová</u> - Člen predstavenstva Kolísková 8 Bratislava - mestská časť Karlova Ves 841 05 Vznik funkcie: 15.08.2023  	(od: 27.09.2023)
Konanie menom spoločnosti:	Vo všetkých veciach zaväzujúcich spoločnosť sú oprávnení konať a podpisovať všetci členovia predstavenstva, pričom na uzavretie právneho úkonu v mene spoločnosti je potrebný podpis predsedu predstavenstva /alebo ním písomne povereného člena predstavenstva/ a jedného člena predstavenstva, ak nie je v stanovách uvedené inak.	(od: 27.09.2023)
Dozorná rada:	JUDr. <u>Petra Hudáková</u> Vretenová 16 Bratislava - mestská časť Karlova Ves 841 04 Vznik funkcie: 16.12.2022  	(od: 23.02.2023)
	JUDr. <u>Mgr. Jozef Uhler</u> Zeleninová 25 Bratislava - mestská časť Jarovce 851 10 Vznik funkcie: 16.12.2022  	(od: 23.02.2023)
	Mgr. <u>Lenka Jakubčová</u> Ševčenkova 1 Bratislava - mestská časť Petržalka 851 01 Vznik funkcie: 16.12.2022  	(od: 23.02.2023)
	Mgr. <u>Martin Vlačíky</u> , PhD. Bellova 52 Bratislava - mestská časť Nové Mesto 831 01 Vznik funkcie: 23.05.2024  	(od: 15.08.2024)
Výška základného imania:	15 243 200 EUR Rozsah splatenia: 15 243 200 EUR	(od: 27.02.2009)
Akcie:	Počet: 100 Druh: kmeňové Podoba: listinné Forma: akcie na meno Menovitá hodnota: 152 432 EUR	(od: 27.02.2009)
Ďalšie právne skutočnosti:	Notárska zápisnica Nz 345/97 zo dňa 4.9.1997 a Nz 455/97 zo dňa 18.11.1997 o založení spoločnosti a stanov spoločnosti s dodatkom č.1 v zmysle zák.č.513/91 Zb. Starý spis: Sa 2165	(od: 20.11.1997)
	Rozhodnutie valného zhromaždenia zo dňa 2.9.1998, ktorého priebeh bol osvedčený do notárskej zápisnice Nz 362/98 o znížení základného imania z 100.000.000,- Sk na 91.400.000,-Sk o 8.600.000,-Sk znížením menovitej hodnoty akcií z 500.000,-Sk na 457.000,-Sk za akciu.	(od: 18.03.1999)
	Zmena stanov schválená valným zhromaždením dňa 26.2.1999, priebeh ktorého bol osvedčený do notárskej zápisnice Nz 66/99.	(od: 22.03.1999)
	Zmena stanov odsúhlasená na mimoriadnom valnom zhromaždení dňa 25.11.1999, priebeh osvedčený notárskou zápisnicou Nz 192/99 spísaná notárkou JUDr. Jarmilou Kováčovou.	(od: 07.12.1999)
	Na valnom zhromaždení konanom dňa 31.7.2000, priebeh ktorého osvedčuje notárska zápisnica Nz 189/2000 schválené personálne zmeny v orgánoch spoločnosti a zmena stanov spoločnosti.	(od: 09.02.2001)
	Zvýšenie základného imania a zmena stanov spoločnosti schválené na mimoriadnom valnom zhromaždení konanom dňa 15.12.2000, priebeh ktorého osvedčuje notárska zápisnica Nz 199/2000.	(od: 12.02.2001)

Na mimoriadnom valnom zhromaždení dňa 15.8.01, ktoré- ho konanie bolo osvedčené v notárskej zápisnici Nz 199/ 01 napísanej dňa 15.8.01 notárom Judr. Kováčovou bola schválená zmena stanov a zmena v dozornej rade.	(od: 21.08.2001)
Notárska zápisnica Nz 420/02 zo dňa 14.10.2002 osvedčujúca priebeh riadneho valného zhromaždenia, na ktorom bolo schválené odvolanie a voľba člena predstavenstva odvolanie a voľba člena dozornej rady. Notárska zápisnica N 475/02 zo dňa 13.11.2002, na ktorom bolo schválené odvolanie člena predstavenstva voľba člena predstavenstva a určenie predsedu predstavenstva.	(od: 09.12.2002)
Rozhodnutie riadneho valného zhromaždenia zo dňa 14. októbra 2002, ktorého priebeh bol osvedčený do notárskej zápisnice NZ 420/02 a rozhodnutie mimoriadneho valného zhromaždenia zo dňa 13. novembra 2002, ktorého priebeh bol osvedčený do notárskej zápisnice NZ 475/02 o zvýšení základného imania z 357 438 600 na 459 215 100,- Sk.	(od: 19.02.2003)
Notárska zápisnica N 31/03, Nz 35398/03 spísaná notárom JUDr. Valovou osvedčujúca priebeh mimoriadneho valného zhromaždenia dňa 28.4.2003 na ktorom bolo rozhodnuté o zmene stanov, zmene v orgánoch spoločnosti. Funkcia členov dozornej rady D. Romana, Ing. B. Dobrotku, Ing. A. Bratha, Ing. J. Žatka, Ing. P. Čecha, Ing. E. Huska, Ing. G. Vegha a Ing. J. Mičku, CSc. sa končí dňom 28.4.2003.	(od: 04.06.2003)
Zápisnica z valného zhromaždenia - 27. 4. 2004.	(od: 19.05.2004)
Zápisnica z valného zhromaždenia zo dňa 20.06.2006 vo forme notárskej zápisnice č. N 41/2006, Nz 24372/2006.	(od: 18.07.2006)
Zápisnica z mimoriadneho valného zhromaždenia spoločnosti zo dňa 06.03.2007 - odvolanie a menovanie členov predstavenstva a dozornej rady.	(od: 20.03.2007)
Zápisnica z valného zhromaždenia zo dňa 19.3.2009.	(od: 27.03.2009)
Zápisnica z valného zhromaždenia zo dňa 25.06.2009.	(od: 04.07.2009)
Zápisnica z valného zhromaždenia zo dňa 10.12.2009.	(od: 20.01.2010)
Zápisnica z mimoriadneho valného zhromaždenia konaného dňa 29.06.2011 spísaná vo forme notárskej zápisnice N 273/2011 Nz 24645/2011 dňa 04.07.2011.	(od: 19.07.2011)
Zápisnica z rozhodnutia per rollam zo dňa 18.04.2012.	(od: 10.05.2012)
Zápisnica z valného zhromaždenia konaného dňa 24.06.2014.	(od: 27.08.2014)
Notárska zápisnica č. N 995/2015, Nz 24807/2015, NCRIs 25343/2015 zo dňa 15.07.2015, osvedčujúca priebeh riadneho valného zhromaždenia konaného dňa 22.06.2015.	(od: 06.10.2015)
Zápisnica z mimoriadneho valného zhromaždenia zo dňa 06.11.2015	(od: 26.11.2015)

Dátum aktualizácie údajov: 07.05.2026

Dátum výpisu: 09.05.2026

Aktuálne zmeny | Elektronické služby Obchodného registra | Vyhľadávanie podnikov v EÚ

Vyhľadávanie podľa : obchodného mena | identifikačného čísla
sídla | spisovej značky | priezviska a mena osobyO obchodnom registri SR | Návod na používanie ORI | Kontakty na registrové súdy
Aktuality a oznamy

MINISTERSTVO SPRAVODLIVOSTI SLOVENSKEJ REPUBLIKY



OBCHODNÝ REGISTER

NA INTERNETE



Slovensky | English

Výpis z Obchodného registra Mestského súdu Bratislava III

Tento výpis má len informatívny charakter a nie je použiteľný pre právne úkony!

Zobraziť na novej verzii portálu

Oddiel: Sro

Vložka číslo: 130816/B

Obchodné meno:	South City W, s.r.o.	(od: 21.08.2018)
Sídlo:	Poštová 3 Bratislava - mestská časť Staré Mesto 811 06	(od: 02.10.2024)
IČO:	51 914 603	(od: 21.08.2018)
Deň zápisu:	21.08.2018	(od: 21.08.2018)
Právna forma:	Spoločnosť s ručením obmedzeným	(od: 21.08.2018)
Predmet podnikania (činnosti):	Kúpa tovaru na účely jeho predaja ďalším prevádzkovateľom živnosti (veľkoobchod)	(od: 21.08.2018)
	Kúpa tovaru na účely jeho predaja konečnému spotrebiteľovi (maloobchod)	(od: 21.08.2018)
	Sprostredkovateľská činnosť v rozsahu voľnej živnosti	(od: 21.08.2018)
	Prenájom nehnuteľnosti spojený s poskytovaním iných než základných služieb spojených s prenájmom - obstarávateľská činnosť	(od: 21.08.2018)
	Podnikateľské poradenstvo v rozsahu voľnej živnosti	(od: 21.08.2018)
	Prieskum trhu a verejnej mienky	(od: 21.08.2018)
	Reklamná, propagačná a inzertná činnosť	(od: 21.08.2018)
	Marketing	(od: 21.08.2018)
	Činnosť ekonomických a účtovných poradcov	(od: 21.08.2018)
Spoločníci:	Cresco Capital, a.s. IČO: 53 042 468 Poštová 7263/3 Bratislava - mestská časť Staré Mesto 811 06 	(od: 07.04.2021)
	KPC, a.s. IČO: 53 042 514 Krčméryho 19 Bratislava - mestská časť Staré Mesto 811 04 	(od: 07.04.2021)
Výška vkladu každého spoločníka:	Cresco Capital, a.s. Vklad: 5 945 247 EUR Splatené: 5 945 247 EUR Záložné právo na obchodný podiel spoločníka Číslo záložnej zmluvy: S01203/2020 Dátum uzavretia záložnej zmluvy: 16. 9. 2021 Záložný veriteľ: Tatra banka, a.s. IČO: 00 686 930 Hodžovo námestie 3 Bratislava - mestská časť Staré Mesto 811 01	(od: 29.09.2021)
	KPC, a.s. Vklad: 660 583 EUR Splatené: 660 583 EUR Záložné právo na obchodný podiel spoločníka Číslo záložnej zmluvy: S01203/2020 Dátum uzavretia záložnej zmluvy: 16. 9. 2021 Záložný veriteľ: Tatra banka, a.s. IČO: 00 686 930 Hodžovo námestie 3 Bratislava - mestská časť Staré Mesto 811 01	(od: 29.09.2021)
Štatutárny orgán:	konatelia	(od: 21.08.2018)

Ing. <u>Štefan Beleš</u> Na Baránku 4529/1 Bratislava - mestská časť Staré Mesto 811 04 Vznik funkcie: 21.08.2018  		(od: 02.10.2024)
Mgr. <u>Ján Krnáč</u> Krčméryho 19 Bratislava - mestská časť Staré Mesto 811 04 Vznik funkcie: 21.08.2018  		(od: 02.10.2024)
Konanie menom spoločnosti:	Konateľ je oprávnený konať v mene spoločnosti samostatne.	(od: 02.10.2024)
Výška základného imania:	6 605 830 EUR Rozsah splatenia: 6 605 830 EUR	(od: 07.04.2021)
Ďalšie právne skutočnosti:	Obchodná spoločnosť vznikla rozdelením spoločnosti South City Retail Park A1 s.r.o., Poštová 3, 811 06 Bratislava, IČO: 47 239 859 zrušenej bez likvidácie na základe schváleného projektu rozdelenia vo forme notárskej zápisnice N 241/2018, Nz 22114/2018, NCRIs 22533/2018 zo dňa 4.7.2018. Spoločenská zmluva zo dňa 4.7.2018 v súlade s ust. §§ 57, 105 – 153 zák. č. 513/1991 Zb. Obchodný zákonník.	(od: 21.08.2018)
Zlúčenie, splnutie, rozdelenie spoločnosti:	Spoločnosť vznikla v dôsledku rozdelenia	(od: 21.08.2018)
Právny predchodca:	Spoločnosť zapísaná v dôsledku rozdelenia South City Retail Park A1 s.r.o. IČO: 47 239 859 Poštová 3 Bratislava 811 06	(od: 21.08.2018)
Zúčastnená spoločnosť:	Spoločnosť zapísaná v dôsledku odštiepenia Stonefell SK s.r.o. IČO: 36 794 929 Poštová 7263/3 Bratislava - mestská časť Staré Mesto 811 06	(od: 13.03.2025)
Dátum aktualizácie údajov:	07.05.2026	
Dátum výpisu:	09.05.2026	

Aktuálne zmeny | Elektronické služby Obchodného registra | Vyhľadávanie podnikov v EÚ

Vyhľadávanie podľa : obchodného mena | identifikačného čísla
sídla | spisovej značky | priezviska a mena osoby

O obchodnom registri SR | Návod na používanie ORI | Kontakty na registrové súdy
Aktuality a oznamy

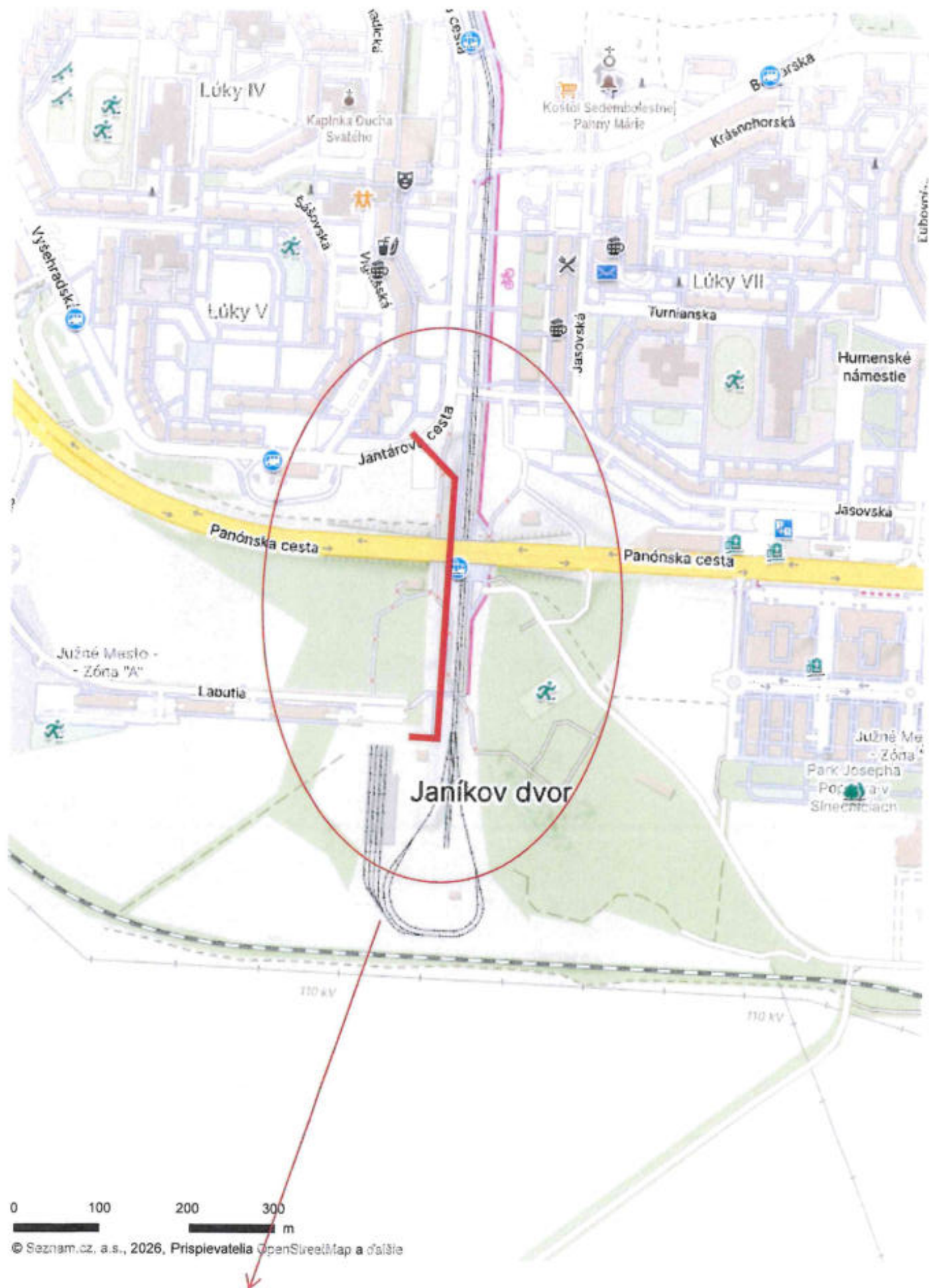
VB podľa GP č.50/2026
vlastník pozemkov :
HLMSR BA

VB podľa GP č.50/2026
vlastník pozemku: METRO
Bratislava, a.s.


VB podľa GP č.50/2026
vlastník pozemku: South
City W, s.r.o.

VB podľa GP č.50/2026
vlastník pozemkov:
HLMSR BA

Janíkov dvor



VB podľa GP č.50/2026 Petržalka



Geometrický plán je podkladom na právne úkony, keď údaje doterajšieho stavu výkazu výmer sú zhodné s údajmi platných výpisov z katastra nehnuteľností

Vyhoviteľ GEFOS SLOVAKIA, s.r.o. Bojnická 3 Bratislava 83104 IČO: 35 859 890		Kraj	Bratislavský	Okres	Bratislava V	Obec	Bratislava-Petržalka
		Kat. územie	Petržalka	Číslo plánu	50/2026	Mapový list č.	VKM
		GEOMETRICKÝ PLÁN					na vyznačenie vecného bremena na priznanie práva uloženia inž. siete na pozemkoch reg. ČKN p.č. 2150/3, 2409/5, 2409/6, 2445/3, 2446/13, 3043/11, 3051/44, 3051/45, 3051/63 a reg. EKN p.č. 5282/2
Vyhoviteľ		Autorizačne overil			Úradne overil		
Dňa:	Meno:	Dňa:	Meno:	Dňa:	Číslo:		
17.03.2026	Ing. Alena Šifrová	17.03.2026	Ing. Alena Šifrová	17.03.2026	61-45912026		
Nové hranice boli v prírode označené neboli označené		Náležitosťami a presnosťou zodpovedá predpisom			Úradne overené podľa § 9 zákona NR SR č. 215/1995 Z.z. o geodézii a kartografii		
Záznam podrobného merania (meračský náčrt) č. 10334							
Súradnice bodov označených číslami a ostatné meračské údaje sú uložené vo všeobecnej dokumentácii							

VÝKAZ VÝMER

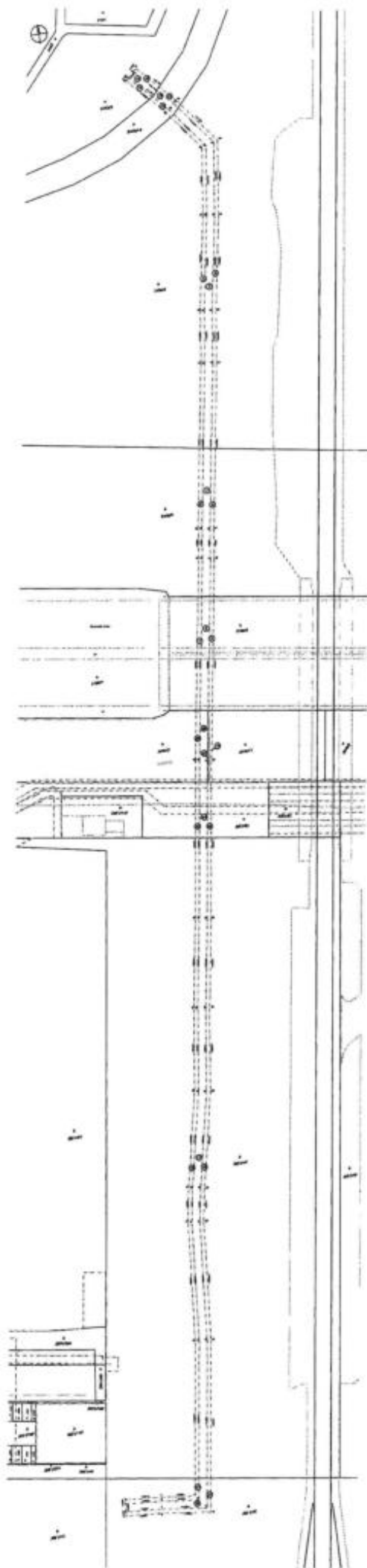
str. 1

Doterajší stav					Zmeny					Nový stav					
Číslo			Výmera		Druh pozemku	Diel	k parcele číslo	m ²	od parcely číslo	m ²	Číslo parcely	Výmera		Druh pozemku	Vlastník, (iná opráv. osoba) adresa, (sídlo)
listu vlastn.	parcely											ha	m ²		
LV	KN-E	KN-C	ha	m ²								ha	m ²	kód	
Stav právny															
Vyčíslenie rozsahu vecného bremena															
3095		2150/5		2311	ost.pl.	1			2150/5	29	2150/5		2311	ost.pl.	METRO Bratislava, a.s. Primaciálne ndm.1, BA
						2			2150/5	57			37		
						3			2150/5	29					
1748		2409/5	2	4976	ost.pl.	4			2409/5	177	2409/5	2	4976	ost.pl.	Hlavné mesto SR Bratislava Primaciálne ndm.1, BA
						5			2409/5	87			37		
						6			2409/5	90					
1748		2409/6	1	4876	ost.pl.	7			2409/6	75	2409/6	1	4876	ost.pl.	detto
						8			2409/6	37			37		
						9			2409/6	37					
1748		2445/3		2647	ost.pl.	10			2445/3	15	2445/3		2647	ost.pl.	detto
						11			2445/3	8			29		
						12			2445/3	8					
1748		2446/13		1270	zast.pl.	13			2446/13	7	2446/13		1270	zast.pl.	detto
						14			2446/13	14			22		
						15			2446/13	7					
2021		3045/11		537	zast.pl.	16			3045/11	16	3045/11		537	zast.pl.	detto
													25		
2644		3051/44		9654	zast.pl.	17			3051/44	321	3051/44		9654	zast.pl.	detto
						18			3051/44	160			25		
						19			3051/44	160					
2644		3051/45		6064	zast.pl.	20			3051/45	52	3051/45		6064	zast.pl.	detto
						21			3051/45	23			25		
						22			3051/45	29					
3893		3051/63		988	zast.pl.	23			3051/63	14	3051/63		988	zast.pl.	South City W, s.r.o. Paštová 3, BA
						24			3051/63	28			22		
						25			3051/63	14					
4833	5282/2			7092	ost.pl.	26			5282/2	18	5282/2		7092	ost.pl.)	Hlavné mesto SR Bratislava Primaciálne ndm.1, BA
						27			5282/2	2					
						28			5282/2	36					
Spolu:			7	0415						1550		7	0415		
Stav podľa registra C KN															
3095		2150/5		2311	ost.pl.						2150/5		2311	ost.pl.	Doterajší
													37		
1748		2409/5	2	4976	ost.pl.						2409/5	2	4976	ost.pl.	Doterajší
													37		
1748		2409/6	1	4876	ost.pl.						2409/6	1	4876	ost.pl.	Doterajší
													37		
1748		2445/3		2647	ost.pl.						2445/3		2647	ost.pl.	Doterajší
													29		
1748		2446/13		1270	zast.pl.						2446/13		1270	zast.pl.	Doterajší
													22		
2021		3045/11		537	zast.pl.						3045/11		537	zast.pl.	Doterajší
													25		

VÝKAZ VÝMER

str.2

Doterajší stav					Zmeny					Nový stav					
Číslo			Výmera		Druh pozemku	Diel	k parcele číslo	m ²	od parcely číslo	m ²	Číslo parcely	Výmera		Druh pozemku	Vlastník, (inā oprāv. osoba) adresa, (sídlo)
listu vlastn.	parcely											ha	m ²		
LV	KN-E	KN-C	ha	m ²								ha	m ²	kód	
		3046/3		4926	ost.pl.						3046/3	4926		ost.pl. 37	Doterajší
2644		3051/44		9654	zast.pl.						3051/44	9654		zast.pl. 25	Doterajší
2644		3051/45		6064	zast.pl.						3051/45	6064		zast.pl. 25	Doterajší
3893		3051/63		988	zast.pl.						3051/63	988		zast.pl. 22	Doterajší
Spolu:			6	8249								6	8249		
<p>Legenda: kód spôsobu využívania 22 Pozemok, na ktorom je postavená inžinierska stavba – cestná, miestna a účelová komunikácia, lesná cesta, poľná cesta, ... 25 Pozemok, na ktorom je postavená ostatná inžinierska stavba a jej súčasť 29 Pozemok, na ktorom je okrasná zdhrada, uličná a sklisková zeleň, park a inā funkčná zeleň a lesný pozemok ... 37 Pozemok, na ktorom sú skaly, svahy, rakliny, výmole, vysoké medze s krovím alebo kamením a iné plochy, ...</p> <p>Pozemkom: zriaďuje sa vecné bremeno na priznanie práva ukladania inžinierskych sietí (STL ajynavod) v povinnosti stĺpania ich ochranného a bezpečnostného pásma vo vyznačenom rozsahu (ochr.pásma – diely 2,4,7,10, 4,17,20,24,28 a bezp.pásma – diely 1,3,5,6,8,9,11,12,13, 5,16,18, 19,21,22,23,25,26,27)</p> <p>na pozemkoch registra ČKN p.č. 2150/5, 2408/5, 2408/6, 2445/3, 2446/13, 3045/11, 3051/44, 3051/45, 3051/63</p> <p>a registra EKN p.č. 5282/2 v prospech spoločnosti SPR – distribúcia, a.s., IČO: 35 910 739</p>															



Úrad geodézie, kartografie a katastra Slovenskej republiky

VÝPIS Z KATASTRA NEHNUTEĽNOSTÍ

Okres : 105 Bratislava V Dátum vyhotovenia : 9.5.2026
 Obec : 529460 Bratislava-Petržalka Čas vyhotovenia : 12:04:10
 Katastrálne územie : 804959 Petržalka Údaje platné k : 8.5.2026 18:00:00

Výpis je nepoužiteľný na právne úkony
 VÝPIS Z LISTU VLASTNÍCTVA č. 3095

ČASŤ A: MAJETKOVÁ PODSTATA

Parcely registra „C“ evidované na katastrálnej mape

Počet parcel: 51

Parcelné číslo	Výmera v m ²	Druh pozemku	Spôsob využívania pozemku	Druh chránenej nehnuteľnosti	Spoločná nehnuteľnosť	Umiestnenie pozemku	Druh právneho vzťahu
205	117	Zastavaná plocha a nádvorie	18		1	1	
Iné údaje: Bez zápisu							
206/3	2190	Ostatná plocha	29		1	1	
Iné údaje: Bez zápisu							
209/3	97	Zastavaná plocha a nádvorie	22		1	1	
Iné údaje: Bez zápisu							
210/8	59	Zastavaná plocha a nádvorie	18		1	1	
Iné údaje: Bez zápisu							
210/9	1559	Zastavaná plocha a nádvorie	18		1	1	
Iné údaje: Bez zápisu							
210/15	42	Zastavaná plocha a nádvorie	18		1	1	
Iné údaje: Bez zápisu							
210/17	71	Zastavaná plocha a nádvorie	18		1	1	
Iné údaje: Bez zápisu							
1111/1	1727	Ostatná plocha	29		1	1	
Iné údaje: Bez zápisu							
1329/2	509	Zastavaná plocha a nádvorie	22		1	1	
Iné údaje: Bez zápisu							
1329/3	41	Zastavaná plocha a nádvorie	22		1	1	
Iné údaje: Bez zápisu							
1441/42	1690	Ostatná plocha	37		1	1	
Iné údaje: Bez zápisu							
1565	15471	Ostatná plocha	37		1	1	
Iné údaje: Bez zápisu							
1577	1067	Zastavaná plocha a nádvorie	22		1	1	

Iné údaje: Bez zápisu							
1578/2	1731	Ostatná plocha	37		1	1	
Iné údaje: Bez zápisu							
1578/3	771	Ostatná plocha	37		1	1	
Iné údaje: Bez zápisu							
1606/9	4634	Zastavaná plocha a nádvorie	22		1	1	
Iné údaje: Bez zápisu							
1860/16	596	Ostatná plocha	37		1	1	2
Iné údaje: Bez zápisu							
1876/2	30	Ostatná plocha	37		1	1	
Iné údaje: Bez zápisu							
1878/3	752	Zastavaná plocha a nádvorie	22		1	1	
Iné údaje: Bez zápisu							
2150/5	2311	Ostatná plocha	37		1	1	
Iné údaje: Bez zápisu							
2268/2	1978	Zastavaná plocha a nádvorie	22		1	1	
Iné údaje: Bez zápisu							
2308	113	Zastavaná plocha a nádvorie	22		1	1	
Iné údaje: Bez zápisu							
2309	1585	Zastavaná plocha a nádvorie	17		1	1	
Iné údaje: Bez zápisu							
2310	326	Zastavaná plocha a nádvorie	22		1	1	
Iné údaje: Bez zápisu							
2311	3604	Zastavaná plocha a nádvorie	17		1	1	
Iné údaje: Bez zápisu							
2312	1591	Ostatná plocha	29		1	1	
Iné údaje: Bez zápisu							
2409/7	2850	Ostatná plocha	37		1	1	
Iné údaje: Bez zápisu							
2409/8	2304	Ostatná plocha	37		1	1	
Iné údaje: Bez zápisu							
2461	627	Zastavaná plocha a nádvorie	22		1	1	
Iné údaje: Bez zápisu							
2462	373	Ostatná plocha	29		1	1	
Iné údaje: Bez zápisu							
2463	680	Zastavaná plocha a nádvorie	22		1	1	
Iné údaje: Bez zápisu							
2480	652	Ostatná plocha	29		1	1	
Iné údaje: Bez zápisu							

4428/17	5065	Ostatná plocha	37		1	1	
Iné údaje: Bez zápisu							
4691/3	1237	Ostatná plocha	37		1	1	
Plomba vyznačená na základe V-9742/2026 (Zmluva o zriadení obmedzení alebo zrušení vecného bremena)							
Iné údaje: Bez zápisu							
4691/4	653	Zastavaná plocha a nádvorie	25		1	1	
Iné údaje: Bez zápisu							
5108/19	621	Zastavaná plocha a nádvorie	22		1	1	
Iné údaje: Bez zápisu							
5221/30	750	Ostatná plocha	37		1	1	
Iné údaje: Bez zápisu							
5223/15	121	Zastavaná plocha a nádvorie	19		1	1	
Iné údaje: Bez zápisu							
5224/17	11	Zastavaná plocha a nádvorie	22		1	1	
Iné údaje: Bez zápisu							
5233/23	161	Zastavaná plocha a nádvorie	22		1	1	
Iné údaje: Bez zápisu							
5233/24	263	Zastavaná plocha a nádvorie	22		1	1	
Iné údaje: Bez zápisu							
5234/7	91	Zastavaná plocha a nádvorie	22		1	1	
Iné údaje: Bez zápisu							
5287/15	6207	Zastavaná plocha a nádvorie	22		1	1	
Iné údaje: Bez zápisu							
5341/13	640	Zastavaná plocha a nádvorie	22		1	1	
Iné údaje: Bez zápisu							
5341/15	410	Zastavaná plocha a nádvorie	22		1	1	
Iné údaje: Bez zápisu							
5353/63	13296	Ostatná plocha	34		1	1	
Iné údaje: Bez zápisu							
5353/64	3020	Zastavaná plocha a nádvorie	18		1	1	
Iné údaje: Bez zápisu							
5353/65	1313	Ostatná plocha	34		1	1	
Iné údaje: Bez zápisu							
5353/66	1683	Ostatná plocha	34		1	1	
Iné údaje: Bez zápisu							
5375/15	442	Zastavaná plocha a nádvorie	22		1	1	

Iné údaje: Bez zápisu							
5425/10	1027	Zastavaná plocha a nádvorie	19		1	1	
Iné údaje: Bez zápisu							

Legenda

Spôsob využívania pozemku

- 17 Pozemok, na ktorom je postavená budova bez označenia súpisným číslom
- 18 Pozemok, na ktorom je dvor
- 19 Pozemok, na ktorom je spoločný dvor
- 22 Pozemok, na ktorom je postavená inžinierska stavba - cestná, miestna a účelová komunikácia, lesná cesta, poľná cesta, chodník, nekryté parkovisko a ich súčasti
- 25 Pozemok, na ktorom je postavená ostatná inžinierska stavba a jej súčasti
- 29 Pozemok, na ktorom je okrasná záhrada, uličná a sídlisková zeleň, park a iná funkčná zeleň a lesný pozemok na rekreačné a poľovnicke využívanie
- 34 Pozemok, na ktorom je manipulačná a skladová plocha, objekt a stavba slúžiaca lesnému hospodárstvu
- 37 Pozemok, na ktorom sú skaly, svahy, rokliny, výmole, vysoké medze s krovím alebo kamením a iné plochy, ktoré neposkytujú trvalý úžitok

Spoločná nehnuteľnosť

- 1 Pozemok nie je spoločnou nehnuteľnosťou

Umiestnenie pozemku

- 1 Pozemok je umiestnený v zastavanom území obce

Druh právneho vzťahu

- 2 Nájom k pozemku

Stavby

Počet stavieb: 1

Súpisné číslo	Na pozemku parcelné číslo	Druh stavby	Popis stavby	Druh chránenej nehnuteľnosti	Umiestnenie stavby
3284	4691/4	15	INPAKO I		1
Iné údaje: Bez zápisu					

Legenda

Druh stavby

- 15 Administratívna budova

Umiestnenie stavby

- 1 Stavba postavená na zemskom povrchu

ČASŤ B: VLASTNÍCI A INÉ OPRÁVNENÉ OSOBY Z PRÁVA K NEHNUTEĽNOSTI

Vlastník

Počet vlastníkov: 1

Poradové číslo	Titul, priezvisko, meno, rodné meno / Názov Miesto trvalého pobytu / Sídlo Dátum narodenia, rodné číslo / IČO / Iný identifikačný údaj	Spoluvlastnícky podiel
1	METRO Bratislava, a.s., Primaciálne námestie 1, Bratislava, PSČ 81101, SR, IČO: 35732881	1/1

	<p>Titul nadobudnutia: ROZHODNUTIE OU BA V Č.K.V-5530/97 ZO DŇA 2.12.1998 DODATOK K ROZHODNUTIU OU BA V Č.K. V-5530/97 ZO DŇA 22.6.1999 ROZHODNUTIE OU BA V Č.41/2000/R ZO DŇA 3.3.2000 ROZHODNUTIE OU BA V Č.113/2000/R ZO DŇA 12.6.2000 Kúpa V-5391/01 zo dňa 20.2.2002 Kúpa V-2120/02 zo dňa 21.5.2002 Zámenná zmluva č.038812440200 V-6196/02 zo dňa 12.12.2002, vedené pod Z-1721/02 (GP 13/2003) Kúpa V-2600/03 zo dňa 12.06.2003 Zámenná zmluva V-3091/03 zo dňa 23.6.2003 Kúpa V-3902/03 zo dňa 5.1.2004 Kúpa V-3903/03 zo dňa 5.1.2004 Žiadosť o zápis stavby z 8.12.2005 (Rozh.o určení súp.čísla 12/04/0291/NE-Fa3, snímka z KM, výpis z OR) Vyhlásenie vkladateľa o vklade do spoločnosti podľa V-3550/2005 zo dňa 11.8.2005 Zámenná zmluva V-3535/05 zo dňa 28.07.2005 (Zápis GP č. 11/2004, zpm E6425). Kúpna zmluva V-4464/05 zo dňa 21.10.2005 Zápis GP 17/2005, zpm E 6696 k V-6350/05 Kúpna zmluva V-3379/06 zo dňa 18.10.2006 Kúpna zmluva V-4473/01 zo dňa 19.03.2002, podľa Z-1741/06. Zámenná zmluva V-4851/07 zo dňa 1.03.2007 Zámenná zmluva V-3428/04 zo dňa 07.07.2004, vedená pod Z-974/04 Zámenná zmluva V-27235/2024 zo dňa 28.11.2024</p> <p>Iné údaje: Zápis Geometrického plánu č.80/2002 zo dňa 9.9.2002 Vecné bremeno v práve umiestnenia pilierov mosta na parc.č.5227 v zmysle geometrického plánu č.5/03 v prospech správcu mosta v zmysle zmluvy zo dňa 5.12.2003 podľa V-334/04 zo dňa 6.04.2004 Stavba rýchlodráhy INPAKO I A II má orientačné číslo Muchovo námestie 12 Rozhodnutie Mestskej časti BA Petržalka o odstránení stavieb UKSP 7077-TX6/05-Ja-6 zo dňa 04.07.2005. Rozhodnutie Okresného úradu BA V o odstránení stavieb SP 118b)-FX14/2002-Ja-5 zo dňa 30.05.2002. Oprava podľa rozhodnutia SK pre hl.m. SR Bratislavu č.k. X-22/2006 z 12.10.2006 Zápis GP č. 003-1/2015 (č. overenia 1876/2015) na vyznačenie vecného bremena práva uloženia inž. sietí na parc. reg. C-KN č. 5425/10, V-3248/16. Zápis GP č. 8/2014 (č. overenia 589/2014) na oddelenie pozemku p.č. 2268/8, V-16071/2017. Zápis GP č. over. 1335/2020, Z-26053/2022 zápis GP č.55/2025, úradne overený pod č. G1-1131/2025, R-2802/2025 Rozhodnutie Okresného úradu Bratislava, katastrálneho odboru X-365/2025 zo dňa 23.01.2026</p> <p>Poznámky: Bez zápisu</p>
--	--

Správca - Neevidovaní

Nájomca - Neevidovaní

Iná oprávnená osoba - Neevidovaní

ČASŤ C: ŤARCHY

K nehnuteľnosti K vlastníkov	Obsah
-	Vecné bremeno podľa § 22 a nasl. Zákona č.79/1957 Zb. o výrobe, rozvode a spotrebe elektriny (elektrizačný zákon) v spojení s § 96 ods. 4 zákona č. 251/2012 Z.z. o energetike a o zmene a doplnení niektorých zákonov v prospech spoločnosti ZSE Distribúcia, a.s. (IČO: 36 361 518), podľa geometrického plánu č.194-1/2011 na pozemku reg. C KN parc.č.5425/10, týkajúce sa elektroenergetického zariadenia: 1x110 kV vedenie č.V8815 na trase RZ Čulenova - RZ Ovsíšte. Z-19157/12
-	Vecné bremeno v zmysle v § 66 ods.1 písm. a) a ods. 2 zákona č. 351/2011 Z.z. o elektronických komunikáciách v platnom znení, v prospech spoločnosti Orange Slovensko, a.s., IČO: 35697270 spočívajúce v práve zriaďovať a prevádzkovať verejné siete a stavať ich vedenia na pozemkoch registra C KN parc.č. 5353/65, 5353/63, 5353/64; podľa Z-9459/2018
-	Vecné bremeno v zmysle v § 66 ods.1 písm. a) a ods. 2 zákona č. 351/2011 Z.z. o elektronických komunikáciách v platnom znení, v prospech spoločnosti VNET a.s., IČO: 35 845 007 spočívajúce v práve zriaďovať a prevádzkovať verejné siete a stavať ich vedenia na pozemkoch registra C KN parc.č. 5108/19, 5221/30, 5353/63, 5375/15 (podľa GP úradne overený pod č. 519/2019); podľa Z-8584/2019

-	<p>Vecné bremeno - spočívajúce na pozemkoch reg. C KN</p> <p>- parc.č. 206/3 v rozsahu vyznačenom v GP úradne overenom pod č.2442/13, strpieť právo</p> <p>a) zariadenia a uloženia VN prípojk,</p> <p>b) užívania, prevádzkovania, údržby, opravy, rekonštrukcie a odstránenie VN prípojk k stavbám:</p> <p>Stavebné práce na výhrevni A2-35 Osuského</p> <p>Stavebné práce na výhrevni B3-32 Jankolova</p> <p>Stavebné práce na výhrevni C1-31 Jankolova</p> <p>Stavebné práce na výhrevni B1-27 Furdekova</p> <p>Stavebné práce na výhrevni D6-24 Pečnianska</p> <p>Stavebné práce na výhrevni D5-35 Röntgenova</p> <p>Stavebné práce na výhrevni A3-26 Osuského</p> <p>Stavebné práce na výhrevni B2-47 Haanova</p> <p>Stavebné práce na výhrevni D1-38 Švabinského</p> <p>Stavebné práce na výhrevni D1-39 Pajštúnska</p> <p>Stavebné práce na výhrevni L1-32 Šintavská</p> <p>Stavebné práce na výhrevni L3-26 Budatínska</p> <p>Stavebné práce na výhrevni A1-22 Rovniankova</p> <p>Stavebné práce na výhrevni L4-33 Lietavská</p> <p>Stavebné práce na výhrevni D3-31 Belinského</p> <p>Stavebné práce na výhrevni L8-37 Jasovská</p> <p>Stavebné práce na výhrevni D4-40 Wolkrova</p> <p>c) vstupu, prechodu a prejazdu peši, motorovými a nemotorovými dopravnými prostriedkami, strojmi a mechanizmami oprávneným cez pozemky v rozsahu a spôsobom nevyhnutným na výkon povolenej činnosti, vrátane činností uvedených v písm. a) a b)</p> <p>v prospech Západoslvenská distribučná, a.s. (IČO: 36361518), podľa V-30723/2019 zo dňa 25.11.2019.; (GP č. G1-1261/2024, V-27235/2024)</p>
Vlastník poradové číslo 1	<p>Vecné bremeno spočívajúce v povinnosti vlastníka strpieť na pozemku reg. C-KN parc.č. 4428/17 (v rozsahu GP č. 303-2/2015 úr. overený pod číslom 1929/2015), a) zariadenie a uloženie elektroenergetických zariadení, b) užívanie, prevádzkovanie, údržbu, opravy, úpravy, rekonštrukcie, modernizácie a akékoľvek iné stavebné úpravy elektroenergetickej stavby a jej odstránenie, c) vstup, prechod a prejazd peši, motorovými a nemotorovými dopr. prostriedkami, strojmi a mechanizmami oprávneným za účelom výkonu povolenej činnosti a činností uvedených v bode a), b) v prospech Západoslvenská distribučná, a.s., IČO: 36361518 podľa V-32261/15 zo dňa 22.12.2015</p>
Vlastník poradové číslo 1	<p>Vecné bremeno in rem spočívajúce v povinnosti vlastníka strpieť na pozemkoch registra C-KN parc.č. 5353/63, 5353/64, 5425/10 (v rozsahu GP č. 002-1/2015 úradne overený pod č.1875/2015 zo dňa 10.09.2015), a) v zariadení a uložení elektroenergetických zariadení, b) v prevádzkovaní, údržby, opráv, úprav, rekonštrukcií, modernizácií a akýchkoľvek iných stavebných úprav elektroenergetickej stavby a jej odstránenie, c) v práve vstupu, prechodu a prejazdu peši, motorovými a nemotorovými dopravnými prostriedkami, strojmi a mechanizmami oprávneným za účelom výkonu povolenej činnosti a činností uvedených v bode a), b) v prospech Západoslvenská distribučná, a.s., (IČO 36 361 518) podľa V-3216/16 zo dňa 02.03.2016.</p>
Vlastník poradové číslo 1	<p>Vecné bremeno - spočívajúceho v povinnosti vlastníka strpieť na pozemku registra C KN parc. č. 5425/10 (v rozsahu vyznačenom v GP č. 003-1/2015, č. overenia 1876/2015),</p> <p>a) zariadenie a užívanie elektroenergetických zariadení,</p> <p>b) užívanie, prevádzkovanie, údržbu, opravy, úpravy, rekonštrukcie, modernizácie a akékoľvek iné stavebné úpravy elektroenergetickej stavby a jej odstránenie,</p> <p>c) vstup, prechod a prejazd peši, motorovými a nemotorovými dopravnými prostriedkami, strojmi a mechanizmami oprávneným za účelom výkonu povolenej činnosti a činností uvedených v bode a) a b),</p> <p>v prospech Západoslvenská distribučná, a.s., (IČO 36361518), podľa V-3248/16 zo dňa 02.03.2016.</p>
Vlastník poradové číslo 1	<p>Vecné bremeno v zmysle § 66 ods. 1 písm. a) a ods. 2 zákona č. 351/2011 Z.z. o elektronických komunikáciach, v prospech spoločnosti VNET a.s. (IČO: 35 845 007) ako oprávneného, spočívajúce v práve zriaďovať a prevádzkovať verejnú sieť a stavať ich vedenia na pozemkoch registra C KN parc.č.5287/15 v rozsahu vyznačenom v Geometrickom pláne č.359/2017 úradne overenom dňa 04.04.2018 pod č.163/2018, Z-8097/2018.</p>
Vlastník poradové číslo 1	<p>Vecné bremeno spočívajúce v povinnosti vlastníka zaťažených pozemkov registra C KN parc.č. 5353/64 a 5353/66 na dobu 15 rokov strpieť právo umiestnenia stavby "Systém monitorovania cestnej premávky vrátane NN prípojky" (kamerový systém a vysielateľ určený na anonymné sčítavanie motorových vozidiel pre účely sledovania dopravnej vyťaženia cestnej komunikácie na objekte piliera existujúceho reklamného zariadenia a ich pripojenie na NN rozvod) v rozsahu vymedzenom geometrickým plánom úradne overeným pod č. G1-2322/2018, ktorý sa vzťahuje na pozemok registra C KN parcelné číslo 5353/64 a geometrickým plánom č. G1-2321/2018, ktorý sa vzťahuje na pozemok registra C KN parcelné číslo 5353/66 v prospech IMAGEWELL, s.r.o., IČO 35787929 podľa V-32001/2018 zo dňa 06.11.2018 v spojitosti s Oprava rozhodnutia V-32001/2018 zo dňa 12.2.2026</p>

Vlastník poradové číslo 1	Vecné bremeno v zmysle § 66 ods. 1 písm. a) a ods. 2 zákona č. 351/2011 Z.z. o elektronických komunikáciách v prospech spoločnosti FibreNet, s.r.o., IČO: 36747572, spočívajúce v práve zriaďovať a prevádzkovať verejné siete a stavať ich vedenia na pozemku registra C KN parc. č. 5233/24, podľa GP č. over. G1-69/2021, Z-3684/2021 pvz 4908/21
Vlastník poradové číslo 1	Právo z vecného bremena spočívajúce v povinnosti vlastníka strpieť na nehnuteľnosti: Pozemok registra C KN parcelné číslo 209/2 a) zriadenie a uloženie inžinierskych sietí, b) užívanie, prevádzkovanie, údržbu, opravy, úpravy, rekonštrukcie, modernizácie a akékoľvek iné stavebné úpravy inžinierskych sietí a ich odstránenie, c) vstup, prechod a prejazd peši, motorovými a nemotorovými dopravnými prostriedkami, strojmi a mechanizmami oprávneného v p r o s p e c h každého vlastníka nehnuteľnosti: - Pozemok registra C KN parcelné číslo 206/3, podľa V-27235/2024 zo dňa 28.11.2024

Výpis je nepoužiteľný na právne úkony

Úrad geodézie, kartografie a katastra Slovenskej republiky

VÝPIS Z KATASTRA NEHNUTEĽNOSTÍ

Okres : 105 Bratislava V Dátum vyhotovenia : 9.5.2026
 Obec : 529460 Bratislava-Petržalka Čas vyhotovenia : 12:02:42
 Katastrálne územie : 804959 Petržalka Údaje platné k : 8.5.2026 18:00:00

Výpis je nepoužiteľný na právne úkony
 VÝPIS Z LISTU VLASTNÍCTVA č. 3893

ČASŤ A: MAJETKOVÁ PODSTATA

Parcely registra „C“ evidované na katastrálnej mape

Počet parciel: 42

Parcelné číslo	Výmera v m ²	Druh pozemku	Spôsob využívania pozemku	Druh chránenej nehnuteľnosti	Spoločná nehnuteľnosť	Umiestnenie pozemku	Druh právneho vzťahu
3046/2	100	Ostatná plocha	37		1	1	
Iné údaje: Bez zápisu							
3049/2	5872	Orná pôda	1		1	1	
Iné údaje: Bez zápisu							
3049/3	23149	Orná pôda	1		1	2	
Iné údaje: Bez zápisu							
3049/4	12378	Orná pôda	1		1	2	
Iné údaje: Bez zápisu							
3049/29	14961	Orná pôda	1		1	2	
Iné údaje: Bez zápisu							
3049/57	453	Zastavaná plocha a nádvorie	22		1	2	
Iné údaje: Bez zápisu							
3049/58	307	Ostatná plocha	99		1	1	
Iné údaje: Bez zápisu							
3049/60	10609	Orná pôda	1		1	2	
Iné údaje: Bez zápisu							
3049/61	1047	Ostatná plocha	99		1	2	
Iné údaje: Bez zápisu							
3049/63	192	Ostatná plocha	37		1	2	
Iné údaje: Bez zápisu							
3049/74	2956	Ostatná plocha	37		1	2	
Iné údaje: Bez zápisu							
3049/78	1301	Ostatná plocha	37		1	2	
Iné údaje: Bez zápisu							
3049/80	1612	Orná pôda	1		1	2	
Iné údaje: Bez zápisu							
3049/81	3516	Orná pôda	1		1	2	
Iné údaje: Bez zápisu							
3049/82	1	Orná pôda	1		1	2	
Iné údaje: Bez zápisu							

3049/84	25	Orná pôda	1		1	2	
Iné údaje: Bez zápisu							
3049/85	1772	Orná pôda	1		1	2	
Iné údaje: Bez zápisu							
3049/109	4	Zastavaná plocha a nádvorie	21		1	2	
Iné údaje: Bez zápisu							
3049/111	4	Zastavaná plocha a nádvorie	21		1	2	
Iné údaje: Bez zápisu							
3049/112	4	Zastavaná plocha a nádvorie	21		1	2	
Iné údaje: Bez zápisu							
3049/266	253	Zastavaná plocha a nádvorie	22		1	2	
Iné údaje: Bez zápisu							
3049/267	2269	Orná pôda	1		1	2	
Iné údaje: Bez zápisu							
3049/268	39	Orná pôda	1		1	2	
Iné údaje: Bez zápisu							
3049/269	6702	Orná pôda	1		1	2	
Iné údaje: Bez zápisu							
3049/270	1775	Orná pôda	1		1	1	
Iné údaje: Bez zápisu							
3049/277	101	Ostatná plocha	37		1	2	
Iné údaje: Bez zápisu							
3049/278	2218	Orná pôda	1		1	2	
Iné údaje: Bez zápisu							
3051/19	9808	Zastavaná plocha a nádvorie	18		1	1	
Iné údaje: Bez zápisu							
3051/20	6884	Zastavaná plocha a nádvorie	22		1	1	
Iné údaje: Bez zápisu							
3051/61	583	Zastavaná plocha a nádvorie	18		1	1	
Iné údaje: Bez zápisu							
3051/62	8508	Zastavaná plocha a nádvorie	18		1	1	
Iné údaje: Bez zápisu							
3051/63	988	Zastavaná plocha a nádvorie	22		1	1	
Iné údaje: Bez zápisu							
3051/64	68	Zastavaná plocha a nádvorie	22		1	1	
Iné údaje: Bez zápisu							
3051/65	68	Zastavaná plocha a nádvorie	22		1	1	
Iné údaje: Bez zápisu							

ČASŤ B: VLASTNÍCI A INÉ OPRAVNENÉ OSOBY Z PRÁVA K NEHNUTEĽNOSTI**Vlastník**

Počet vlastníkov: 1

Poradové číslo	Titul, priezvisko, meno, rodné meno / Názov Miesto trvalého pobytu / Sídlo Dátum narodenia, rodné číslo / IČO / Iný identifikačný údaj	Spoluvlastnícky podiel
1	South City W, s.r.o., Poštová 3, Bratislava, PSČ 811 06, SR, IČO: 51914603 Titul nadobudnutia: Projekt rozdelenia č.N 441/2018 Nz 22114/2018 zo dňa 4.7.2018, Dodatok č.N 440/2018 Nz 47520/2018 zo dňa 3.12.2018, Z-16684/2018. Notárska zápisnica N 311/2017 Nz 39661/2017 NCRIs 40473/2017 - zmluva o zlúčení spoločnosti zo dňa 27.10.2017, Z-1375/18 Kolaudačné rozhodnutie č.3414/2020/10-UKSP/Vč-60 zo dňa 12.10.2020, G1-1217/2020, Z-15146/2022. Iné údaje: Rozhodnutie č.:OU-BA-PLO-2018/224842/MPI zo dňa 15.11.2018, Rozhodnutie č.UKSP 13658-TX1/10,11,12-Ja-17 zo dňa 23.1.2012, GP č.229/2018, Z-16684/2018. Zápis GP č. 41/2019 äč.o.G1-943/19) - R 3435/19; Zápis GP č. 42/2019 (č.o.G1-942/19) - R 3437/19; Zápis GP č. overenia G1-1354/2019, V-9369/2020. Kolaudačné rozhodnutie č. MAGS SSU 56889/2019/97736-7/Hu zo dňa 31.03.2020, Z-10604/20 Zápis GP 49/2019 (úr.ov.č. G1-1679/19), GP 88/2019 (úr.ov.č. G1-136/20), Z- 3462/22 Žiadosť o zápis GP č. 83/08/2021 (č.overenia G1-378/2022), Rozhodnutie č. FO1-ŠVS 3762/98,99-Sa zo dňa 16.3.1999, Z-9334/2022 GP 95/2021 (úr.ov.č. G1-2540/21), GP 73/2021 (úr.ov.č. G1-2001/21), Z-19667/22 Zápis GP 46/2020 (úr.ov.č. G1-1465/20), Kolaudačné rozhodnutie č.: OU-BA-OSZP3/2020/075209/UHM/V-7028 zo dňa 17.12.2020, R-320/23 Protokol o zápise evidenčnej zmeny, R-4181/2024 Protokol o zápise evidenčnej zmeny, R-1939/2025 Poznámky: Bez zápisu	1/1

Správca - Neevidovaní

Nájomca - Neevidovaní

Iná oprávnená osoba - Neevidovaní

Iné údaje - nepriradené

Zápis GP č.78/2015 (overovacie číslo: 1809/15), R-4293/15

Vyňatie z PPF podľa rozhodnutia OÚ BA, Pozemkový a lesný odbor sp.zn.: OU-BA-PLO-2015/89538 zo dňa 30.06.2016, zápis GP č.99/2015 (overovacie číslo: 2202/16);, Z-16059/16

Vyňatie z PPF podľa rozhodnutia OÚ BA, Pozemkový a lesný odbor č. OU-BA-PLO-2019/74823 zo dňa 11.09.2019, GP overovacie č.G1-298/19, Z-65/20

ČASŤ C: ŤARCHY

K nehnuteľnosti K vlastníkovi	Obsah
-	Vecné bremeno in personam spočívajúce v práve: a) zriadenie a uloženie elektroenergetických zariadení, b) užívanie, prevádzkovanie, údržbu, opravy, úpravy, rekonštrukcia, modernizácie a akékoľvek iné stavebné úpravy elektroenergetických zariadení a ich odstránenie v rozsahu vyznačenom v GP (úradné overenie č.1392/2019) k nehnuteľnostiam: pozemky reg.CKN parc.č.3051/61 v p r o s p e c h: Západoslovenská distribučná, a.s., IČO: 36361518, podľa V-21374/2019 zo dňa 26.07.2019; G1-1217/2020.
-	Vecné bremeno podľa § 4 ods. 10 zákona č. 669/2007 Z.z. o jednorázových mimoriadnych opatreniach v príprave niektorých stavieb diaľnic a ciest pre motorové vozidlá a o doplnení zákona NR SR č. 162/1995 Z.z. v prospech Národná diaľničná spoločnosť a.s.IČO 35919001, na pozemok registra CKN parc.č. 3049/3, 3049/29, 3049/57, 3049/60, 3049/78, 3049/85, 3049/109, 3049/111, 3049/112 v rozsahu podľa GP ov.č. G1-841/2024, Z-8497/2024 - Vz 6789/24